



**ИНСПЕКЦИЯ ПО ОХРАНЕ ОБЪЕКТОВ
КУЛЬТУРНОГО НАСЛЕДИЯ ПРИМОРСКОГО КРАЯ**

П Р И К А З

26.04.2021

№ 195

г. Владивосток

Об утверждении границ территории объекта культурного наследия (памятника истории и культуры) народов Российской Федерации регионального значения «Ансамбль многоквартирных жилых домов – памятник советской архитектуры 30–х годов, памятник творчества Н.С. Рябова», расположенного по адресу (местонахождение): Приморский край, г. Владивосток, ул. Светланская, д. 205, д. 209

В соответствии с Федеральным законом от 25 июня 2002 года № 73-ФЗ «Об объектах культурного наследия (памятниках истории и культуры) народов Российской Федерации», законом Приморского края от 30 апреля 2015 года № 612-КЗ «Об охране объектов культурного наследия (памятников истории и культуры) народов Российской Федерации на территории Приморского края», постановлением Администрации Приморского края от 02 ноября 2016 года № 514-па «Об утверждении положения об инспекции по охране объектов культурного наследия Приморского края»,

ПРИКАЗЫВАЮ:

1. Утвердить:

границы территории объекта культурного наследия (памятника истории и культуры) народов Российской Федерации регионального значения «Ансамбль многоквартирных жилых домов – памятник советской архитектуры 30–х годов, памятник творчества Н.С. Рябова» (регистрационный номер в Едином государственном реестре объектов культурного наследия (далее – ЕГРОКН) 251721129690005), расположенного по адресу (местонахождение): Приморский

край, г. Владивосток, ул. Светланская, д. 205, д. 209, согласно приложению к настоящему приказу;

2. Осуществлять деятельность в границах территории объекта культурного наследия (памятника истории и культуры) народов Российской Федерации регионального значения «Ансамбль многоквартирных жилых домов – памятник советской архитектуры 30–х годов, памятник творчества Н.С. Рябова» (регистрационный номер в ЕГРОКН 251721129690005), расположенного по адресу (местонахождение): Приморский край, г. Владивосток, ул. Светланская, д. 205, д. 209, в соответствии с требованиями подпунктов 1, 3 пункта 1 статьи 5.1 Федерального закона от 25 июня 2002 года № 73-ФЗ «Об объектах культурного наследия (памятниках истории и культуры) народов Российской Федерации»;

3. Отделу по государственной охране и сохранению объектов культурного наследия регионального значения инспекции по охране объектов культурного наследия Приморского края обеспечить направление настоящего приказа:

а) в течение трех рабочих дней со дня его принятия в департамент информационной политики Приморского края для официального опубликования;

б) в течение пяти рабочих дней со дня его издания в территориальный орган, осуществляющий государственный кадастровый учет, государственную регистрацию прав, ведение Единого государственного реестра недвижимости и предоставление сведений, содержащихся в Едином государственном реестре недвижимости;

в) в течение семи дней со дня его официального опубликования:

в Главное управление Министерства юстиции Российской Федерации по Приморскому краю для включения в федеральный регистр нормативных правовых актов субъектов Российской Федерации и проведения правовой и антикоррупционной экспертиз;

в Законодательное Собрание Приморского края;



г) в течение десяти дней со дня его принятия:

в прокуратуру Приморского края;

в Министерство строительства Приморского края;
в муниципальное образование Приморского края, на территории которого
расположен объект культурного наследия.

4. Настоящий приказ вступает в силу со дня его официального
опубликования.

И.о. руководителя инспекции



А.С. Зуев

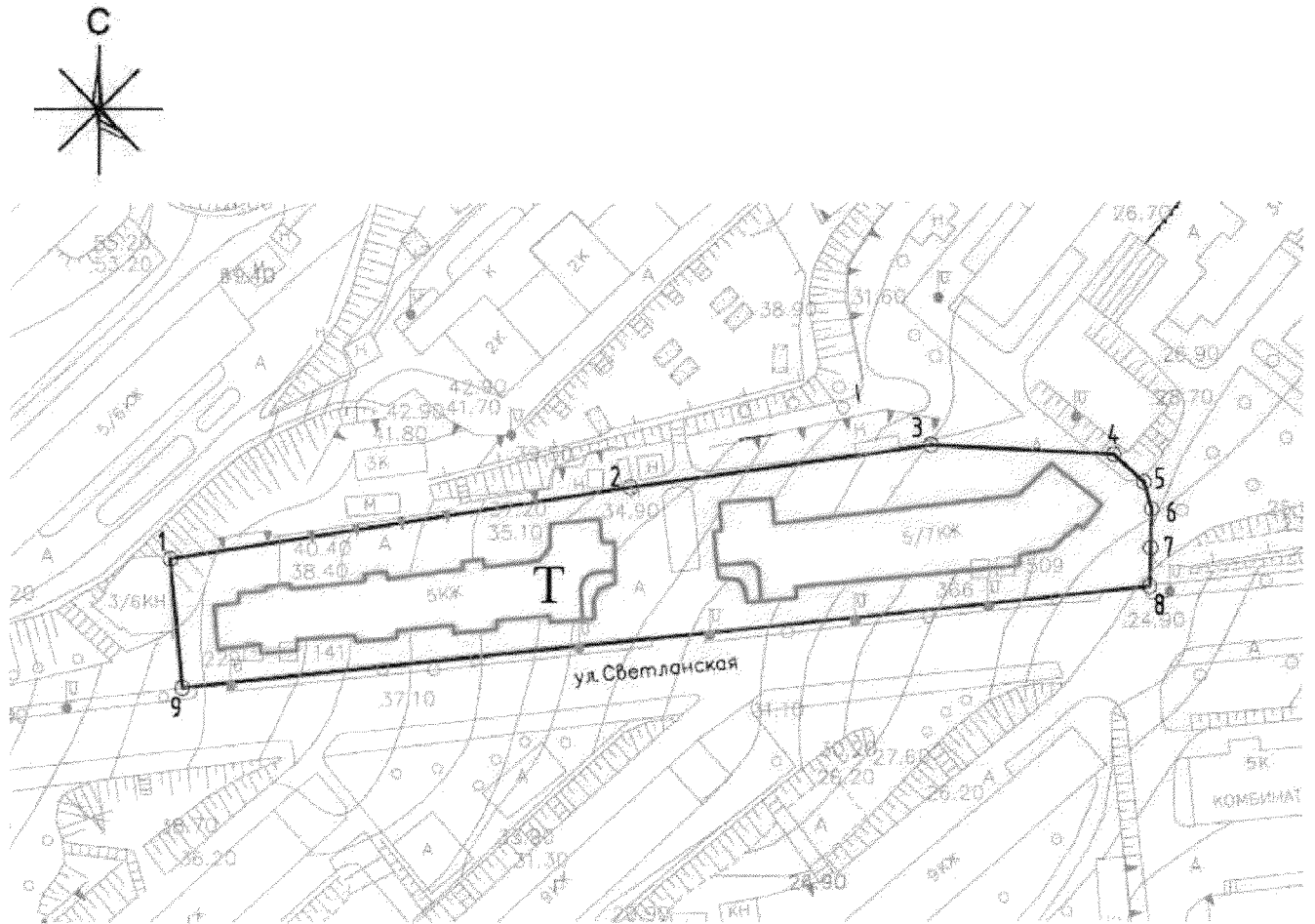
Приложение
к приказу инспекции по охране
объектов культурного наследия
Приморского края
от 26.04.2021 № 195

Границы территории объекта культурного наследия (памятника истории и культуры) народов Российской Федерации регионального значения «Ансамбль многоквартирных жилых домов – памятник советской архитектуры 30–х годов, памятник творчества Н.С. Рябова», расположенного по адресу (местонахождение): Приморский край, г. Владивосток, ул. Светланская, д. 205, д. 209




1. Координаты характерных (поворотных) точек к карте (схеме) границ территории объекта культурного наследия регионального значения «Ансамбль многоквартирных жилых домов – памятник советской архитектуры 30–х годов, памятник творчества Н.С. Рябова»

Обозначение (номер) характерной точки	Координаты характерных точек в системе координат МСК-25		Погрешность положения характерной точки (Mt), м
	X	Y	
1	359455,93	1398787,97	Картометрический метод определения координат Mt=0.1
2	359471,44	1398888,78	
3	359480,55	1398954,73	
4	359478,47	1398994,76	
5	359472,38	1399001,43	
6	359466,52	1399003,10	
7	359458,03	1399002,90	
8	359449,71	1399002,70	
9	359427,74	1398790,61	
1	359455,93	1398787,97	

2. Карта (схема) границ территории объекта культурного наследия регионального значения «Ансамбль многоквартирных жилых домов – памятник советской архитектуры 30–х годов, памятник творчества Н.С. Рябова»



Условные обозначения

-  - объект культурного наследия "Ансамбль многоквартирных жилых домов - памятник советской архитектуры 30-х годов, памятник творчества Н. С. Рябова"
-  - граница территории объекта культурного наследия "Ансамбль многоквартирных домов - памятник советской архитектуры 30-х годов, памятник творчества Н. С. Рябова"
-  - характерная точка границы