



**ИНСПЕКЦИЯ ПО ОХРАНЕ ОБЪЕКТОВ  
КУЛЬТУРНОГО НАСЛЕДИЯ ПРИМОРСКОГО КРАЯ**

**ПРИКАЗ**

26.04.2021

№ 204

г. Владивосток

**Об утверждении границ территории объекта культурного наследия (памятника истории и культуры) народов Российской Федерации регионального значения «Доходный дом», начало XX века, расположенного по адресу (местонахождение): Приморский край, г. Владивосток, ул. Алеутская, д. 26, строение 3**

В соответствии с Федеральным законом от 25 июня 2002 года № 73-ФЗ «Об объектах культурного наследия (памятниках истории и культуры) народов Российской Федерации», законом Приморского края от 30 апреля 2015 года № 612-КЗ «Об охране объектов культурного наследия (памятников истории и культуры) народов Российской Федерации на территории Приморского края», постановлением Администрации Приморского края от 02 ноября 2016 года № 514-па «Об утверждении положения об инспекции по охране объектов культурного наследия Приморского края»,

**ПРИКАЗЫВАЮ:**

1. Утвердить:

границы территории объекта культурного наследия (памятника истории и культуры) народов Российской Федерации регионального значения «Доходный дом», начало XX века, (регистрационный номер в Едином государственном реестре объектов культурного наследия (далее – ЕГРОКН) 251711130110005), расположенного по адресу (местонахождение): Приморский край, г. Владивосток, ул. Алеутская, д. 26, строение 3, согласно приложению к

настоящему приказу;

2. Осуществлять деятельность в границах территории объекта культурного наследия (памятника истории и культуры) народов Российской Федерации регионального значения «Доходный дом», начало XX века (регистрационный номер в ЕГРОКН 251711130110005), расположенного по адресу (местонахождение): Приморский край, г. Владивосток, ул. Алеутская, д. 26, строение 3, в соответствии с требованиями подпунктов 1, 3 пункта 1 статьи 5.1 Федерального закона от 25 июня 2002 года № 73-ФЗ «Об объектах культурного наследия (памятниках истории и культуры) народов Российской Федерации»;

3. Отделу по государственной охране и сохранению объектов культурного наследия регионального значения инспекции по охране объектов культурного наследия Приморского края обеспечить направление настоящего приказа:

а) в течение трех рабочих дней со дня его принятия в департамент информационной политики Приморского края для официального опубликования;

б) в течение пяти рабочих дней со дня его издания в территориальный орган, осуществляющий государственный кадастровый учет, государственную регистрацию прав, ведение Единого государственного реестра недвижимости и предоставление сведений, содержащихся в Едином государственном реестре недвижимости;

в) в течение семи дней со дня его официального опубликования:

в Главное управление Министерства юстиции Российской Федерации по Приморскому краю для включения в федеральный регистр нормативных правовых актов субъектов Российской Федерации и проведения правовой и антикоррупционной экспертиз;

в Законодательное Собрание Приморского края;

г) в течение десяти дней со дня его принятия:

в прокуратуру Приморского края;

в Министерство строительства Приморского края;

в муниципальное образование Приморского края, на территории которого расположен объект культурного наследия.

4. Настоящий приказ вступает в силу со дня его официального опубликования.

И.о. руководителя инспекции

  
А.С. Зуев



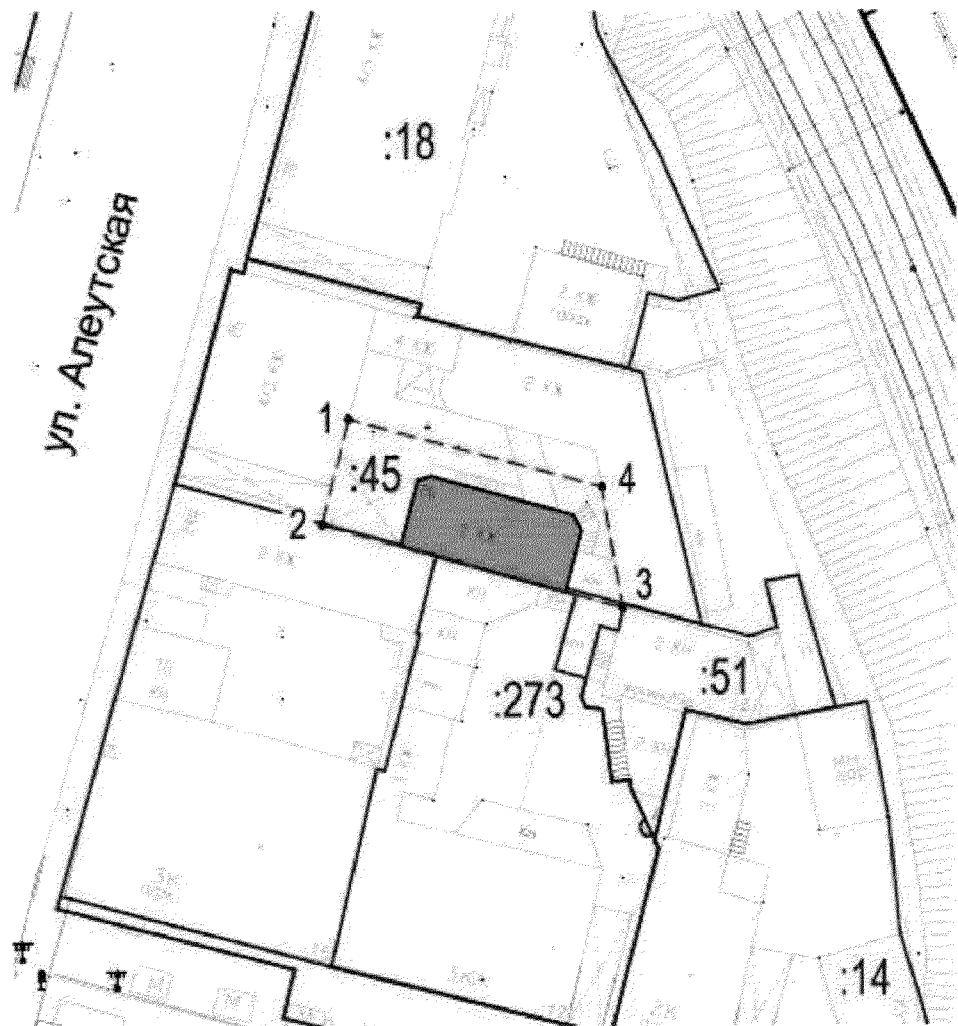
Приложение  
к приказу инспекции по охране  
объектов культурного наследия  
Приморского края  
от 26.04.2021 № 204

**Границы территории объекта культурного наследия (памятника истории и культуры) народов Российской Федерации регионального значения «Доходный дом», начало XX века, расположенного по адресу (местонахождение): Приморский край, г. Владивосток, ул. Алеутская, д. 26, строение 3**




1. Координаты характерных (поворотных) точек к карте (схеме) границ территории объекта культурного наследия регионального значения «Доходный дом», начало XX века

Обозначение (номер) характерной точки	Координаты характерных точек в системе координат МСК-25		Погрешность положения характерной точки (Mt), м
	X	Y	
1	359947.71	1394861.15	Картометрический метод определения координат Mt=0.2
2	359938.96	1394859.07	
3	359932.45	1394884.16	
4	359942.44	1394882.23	
1	359947.71	1394861.15	

2. Карта (схема) границ территории объекта культурного наследия регионального значения «Доходный дом», начало XX века



### Условные обозначения

-  - объект культурного наследия «Доходный дом», начало XX века;
-  - граница территории объекта культурного наследия;
-  - границы земельных участков.