



**ИНСПЕКЦИЯ ПО ОХРАНЕ ОБЪЕКТОВ
КУЛЬТУРНОГО НАСЛЕДИЯ ПРИМОРСКОГО КРАЯ**

П Р И К А З

27.05.2021

№ 238

г. Владивосток

**Об утверждении границ территории
объекта культурного наследия (памятника
истории и культуры) народов Российской
Федерации регионального значения «Здание
бывшей церкви памяти Александра Невского –
памятник архитектуры», расположенного
по адресу (местонахождение): Приморский край,
г. Владивосток, Седанка, ул. 14–я, д. 34**

В соответствии с Федеральным законом от 25 июня 2002 года № 73-ФЗ «Об объектах культурного наследия (памятниках истории и культуры) народов Российской Федерации», законом Приморского края от 30 апреля 2015 года № 612-КЗ «Об охране объектов культурного наследия (памятников истории и культуры) народов Российской Федерации на территории Приморского края», постановлением Администрации Приморского края от 02 ноября 2016 года № 514-па «Об утверждении положения об инспекции по охране объектов культурного наследия Приморского края»,

ПРИКАЗЫВАЮ:

1. Утвердить:

границы территории объекта культурного наследия (памятника истории и культуры) народов Российской Федерации регионального значения «Здание бывшей церкви памяти Александра Невского – памятник архитектуры», расположенного по адресу (местонахождение): Приморский край, г. Владивосток, Седанка, ул. 14–я, д. 34, согласно приложению к настоящему приказу;

2. Осуществлять деятельность в границах территории объекта культурного наследия (памятника истории и культуры) народов Российской Федерации регионального значения «Здание бывшей церкви памяти Александра Невского – памятник архитектуры», расположенного по адресу (местонахождение): Приморский край, г. Владивосток, Седанка, ул. 14–я, д. 34, в соответствии с требованиями подпунктов 1, 3 пункта 1 статьи 5.1 Федерального закона от 25 июня 2002 года № 73-ФЗ «Об объектах культурного наследия (памятниках истории и культуры) народов Российской Федерации»;

3. Отделу по государственной охране и сохранению объектов культурного наследия регионального значения инспекции по охране объектов культурного наследия Приморского края обеспечить направление настоящего приказа:

а) в течение трех рабочих дней со дня его принятия в департамент информационной политики Приморского края для официального опубликования;

б) в течение пяти рабочих дней со дня его издания в территориальный орган, осуществляющий государственный кадастровый учет, государственную регистрацию прав, ведение Единого государственного реестра недвижимости и предоставление сведений, содержащихся в Едином государственном реестре недвижимости;

в) в течение семи дней со дня его официального опубликования:

в Главное управление Министерства юстиции Российской Федерации по Приморскому краю для включения в федеральный регистр нормативных правовых актов субъектов Российской Федерации и проведения правовой и антикоррупционной экспертиз;

в Законодательное Собрание Приморского края;

г) в течение десяти дней со дня его принятия:

в прокуратуру Приморского края;

в министерство строительства Приморского края;


в министерство имущественных и земельных отношений Приморского края;

д) в муниципальное образование Приморского края, на территории

которого расположен объект культурного наследия.

4. Настоящий приказ вступает в силу со дня его официального опубликования.

Руководитель инспекции



В.В. Осецкий

Приложение
к приказу инспекции по охране
объектов культурного наследия
Приморского края
от 27.05.2021 № 238

**Границы территории
объекта культурного наследия (памятника
истории и культуры) народов Российской Федерации
регионального значения «Здание бывшей церкви
памяти Александра Невского – памятник
архитектуры», расположенного по адресу
(местонахождение): Приморский край,
г. Владивосток, Седанка, ул. 14-я, д. 34**





1. Координаты характерных (поворотных) точек к карте (схеме) границ территории объекта культурного наследия регионального значения «Здание бывшей церкви памяти Александра Невского – памятник архитектуры».

Обозначение (номер) характерной точки	Координаты характерных точек в системе координат МСК 25		Погрешность положения характерной точки (Mт), м
	X	Y	Картометрический метод определения координат
1	371595.84	1401128.16	0.02
2	371604.99	1401133.47	0.02
3	371614.84	1401118.90	0.02
4	371611.71	1401116.44	0.02
5	371604.10	1401107.56	0.02
6	371600.58	1401111.04	0.02
7	371598.35	1401115.10	0.02
8	371597.26	1401118.38	0.02
1	371595.84	1401128.16	0.02

2. Карта (схема) границ территории объекта культурного наследия регионального значения «Здание бывшей церкви памяти Александра Невского – памятник архитектуры».



Условные обозначения:

-  - объект культурного наследия «Здание бывшей церкви памяти Александра Невского – памятник архитектуры»
-  - граница территории объекта культурного наследия
-  - точка поворота границы территории объекта культурного наследия
-  - границы земельных участков