



**ИНСПЕКЦИЯ ПО ОХРАНЕ ОБЪЕКТОВ  
КУЛЬТУРНОГО НАСЛЕДИЯ ПРИМОРСКОГО КРАЯ**

**ПРИКАЗ**

21.06.2021

№ 327

г. Владивосток

**Об утверждении границ территории объекта культурного наследия (памятника истории и культуры) народов Российской Федерации регионального значения «Дом доходный», конец XIX века, расположенного по адресу (местонахождение): Приморский край, г. Уссурийск, ул. Калинина, д. 48 (Лит. А1) (ул. Калинина, 48-50 (Лит. А1))**

В соответствии с Федеральным законом от 25 июня 2002 года № 73-ФЗ «Об объектах культурного наследия (памятниках истории и культуры) народов Российской Федерации», законом Приморского края от 30 апреля 2015 года № 612-КЗ «Об охране объектов культурного наследия (памятников истории и культуры) народов Российской Федерации на территории Приморского края», постановлением Администрации Приморского края от 02 ноября 2016 года № 514-па «Об утверждении положения об инспекции по охране объектов культурного наследия Приморского края»,

**ПРИКАЗЫВАЮ:**

1. Утвердить:

границы территории объекта культурного наследия (памятника истории и культуры) народов Российской Федерации регионального значения «Дом доходный», конец XIX века (регистрационный номер в Едином государственном реестре объектов культурного наследия (далее – ЕГРОКН) 251711165030015), расположенного по адресу (местонахождение): Приморский край, г. Уссурийск, ул. Калинина, д. 48 (Лит. А1) (ул. Калинина, 48-50 (Лит. А1)), согласно

приложению к настоящему приказу;

2. Осуществлять деятельность в границах территории объекта культурного наследия (памятника истории и культуры) народов Российской Федерации регионального значения «Дом доходный», конец XIX века (регистрационный номер в ЕГРОКН 251711165030015), расположенного по адресу (местонахождение): Приморский край, г. Уссурийск, ул. Калинина, д. 48 (Лит. А1) (ул. Калинина, 48-50 (Лит. А1)), в соответствии с требованиями подпунктов 1, 3 пункта 1 статьи 5.1 Федерального закона от 25 июня 2002 года № 73-ФЗ «Об объектах культурного наследия (памятниках истории и культуры) народов Российской Федерации»;

3. Отделу по государственной охране и сохранению объектов культурного наследия регионального значения инспекции по охране объектов культурного наследия Приморского края обеспечить направление настоящего приказа:

а) в течение трех рабочих дней со дня его принятия в департамент информационной политики Приморского края для официального опубликования;

б) в течение пяти рабочих дней со дня его издания в территориальный орган, осуществляющий государственный кадастровый учет, государственную регистрацию прав, ведение Единого государственного реестра недвижимости и предоставление сведений, содержащихся в Едином государственном реестре недвижимости;

в) в течение семи дней со дня его официального опубликования:

в Главное управление Министерства юстиции Российской Федерации по Приморскому краю для включения в федеральный регистр нормативных правовых актов субъектов Российской Федерации и проведения правовой и антикоррупционной экспертиз;

в Законодательное Собрание Приморского края;

г) в течение десяти дней со дня его принятия:


в прокуратуру Приморского края;

в Министерство строительства Приморского края;

в муниципальное образование Приморского края, на территории которого расположен объект культурного наследия.

4. Настоящий приказ вступает в силу со дня его официального опубликования.

Руководитель инспекции



В.В. Осецкий

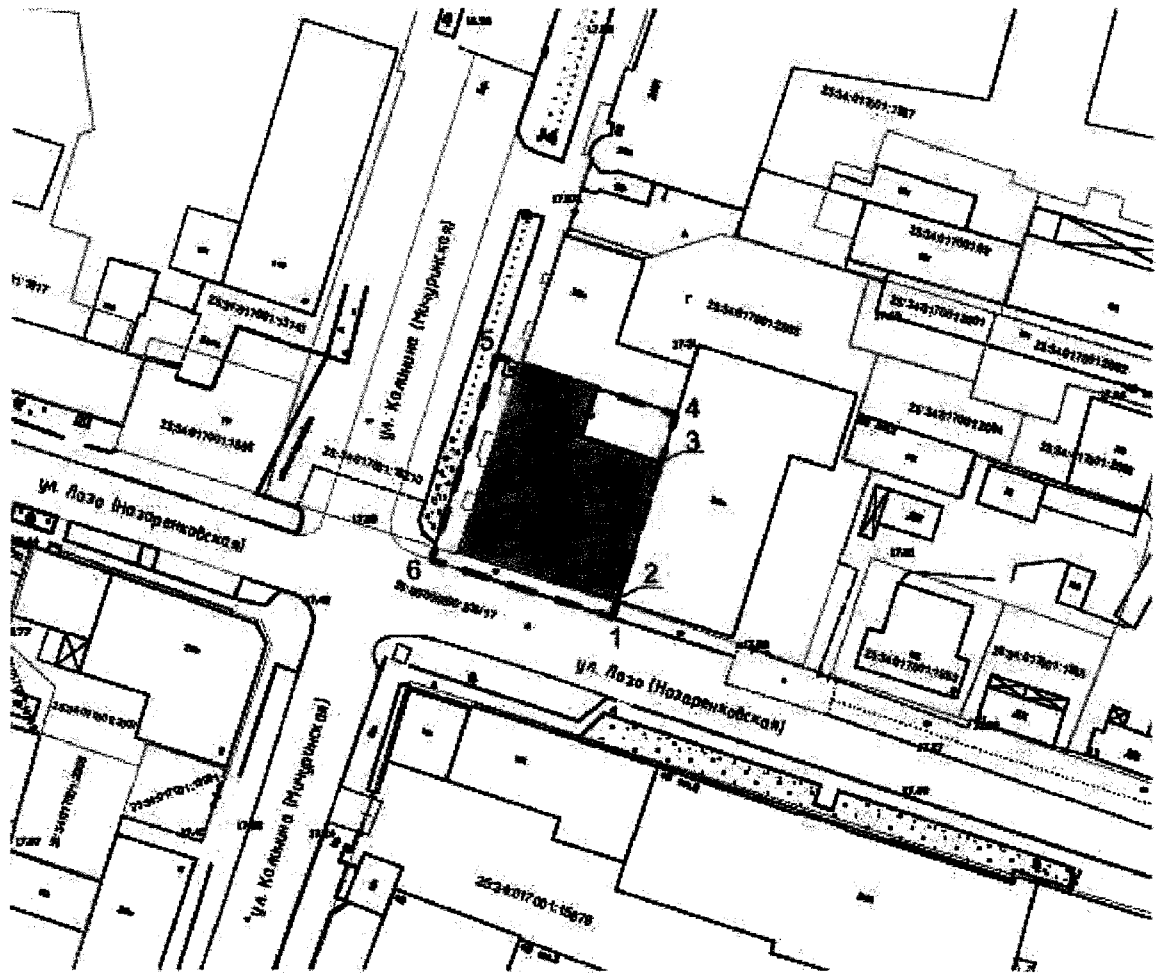
Приложение  
к приказу инспекции по охране  
объектов культурного наследия  
Приморского края  
от 21.06.2021 № 327

**Границы территории объекта культурного наследия (памятника истории и культуры) народов Российской Федерации регионального значения «Дом доходный», конец XIX века, расположенного по адресу (местонахождение): Приморский край, г. Уссурийск, ул. Калинина, д. 48 (Лит. А1) (ул. Калинина, 48-50 (Лит. А1))**


1. Координаты характерных (поворотных) точек к карте (схеме) границ территории объекта культурного наследия регионального значения «Дом доходный», конец XIX века

Обозначение (номер) характерной точки	Координаты характерных точек в системе координат МСК-25		Погрешность положения характерной точки (Mt), м
	X	Y	
1	434551.74	1399867.79	Картометрический метод определения координат Mt=0.02
2	434554.54	1399868.67	
3	434576.37	1399875.61	
4	434584.06	1399878.05	
5	434593.04	1399849.76	
6	434561.05	1399839.30	
1	434551.74	1399867.79	

2. Карта (схема) границ территории объекта культурного наследия регионального значения «Дом доходный», конец XIX века



### Условные обозначения



- объект культурного наследия регионального значения «Дом доходный», конец XIX века;



- граница территории объекта культурного наследия;

1

- точка поворота границы территории объекта культурного наследия;



- границы земельных участков.