



**ИНСПЕКЦИЯ ПО ОХРАНЕ ОБЪЕКТОВ
КУЛЬТУРНОГО НАСЛЕДИЯ ПРИМОРСКОГО КРАЯ**

ПРИКАЗ

18.06.2021

№ 320

г. Владивосток

**Об утверждении границ территории
объекта культурного наследия (памятника истории
и культуры) народов Российской Федерации
регионального значения «Владивостокский
фарфоровый завод – памятник промышленной
архитектуры 60–х годов», расположенного по адресу
(местонахождение): Приморский край,
г. Владивосток, ул. Командорская, д. 11**

В соответствии с Федеральным законом от 25 июня 2002 года № 73-ФЗ «Об объектах культурного наследия (памятниках истории и культуры) народов Российской Федерации», законом Приморского края от 30 апреля 2015 года № 612-КЗ «Об охране объектов культурного наследия (памятников истории и культуры) народов Российской Федерации на территории Приморского края», постановлением Администрации Приморского края от 02 ноября 2016 года № 514-па «Об утверждении положения об инспекции по охране объектов культурного наследия Приморского края»,

ПРИКАЗЫВАЮ:

1. Утвердить:

границы территории объекта культурного наследия (памятника истории и культуры) народов Российской Федерации регионального значения «Владивостокский фарфоровый завод – памятник промышленной архитектуры 60–х годов», расположенного по адресу (местонахождение): Приморский край, г. Владивосток, ул. Командорская, д. 11, согласно приложению к настоящему приказу;

2. Осуществлять деятельность в границах территории объекта культурного наследия (памятника истории и культуры) народов Российской Федерации регионального значения «Владивостокский фарфоровый завод – памятник промышленной архитектуры 60–х годов», расположенного по адресу (местонахождение): Приморский край, г. Владивосток, ул. Командорская, д. 11, в соответствии с требованиями подпунктов 1, 3 пункта 1 статьи 5.1 Федерального закона от 25 июня 2002 года № 73-ФЗ «Об объектах культурного наследия (памятниках истории и культуры) народов Российской Федерации»;

3. Отделу по государственной охране и сохранению объектов культурного наследия регионального значения инспекции по охране объектов культурного наследия Приморского края обеспечить направление настоящего приказа:

а) в течение трех рабочих дней со дня его принятия в департамент информационной политики Приморского края для официального опубликования;

б) в течение пяти рабочих дней со дня его издания в территориальный орган, осуществляющий государственный кадастровый учет, государственную регистрацию прав, ведение Единого государственного реестра недвижимости и предоставление сведений, содержащихся в Едином государственном реестре недвижимости;

в) в течение семи дней со дня его официального опубликования:

в Главное управление Министерства юстиции Российской Федерации по Приморскому краю для включения в федеральный регистр нормативных правовых актов субъектов Российской Федерации и проведения правовой и антикоррупционной экспертиз;

в Законодательное Собрание Приморского края;

г) в течение десяти дней со дня его принятия:

в прокуратуру Приморского края;

в министерство строительства Приморского края;


в министерство имущественных и земельных отношений Приморского края;

д) в муниципальное образование Приморского края, на территории

которого расположен объект культурного наследия.

4. Настоящий приказ вступает в силу со дня его официального опубликования.

Руководитель инспекции



В.В. Осецкий

Приложение
к приказу инспекции по охране
объектов культурного наследия
Приморского края
от 18.06.2021 № 320

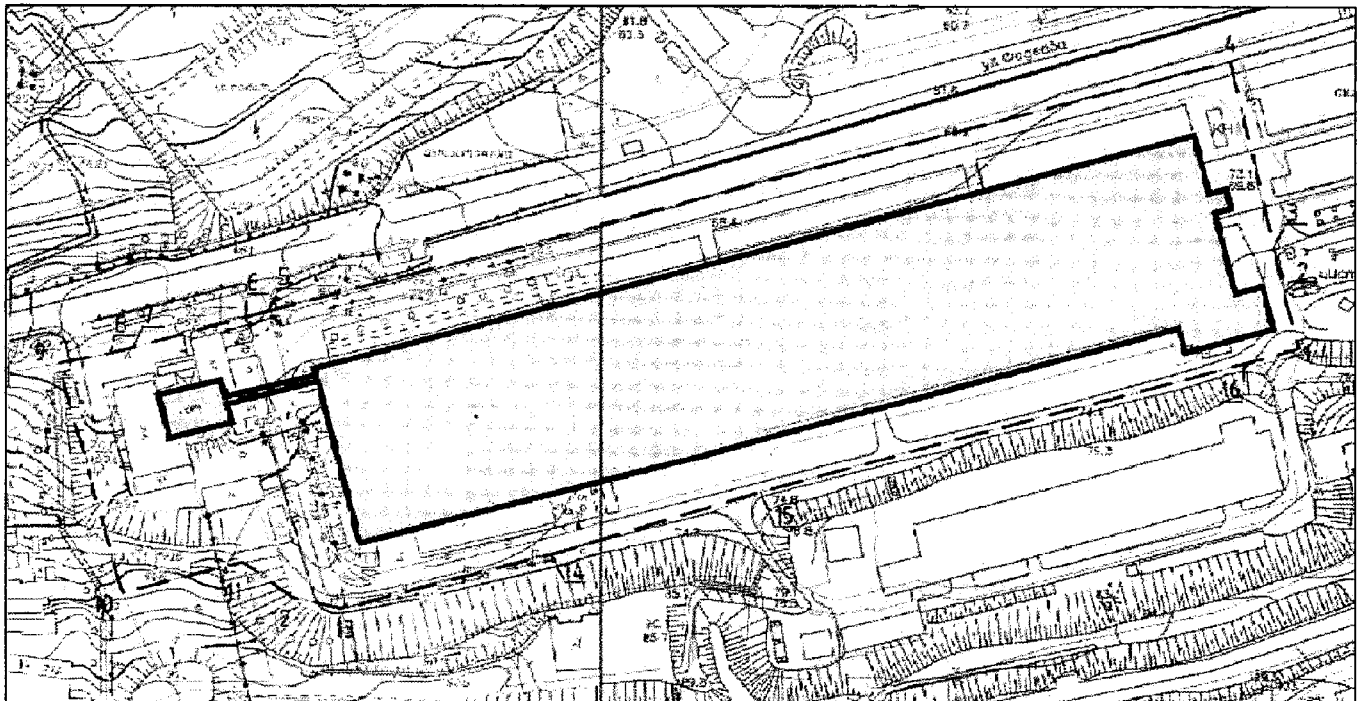
**Границы территории
объекта культурного наследия (памятника
истории и культуры) народов Российской Федерации
регионального значения «Владивостокский
фарфоровый завод – памятник промышленной
архитектуры 60–х годов», расположенного по адресу
(местонахождение): Приморский край,
г. Владивосток, ул. Командорская, д. 11**

1. Координаты характерных (поворотных) точек к карте (схеме) границ территории объекта культурного наследия регионального значения «Владивостокский фарфоровый завод – памятник промышленной архитектуры 60–х годов»


Обозначение (номер) характерной точки	Координаты характерных точек в системе координат МСК 25		Погрешность положения характерной точки (M _t), м
	X	Y	Картометрический метод определения координат
1	357818.33	1402757.04	0.02
2	357840.10	1402750.47	0.02
3	357858.06	1402746.30	0.02
4	357930.76	1402727.92	0.02
5	357826.72	1402350.42	0.02
6	357824.04	1402341.22	0.02
7	357811.55	1402297.39	0.02
8	357808.85	1402287.97	0.02
9	357804.53	1402267.75	0.02
10	357715.01	1402294.50	0.02
11	357727.82	1402341.91	0.02
12	357714.24	1402361.70	0.02

13	357710.19	1402380.87	0.02
14	357732.61	1402463.27	0.02
15	357758.28	1402545.58	0.02
16	357811.90	1402735.79	0.02
1	357818.33	1402757.04	0.02

2. Карта (схема) границ территории объекта культурного наследия регионального значения «Владивостокский фарфоровый завод – памятник промышленной архитектуры 60–х годов»



Условные обозначения:



- объект культурного наследия «Здание грязелебницы курорта Сад–город – старейшее санаторно–курортное здание Владивостока», 1924 г.
- граница территории объекта культурного наследия
- точка поворота границы территории объекта культурного наследия
- границы земельных участков