



**ИНСПЕКЦИЯ ПО ОХРАНЕ ОБЪЕКТОВ
КУЛЬТУРНОГО НАСЛЕДИЯ ПРИМОРСКОГО КРАЯ**

П Р И К А З

18.06.2021

№ 321

г. Владивосток

**Об утверждении границ территории
объекта культурного наследия (памятника истории
и культуры) народов Российской Федерации
регионального значения «Здание грязелечебницы
курорта Сад–город – старейшее санаторно–курортное
здание Владивостока», 1924 г., расположенного по
адресу (местонахождение): Приморский край,
г. Владивосток, ул. Садгородская, д. 23**

В соответствии с Федеральным законом от 25 июня 2002 года № 73-ФЗ «Об объектах культурного наследия (памятниках истории и культуры) народов Российской Федерации», законом Приморского края от 30 апреля 2015 года № 612-КЗ «Об охране объектов культурного наследия (памятников истории и культуры) народов Российской Федерации на территории Приморского края», постановлением Администрации Приморского края от 02 ноября 2016 года № 514-па «Об утверждении положения об инспекции по охране объектов культурного наследия Приморского края»,

ПРИКАЗЫВАЮ:

1. Утвердить:

границы территории объекта культурного наследия (памятника истории и культуры) народов Российской Федерации регионального значения «Здание грязелечебницы курорта Сад–город – старейшее санаторно–курортное здание Владивостока», 1924 г., расположенного по адресу (местонахождение): Приморский край, г. Владивосток, ул. Садгородская, д. 23, согласно приложению к настоящему приказу;

2. Осуществлять деятельность в границах территории объекта культурного наследия (памятника истории и культуры) народов Российской Федерации регионального значения «Здание грязелечебницы курорта Сад–город – старейшее санаторно–курортное здание Владивостока», 1924 г., расположенного по адресу (местонахождение): Приморский край, г. Владивосток, ул. Садгородская, д. 23, в соответствии с требованиями подпунктов 1, 3 пункта 1 статьи 5.1 Федерального закона от 25 июня 2002 года № 73-ФЗ «Об объектах культурного наследия (памятниках истории и культуры) народов Российской Федерации»;

3. Отделу по государственной охране и сохранению объектов культурного наследия регионального значения инспекции по охране объектов культурного наследия Приморского края обеспечить направление настоящего приказа:

а) в течение трех рабочих дней со дня его принятия в департамент информационной политики Приморского края для официального опубликования;

б) в течение пяти рабочих дней со дня его издания в территориальный орган, осуществляющий государственный кадастровый учет, государственную регистрацию прав, ведение Единого государственного реестра недвижимости и предоставление сведений, содержащихся в Едином государственном реестре недвижимости;

в) в течение семи дней со дня его официального опубликования:

в Главное управление Министерства юстиции Российской Федерации по Приморскому краю для включения в федеральный регистр нормативных правовых актов субъектов Российской Федерации и проведения правовой и антикоррупционной экспертиз;

в Законодательное Собрание Приморского края;

г) в течение десяти дней со дня его принятия:

в прокуратуру Приморского края;


в министерство строительства Приморского края;

в министерство имущественных и земельных отношений Приморского края;

д) в муниципальное образование Приморского края, на территории которого расположен объект культурного наследия.

4. Настоящий приказ вступает в силу со дня его официального опубликования.

Руководитель инспекции



В.В. Осецкий

Приложение
к приказу инспекции по охране
объектов культурного наследия
Приморского края
от 18.06.2021 № 321

**Границы территории
объекта культурного наследия (памятника
истории и культуры) народов Российской Федерации
регионального значения «Здание грязелечебницы
курорта Сад–город – старейшее санаторно–курортное
здание Владивостока», 1924 г., расположенного по
адресу (местонахождение): Приморский край,
г. Владивосток, ул. Садгородская, д. 23**





1. Координаты характерных (поворотных) точек к карте (схеме) границ территории объекта культурного наследия регионального значения «Здание грязелечебницы курорта Сад–город – старейшее санаторно–курортное здание Владивостока», 1924 г.

Обозначение (номер) характерной точки	Координаты характерных точек в системе координат МСК 25		Погрешность положения характерной точки (M _t), м
	X	Y	Картометрический метод определения координат
1	376552.69	1405960.74	0.02
2	376607.36	1405991.37	0.02
3	376630.81	1405949.52	0.02
4	376568.65	1405914.69	0.02
5	376554.61	1405919.80	0.02
6	376551.45	1405921.88	0.02
7	376548.80	1405924.44	0.02
8	376548.05	1405925.55	0.02
9	376546.29	1405928.14	0.02
10	376545.03	1405930.00	0.02
1	376552.69	1405960.74	0.02

2. Карта (схема) границ территории объекта культурного наследия регионального значения «Здание грязелечебницы курорта Сад-город – старейшее санаторно-курортное здание Владивостока», 1924 г.



Условные обозначения:

-  - объект культурного наследия «Здание грязелечебницы курорта Сад-город – старейшее санаторно-курортное здание Владивостока», 1924 г.
-  - граница территории объекта культурного наследия
-  - точка поворота границы территории объекта культурного наследия
-  - границы земельных участков