



# ПРАВИТЕЛЬСТВО ПРИМОРСКОГО КРАЯ

## ПОСТАНОВЛЕНИЕ

30.06.2021

г. Владивосток

№ 406-пп

### **Об утверждении границ охранной зоны газораспределительной сети и наложении ограничений (обременений) на входящие в нее земельные участки на территории Уссурийского городского округа**

В соответствии с постановлением Правительства Российской Федерации от 20 ноября 2000 года № 878 «Об утверждении Правил охраны газораспределительных сетей», на основании Устава Приморского края Правительство Приморского края постановляет:

1. Утвердить прилагаемые границы охранной зоны объекта газификации «Газоснабжение Уссурийского городского округа. 1 этап. 1 очередь строительства. 2 пусковой комплекс. Корректировка».

2. Установить, что на земельные участки, входящие в границы охранной зоны газораспределительной сети, утверждённые настоящим постановлением, распространяются ограничения (обременения), предусмотренные пунктами 14, 15, 16 Правил охраны газораспределительных сетей, утвержденных постановлением Правительства Российской Федерации от 20 ноября 2000 года № 878 «Об утверждении Правил охраны газораспределительных сетей».

3. Департаменту информационной политики Приморского края обеспечить официальное опубликование настоящего постановления.

Первый вице-губернатор Приморского края –  
председатель Правительства  
Приморского края

— В.Г. Щербина

УТВЕРЖДЕНЫ

постановлением  
Правительства Приморского края  
от 30.06.2021 № 406-пп

## **ГРАНИЦЫ ОХРАННОЙ ЗОНЫ**

объекта газификации «Газоснабжение Уссурийского городского округа. 1 этап.  
1 очередь строительства. 2 пусковой комплекс. Корректировка»  
(наименование объекта, местоположение границ которого описано (далее - объект)

## Сведения об объекте

Сведения об объекте		
№ п/п	Характеристики объекта	Описание характеристик
1	2	3
1	Местоположение объекта	Приморский край, Уссурийский городской округ; Приморский край, Уссурийский городской округ, г. Уссурийск
2	Площадь объекта +/- величина погрешности определения площади (Р +/- Дельта Р)	11722±38 кв.м
3	Иные характеристики объекта	Содержание ограничений использования объектов недвижимости в пределах зоны или территории: На земельные участки, входящие в охранные зоны газораспределительных сетей, в целях предупреждения их повреждения или нарушения условий их нормальной эксплуатации налагаются ограничения (обременения) в соответствии с Правилами охраны газораспределительных сетей, утвержденных Постановлением Правительства Российской Федерации от 20.11.2000 г. №878

## Сведения о местоположении границ объекта

1. Система координат МСК-25, зона 1.

2. Сведения о характерных точках границ объекта

Обозначение характерных точек границ	Координаты, м		Метод определения координат характерной точки	Средняя квадратическая погрешность положения характерной точки (Mt), м	Описание обозначения точки на местности (при наличии)
	X	Y			
1	2	3	4	5	6
1	433316.60	1401987.26	Аналитический метод	0,10	–
2	433311.03	1401961.73		0,10	–
3	433315.33	1401959.25		0,10	–
4	433315.77	1401960.01		0,10	–
5	433321.48	1401986.19		0,10	–
6	433327.77	1401984.82		0,10	–
7	433423.99	1401977.57		0,10	–
8	433426.34	1401976.68		0,10	–
9	433414.83	1401946.89		0,10	–
10	433462.77	1401928.37		0,10	–
11	433513.24	1401932.23		0,10	–
12	433650.03	1401920.09		0,10	–
13	433670.48	1401909.11		0,10	–
14	433760.56	1401907.49		0,10	–
15	433779.03	1401905.67		0,10	–
16	433777.07	1401910.88		0,10	–
17	433760.85	1401912.49		0,10	–
18	433671.78	1401914.08		0,10	–
19	433651.49	1401924.98		0,10	–
20	433513.27	1401937.25		0,10	–
21	433463.51	1401933.44		0,10	–
22	433421.30	1401949.75		0,10	–
23	433432.82	1401979.58		0,10	–
24	433425.09	1401982.50		0,10	–
25	433328.50	1401989.78		0,10	–
26	433284.67	1401999.34		0,10	–
27	433241.28	1401999.68		0,10	–
28	433223.81	1402012.61		0,10	–
29	433222.08	1402010.27		0,10	–
30	433209.88	1402005.83		0,10	–
31	433178.23	1402004.10		0,10	–
32	433174.28	1402004.10		0,10	–
33	433174.28	1401977.29		0,10	–
34	433058.18	1401974.87		0,10	–
35	432998.60	1401981.98		0,10	–
36	432972.33	1401994.04		0,10	–
37	432932.75	1401991.30		0,10	–

1	2	3	4	5	6
38	432868.22	1401996.36		0,10	–
39	432826.84	1402020.51		0,10	–
40	432811.28	1402029.59		0,10	–
41	432775.58	1402036.41		0,10	–
42	432768.61	1402031.64		0,10	–
43	432760.55	1402033.17		0,10	–
44	432749.89	1402042.69		0,10	–
45	432743.77	1402044.34		0,10	–
46	432707.12	1402054.23		0,10	–
47	432682.50	1402055.46		0,10	–
48	432611.72	1402070.17		0,10	–
49	432527.12	1402076.36		0,10	–
50	432487.53	1402080.13		0,10	–
51	432462.51	1402080.13		0,10	–
52	432449.16	1402079.06		0,10	–
53	432401.84	1402081.49		0,10	–
54	432343.81	1402086.14		0,10	–
55	432336.86	1402091.51		0,10	–
56	432248.31	1402079.18		0,10	–
57	432242.42	1402116.83		0,10	–
58	432239.71	1402124.10		0,10	–
59	432233.79	1402123.15		0,10	–
60	432234.50	1402118.71		0,10	–
61	432237.69	1402114.74		0,10	–
62	432243.79	1402075.52		0,10	–
63	432252.68	1402013.90		0,10	–
64	432257.64	1402014.55	Аналитический метод	0,10	–
65	432249.03	1402074.23		0,10	–
66	432335.46	1402086.26		0,10	–
67	432341.93	1402081.27		0,10	–
68	432401.51	1402076.50		0,10	–
69	432449.23	1402074.05		0,10	–
70	432462.71	1402075.13		0,10	–
71	432487.30	1402075.13		0,10	–
72	432526.70	1402071.38		0,10	–
73	432551.15	1402069.59		0,10	–
74	432549.73	1402051.50		0,10	–
75	432549.84	1402047.65		0,10	–
76	432554.45	1402047.78		0,10	–
77	432556.14	1402069.23		0,10	–
78	432611.03	1402065.21		0,10	–
79	432681.86	1402050.49		0,10	–
80	432706.33	1402049.26		0,10	–
81	432739.69	1402040.26		0,10	–
82	432735.93	1402021.88		0,10	–
83	432718.72	1401987.23		0,10	–
84	432704.00	1401975.36		0,10	–
85	432681.02	1401923.56		0,10	–
86	432652.99	1401890.62		0,10	–
87	432647.41	1401867.07		0,10	–
88	432651.48	1401857.06		0,10	–
89	432543.07	1401782.12		0,10	–

1	2	3	4	5	6
90	432531.94	1401797.78	Аналитический метод	0,10	–
91	432528.74	1401795.50		0,10	–
92	432483.26	1401766.56		0,10	–
93	432473.31	1401787.98		0,10	–
94	432484.95	1401793.42		0,10	–
95	432475.64	1401813.35		0,10	–
96	432456.62	1401804.46		0,10	–
97	432465.93	1401784.53		0,10	–
98	432468.78	1401785.86		0,10	–
99	432479.29	1401763.25		0,10	–
100	432481.62	1401759.59		0,10	–
101	432530.73	1401790.84		0,10	–
102	432541.85	1401775.20			
103	432658.22	1401855.65			
104	432656.34	1401858.38			
105	432652.65	1401867.48			
106	432657.57	1401888.30			
107	432685.29	1401920.87			
108	432708.08	1401972.23			
109	432722.71	1401984.02			
110	432740.70	1402020.24			
111	432744.53	1402038.96			
112	432747.44	1402038.17			
113	432758.26	1402028.52			
114	432769.71	1402026.33			
115	432776.69	1402031.11			
116	432809.50	1402024.83			
117	432825.06	1402015.76			
118	432866.69	1401991.47			
119	432932.73	1401986.28			
120	432971.41	1401988.97			
121	432997.23	1401977.11			
122	433057.93	1401969.86			
123	433175.85	1401972.29			
124	433179.28	1401972.29			
125	433179.28	1401999.15			
126	433210.90	1402000.88			
127	433224.54	1402005.85			
128	433239.61	1401994.69			
129	433284.11	1401994.34			
	433316.60	1401987.26			
1					

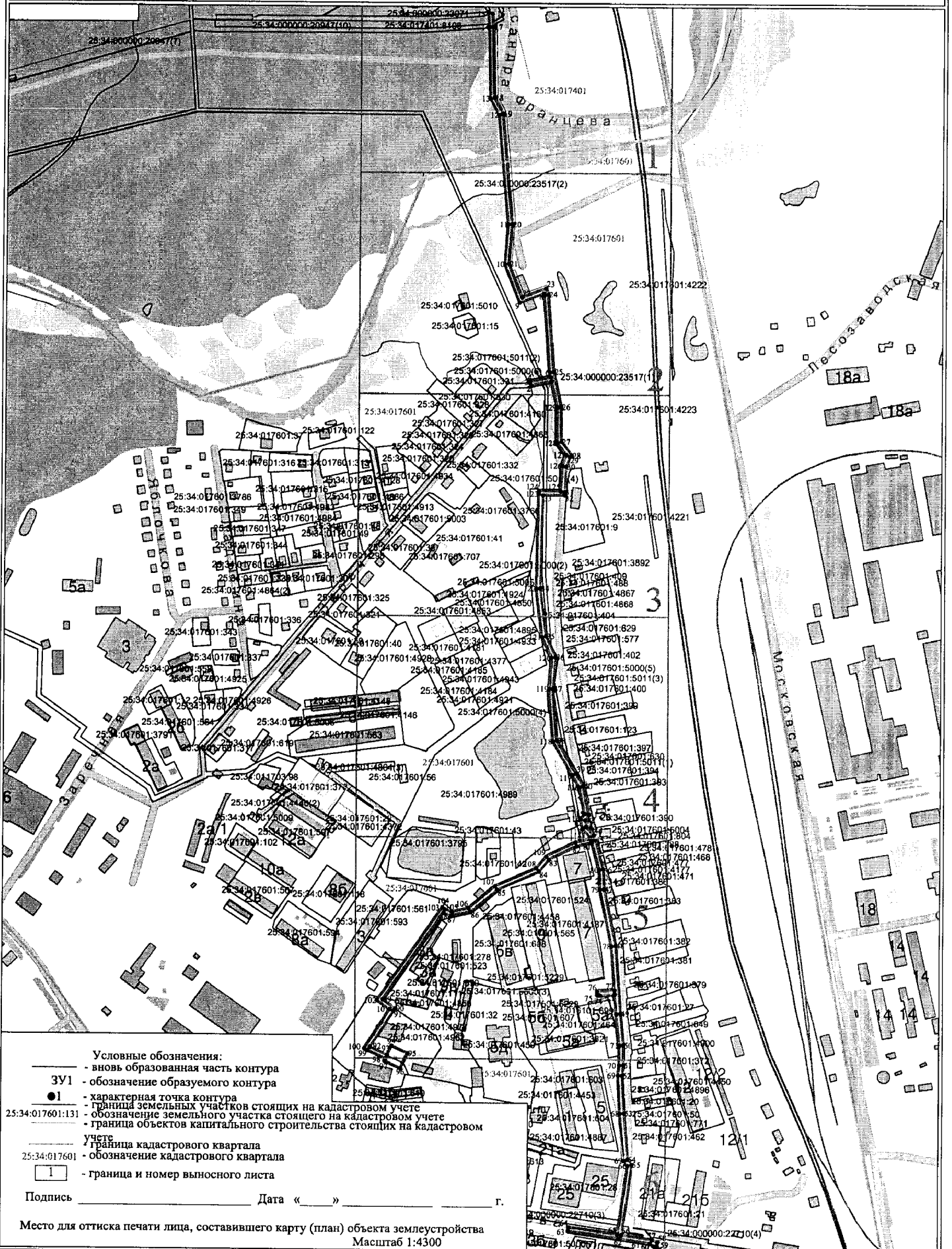
## 3. Сведения о характерных точках части (частей) границы объекта

Обозначение характерных точек части границы	Координаты, м		Метод определения координат характерной точки	Средняя квадратическая погрешность положения характерной точки (M <sub>t</sub> ), м	Описание обозначения точки на местности (при наличии)
	X	Y			
1	2	3	4	5	6
Часть № –					

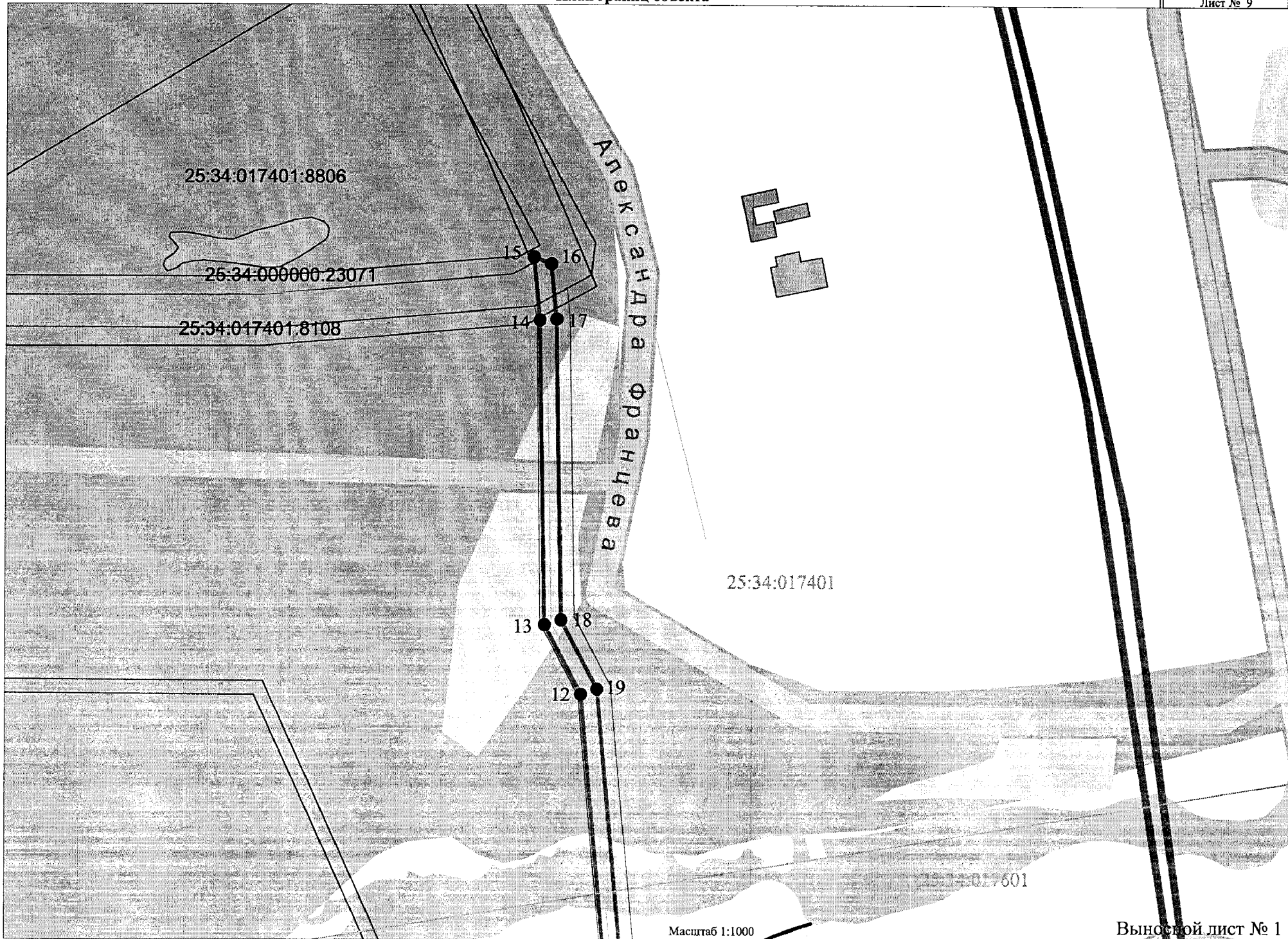


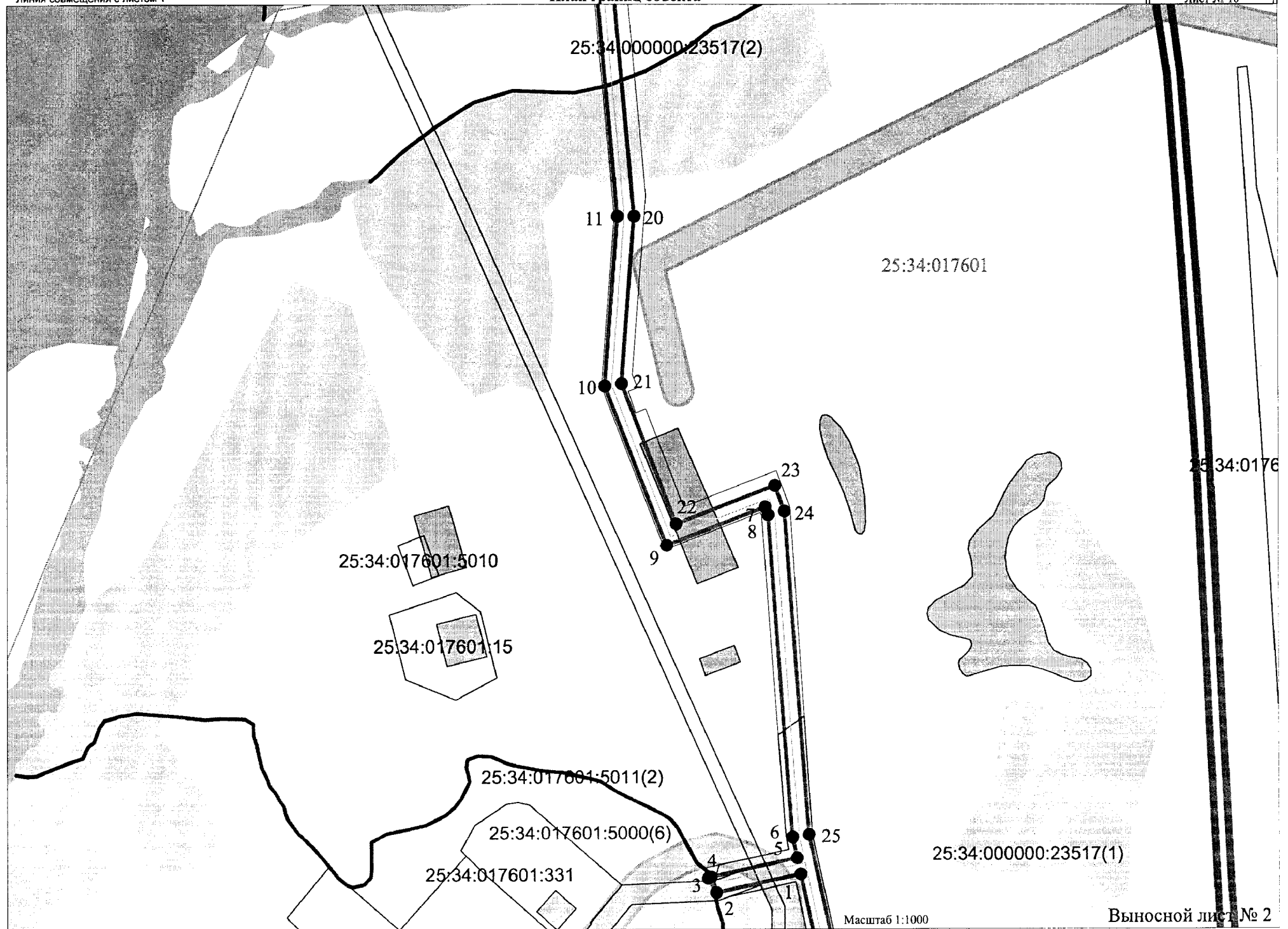
**КАРТА (ПЛАН)**  
**Зона с особыми условиями использования территории (охранная зона) магистрального газопровода "Газоснабжение Уссурийского городского округа.1 этап. 1 очередь строительства. 2 пусковой комплекс. Корректировка.**  
 (наименование объекта землеустройства)

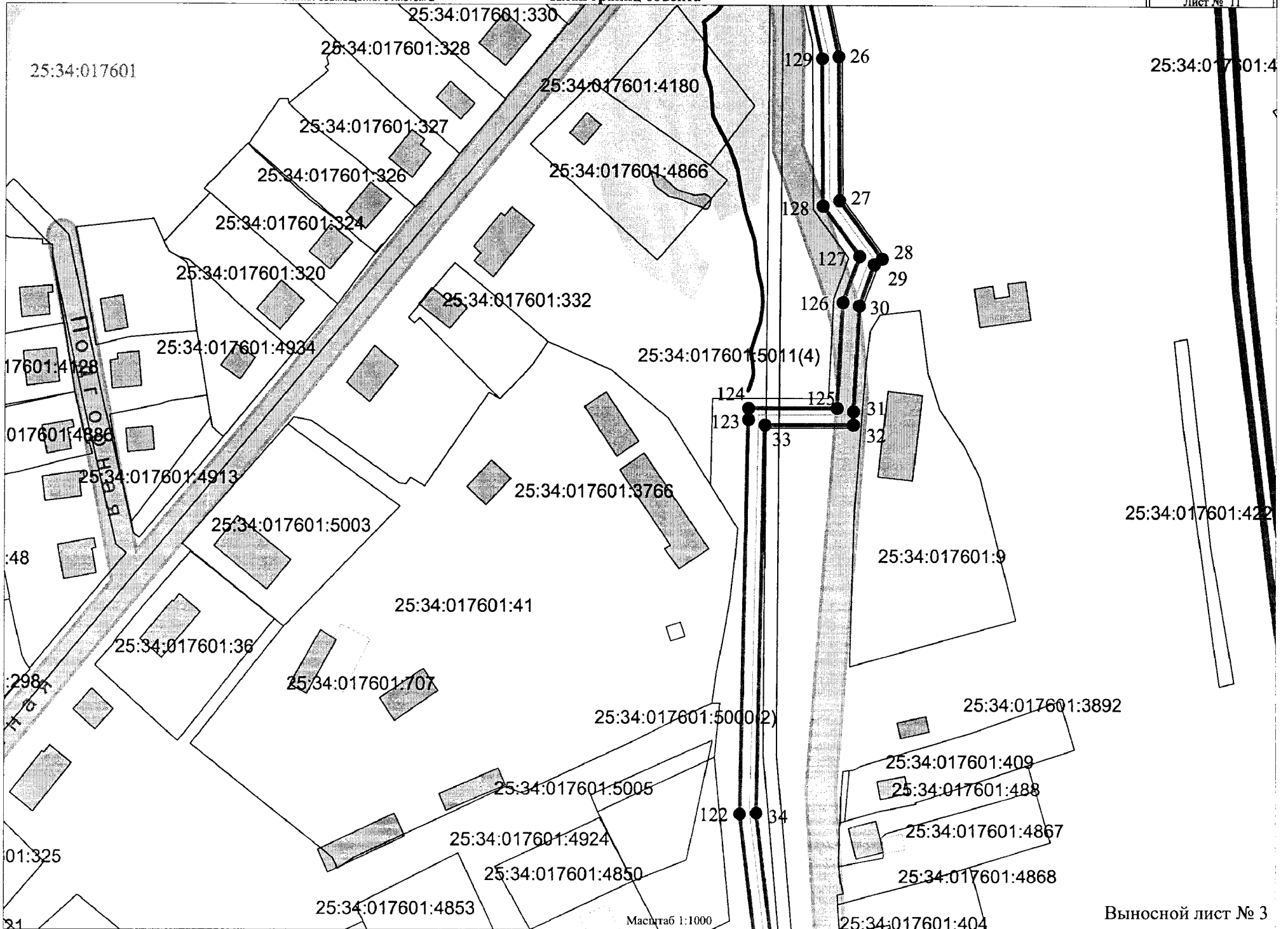
**План границ объекта**

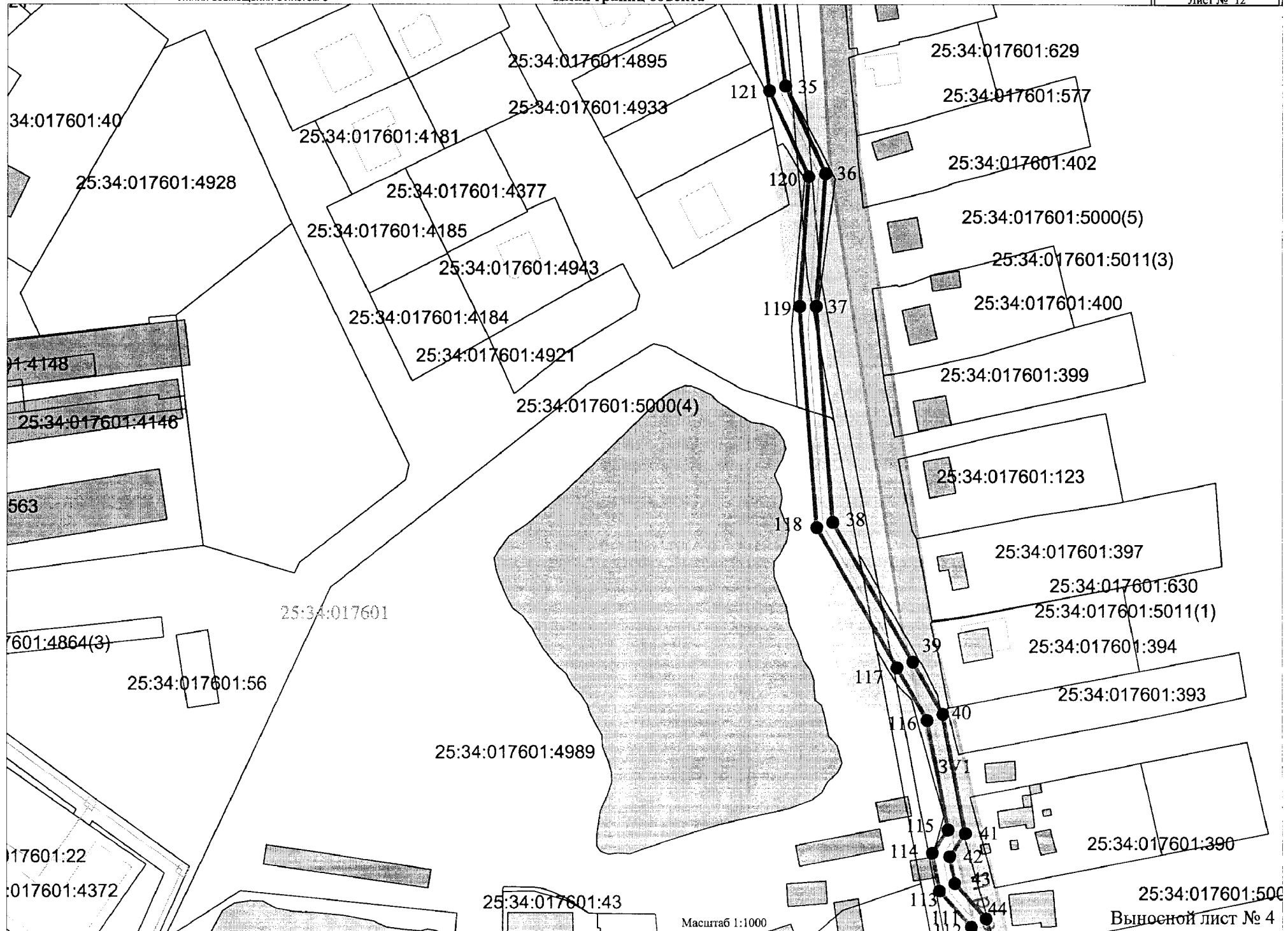


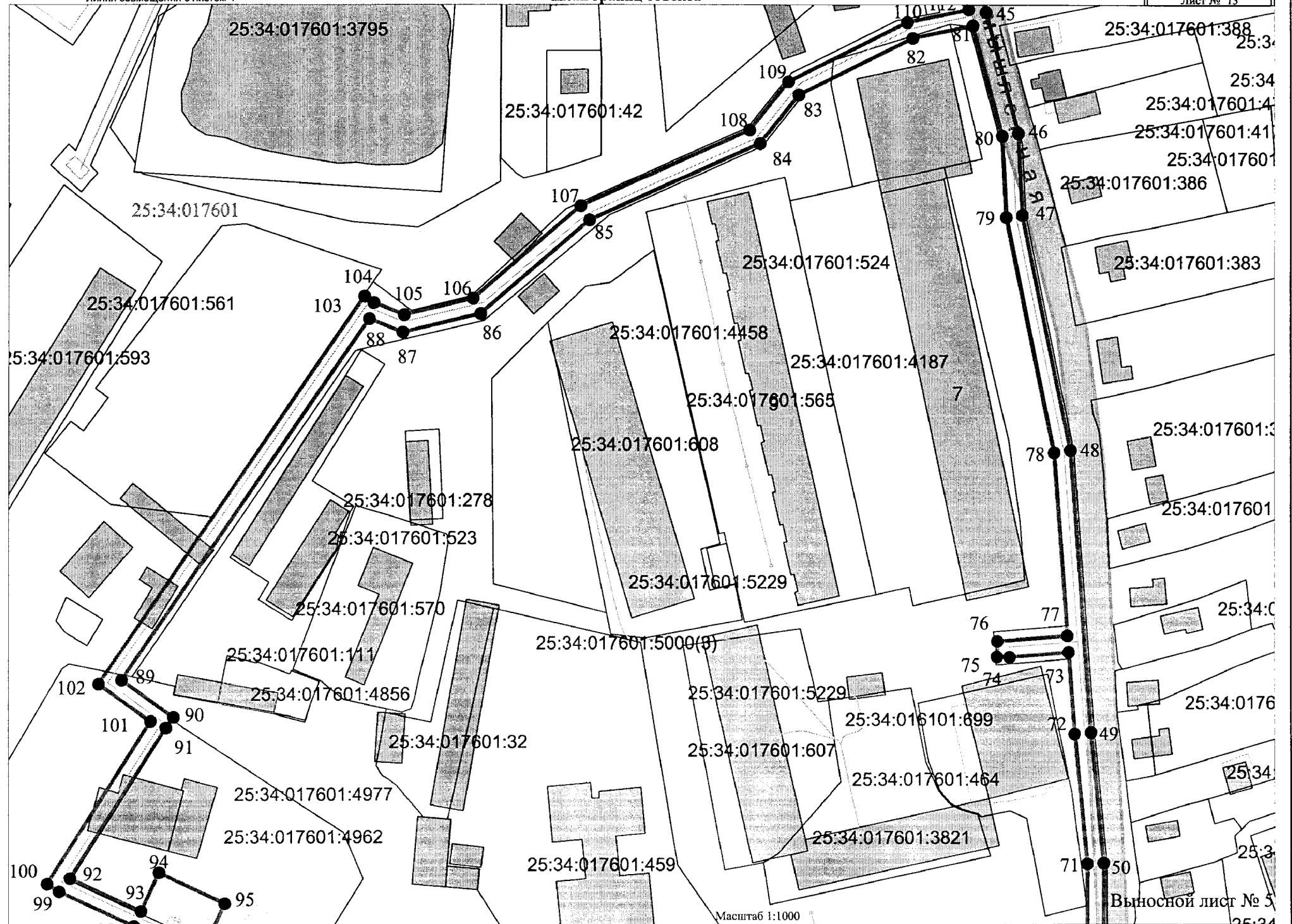








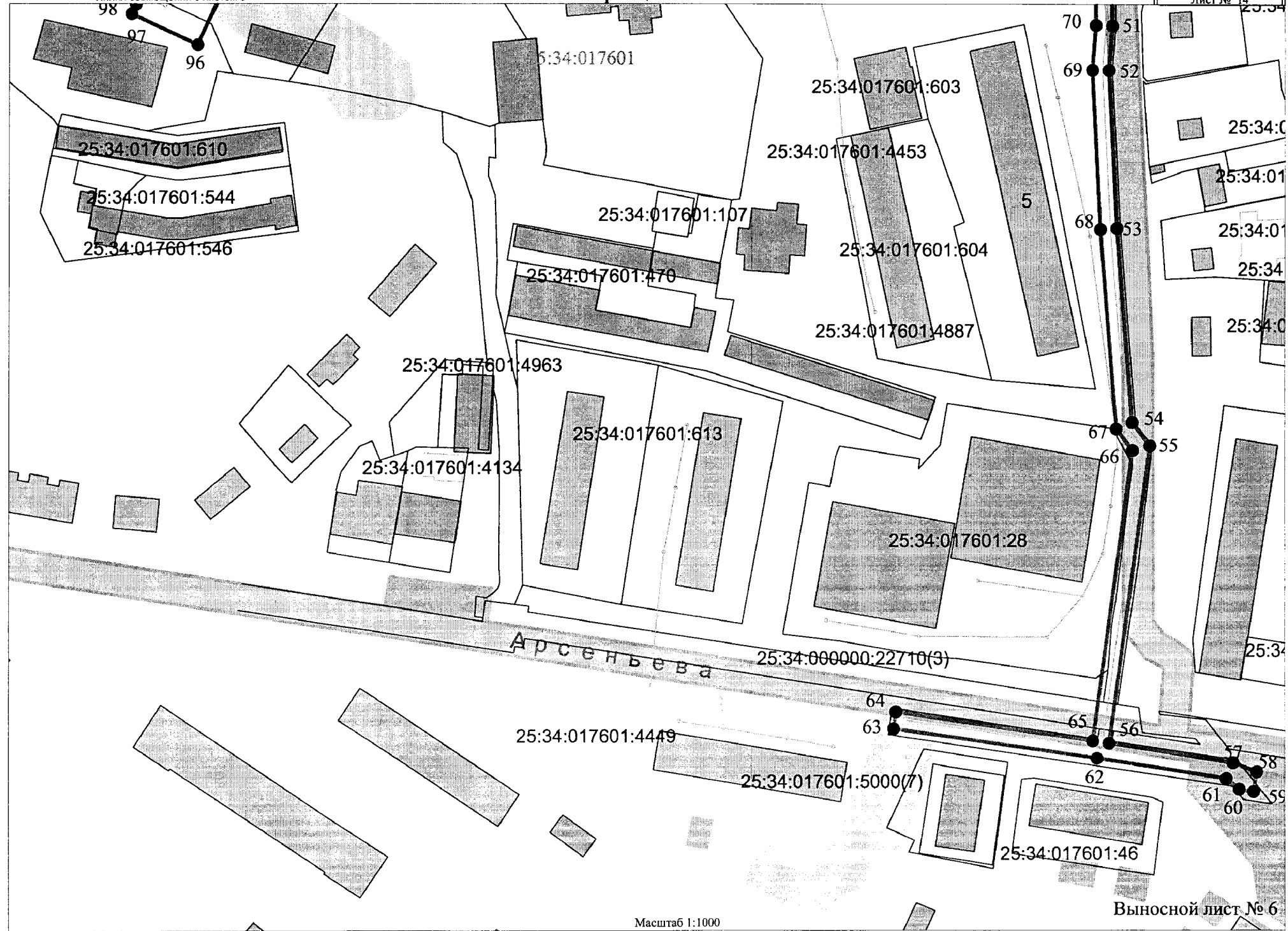




План границ объекта

Линия совмещения с листом 5

Лист № 14



Условные обозначения представлены на отдельном листе

Масштаб 1:1000

Выносной лист № 6