



**ИНСПЕКЦИЯ ПО ОХРАНЕ ОБЪЕКТОВ
КУЛЬТУРНОГО НАСЛЕДИЯ ПРИМОРСКОГО КРАЯ**

П Р И К А З

26.07.2021

№ 386

г. Владивосток

Об утверждении границ территории объекта культурного наследия (памятника истории и культуры) народов Российской Федерации регионального значения «Здание переселенческой больницы», конец XIX – начало XX века, расположенного по адресу (местонахождение): Приморский край, г. Владивосток, ул. Верхнепортовая, 27

В соответствии с Федеральным законом от 25 июня 2002 года № 73-ФЗ «Об объектах культурного наследия (памятниках истории и культуры) народов Российской Федерации», законом Приморского края от 30 апреля 2015 года № 612-КЗ «Об охране объектов культурного наследия (памятников истории и культуры) народов Российской Федерации на территории Приморского края», постановлением Администрации Приморского края от 02 ноября 2016 года № 514-па «Об утверждении положения об инспекции по охране объектов культурного наследия Приморского края»,

ПРИКАЗЫВАЮ:

1. Утвердить:

границы территории объекта культурного наследия (памятника истории и культуры) народов Российской Федерации регионального значения «Здание переселенческой больницы», конец XIX – начало XX века (регистрационный номер в Едином государственном реестре объектов культурного наследия (далее – ЕГРОКН) 251410222660005, расположенного по адресу (местонахождение): Приморский край, г. Владивосток, ул. Верхнепортовая, 27, согласно

приложению к настоящему приказу;

2. Осуществлять деятельность в границах территории объекта культурного наследия (памятника истории и культуры) народов Российской Федерации регионального значения «Здание переселенческой больницы», конец XIX – начало XX века (регистрационный номер в ЕГРОКН 251410222660005), расположенного по адресу (местонахождение): Приморский край, г. Владивосток, ул. Верхнепортовая, 27, в соответствии с требованиями подпунктов 1, 3 пункта 1 статьи 5.1 Федерального закона от 25 июня 2002 года № 73-ФЗ «Об объектах культурного наследия (памятниках истории и культуры) народов Российской Федерации»;

3. Отделу по государственной охране и сохранению объектов культурного наследия регионального значения инспекции по охране объектов культурного наследия Приморского края обеспечить направление настоящего приказа:

а) в течение трех рабочих дней со дня его принятия в департамент информационной политики Приморского края для официального опубликования;

б) в течение пяти рабочих дней со дня его издания в территориальный орган, осуществляющий государственный кадастровый учет, государственную регистрацию прав, ведение Единого государственного реестра недвижимости и предоставление сведений, содержащихся в Едином государственном реестре недвижимости;

в) в течение семи дней со дня его официального опубликования:

в Главное управление Министерства юстиции Российской Федерации по Приморскому краю для включения в федеральный регистр нормативных правовых актов субъектов Российской Федерации и проведения правовой и антикоррупционной экспертиз;

в Законодательное Собрание Приморского края;

г) в течение десяти дней со дня его принятия:


в прокуратуру Приморского края;

в Министерство строительства Приморского края;

в муниципальное образование Приморского края, на территории которого расположен объект культурного наследия.

4. Настоящий приказ вступает в силу со дня его официального опубликования.

И.о. руководителя инспекции



А.С. Зуев

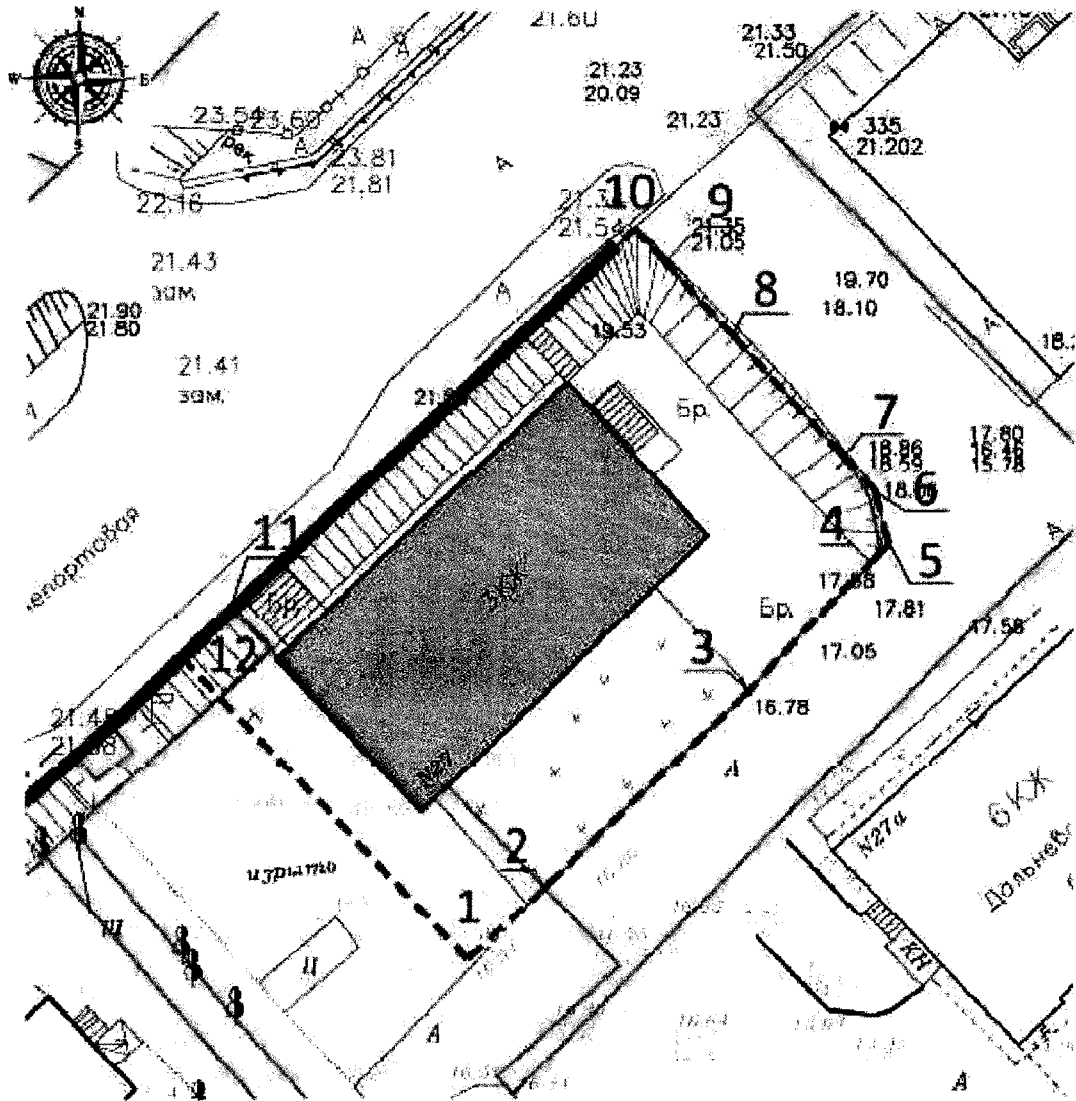
Приложение
к приказу инспекции по охране
объектов культурного наследия
Приморского края
от 26.07.2021 года № 386

Границы территории объекта культурного наследия (памятника истории и культуры) народов Российской Федерации регионального значения «Здание переселенческой больницы», конец XIX – начало XX века





1. Координаты характерных (поворотных) точек к карте (схеме) границ территории объекта культурного наследия регионального значения «Здание переселенческой больницы», конец XIX – начало XX века

Обозначение (номер) характерной точки	Координаты характерных точек в системе координат МСК 25		Погрешность положения характерной точки (Mt), м
	X	Y	
1	358287.24	1393828.38	Картометрический метод определения координат Mt=0.02
2	358291.54	1393832.92	
3	358303.50	1393844.96	
4	358311.15	1393851.94	
5	358312.29	1393853.02	
6	358315.45	1393852.14	
7	358317.61	1393850.28	
8	358324.65	1393843.55	
9	358329.01	1393839.40	
10	358330.88	1393837.61	
11	358307.94	1393813.85	
12	358305.04	1393810.93	
1	358287.24	1393828.38	

2. Карта (схема) границ территории объекта культурного наследия регионального значения «Здание переселенческой больницы», конец XIX – начало XX века



УСЛОВНЫЕ ОБОЗНАЧЕНИЯ

-  - объект культурного наследия регионального значения «Здание переселенческой больницы», конец XIX – начало XX века;
-  - граница территории объекта культурного наследия регионального значения «Здание переселенческой больницы», конец XIX – начало XX века;
- 5** - характерные (поворотные) точки границ территории объекта культурного наследия регионального значения «Здание переселенческой больницы», конец XIX – начало XX века;
-  - исторические каменные подпорные стены;
-  - границы земельных участков.