



**ИНСПЕКЦИЯ ПО ОХРАНЕ ОБЪЕКТОВ
КУЛЬТУРНОГО НАСЛЕДИЯ ПРИМОРСКОГО КРАЯ**

ПРИКАЗ

26.07.2021

№ 384

г. Владивосток

Об утверждении границ территории объекта культурного наследия (памятника истории и культуры) народов Российской Федерации регионального значения «Памятник герою – комсомольцу Виталию Баневуру», 1918–1922 годы, расположенного по адресу (местонахождение): Приморский край, г. Владивосток, в районе ул. Пушкинская, 63

В соответствии с Федеральным законом от 25 июня 2002 года № 73-ФЗ «Об объектах культурного наследия (памятниках истории и культуры) народов Российской Федерации», законом Приморского края от 30 апреля 2015 года № 612-КЗ «Об охране объектов культурного наследия (памятников истории и культуры) народов Российской Федерации на территории Приморского края», постановлением Администрации Приморского края от 02 ноября 2016 года № 514-па «Об утверждении положения об инспекции по охране объектов культурного наследия Приморского края»,

ПРИКАЗЫВАЮ:

1. Утвердить:

границы территории объекта культурного наследия (памятника истории и культуры) народов Российской Федерации регионального значения «Памятник герою – комсомольцу Виталию Баневуру», 1918–1922 годы (регистрационный номер в Едином государственном реестре объектов культурного наследия (далее – ЕГРОКН) 251410119390005, расположенного по адресу (местонахождение): Приморский край, г. Владивосток, в районе ул. Пушкинская, 63, согласно приложению к настоящему приказу;

2. Осуществлять деятельность в границах территории объекта культурного наследия (памятника истории и культуры) народов Российской Федерации регионального значения «Памятник герою – комсомольцу Виталию Баневуру», 1918–1922 годы (регистрационный номер в ЕГРОКН 251410119390005), расположенного по адресу (местонахождение): Приморский край, г. Владивосток, в районе ул. Пушкинская, 63, в соответствии с требованиями подпунктов 1, 3 пункта 1 статьи 5.1 Федерального закона от 25 июня 2002 года № 73-ФЗ «Об объектах культурного наследия (памятниках истории и культуры) народов Российской Федерации»;

3. Отделу по государственной охране и сохранению объектов культурного наследия регионального значения инспекции по охране объектов культурного наследия Приморского края обеспечить направление настоящего приказа:

а) в течение трех рабочих дней со дня его принятия в департамент информационной политики Приморского края для официального опубликования;

б) в течение пяти рабочих дней со дня его издания в территориальный орган, осуществляющий государственный кадастровый учет, государственную регистрацию прав, ведение Единого государственного реестра недвижимости и предоставление сведений, содержащихся в Едином государственном реестре недвижимости;

в) в течение семи дней со дня его официального опубликования:

в Главное управление Министерства юстиции Российской Федерации по Приморскому краю для включения в федеральный регистр нормативных правовых актов субъектов Российской Федерации и проведения правовой и антикоррупционной экспертиз;

в Законодательное Собрание Приморского края;

г) в течение десяти дней со дня его принятия:

в прокуратуру Приморского края;

в Министерство строительства Приморского края;

в муниципальное образование Приморского края, на территории которого

расположен объект культурного наследия.

4. Настоящий приказ вступает в силу со дня его официального опубликования.

И.о. руководителя инспекции



А.С. Зуев



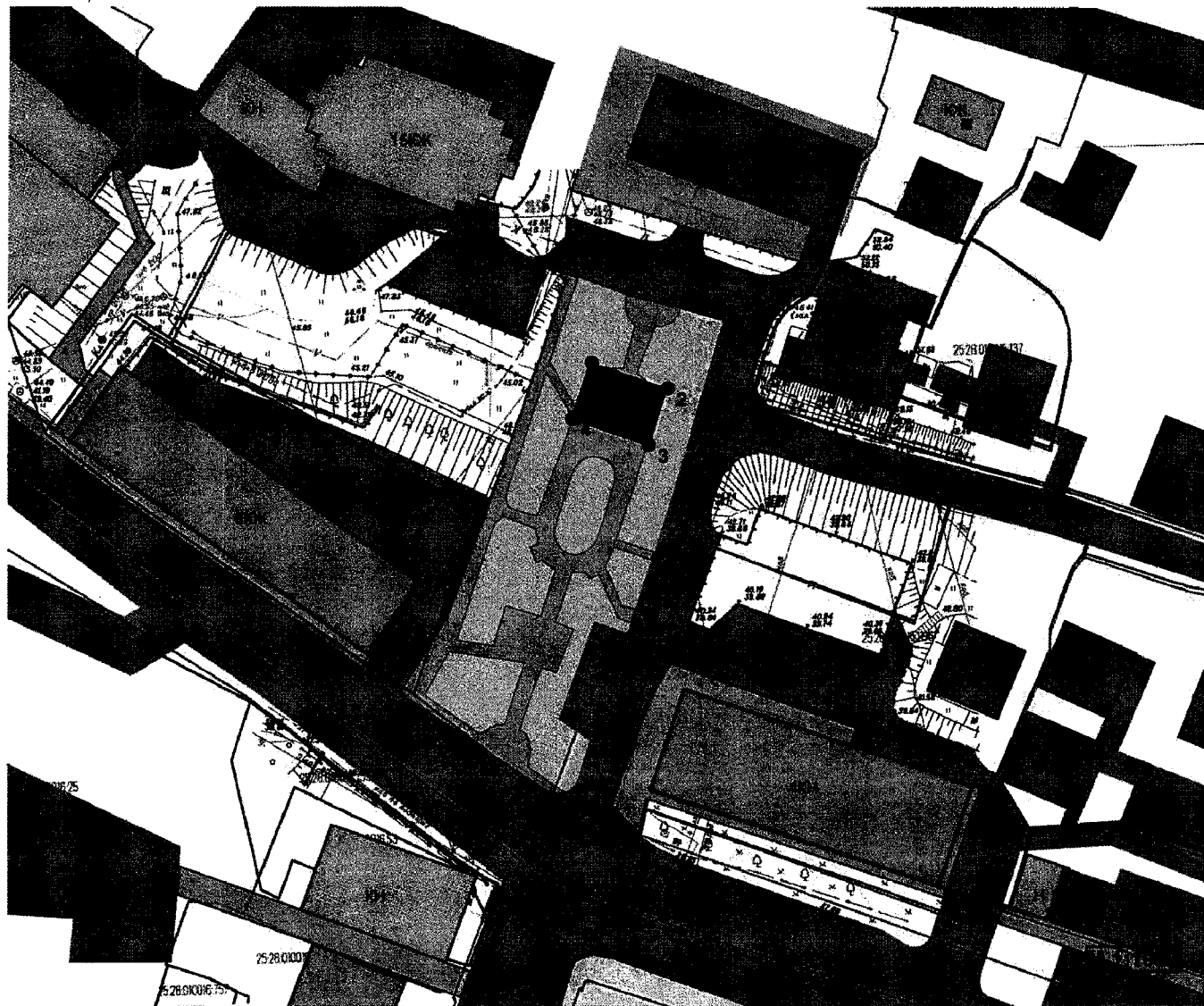
Приложение
к приказу инспекции по охране
объектов культурного наследия
Приморского края
от 26.07.2021 года № 384

Границы территории объекта культурного наследия (памятника истории и культуры) народов Российской Федерации регионального значения «Памятник герою – комсомольцу Виталию Баневуру», 1918–1922 годы




1. Координаты характерных (поворотных) точек к карте (схеме) границ территории объекта культурного наследия регионального значения «Памятник герою – комсомольцу Виталию Баневуру», 1918–1922 годы

Обозначение (номер) характерной точки	Координаты характерных точек в системе координат МСК-25		Средняя квадратическая погрешность положения характерной точки (Mt),м
	X	Y	
1	359819.03	1396893.27	Геодезический метод определения координат Mt=0,1
2	359815.37	1396904.27	
3	359807.36	1396901.73	
4	359811.08	1396890.61	
1	359819.03	1396893.27	

2. Карта (схема) границ территории объекта культурного наследия регионального значения «Памятник герою–комсомольцу Виталию Баневуру», 1918–1922 годы



УСЛОВНЫЕ ОБОЗНАЧЕНИЯ

-  - объект культурного наследия регионального значения «Памятник герою–комсомольцу Виталию Баневуру», 1918–1922 годы;
-  - территория объекта культурного наследия регионального значения «Памятник герою–комсомольцу Виталию Баневуру», 1918–1922 годы;
-  - границы кадастровых участков;



- нейтральная застройка;



- ценная историческая застройка;



- дисгармонирующая застройка.