



**ИНСПЕКЦИЯ ПО ОХРАНЕ ОБЪЕКТОВ  
КУЛЬТУРНОГО НАСЛЕДИЯ ПРИМОРСКОГО КРАЯ**

**ПРИКАЗ**

31.08.2021

№ 440

г. Владивосток

**Об утверждении границ территории  
объекта культурного наследия (памятника истории  
и культуры) народов Российской Федерации  
регионального значения «Казарма 1-го мортирного  
дивизиона 3-ей стрелково-артиллерийской бригады»,  
1909 - 1910 гг., расположенного по адресу  
(местонахождение): Приморский край,  
г. Владивосток, ул. Русская, д. 176**

В соответствии с Федеральным законом от 25 июня 2002 года № 73-ФЗ «Об объектах культурного наследия (памятниках истории и культуры) народов Российской Федерации», законом Приморского края от 30 апреля 2015 года № 612-КЗ «Об охране объектов культурного наследия (памятников истории и культуры) народов Российской Федерации на территории Приморского края», постановлением Администрации Приморского края от 02 ноября 2016 года № 514-па «Об утверждении положения об инспекции по охране объектов культурного наследия Приморского края»,

**ПРИКАЗЫВАЮ:**

1. Утвердить:

границы территории объекта культурного наследия (памятника истории и культуры) народов Российской Федерации регионального значения «Казарма 1-го мортирного дивизиона 3-ей стрелково-артиллерийской бригады», 1909 - 1910 гг., расположенного по адресу (местонахождение): Приморский край, г. Владивосток, ул. Русская, д. 176, согласно приложению к настоящему приказу;

2. Осуществлять деятельность в границах территории объекта культурного наследия (памятника истории и культуры) народов Российской Федерации регионального значения «Казарма 1-го мортирного дивизиона 3-ей стрелково-артиллерийской бригады», 1909 - 1910 гг., расположенного по адресу (местонахождение): Приморский край, г. Владивосток, ул. Русская, д. 176, в соответствии с требованиями подпунктов 1, 3 пункта 1 статьи 5.1 Федерального закона от 25 июня 2002 года № 73-ФЗ «Об объектах культурного наследия (памятниках истории и культуры) народов Российской Федерации»;

3. Отделу по государственной охране и сохранению объектов культурного наследия регионального значения инспекции по охране объектов культурного наследия Приморского края обеспечить направление настоящего приказа:

а) в течение трех рабочих дней со дня его принятия в департамент информационной политики Приморского края для официального опубликования;

б) в течение пяти рабочих дней со дня его издания в территориальный орган, осуществляющий государственный кадастровый учет, государственную регистрацию прав, ведение Единого государственного реестра недвижимости и предоставление сведений, содержащихся в Едином государственном реестре недвижимости;

в) в течение семи дней со дня его официального опубликования:

в Главное управление Министерства юстиции Российской Федерации по Приморскому краю для включения в федеральный регистр нормативных правовых актов субъектов Российской Федерации и проведения правовой и антикоррупционной экспертиз;

в Законодательное Собрание Приморского края;

г) в течение десяти дней со дня его принятия:

в прокуратуру Приморского края;

в министерство строительства Приморского края;

в министерство имущественных и земельных отношений Приморского края;

д) в муниципальное образование Приморского края, на территории

которого расположен объект культурного наследия.

4. Настоящий приказ вступает в силу со дня его официального опубликования.

Руководитель инспекции



В.В. Осецкий

Приложение  
к приказу инспекции по охране  
объектов культурного наследия  
Приморского края  
от 31.08.2021 № 440

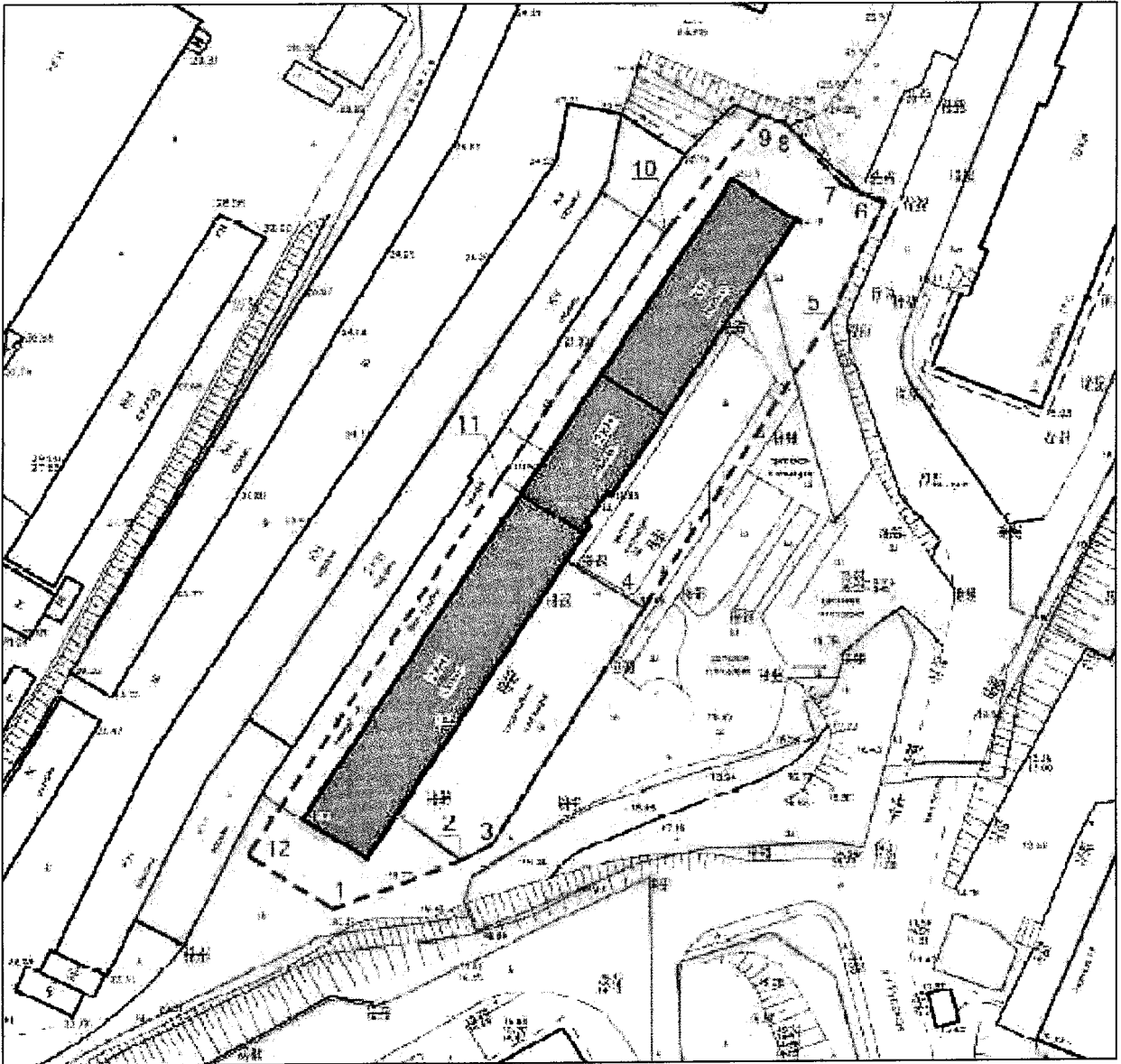
**Границы территории  
объекта культурного наследия (памятника  
истории и культуры) народов Российской Федерации  
регионального значения «Казарма 1-го мортирного  
дивизиона 3-ей стрелково-артиллерийской бригады»,  
1909 - 1910 гг., расположенного по адресу  
(местонахождение): Приморский край,  
г. Владивосток, ул. Русская, д. 176**

1. Координаты характерных (поворотных) точек к карте (схеме) границ территории объекта культурного наследия регионального значения «Казарма 1-го мортирного дивизиона 3-ей стрелково-артиллерийской бригады», 1909 - 1910 гг.




Обозначение (номер) характерной точки	Координаты характерных точек в системе координат МСК 25		Погрешность положения характерной точки (Mt), м
	X	Y	Картометрический метод определения координат
1	365516.34	1396768.35	0.02
2	365522.18	1396783.21	0.02
3	365524.11	1396786.78	0.02
4	365552.86	1396804.18	0.02
5	365588.37	1396825.51	0.02
6	365602.34	1396831.46	0.02
7	365603.90	1396826.55	0.02
8	365611.37	1396819.80	0.02
9	365612.40	1396816.87	0.02
10	365598.15	1396805.93	0.02
11	365568.18	1396787.05	0.02
12	365522.52	1396758.29	0.02

1	365516.34	1396768.35	0.02
---	-----------	------------	------

2. Карта (схема) границ территории объекта культурного наследия регионального значения «Казарма 1-го мортирного дивизиона 3-ей стрелково-артиллерийской бригады», 1909 - 1910 гг.



Условные обозначения:

-  - объект культурного наследия «Казарма 1-го мортирного дивизиона 3-ей стрелково-артиллерийской бригады», расположенного по адресу ул. Русская, д. 176 в г. Владивостоке
-  - граница территории объекта культурного наследия
- 5** - точка поворота границы территории объекта культурного наследия
-  - границы земельных участков