



**ИНСПЕКЦИЯ ПО ОХРАНЕ ОБЪЕКТОВ
КУЛЬТУРНОГО НАСЛЕДИЯ ПРИМОРСКОГО КРАЯ**

П Р И К А З

18.10.2021

№ 893

г. Владивосток

**Об утверждении границ территории объекта культурного наследия (памятника истории и культуры) народов Российской Федерации регионального значения «Жилой дом», 1936 год, расположенного по адресу (местонахождение):
Приморский край, г. Уссурийск, ул. Ленинградская, д. 52**

В соответствии с Федеральным законом от 25 июня 2002 года № 73-ФЗ «Об объектах культурного наследия (памятниках истории и культуры) народов Российской Федерации», законом Приморского края от 30 апреля 2015 года № 612-КЗ «Об охране объектов культурного наследия (памятников истории и культуры) народов Российской Федерации на территории Приморского края», постановлением Администрации Приморского края от 02 ноября 2016 года № 514-па «Об утверждении положения об инспекции по охране объектов культурного наследия Приморского края»,

ПРИКАЗЫВАЮ:

1. Утвердить:

границы территории объекта культурного наследия (памятника истории и культуры) народов Российской Федерации регионального значения «Жилой дом», 1936 год (регистрационный номер в Едином государственном реестре объектов культурного наследия (далее – ЕГРОКН) 251410150590005), расположенного по адресу (местонахождение): Приморский край, г. Уссурийск, ул. Ленинградская, д. 52, согласно приложению к настоящему приказу;

2. Осуществлять деятельность в границах территории объекта культурного наследия (памятника истории и культуры) народов Российской Федерации регионального значения «Жилой дом», 1936 год, (регистрационный номер в ЕГРОКН 251410150590005), расположенного по адресу (местонахождение): Приморский край, г. Уссурийск, ул. Ленинградская, д. 52, в соответствии с требованиями подпунктов 1, 3 пункта 1 статьи 5.1 Федерального закона от 25 июня 2002 года № 73-ФЗ «Об объектах культурного наследия (памятниках истории и культуры) народов Российской Федерации»;

3. Отделу по государственной охране и сохранению объектов культурного наследия регионального значения инспекции по охране объектов культурного наследия Приморского края обеспечить направление настоящего приказа:

а) в течение трех рабочих дней со дня его принятия в департамент информационной политики Приморского края для официального опубликования;

б) в течение пяти рабочих дней со дня его издания в территориальный орган, осуществляющий государственный кадастровый учет, государственную регистрацию прав, ведение Единого государственного реестра недвижимости и предоставление сведений, содержащихся в Едином государственном реестре недвижимости;

в) в течение семи дней со дня его официального опубликования:

в Главное управление Министерства юстиции Российской Федерации по Приморскому краю для включения в федеральный регистр нормативных правовых актов субъектов Российской Федерации и проведения правовой и антикоррупционной экспертиз;

в Законодательное Собрание Приморского края;

г) в течение десяти дней со дня его принятия:

в прокуратуру Приморского края;

в Министерство строительства Приморского края;

в муниципальное образование Приморского края, на территории которого расположен объект культурного наследия.

4. Настоящий приказ вступает в силу со дня его официального опубликования.

Руководитель инспекции

A circular official seal of the State Inspectorate for the City of Sevastopol is overlaid with a handwritten signature. The seal contains the text: "Государственная инспекция по охране объектов культурного наследия Севастополя" (State Inspectorate for the Protection of Cultural Heritage Objects of Sevastopol) and the identification number "16226366999087".

В.В. Осецкий

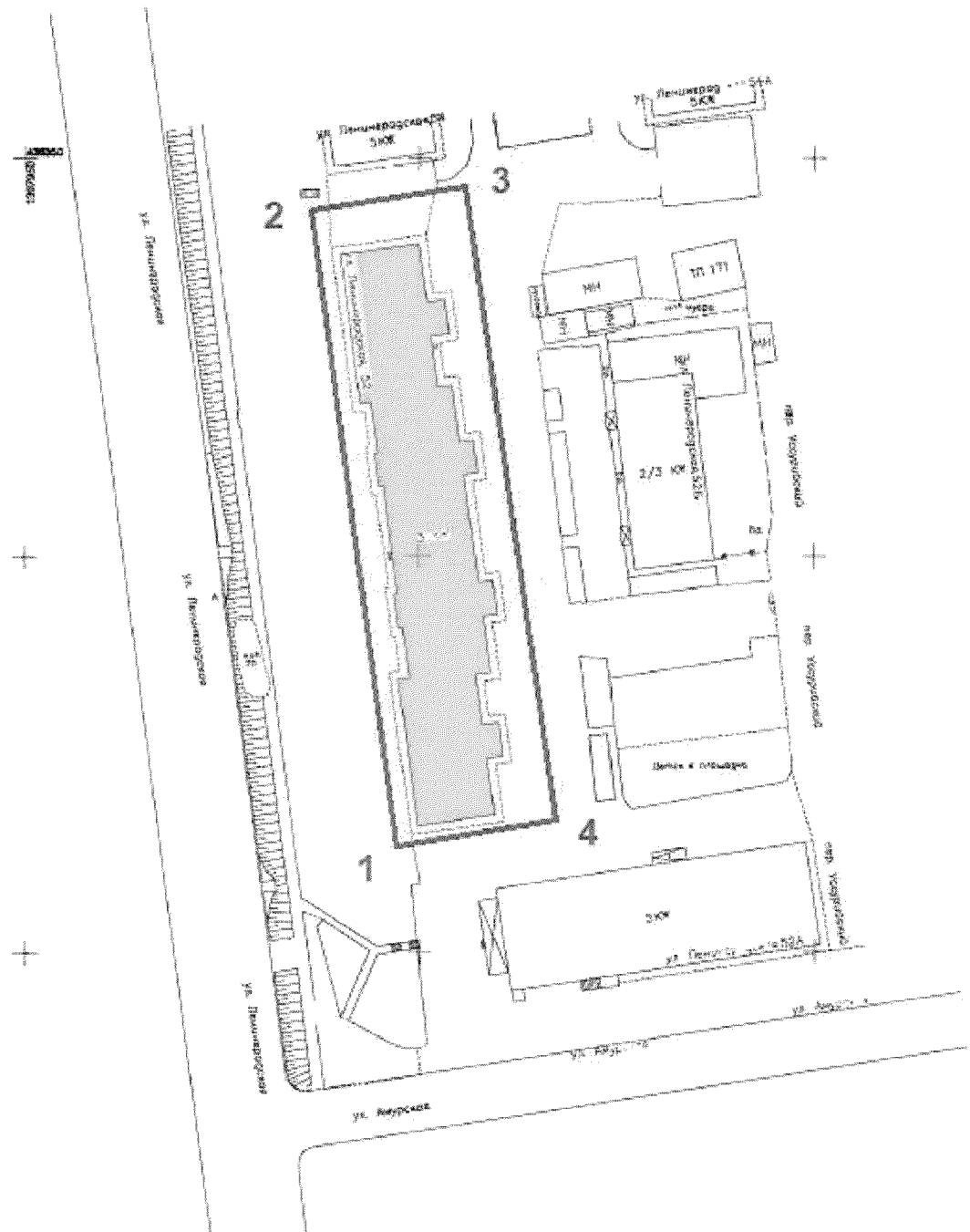
Приложение
к приказу инспекции по охране
объектов культурного наследия
Приморского края
от 18.10.2021 № 893

Границы территории объекта культурного наследия (памятника истории и культуры) народов Российской Федерации регионального значения «Жилой дом», 1936 год, расположенного по адресу (местонахождение): Приморский край, г. Уссурийск, ул. Ленинградская, д. 52



1. Координаты характерных (поворотных) точек к карте (схеме) границ территории объекта культурного наследия регионального значения «Жилой дом», 1936 год

Обозначение (номер) характерной точки	Координаты характерных точек в системе координат МСК-25		Погрешность положения характерной точки (Mt), м
	X	Y	
1	436263.50	1397997.25	Картометрический метод определения координат Mt=0,1
2	436343.39	1397986.35	
3	436346.08	1398006.08	
4	436266.25	1398017.13	
1	436263.50	1397997.25	

2. Карта (схема) границ территории объекта культурного наследия регионального значения «Жилой дом», 1936 год



Условные обозначения:

-  - объект культурного наследия регионального значения «Жилой дом», 1936 год;
-  - граница территории объекта культурного наследия регионального значения «Жилой дом», 1936 год;
- 4 - точка поворота границы территории объекта культурного наследия регионального значения «Жилой дом», 1936 год.