



**ИНСПЕКЦИЯ ПО ОХРАНЕ ОБЪЕКТОВ
КУЛЬТУРНОГО НАСЛЕДИЯ ПРИМОРСКОГО КРАЯ**

ПРИКАЗ

21.10.2021

№ 899

г. Владивосток

**Об утверждении границ территории
объекта культурного наследия (памятника истории
и культуры) народов Российской Федерации
регионального значения «Педагогический техникум»,
1939 г., расположенного по адресу (местонахождение):
Приморский край, г. Владивосток,
Океанский проспект, д. 37**

В соответствии с Федеральным законом от 25 июня 2002 года № 73-ФЗ «Об объектах культурного наследия (памятниках истории и культуры) народов Российской Федерации», законом Приморского края от 30 апреля 2015 года № 612-КЗ «Об охране объектов культурного наследия (памятников истории и культуры) народов Российской Федерации на территории Приморского края», постановлением Администрации Приморского края от 02 ноября 2016 года № 514-па «Об утверждении положения об инспекции по охране объектов культурного наследия Приморского края»,

ПРИКАЗЫВАЮ:

1. Утвердить:

границы территории объекта культурного наследия (памятника истории и культуры) народов Российской Федерации регионального значения «Педагогический техникум», 1939 г., расположенного по адресу (местонахождение): Приморский край, г. Владивосток, Океанский проспект, д. 37, согласно приложению к настоящему приказу;

2. Осуществлять деятельность в границах территории объекта культурного наследия (памятника истории и культуры) народов Российской Федерации регионального значения «Педагогический техникум», 1939 г., расположенного по адресу (местонахождение): Приморский край, г. Владивосток, Океанский проспект, д. 37, в соответствии с требованиями подпунктов 1, 3 пункта 1 статьи 5.1 Федерального закона от 25 июня 2002 года № 73-ФЗ «Об объектах культурного наследия (памятниках истории и культуры) народов Российской Федерации»;

3. Отделу по государственной охране и сохранению объектов культурного наследия регионального значения инспекции по охране объектов культурного наследия Приморского края обеспечить направление настоящего приказа:

а) в течение трех рабочих дней со дня его принятия в департамент информационной политики Приморского края для официального опубликования;

б) в течение пяти рабочих дней со дня его издания в территориальный орган, осуществляющий государственный кадастровый учет, государственную регистрацию прав, ведение Единого государственного реестра недвижимости и предоставление сведений, содержащихся в Едином государственном реестре недвижимости;

в) в течение семи дней со дня его официального опубликования:

в Главное управление Министерства юстиции Российской Федерации по Приморскому краю для включения в федеральный регистр нормативных правовых актов субъектов Российской Федерации и проведения правовой и антикоррупционной экспертиз;

в Законодательное Собрание Приморского края;

г) в течение десяти дней со дня его принятия:

в прокуратуру Приморского края;

в министерство строительства Приморского края;

в министерство имущественных и земельных отношений Приморского края;

д) в муниципальное образование Приморского края, на территории

которого расположен объект культурного наследия.

4. Настоящий приказ вступает в силу со дня его официального опубликования.

Руководитель инспекции



В.В. Осецкий

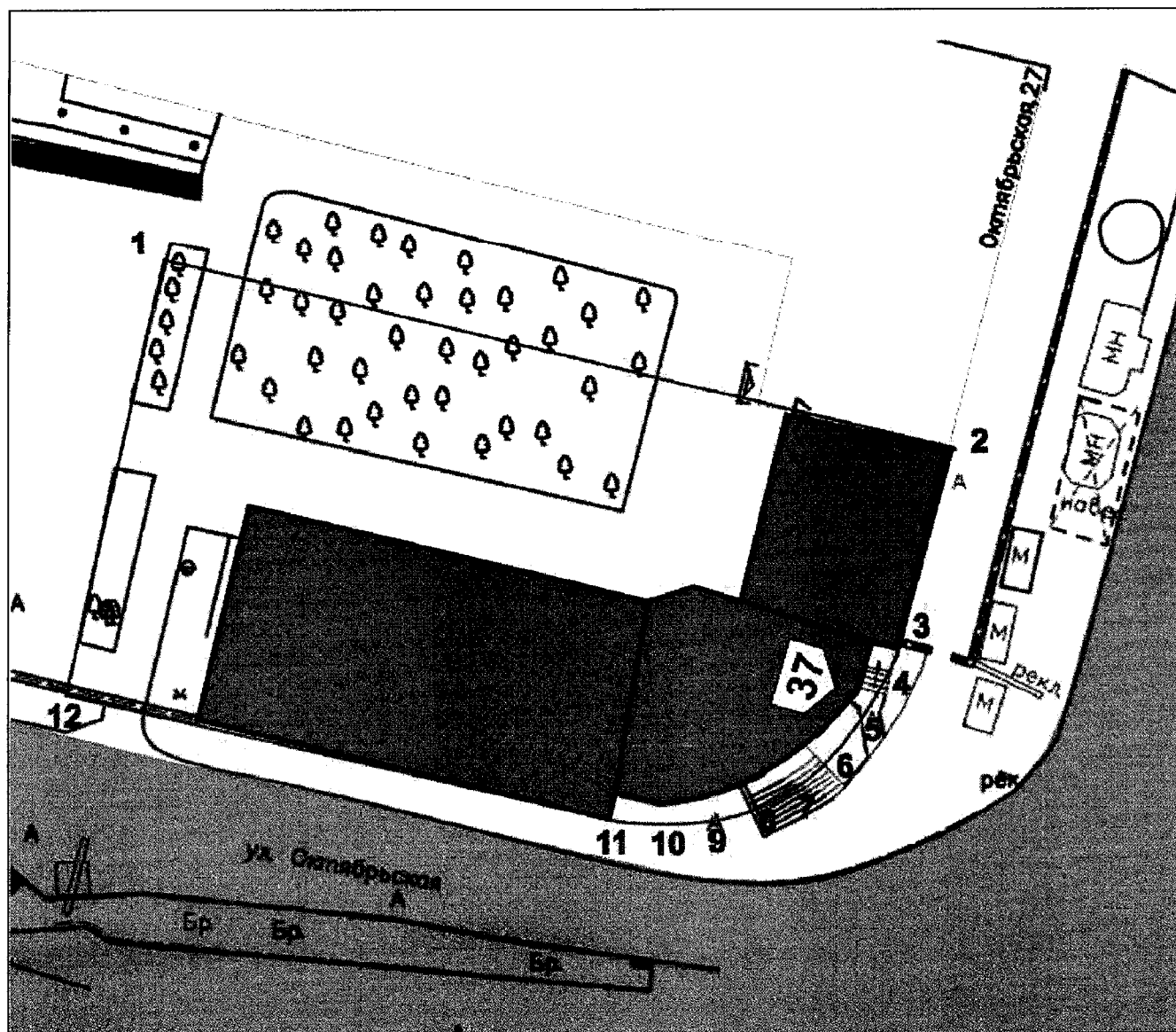
Приложение
к приказу инспекции по охране
объектов культурного наследия
Приморского края
от 21.10.2021 № 899

**Границы территории
объекта культурного наследия (памятника
истории и культуры) народов Российской Федерации
регионального значения «Педагогический техникум»,
1939 г., расположенного по адресу (местонахождение):
Приморский край, г. Владивосток,
Океанский проспект, д. 37**



1. Координаты характерных (поворотных) точек к карте (схеме) границ территории объекта культурного наследия регионального значения «Педагогический техникум», 1939 г.

| Обозначение (номер) характерной точки | Координаты характерных точек в системе координат МСК 25 | | Погрешность положения характерной точки (Mt), м |
|--|---|------------|--|
| | X | Y | Картометрический метод определения координат |
| 1 | 360728.35 | 1395209.85 | 0.2 |
| 2 | 360713.12 | 1395276.33 | 0.2 |
| 3 | 360702.44 | 1395273.49 | 0.2 |
| 4 | 360698.43 | 1395271.81 | 0.2 |
| 5 | 360694.75 | 1395269.48 | 0.2 |
| 6 | 360691.53 | 1395266.57 | 0.2 |
| 7 | 360688.84 | 1395263.14 | 0.2 |
| 8 | 360686.78 | 1395259.32 | 0.2 |
| 9 | 360685.39 | 1395255.19 | 0.2 |
| 10 | 360684.72 | 1395250.90 | 0.2 |
| 11 | 360684.83 | 1395246.94 | 0.2 |
| 12 | 360695.25 | 1395202.15 | 0.2 |
| 1 | 360728.35 | 1395209.85 | 0.2 |

2. Карта (схема) границ территории объекта культурного наследия регионального значения «Педагогический техникум», 1939 г.



Условные обозначения:

-  - граница территории объекта культурного наследия
- 3**  - точка поворота границ территории объекта культурного наследия