



**ИНСПЕКЦИЯ ПО ОХРАНЕ ОБЪЕКТОВ  
КУЛЬТУРНОГО НАСЛЕДИЯ ПРИМОРСКОГО КРАЯ**

**ПРИКАЗ**

21.10.2021

№ 908

г. Владивосток

**Об утверждении границ территории  
объекта культурного наследия (памятника истории  
и культуры) народов Российской Федерации  
регионального значения «Дом доходный», начало  
XX в., расположенного по адресу (местонахождение):  
Приморский край, г. Уссурийск, ул. Тимирязева,  
д. 50 (лит. А)**

В соответствии с Федеральным законом от 25 июня 2002 года № 73-ФЗ «Об объектах культурного наследия (памятниках истории и культуры) народов Российской Федерации», законом Приморского края от 30 апреля 2015 года № 612-КЗ «Об охране объектов культурного наследия (памятников истории и культуры) народов Российской Федерации на территории Приморского края», постановлением Администрации Приморского края от 02 ноября 2016 года № 514-па «Об утверждении положения об инспекции по охране объектов культурного наследия Приморского края»,

**ПРИКАЗЫВАЮ:**

**1. Утвердить:**

границы территории объекта культурного наследия (памятника истории и культуры) народов Российской Федерации регионального значения «Дом доходный», начало XX в., расположенного по адресу (местонахождение): Приморский край, г. Уссурийск, ул. Тимирязева, д. 50 (лит. А), согласно приложению к настоящему приказу;

**2. Осуществлять деятельность в границах территории объекта культурного наследия (памятника истории и культуры) народов Российской Федерации**

регионального значения «Дом доходный», начало XX в., расположенного по адресу (местонахождение): Приморский край, г. Уссурийск, ул. Тимирязева, д. 50 (лит. А), в соответствии с требованиями подпунктов 1, 3 пункта 1 статьи 5.1 Федерального закона от 25 июня 2002 года № 73-ФЗ «Об объектах культурного наследия (памятниках истории и культуры) народов Российской Федерации»;

3. Отделу по государственной охране и сохранению объектов культурного наследия регионального значения инспекции по охране объектов культурного наследия Приморского края обеспечить направление настоящего приказа:

а) в течение трех рабочих дней со дня его принятия в департамент информационной политики Приморского края для официального опубликования;

б) в течение пяти рабочих дней со дня его издания в территориальный орган, осуществляющий государственный кадастровый учет, государственную регистрацию прав, ведение Единого государственного реестра недвижимости и предоставление сведений, содержащихся в Едином государственном реестре недвижимости;

в) в течение семи дней со дня его официального опубликования:

в Главное управление Министерства юстиции Российской Федерации по Приморскому краю для включения в федеральный регистр нормативных правовых актов субъектов Российской Федерации и проведения правовой и антикоррупционной экспертиз;

в Законодательное Собрание Приморского края;

г) в течение десяти дней со дня его принятия:

в прокуратуру Приморского края;


в министерство строительства Приморского края;

в министерство имущественных и земельных отношений Приморского края;

д) в муниципальное образование Приморского края, на территории которого расположен объект культурного наследия.

4. Настоящий приказ вступает в силу со дня его официального опубликования.

Руководитель инспекции



В.В. Осецкий

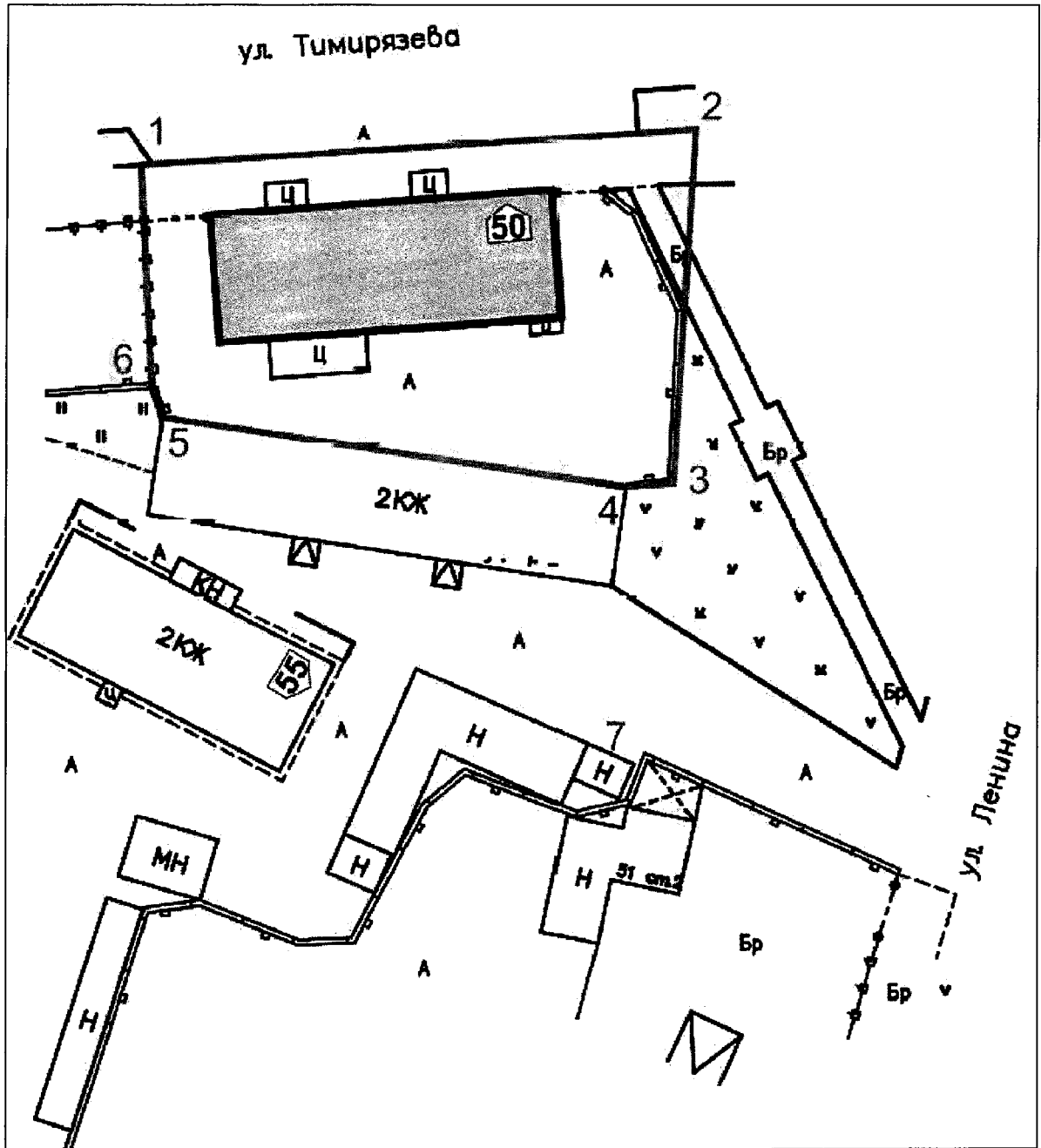
Приложение  
к приказу инспекции по охране  
объектов культурного наследия  
Приморского края  
от 21.10.2021 № 908

**Границы территории  
объекта культурного наследия (памятника  
истории и культуры) народов Российской Федерации  
регионального значения «Дом доходный», начало  
XX в., расположенного по адресу (местонахождение):  
Приморский край, г. Уссурийск, ул. Тимирязева,  
д. 50 (лит. А)**



1. Координаты характерных (поворотных) точек к карте (схеме) границ территории объекта культурного наследия регионального значения «Дом доходный», начало XX в.

Обозначение (номер) характерной точки	Координаты характерных точек в системе координат МСК 25		Погрешность положения характерной точки (M <sub>t</sub> ), м
	X	Y	Картометрический метод определения координат
1	434681.31	1399621.93	0.02
2	434684.12	1399664.35	0.02
3	434658.24	1399660.95	0.02
4	434657.97	1399657.43	0.02
5	434662.48	1399623.95	0.02
6	434664.78	1399623.04	0.02
1	434681.31	1399621.93	0.02

2. Карта (схема) границ территории объекта культурного наследия  
регионального значения «Дом доходный», начало XX в.



Условные обозначения:

-  - объект культурного наследия «Дом доходный», начало XX в.
-  - граница территории объекта культурного наследия
- 3** - точка поворота границы территории объекта культурного наследия