



**ИНСПЕКЦИЯ ПО ОХРАНЕ ОБЪЕКТОВ  
КУЛЬТУРНОГО НАСЛЕДИЯ ПРИМОРСКОГО КРАЯ**

**ПРИКАЗ**

01.12.2021

№ 964

г. Владивосток

**Об утверждении границ территории объекта культурного наследия (памятника истории и культуры) народов Российской Федерации регионального значения «Дом, в котором жил К. Суханов», 1911 год, расположенного по адресу (местонахождение): Приморский край, г. Владивосток, ул. Суханова, 9**

В соответствии с Федеральным законом от 25 июня 2002 года № 73-ФЗ «Об объектах культурного наследия (памятниках истории и культуры) народов Российской Федерации», законом Приморского края от 30 апреля 2015 года № 612-КЗ «Об охране объектов культурного наследия (памятников истории и культуры) народов Российской Федерации на территории Приморского края», постановлением Администрации Приморского края от 02 ноября 2016 года № 514-па «Об утверждении положения об инспекции по охране объектов культурного наследия Приморского края»,

**ПРИКАЗЫВАЮ:**

1. Утвердить:

границы территории объекта культурного наследия (памятника истории и культуры) народов Российской Федерации регионального значения «Дом, в котором жил К. Суханов», 1911 год (регистрационный номер в Едином государственном реестре объектов культурного наследия (далее – ЕГРОКН) 281210002610005), расположенного по адресу (местонахождение): Приморский край, г. Владивосток, ул. Суханова, 9, согласно приложению к настоящему приказу;

2. Осуществлять деятельность в границах территории объекта культурного наследия (памятника истории и культуры) народов Российской Федерации регионального значения «Дом, в котором жил К. Суханов», 1911 год (регистрационный номер в ЕГРОКН 281210002610005), расположенного по адресу (местонахождение): Приморский край, г. Владивосток, ул. Суханова, 9, в соответствии с требованиями подпунктов 1, 3 пункта 1 статьи 5.1 Федерального закона от 25 июня 2002 года № 73-ФЗ «Об объектах культурного наследия (памятниках истории и культуры) народов Российской Федерации»;

3. Отделу по государственной охране и сохранению объектов культурного наследия регионального значения инспекции по охране объектов культурного наследия Приморского края обеспечить направление настоящего приказа:

а) в течение трех рабочих дней со дня его принятия в департамент информационной политики Приморского края для официального опубликования;

б) в течение пяти рабочих дней со дня его издания в территориальный орган, осуществляющий государственный кадастровый учет, государственную регистрацию прав, ведение Единого государственного реестра недвижимости и предоставление сведений, содержащихся в Едином государственном реестре недвижимости;

в) в течение семи дней со дня его официального опубликования:

в Главное управление Министерства юстиции Российской Федерации по Приморскому краю для включения в федеральный регистр нормативных правовых актов субъектов Российской Федерации и проведения правовой и антикоррупционной экспертиз;

в Законодательное Собрание Приморского края;

г) в течение десяти дней со дня его принятия:

в прокуратуру Приморского края;


в министерство строительства Приморского края;

в министерство имущественных и земельных отношений Приморского края;

в муниципальное образование Приморского края, на территории которого расположен объект культурного наследия.

4. Настоящий приказ вступает в силу со дня его официального опубликования.

Руководитель инспекции



В.В. Осецкий

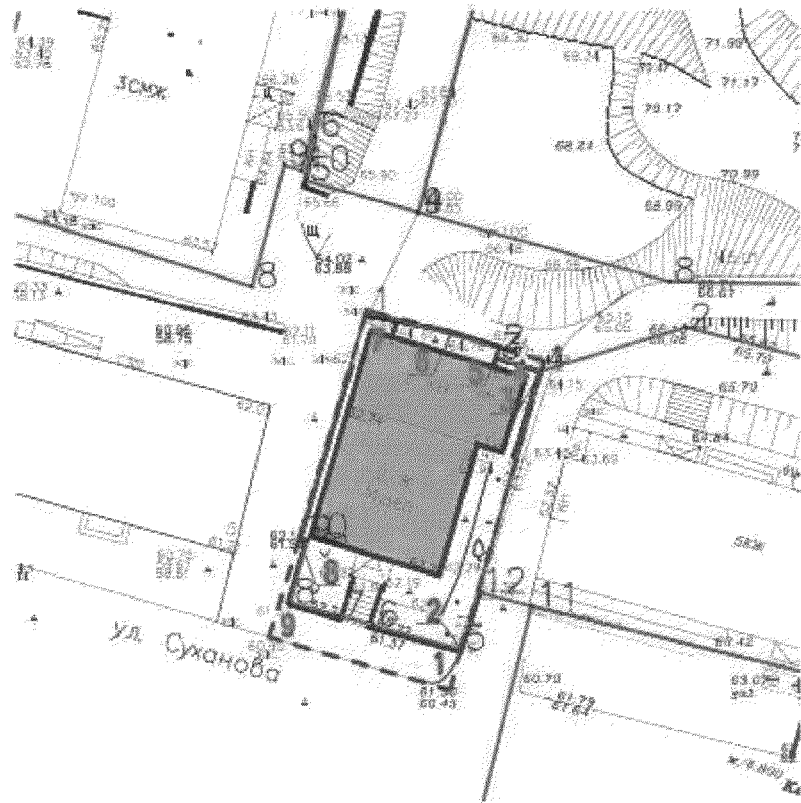
Приложение  
к приказу инспекции по охране  
объектов культурного наследия  
Приморского края  
от 01.12.2021 № 964

**Границы территории объекта культурного наследия (памятника истории и культуры) народов Российской Федерации регионального значения «Дом, в котором жил К. Суханов», 1911 год, расположенного по адресу (местонахождение):  
Приморский край, г. Владивосток, ул. Суханова, 9**




1. Координаты характерных (поворотных) точек к карте (схеме) границ территории объекта культурного наследия регионального значения «Дом, в котором жил К. Суханов», 1911 год

| Обозначение<br>(номер)<br>характерной<br>точки | Координаты характерных точек в системе<br>координат МСК 25 |            | Погрешность<br>положения<br>характерной точки<br>(Mt), м      |
|--|--|------------|---|
|  | X  | Y          |   |
| 1  | 359870.25  | 1395817.27 | Картометрический<br>метод определения<br>координат<br>Mt=0.02 |
| 2  | 359873.70  | 1395818.12 |   |
| 3  | 359896.78  | 1395824.48 |   |
| 4  | 359897.58  | 1395824.72 |   |
| 5  | 359898.68  | 1395820.94 |   |
| 6  | 359899.87  | 1395816.94 |   |
| 7  | 359901.57  | 1395809.88 |   |
| 8  | 359882.86  | 1395804.56 |   |
| 9  | 359874.48  | 1395802.15 |   |
| 1  | 359870.25  | 1395817.27 |   |

2. Карта (схема) границ территории объекта культурного наследия регионального значения «Дом, в котором жил К. Суханов», 1911 год



### УСЛОВНЫЕ ОБОЗНАЧЕНИЯ

-  - объект культурного наследия регионального значения «Дом, в котором жил К. Суханов», 1911 год (далее – Памятник);
-  - граница территории Памятника;
- 3** - характерные (поворотные) точки границ территории Памятника;
-  - границы земельных участков.