



**ИНСПЕКЦИЯ ПО ОХРАНЕ ОБЪЕКТОВ  
КУЛЬТУРНОГО НАСЛЕДИЯ ПРИМОРСКОГО КРАЯ**

**ПРИКАЗ**

01.12.2021

№ 961

г. Владивосток

**Об утверждении границ территории объекта культурного наследия (памятника истории и культуры) народов Российской Федерации регионального значения «Жилой дом», начало XX века, расположенного по адресу (местонахождение): Приморский край, г. Владивосток, ул. Лазо, бв**

В соответствии с Федеральным законом от 25 июня 2002 года № 73-ФЗ «Об объектах культурного наследия (памятниках истории и культуры) народов Российской Федерации», законом Приморского края от 30 апреля 2015 года № 612-КЗ «Об охране объектов культурного наследия (памятников истории и культуры) народов Российской Федерации на территории Приморского края», постановлением Администрации Приморского края от 02 ноября 2016 года № 514-па «Об утверждении положения об инспекции по охране объектов культурного наследия Приморского края»,

**ПРИКАЗЫВАЮ:**

1. Утвердить:

границы территории объекта культурного наследия (памятника истории и культуры) народов Российской Федерации регионального значения «Жилой дом», начало XX века (регистрационный номер в Едином государственном реестре объектов культурного наследия (далее – ЕГРОКН) 251711284030005, расположенного по адресу (местонахождение): Приморский край, г. Владивосток, ул. Лазо, бв, согласно приложению к настоящему приказу;

2. Осуществлять деятельность в границах территории объекта культурного наследия (памятника истории и культуры) народов Российской Федерации регионального значения «Жилой дом», начало XX века (регистрационный номер в ЕГРОКН 251711284030005), расположенного по адресу (местонахождение): Приморский край, г. Владивосток, ул. Лазо, 6в, в соответствии с требованиями подпунктов 1, 3 пункта 1 статьи 5.1 Федерального закона от 25 июня 2002 года № 73-ФЗ «Об объектах культурного наследия (памятниках истории и культуры) народов Российской Федерации»;

3. Отделу по государственной охране и сохранению объектов культурного наследия регионального значения инспекции по охране объектов культурного наследия Приморского края обеспечить направление настоящего приказа:

а) в течение трех рабочих дней со дня его принятия в департамент информационной политики Приморского края для официального опубликования;

б) в течение пяти рабочих дней со дня его издания в территориальный орган, осуществляющий государственный кадастровый учет, государственную регистрацию прав, ведение Единого государственного реестра недвижимости и предоставление сведений, содержащихся в Едином государственном реестре недвижимости;

в) в течение семи дней со дня его официального опубликования:

в Главное управление Министерства юстиции Российской Федерации по Приморскому краю для включения в федеральный регистр нормативных правовых актов субъектов Российской Федерации и проведения правовой и антикоррупционной экспертиз;

в Законодательное Собрание Приморского края;

г) в течение десяти дней со дня его принятия:

в прокуратуру Приморского края;

в министерство строительства Приморского края;

в министерство имущественных и земельных отношений Приморского края;



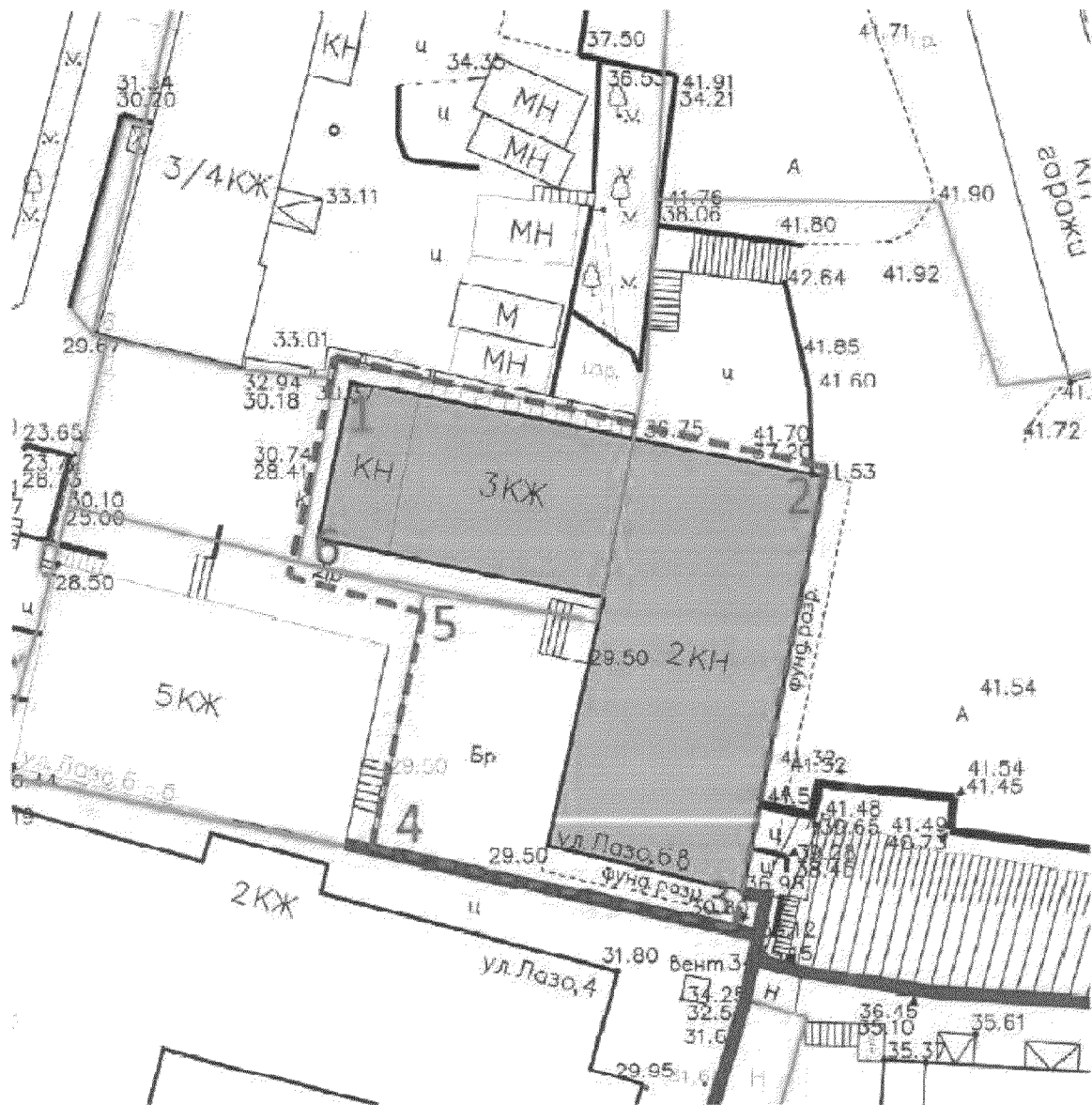
Приложение  
к приказу инспекции по охране  
объектов культурного наследия  
Приморского края  
от 01.12.2021 № 961

**Границы территории объекта культурного наследия (памятника истории и культуры) народов Российской Федерации регионального значения «Жилой дом», начало XX века, расположенного по адресу (местонахождение):  
Приморский край, г. Владивосток, ул. Лазо, 6в**







1. Координаты характерных (поворотных) точек к карте (схеме) границ территории объекта культурного наследия регионального значения «Жилой дом», начало XX века

Обозначение (номер) характерной точки	Координаты характерных точек в системе координат МСК 25		Погрешность положения характерной точки (Mt), м
	X	Y	
1	359639.34	1395828.09	Картометрический метод определения координат Mt=0.02
2	359633.58	1395856.18	
3	359607.32	1395851.38	
4	359611.55	1395830.54	
5	359624.93	1395833.34	
6	359626.98	1395825.63	
1	359639.34	1395828.09	

2. Карта (схема) границ территории объекта культурного наследия регионального значения «Жилой дом», начало XX века



### УСЛОВНЫЕ ОБОЗНАЧЕНИЯ

-  - объект культурного наследия регионального значения «Жилой дом», начало XX века (далее – Памятник);
-  - граница территории Памятника;
-  - характерные (поворотные) точки границ территории Памятника;
-  - исторические каменные подпорные стены;
-  - исторические подземные сооружения;
-  - границы земельных участков.