



**ИНСПЕКЦИЯ ПО ОХРАНЕ ОБЪЕКТОВ
КУЛЬТУРНОГО НАСЛЕДИЯ ПРИМОРСКОГО КРАЯ**

ПРИКАЗ

01.12.2021

№ 959

г. Владивосток

Об утверждении границ территории объекта культурного наследия (памятника истории и культуры) народов Российской Федерации регионального значения «Здание бывшей Троицкой церкви», 1909 год, расположенного по адресу (местонахождение): Приморский край, г. Дальнереченск, ул. Ленина, д. 99

В соответствии с Федеральным законом от 25 июня 2002 года № 73-ФЗ «Об объектах культурного наследия (памятниках истории и культуры) народов Российской Федерации», законом Приморского края от 30 апреля 2015 года № 612-КЗ «Об охране объектов культурного наследия (памятников истории и культуры) народов Российской Федерации на территории Приморского края», постановлением Администрации Приморского края от 02 ноября 2016 года № 514-па «Об утверждении положения об инспекции по охране объектов культурного наследия Приморского края»,

ПРИКАЗЫВАЮ:

1. Утвердить:

границы территории объекта культурного наследия (памятника истории и культуры) народов Российской Федерации регионального значения «Здание бывшей Троицкой церкви», 1909 год (регистрационный номер в Едином государственном реестре объектов культурного наследия (далее – ЕГРОКН) 251711303370005), расположенного по адресу (местонахождение): Приморский край, г. Дальнереченск, ул. Ленина, д. 99, согласно приложению к настоящему

приказу;

2. Осуществлять деятельность в границах территории объекта культурного наследия (памятника истории и культуры) народов Российской Федерации регионального значения «Здание бывшей Троицкой церкви», 1909 год (регистрационный номер в ЕГРОКН 251711303370005), расположенного по адресу (местонахождение): Приморский край, г. Дальнереченск, ул. Ленина, д. 99, в соответствии с требованиями подпунктов 1, 3 пункта 1 статьи 5.1 Федерального закона от 25 июня 2002 года № 73-ФЗ «Об объектах культурного наследия (памятниках истории и культуры) народов Российской Федерации»;

3. Отделу по государственной охране и сохранению объектов культурного наследия регионального значения инспекции по охране объектов культурного наследия Приморского края обеспечить направление настоящего приказа:

а) в течение трех рабочих дней со дня его принятия в департамент информационной политики Приморского края для официального опубликования;

б) в течение пяти рабочих дней со дня его издания в территориальный орган, осуществляющий государственный кадастровый учет, государственную регистрацию прав, ведение Единого государственного реестра недвижимости и предоставление сведений, содержащихся в Едином государственном реестре недвижимости;

в) в течение семи дней со дня его официального опубликования:

в Главное управление Министерства юстиции Российской Федерации по Приморскому краю для включения в федеральный регистр нормативных правовых актов субъектов Российской Федерации и проведения правовой и антикоррупционной экспертиз;

в Законодательное Собрание Приморского края;

г) в течение десяти дней со дня его принятия:

в прокуратуру Приморского края;


в министерство строительства Приморского края;

в министерство имущественных и земельных отношений Приморского края;

в муниципальное образование Приморского края, на территории которого расположен объект культурного наследия.

4. Настоящий приказ вступает в силу со дня его официального опубликования.

Руководитель инспекции



В.В. Осецкий

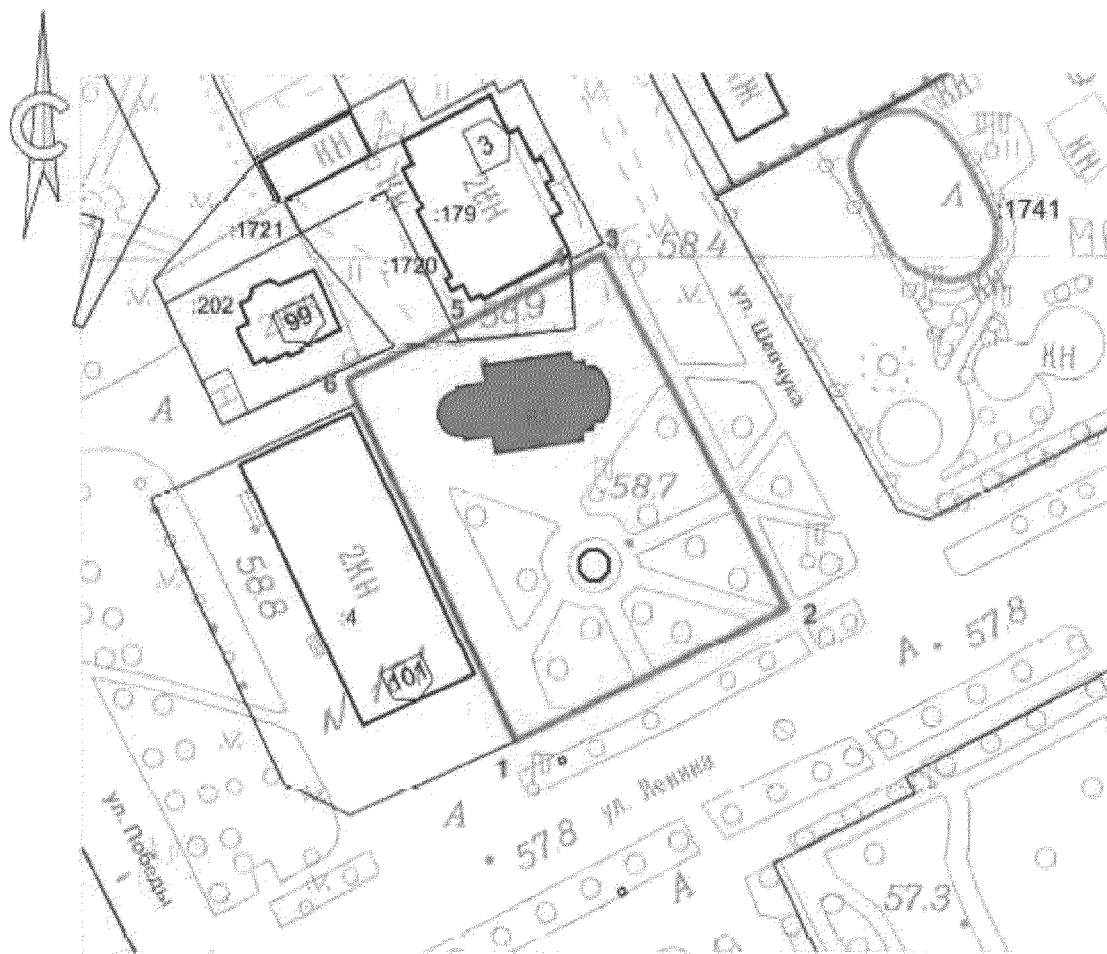
Приложение
к приказу инспекции по охране
объектов культурного наследия
Приморского края
от 01.12.2021 № 959

Границы территории объекта культурного наследия (памятника истории и культуры) народов Российской Федерации регионального значения «Здание бывшей Троицкой церкви», 1909 год, расположенного по адресу (местонахождение): Приморский край, г. Дальнереченск, ул. Ленина, д. 99





1. Координаты характерных (поворотных) точек к карте (схеме) границ территории объекта культурного наследия регионального значения «Здание бывшей Троицкой церкви», 1909 год

Обозначение (номер) характерной точки	Координаты характерных точек в системе координат МСК 25		Погрешность положения характерной точки (Mt), м
	X	Y	
1	671923.44	2300799.53	Картометрический метод определения координат Mt=0.02
2	671944.52	2300842.69	
3	672000.31	2300813.35	
4	671997.75	2300808.37	
5	671988.73	2300789.76	
6	671980.40	2300772.77	
1	671923.44	2300799.53	

2. Карта (схема) границ территории объекта культурного наследия регионального значения «Здание бывшей Троицкой церкви», 1909 год



УСЛОВНЫЕ ОБОЗНАЧЕНИЯ

-  - объект культурного наследия регионального значения «Здание бывшей Троицкой церкви», 1909 год (далее – Памятник);
-  - граница территории Памятника;
-  - характерные (поворотные) точки границ территории Памятника;
-  - границы земельных участков.