



**ИНСПЕКЦИЯ ПО ОХРАНЕ ОБЪЕКТОВ  
КУЛЬТУРНОГО НАСЛЕДИЯ ПРИМОРСКОГО КРАЯ**

**ПРИКАЗ**

31.01.2022

№ 28

г. Владивосток

**Об утверждении границ территории  
объекта культурного наследия (памятника истории  
и культуры) народов Российской Федерации  
регионального значения «Номера «Россия» (Дом  
Колесниковых)», начало XX века, регистрационный  
номер 251611286610045, расположенного по адресу  
(местонахождение): Приморский край,  
г. Владивосток, ул. Светланская, д. 6, строение А**

В соответствии с Федеральным законом от 25 июня 2002 года № 73-ФЗ «Об объектах культурного наследия (памятниках истории и культуры) народов Российской Федерации», законом Приморского края от 30 апреля 2015 года № 612-КЗ «Об охране объектов культурного наследия (памятников истории и культуры) народов Российской Федерации на территории Приморского края», постановлением Администрации Приморского края от 02 ноября 2016 года № 514-па «Об утверждении положения об инспекции по охране объектов культурного наследия Приморского края»,

**ПРИКАЗЫВАЮ:**

1. Утвердить:

границы территории объекта культурного наследия (памятника истории и культуры) народов Российской Федерации регионального значения «Номера «Россия» (Дом Колесниковых)», начало XX века, регистрационный номер 251611286610045, расположенного по адресу (местонахождение): Приморский край, г. Владивосток, ул. Светланская, д. 6, строение А, согласно приложению к настоящему приказу;

2. Осуществлять деятельность в границах территории объекта культурного наследия (памятника истории и культуры) народов Российской Федерации регионального значения «Номера «Россия» (Дом Колесниковых)», начало XX века, регистрационный номер 251611286610045, расположенного по адресу (местонахождение): Приморский край, г. Владивосток, ул. Светланская, д. 6, строение А, в соответствии с требованиями подпунктов 1, 3 пункта 1 статьи 5.1 Федерального закона от 25 июня 2002 года № 73-ФЗ «Об объектах культурного наследия (памятниках истории и культуры) народов Российской Федерации»;

3. Отделу по государственной охране и сохранению объектов культурного наследия регионального значения инспекции по охране объектов культурного наследия Приморского края обеспечить направление настоящего приказа:

а) в течение трех рабочих дней со дня его принятия в департамент информационной политики Приморского края для официального опубликования;

б) в течение пяти рабочих дней со дня его издания в территориальный орган, осуществляющий государственный кадастровый учет, государственную регистрацию прав, ведение Единого государственного реестра недвижимости и предоставление сведений, содержащихся в Едином государственном реестре недвижимости;

в) в течение семи дней со дня его официального опубликования:

в Главное управление Министерства юстиции Российской Федерации по Приморскому краю для включения в федеральный регистр нормативных правовых актов субъектов Российской Федерации и проведения правовой и антикоррупционной экспертиз;

в Законодательное Собрание Приморского края;

г) в течение десяти дней со дня его принятия:

в прокуратуру Приморского края;

в министерство строительства Приморского края;


в министерство имущественных и земельных отношений Приморского края;

д) в муниципальное образование Приморского края, на территории

которого расположен объект культурного наследия.

4. Настоящий приказ вступает в силу со дня его официального опубликования.

Руководитель инспекции



В.В. Осецкий

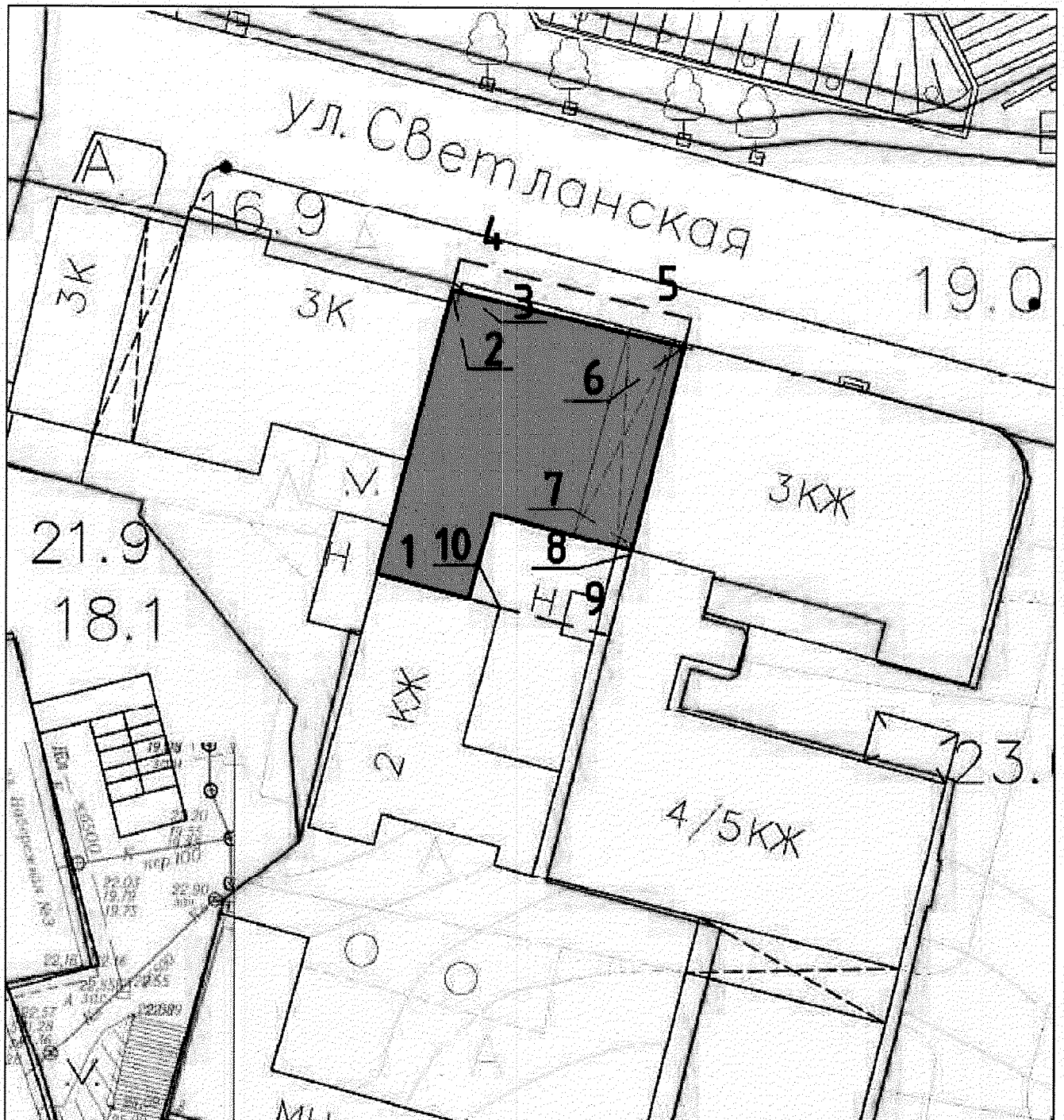
Приложение  
к приказу инспекции по охране  
объектов культурного наследия  
Приморского края  
от 31.01.2022 № 28

**Границы территории  
объекта культурного наследия (памятника  
истории и культуры) народов Российской  
Федерации регионального значения  
«Номера «Россия» (Дом Колесниковых)»,  
начало XX века, регистрационный номер  
251611286610045, расположенного по адресу  
(местонахождение): Приморский край,  
г. Владивосток, ул. Светланская,  
д. 6, строение А**


1. Координаты характерных (поворотных) точек к карте (схеме) границ территории объекта культурного наследия регионального значения «Номера «Россия» (Дом Колесниковых)», начало XX века

Обозначение (номер) характерной точки	Координаты характерных точек в системе координат МСК 25		Погрешность положения характерной точки (Mt), м  Картометрический метод определения координат
	X	Y	
1	359819.28	1394483.73	0.1
2	359840.27	1394488.84	0.1
3	359840.76	1394488.97	0.1
4	359842.54	1394489.37	0.1
5	359838.45	1394506.50	0.1
6	359836.39	1394506.00	0.1
7	359821.76	1394502.50	0.1
8	359820.95	1394502.31	0.1
9	359815.05	1394500.89	0.1
10	359816.99	1394492.79	0.1
1	359819.28	1394483.73	0.1

2. Карта (схема) границ территории объекта культурного наследия регионального значения «Номера «Россия» (Дом Колесниковых)», начало XX века



Условные обозначения:



- граница территории объекта культурного наследия

3

- точка поворота границ территории объекта культурного наследия