



**ИНСПЕКЦИЯ ПО ОХРАНЕ ОБЪЕКТОВ  
КУЛЬТУРНОГО НАСЛЕДИЯ ПРИМОРСКОГО КРАЯ**

**ПРИКАЗ**

31.01.2022

№ 37

г. Владивосток

**Об утверждении границ территории  
объекта культурного наследия (памятника истории  
и культуры) народов Российской Федерации  
регионального значения «Шкотовский створ маяков  
(маяк, два створных знака)», расположенного по адресу  
(местонахождение): Приморский край,  
полуостров Шкота**

В соответствии с Федеральным законом от 25 июня 2002 года № 73-ФЗ «Об объектах культурного наследия (памятниках истории и культуры) народов Российской Федерации», законом Приморского края от 30 апреля 2015 года № 612-КЗ «Об охране объектов культурного наследия (памятников истории и культуры) народов Российской Федерации на территории Приморского края», постановлением Администрации Приморского края от 02 ноября 2016 года № 514-па «Об утверждении положения об инспекции по охране объектов культурного наследия Приморского края»,

**ПРИКАЗЫВАЮ:**

**1. Утвердить:**

границы территории объекта культурного наследия (памятника истории и культуры) народов Российской Федерации регионального значения «Шкотовский створ маяков (маяк, два створных знака)», регистрационный номер в едином государственном реестре объектов культурного наследия 251821311520005, расположенного по адресу (местонахождение): Приморский край, полуостров Шкота, согласно приложению к настоящему приказу;

2. Осуществлять деятельность в границах территории объекта культурного наследия (памятника истории и культуры) народов Российской Федерации регионального значения «Шкотовский створ маяков (маяк, два створных знака)», регистрационный номер 251821311520005, расположенного по адресу (местонахождение): Приморский край, полуостров Шкота, в соответствии с требованиями подпунктов 1, 3 пункта 1 статьи 5.1 Федерального закона от 25 июня 2002 года № 73-ФЗ «Об объектах культурного наследия (памятниках истории и культуры) народов Российской Федерации»;

3. Отделу по государственной охране и сохранению объектов культурного наследия регионального значения инспекции по охране объектов культурного наследия Приморского края обеспечить направление настоящего приказа:

а) в течение трех рабочих дней со дня его принятия в департамент информационной политики Приморского края для официального опубликования;

б) в течение пяти рабочих дней со дня его издания в территориальный орган, осуществляющий государственный кадастровый учет, государственную регистрацию прав, ведение Единого государственного реестра недвижимости и предоставление сведений, содержащихся в Едином государственном реестре недвижимости;

в) в течение семи дней со дня его официального опубликования:

в Главное управление Министерства юстиции Российской Федерации по Приморскому краю для включения в федеральный регистр нормативных правовых актов субъектов Российской Федерации и проведения правовой и антикоррупционной экспертиз;

в Законодательное Собрание Приморского края;

г) в течение десяти дней со дня его принятия:

в прокуратуру Приморского края;

в министерство строительства Приморского края;

в министерство имущественных и земельных отношений Приморского края;

которого расположен объект культурного наследия.

4. Настоящий приказ вступает в силу со дня его официального опубликования.

Руководитель инспекции



В.В. Осецкий

Приложение  
к приказу инспекции по охране  
объектов культурного наследия  
Приморского края  
от 31.01.2022 № 37

**Границы территории  
объекта культурного наследия (памятника  
истории и культуры) народов Российской Федерации  
регионального значения «Шкотовский створ маяков  
(маяк, два створных знака)», регистрационный номер  
251821311520005, расположенного по адресу  
(местонахождение): Приморский край,  
полуостров Шкота**

1. Границы территории объекта культурного наследия регионального значения «Шкотовский створ маяков (маяк, два створных знака)» определены тремя участками: Участок 1 (Маяк), Участок 2 (Нижний створный знак), Участок 3 (Верхний створный знак).

1.1. Координаты характерных (поворотных) точек Участка 1 (Маяк) к карте (схеме) границ территории объекта культурного наследия

Обозначение (номер) характерной точки	Координаты характерных точек в системе координат МСК 25		Погрешность положения характерной точки (Mt), м
	X	Y	
1	356125.40	1392673.77	Картометрический метод определения координат Mt=0.02
2	356126.32	1392681.99	
3	356126.71	1392689.16	
4	356125.92	1392698.73	
5	356126.79	1392708.80	
6	356129.01	1392715.12	
7	356134.48	1392721.66	
8	356141.19	1392721.24	
9	356162.74	1392713.36	
10	356165.41	1392712.41	
11	356167.22	1392709.56	
12	356165.41	1392674.53	

13	356161.86	1392660.29
14	356154.01	1392652.02
15	356132.00	1392670.34
1	356125.40	1392673.77

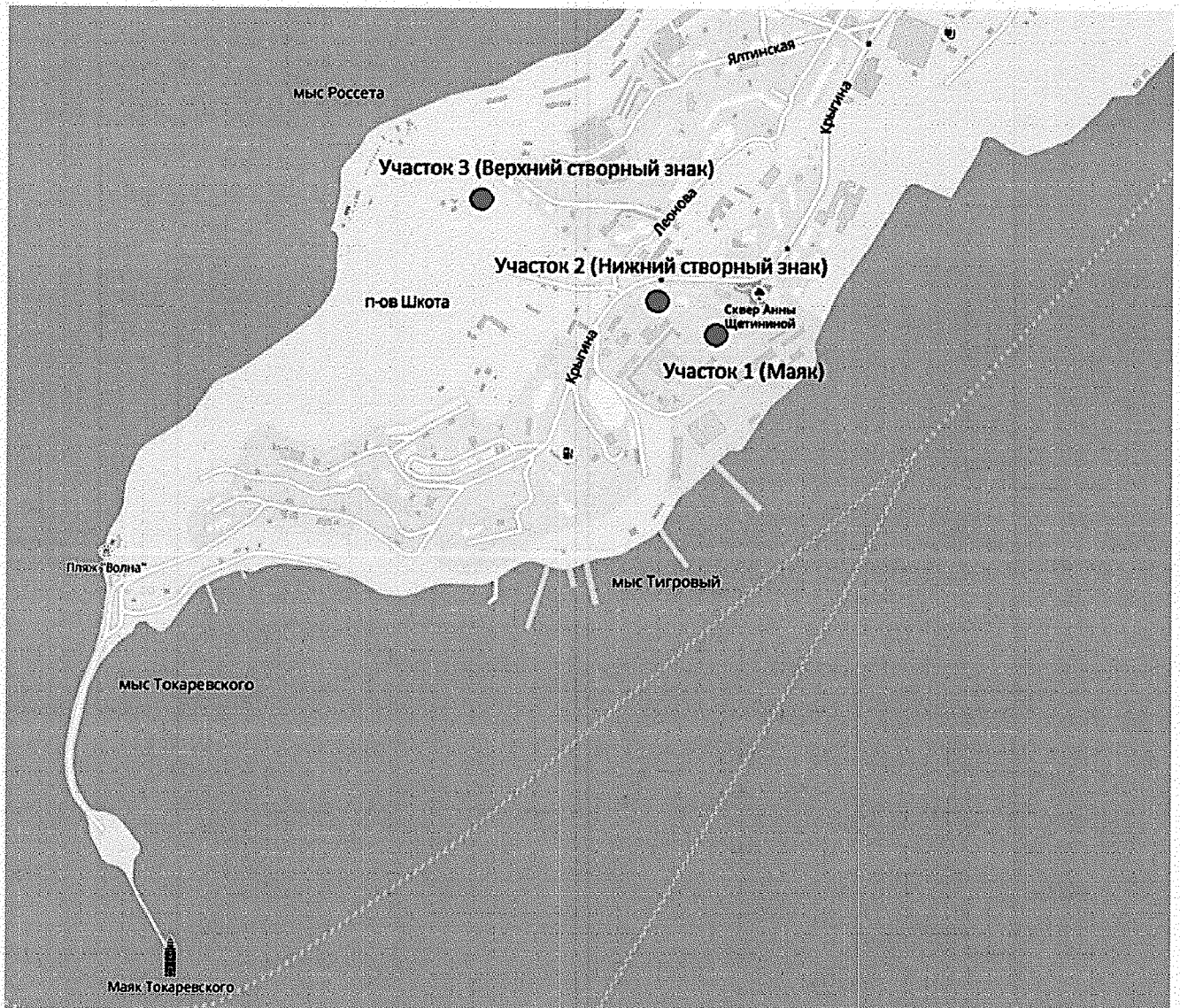
1.2. Координаты характерных (поворотных) точек Участка 2 (Нижний створный знак) к карте (схеме) границ территории объекта культурного наследия

Обозначение (номер) характерной точки	Координаты характерных точек в системе координат МСК 25		Погрешность положения характерной точки (Mt), м
	X	Y	
1	356202.49	1392577.26	Картометрический метод определения координат Mt=0.02
2	356196.43	1392590.04	
3	356207.82	1392594.85	
4	356213.98	1392583.61	
1	356202.49	1392577.26	

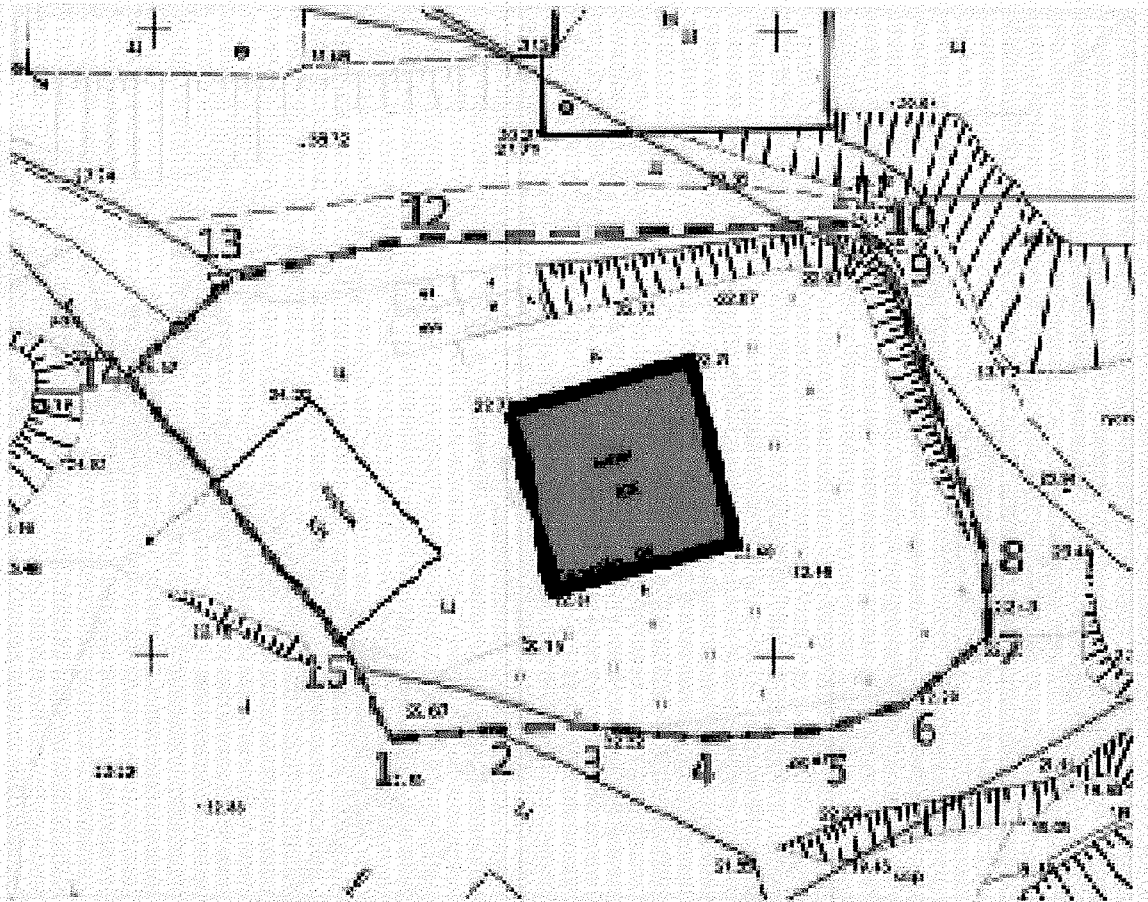
1.3. Координаты характерных (поворотных) точек Участка 3 (Верхний створный знак) к карте (схеме) границ территории объекта культурного наследия

Обозначение (номер) характерной точки	Координаты характерных точек в системе координат МСК 25		Погрешность положения характерной точки (Mt), м
	X	Y	
1	356396.60	1392213.66	Картометрический метод определения координат Mt=0.02
2	356387.08	1392231.97	
3	356405.17	1392241.39	
4	356414.70	1392223.08	
1	356396.60	1392213.66	

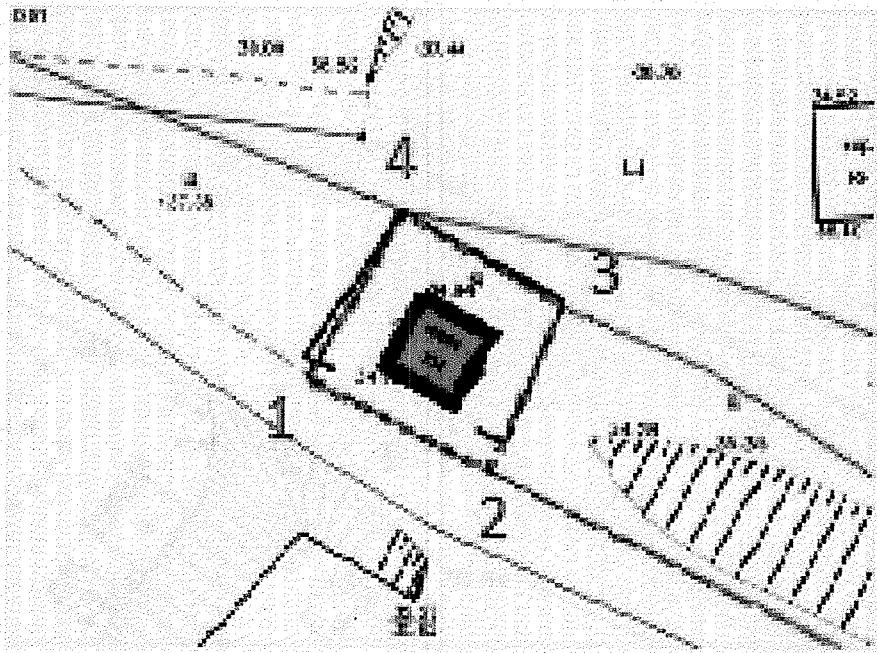
2. Общая карта (схема) границ территории объекта культурного наследия регионального значения «Шкотовский створ маяков (маяк, два створных знака)»



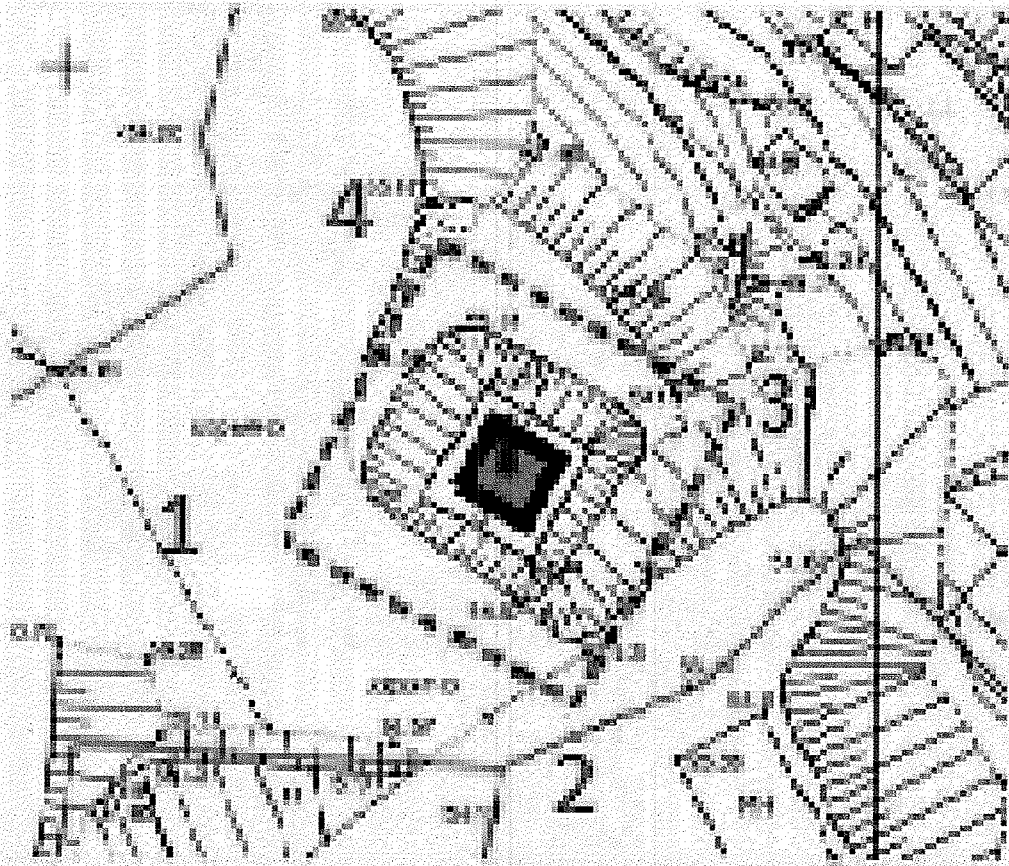
2.1 Карта (схема) границ Участка 1 (Маяк) территории объекта культурного наследия регионального значения «Шкотовский створ маяков (маяк, два створных знака)»



2.2 Карта (схема) границ Участка 2 (Нижний створный знак) территории объекта культурного наследия регионального значения «Шкотовский створ маяков (маяк, два створных знака)»



2.3 Карта (схема) границ Участка 3 (Верхний створный знак) территории объекта культурного наследия регионального значения «Шкотовский створ маяков (маяк, два створных знака)»





### УСЛОВНЫЕ ОБОЗНАЧЕНИЯ



- объект культурного наследия регионального значения «Шкотовский створ маяков (маяк, два створных знака)» (далее – Ансамбль);



-  - граница территории объекта культурного наследия;
- 5 - точка поворота границ территории объекта культурного наследия;
-  - границы земельных участков.