



**ИНСПЕКЦИЯ ПО ОХРАНЕ ОБЪЕКТОВ
КУЛЬТУРНОГО НАСЛЕДИЯ ПРИМОРСКОГО КРАЯ**

ПРИКАЗ

31.01.2022

№ 27

г. Владивосток

**Об утверждении границ территории
объекта культурного наследия (памятника истории
и культуры) народов Российской Федерации
регионального значения «Дом доходный Коркина»,
начало XX века, регистрационный номер
251410150780005, расположенного по адресу
(местонахождение): Приморский край,
г. Владивосток, ул. Светланская, д. 4**

В соответствии с Федеральным законом от 25 июня 2002 года № 73-ФЗ «Об объектах культурного наследия (памятниках истории и культуры) народов Российской Федерации», законом Приморского края от 30 апреля 2015 года № 612-КЗ «Об охране объектов культурного наследия (памятников истории и культуры) народов Российской Федерации на территории Приморского края», постановлением Администрации Приморского края от 02 ноября 2016 года № 514-па «Об утверждении положения об инспекции по охране объектов культурного наследия Приморского края»,

ПРИКАЗЫВАЮ:

1. Утвердить:

границы территории объекта культурного наследия (памятника истории и культуры) народов Российской Федерации регионального значения «Дом доходный Коркина», начало XX века, регистрационный номер 251410150780005, расположенного по адресу (местонахождение): Приморский край, г. Владивосток, ул. Светланская, д. 4, согласно приложению к настоящему приказу;

2. Осуществлять деятельность в границах территории объекта культурного наследия (памятника истории и культуры) народов Российской Федерации регионального значения «Дом доходный Коркина», начало XX века, регистрационный номер 251410150780005, расположенного по адресу (местонахождение): Приморский край, г. Владивосток, ул. Светланская, д. 4, в соответствии с требованиями подпунктов 1, 3 пункта 1 статьи 5.1 Федерального закона от 25 июня 2002 года № 73-ФЗ «Об объектах культурного наследия (памятниках истории и культуры) народов Российской Федерации»;

3. Отделу по государственной охране и сохранению объектов культурного наследия регионального значения инспекции по охране объектов культурного наследия Приморского края обеспечить направление настоящего приказа:

а) в течение трех рабочих дней со дня его принятия в департамент информационной политики Приморского края для официального опубликования;

б) в течение пяти рабочих дней со дня его издания в территориальный орган, осуществляющий государственный кадастровый учет, государственную регистрацию прав, ведение Единого государственного реестра недвижимости и предоставление сведений, содержащихся в Едином государственном реестре недвижимости;

в) в течение семи дней со дня его официального опубликования:

в Главное управление Министерства юстиции Российской Федерации по Приморскому краю для включения в федеральный регистр нормативных правовых актов субъектов Российской Федерации и проведения правовой и антикоррупционной экспертиз;

в Законодательное Собрание Приморского края;

г) в течение десяти дней со дня его принятия:

в прокуратуру Приморского края;

в министерство строительства Приморского края;


в министерство имущественных и земельных отношений Приморского края;

д) в муниципальное образование Приморского края, на территории

которого расположен объект культурного наследия.

4. Настоящий приказ вступает в силу со дня его официального опубликования.

Руководитель инспекции



В.В. Осецкий

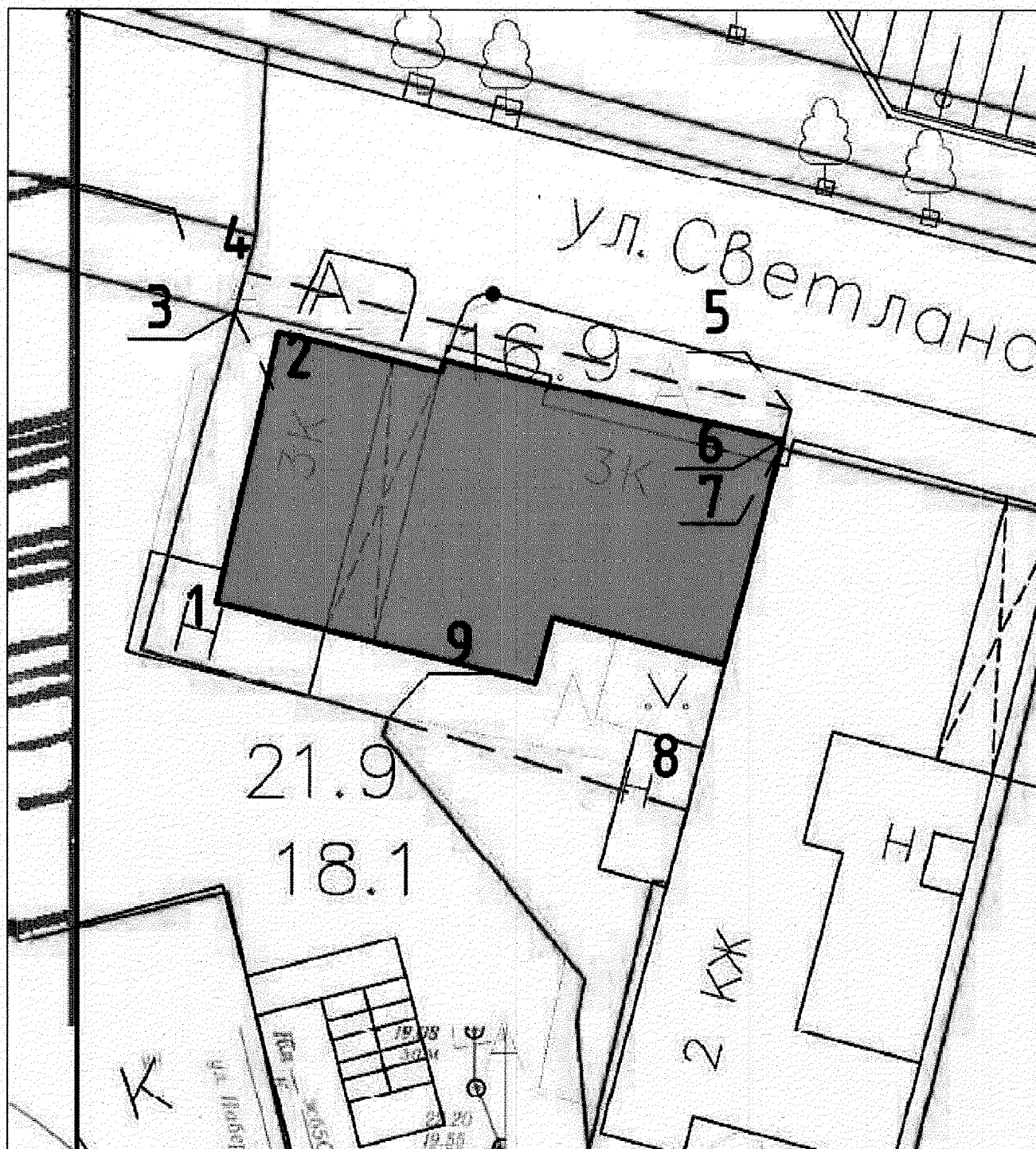
Приложение
к приказу инспекции по охране
объектов культурного наследия
Приморского края
от 31.01.2022 № 27

**Границы территории
объекта культурного наследия (памятника
истории и культуры) народов Российской Федерации
регионального значения «Дом доходный Коркина»,
начало XX века, регистрационный номер
251410150780005, расположенного по адресу
(местонахождение): Приморский край, г. Владивосток,
ул. Светланская, д. 4**


1. Координаты характерных (поворотных) точек к карте (схеме) границ территории объекта культурного наследия регионального значения «Дом доходный Коркина», начало XX века

Обозначение (номер) характерной точки	Координаты характерных точек в системе координат МСК 25		Погрешность положения характерной точки (M _t), м Картометрический метод определения координат
	X	Y	
1	359828.02	1394452.02	0.1
2	359847.64	1394457.07	0.1
3	359847.86	1394457.12	0.1
4	359850.06	1394457.70	0.1
5	359842.54	1394489.37	0.1
6	359840.77	1394488.98	0.1
7	359840.27	1394488.85	0.1
8	359819.28	1394483.73	0.1
9	359824.34	1394466.37	0.1
1	359828.02	1394452.02	0.1

2. Карта (схема) границ территории объекта культурного наследия регионального значения «Дом доходный Коркина», начало XX века



Условные обозначения:



- граница территории объекта культурного наследия

3

- точка поворота границ территории объекта культурного наследия