



**ИНСПЕКЦИЯ ПО ОХРАНЕ ОБЪЕКТОВ
КУЛЬТУРНОГО НАСЛЕДИЯ ПРИМОРСКОГО КРАЯ**

ПРИКАЗ

21.03.2022

№ 111

г. Владивосток

**Об утверждении границ территории
объекта культурного наследия (памятника
истории и культуры) народов Российской
Федерации регионального значения «Памятник
героям–подводникам подлодки Л–19, погибшим в бою
за Родину в 1945 году», 1959 г., регистрационный
номер 251410121860005, расположенного по адресу
(местонахождение): Приморский край,
г. Владивосток, ул. Героев Тихоокеанцев,
Малый Улисс**

В соответствии с Федеральным законом от 25 июня 2002 года № 73-ФЗ «Об объектах культурного наследия (памятниках истории и культуры) народов Российской Федерации», законом Приморского края от 30 апреля 2015 года № 612-КЗ «Об охране объектов культурного наследия (памятников истории и культуры) народов Российской Федерации на территории Приморского края», постановлением Администрации Приморского края от 02 ноября 2016 года № 514-па «Об утверждении положения об инспекции по охране объектов культурного наследия Приморского края»,

ПРИКАЗЫВАЮ:

1. Утвердить:

границы территории объекта культурного наследия (памятника истории и культуры) народов Российской Федерации регионального значения «Памятник героям–подводникам подлодки Л–19, погибшим в бою за Родину в 1945 году», 1959 г., регистрационный номер 251410121860005, расположенного по адресу

(местонахождение): Приморский край, г. Владивосток, ул. Героев Тихоокеанцев, Малый Улисс, согласно приложению к настоящему приказу;

2. Осуществлять деятельность в границах территории объекта культурного наследия (памятника истории и культуры) народов Российской Федерации регионального значения «Памятник героям–подводникам подлодки Л–19, погибшим в бою за Родину в 1945 году», 1959 г., регистрационный номер 251410121860005, расположенного по адресу (местонахождение): Приморский край, г. Владивосток, ул. Героев Тихоокеанцев, Малый Улисс, в соответствии с требованиями подпунктов 1, 3 пункта 1 статьи 5.1 Федерального закона от 25 июня 2002 года № 73-ФЗ «Об объектах культурного наследия (памятниках истории и культуры) народов Российской Федерации»;

3. Отделу по государственной охране и сохранению объектов культурного наследия регионального значения инспекции по охране объектов культурного наследия Приморского края обеспечить направление настоящего приказа:

а) в течение трех рабочих дней со дня его принятия в департамент информационной политики Приморского края для официального опубликования;

б) в течение пяти рабочих дней со дня его издания в территориальный орган, осуществляющий государственный кадастровый учет, государственную регистрацию прав, ведение Единого государственного реестра недвижимости и предоставление сведений, содержащихся в Едином государственном реестре недвижимости;

в) в течение семи дней со дня его официального опубликования:

в Главное управление Министерства юстиции Российской Федерации по Приморскому краю для включения в федеральный регистр нормативных правовых актов субъектов Российской Федерации и проведения правовой и антикоррупционной экспертиз;

в Законодательное Собрание Приморского края;

г) в течение десяти дней со дня его принятия:

в прокуратуру Приморского края;


в министерство строительства Приморского края;

в министерство имущественных и земельных отношений Приморского края;

д) в муниципальное образование Приморского края, на территории которого расположен объект культурного наследия.

4. Настоящий приказ вступает в силу со дня его официального опубликования.

Руководитель инспекции



В.В. Осецкий

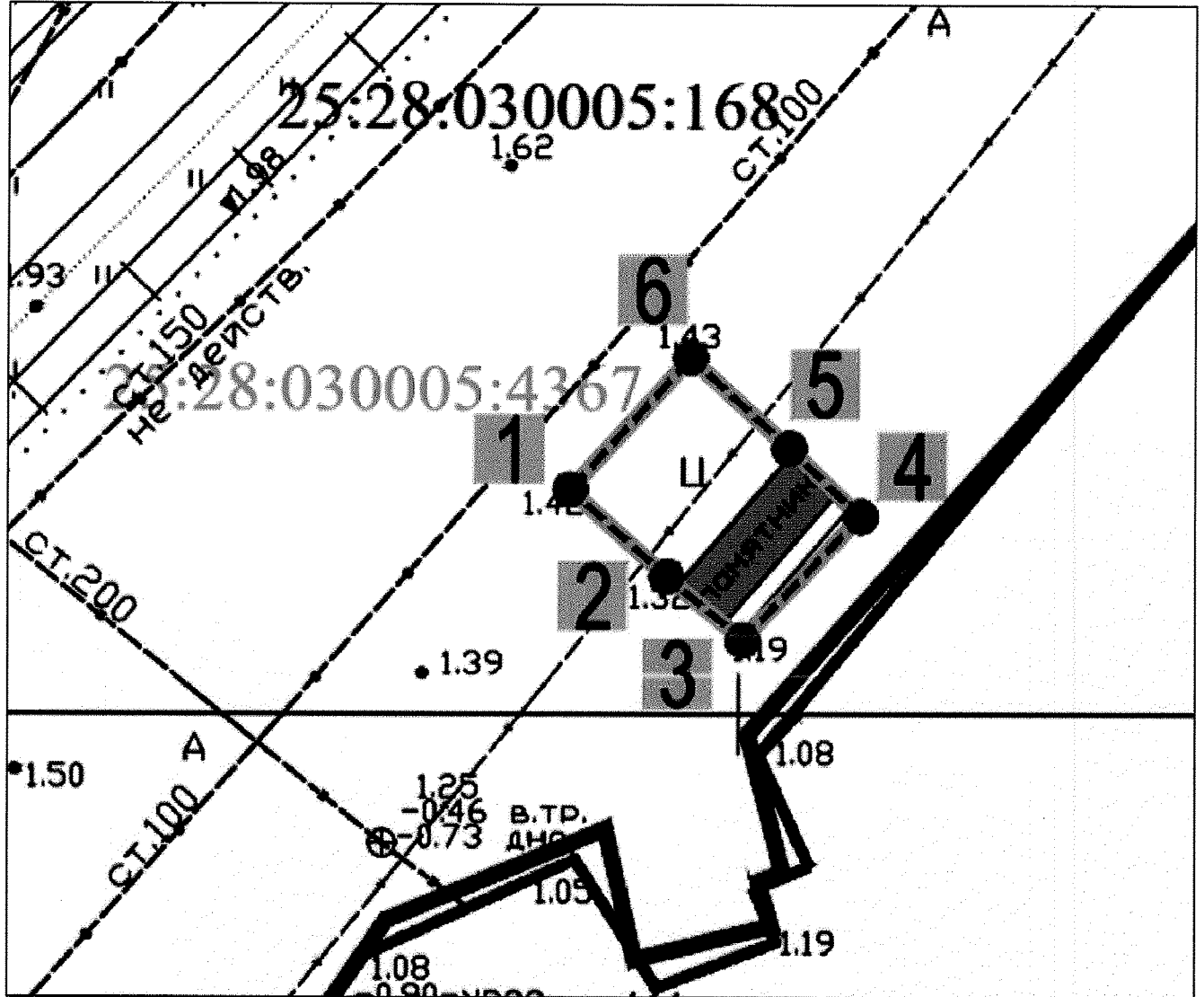
Приложение
к приказу инспекции по охране
объектов культурного наследия
Приморского края
от 21.03.2022 № 111

**Границы территории
объекта культурного наследия (памятника
истории и культуры) народов Российской Федерации
регионального значения «Памятник героям–
подводникам подлодки Л–19, погибшим в бою за
Родину в 1945 году», 1959 г., регистрационный
номер 251410121860005, расположенного по адресу
(местонахождение): Приморский край,
г. Владивосток, ул. Героев Тихоокеанцев,
Малый Улисс**




1. Координаты характерных (поворотных) точек к карте (схеме) границ территории объекта культурного наследия регионального значения «Памятник героям–подводникам подлодки Л–19, погибшим в бою за Родину в 1945 году», 1959 г.

Обозначение (номер) характерной точки	Координаты характерных точек в системе координат МСК 25		Погрешность положения характерной точки (Mt), м Картометрический метод определения координат
	X	Y	
1	356121.15	1397949.51	0.2
2	356117.94	1397953.16	0.2
3	356115.62	1397956.05	0.2
4	356120.31	1397960.40	0.2
5	356122.84	1397957.68	0.2
6	356126.17	1397953.92	0.2
1	356121.15	1397949.51	0.2

2. Карта (схема) границ территории объекта культурного наследия регионального значения «Памятник героям–подводникам подлодки Л–19, погибшим в бою за Родину в 1945 году», 1959 г.



Условные обозначения:

-  - объект культурного наследия
-  - граница территории объекта культурного наследия
-  - точка поворота границ территории объекта культурного наследия