



# ПРАВИТЕЛЬСТВО ПРИМОРСКОГО КРАЯ

## ПОСТАНОВЛЕНИЕ

29.03.2022

г. Владивосток

№ 178-пп


**О внесении изменений в постановление  
Администрации Приморского края  
от 30 ноября 2009 года № 323-па  
«Об утверждении схемы территориального планирования  
Приморского края»**

В соответствии с Градостроительным кодексом Российской Федерации, законами Приморского края от 29 июня 2009 года № 446-КЗ «О градостроительной деятельности на территории Приморского края», от 30 апреля 2015 года № 615-КЗ «О составе, порядке подготовки проекта схемы территориального планирования Приморского края и порядке внесения изменений в схему территориального планирования Приморского края» Правительство Приморского края постановляет:

1. Внести изменения в схему территориального планирования Приморского края, утвержденную постановлением Администрации Приморского края от 30 ноября 2009 года № 323-па «Об утверждении схемы территориального планирования Приморского края», изложив ее в новой редакции согласно приложению к настоящему постановлению.

2. Департаменту информационной политики Приморского края обеспечить официальное опубликование настоящего постановления.

И.о. первого вице-губернатора Приморского края -  
председателя Правительства  
Приморского края



А.А. Волошко

Приложение

к постановлению  
Правительства Приморского края  
от 29.03.2022 № 178-пп

**СХЕМА ТЕРРИТОРИАЛЬНОГО ПЛАНИРОВАНИЯ ПРИМОРСКОГО КРАЯ**

**I. ПОЛОЖЕНИЕ О ТЕРРИТОРИАЛЬНОМ ПЛАНИРОВАНИИ**

**1.1. Сведения о видах, назначении и наименованиях планируемых для размещения объектов регионального значения, их основные характеристики, их местоположение**

**1.1.1. Объекты в области образования и науки**

№ п/п	Атрибутивный номер объекта на карте объектов местного значения	Наименование объекта	Вид объекта	Назначение объекта	Статус объекта	Характеристика объекта		Местоположение объекта	Вид зоны с особыми условиями/ количественный показатель	Срок реализации
						наименование характеристики	количественный показатель			
1	2	3	4	5	6	7	8	9	10	11
1.	1.1	Региональный модельный центр дополнительного образования детей для ГОАУ ДОД	организация дополнительного образования	организация предоставления дополнительного	планируемый к размещению	мест	500	Владивостокский городской округ, г. Владивосток	-	первая очередь реализации схемы территория

1	2	3	4	5	6	7	8	9	10	11
		«ДЮЦ Приморского края»		образования						льного планирования (конец 2030 года) (далее – первая очередь)
2.	1.2	Многопрофильная профессиональная образовательная организация	организация, реализующая программы профессионального и высшего образования	организация предоставления среднего профессионального образования	планируемый к размещению	студентов	350	Артемовский городской округ, г. Артем	-	первая очередь
3.	1.3	Центр непрерывного повышения профессионального мастерства педагогических работников и центр оценки профессионального мастерства и квалификации педагогов	организация, реализующая программы профессионального и высшего образования	организация предоставления дополнительного профессионального образования	планируемый к размещению	объект	1	Владивостокский городской округ, г. Владивосток	-	первая очередь
4.	1.4	Многопрофильная профессиональная образовательная организация	организация, реализующая программы профессионального и высшего образования	организация предоставления среднего профессионального образования	планируемый к размещению	студентов	500	городской округ Большой Камень, г. Большой Камень	-	первая очередь
5.	1.5	Многопрофильная профессиональная образовательная организация	организация, реализующая программы профессионального и высшего образования	организация предоставления среднего профессионального образования	планируемый к размещению	студентов	600	Находкинский городской округ, г. Находка	-	первая очередь
6.	1.6	КГБ ПОУ «Артемовский колледж сервиса и	организация, реализующая программы	организация предоставления среднего	планируемый к реконструкции	студентов	516	Артемовский городской округ, г. Артем	-	расчетный срок реализации

1	2	3	4	5	6	7	8	9	10	11
		дизайна»	профессионального и высшего образования	профессионального образования						хемы территориального планирования (конец 2040 года) (далее – расчетный срок)
7.	1.7	КГБ ПОУ «Владивостокский базовый медицинский колледж»	организация, реализующая программы профессионального и высшего образования	организация предоставления среднего профессионального образования	планируемый к размещению	объект	1	Владивостокский городской округ, г. Владивосток	-	расчетный срок
8.	1.8	Общежитие при КГА ПОУ «Дальневосточный государственный гуманитарно-технический колледж»	организация, реализующая программы профессионального и высшего образования	организация предоставления среднего профессионального образования	планируемый к размещению	студентов	250	Владивостокский городской округ, г. Владивосток	-	расчетный срок
9.	1.9	Общежитие при КГБ ПОУ «Колледж машиностроения и транспорта»	организация, реализующая программы профессионального и высшего образования	организация предоставления среднего профессионального образования	планируемый к размещению	студентов	240	Владивостокский городской округ, г. Владивосток	-	расчетный срок
10.	1.10	Общежитие при КГА ПОУ «Промышленный колледж энергетики и связи»	организация, реализующая программы профессионального и высшего образования	организация предоставления среднего профессионального образования	планируемый к размещению	студентов	50	Владивостокский городской округ, г. Владивосток	-	расчетный срок
11.	1.11	Учебный корпус КГА ПОУ «Дальневосточный государственный гуманитарно-технический	организация, реализующая программы профессионального и высшего образования	организация предоставления среднего профессионального образования	планируемый к размещению	студентов	550	Владивостокский городской округ, г. Владивосток	-	расчетный срок



1	2	3	4	5	6	7	8	9	10	11
		колледж»								
12.	1.12	КГБ ПОУ «Владивостокский базовый медицинский колледж»	организация, реализующая программы профессионального и высшего образования	-	планируемый к ликвидации	объект	1	Владивостокский городской округ, г. Владивосток	-	расчетный срок
13.	1.13	Многопрофильная профессиональная образовательная организация	организация, реализующая программы профессионального и высшего образования	организация предоставления среднего профессионального образования	планируемый к размещению	студентов	300	городской округ Спасск-Дальний, г. Спасск-Дальний	-	расчетный срок
14.	1.14	КГА ПОУ «Промышленно-технологический колледж»	организация, реализующая программы профессионального и высшего образования	организация предоставления среднего профессионального образования	планируемый к реконструкции	студентов	450	Дальнереченский городской округ, г. Дальнереченск	-	расчетный срок
15.	1.15	Общежитие при КГБ ПОУ «Лазовский колледж технологий и туризма»	организация, реализующая программы профессионального и высшего образования	организация предоставления среднего профессионального образования	планируемый к размещению	студентов	50	Лазовский муниципальный округ, с. Лазо	-	расчетный срок
16.	1.16	КГА ПОУ «Лесозаводский индустриальный колледж»	организация, реализующая программы профессионального и высшего образования	организация предоставления среднего профессионального образования	планируемый к реконструкции	студентов	1250	Лесозаводский городской округ, г. Лесозаводск	-	расчетный срок
17.	1.17	Многопрофильная профессиональная образовательная организация	организация, реализующая программы профессионального и высшего образования	организация предоставления среднего профессионального образования	планируемый к размещению	студентов	1000	Надеждинский муниципальный район, Надеждинское сельское поселение, пос. Новый	-	расчетный срок
18.	1.18	КГБ ПОУ «Приморский	организация, реализующая	организация предоставлен	планируемый к	студентов	975	Партизанский городской округ,	-	расчетный срок

1	2	3	4	5	6	7	8	9	10	11
		многопрофильный колледж»	программы профессионального и высшего образования	ия среднего профессионального образования	реконструкции			г. Партизанск		
19.	1.19	Общежитие при КГА ПОУ «Спасский педагогический колледж»	организация, реализующая программы профессионального и высшего образования	организация предоставления среднего профессионального образования	планируемый к размещению	студентов	150	Спасский муниципальный район, Спасское сельское поселение, с. Спасское	-	расчетный срок
20.	1.20	Многопрофильная профессиональная образовательная организация	организация, реализующая программы профессионального и высшего образования	организация предоставления среднего профессионального образования	планируемый к размещению	студентов	350	Уссурийский городской округ, г. Уссурийск	-	расчетный срок
21.	1.21	КГБ ПОУ «Чугуевский колледж сельского хозяйства и сервиса»	организация, реализующая программы профессионального и высшего образования	организация предоставления среднего профессионального образования	планируемый к реконструкции	студентов	300	Чугуевский муниципальный округ, с. Чугуевка	-	расчетный срок

### 1.1.2. Объекты в области здравоохранения

№ п/п	Атрибутивный номер объекта на карте объектов местного значения	Наименование объекта	Вид объекта	Назначение объекта	Статус объекта	Характеристика объекта		Местоположение объекта	Вид зоны с особыми условиями/ количественный показатель	Срок реализации
						наименование характеристики	количественный показатель			
1	2	3	4	5	6	7	8	9	10	11
1.	2.1	КГБУЗ «Анучинская центральная районная больница»	лечебно-профилактическая медицинская организация (кроме санаторно-	создание условий для организации и оказания медицинской помощи	планируемый к размещению	объект	1	Анучинский муниципальный округ, с. Анучино	-	первая очередь

1	2	3	4	5	6	7	8	9	10	11
			курортной), оказывающая медицинскую помощь в стационарных условиях, ее структурное подразделение							
2.	2.2	КГБУЗ «Анучинская центральная районная больница»	лечебно-профилактическая медицинская организация (кроме санаторно-курортной), оказывающая медицинскую помощь в стационарных условиях, ее структурное подразделение	-	планируемый к ликвидации	объект	1	Анучинский муниципальный округ, с. Анучино	-	первая очередь
3.	2.3	Перинатальный центр, создание акушерского стационара III уровня	лечебно-профилактическая медицинская организация (кроме санаторно-курортной), оказывающая медицинскую помощь в стационарных условиях, ее структурное подразделение	создание условий для организации и оказания медицинской помощи	планируемый к размещению	мощность круглосуточного стационара, количество коек	110	Арсеньевский городской округ, г. Арсеньев	-	первая очередь
4.	2.4	Межмуниципальный центр общественного	лечебно-профилактическая	создание условий	планируемый к размещению	объект	1	Арсеньевский городской округ,	-	первая очередь

1	2	3	4	5	6	7	8	9	10	11
		здоровья	ская медицинская организация (кроме санаторно-курортной), оказывающая медицинскую помощь в стационарных условиях, ее структурное подразделение	для организации и оказания медицинской помощи				г. Арсеньев		
5.	2.5	Стационар КГБУЗ «Арсеньевская городская больница» (здание овощехранилища)	лечебно-профилактическая медицинская организация (кроме санаторно-курортной), оказывающая медицинскую помощь в стационарных условиях, ее структурное подразделение	создание условий для организации и оказания медицинской помощи	планируемый к размещению	объект	1	Арсеньевский городской округ, г. Арсеньев	-	первая очередь
6.	2.6	Стационар КГБУЗ «Арсеньевская городская больница» (здание овощехранилища)	лечебно-профилактическая медицинская организация (кроме санаторно-курортной), оказывающая медицинскую помощь в стационарных	-	планируемый к ликвидации	объект	1	Арсеньевский городской округ, г. Арсеньев	-	первая очередь

1	2	3	4	5	6	7	8	9	10	11
			условиях, ее структурное подразделение							
7.	2.7	КГБУЗ «Артемовская городская больница № 2» (КГБУЗ «Артемовский родильный дом»)	лечебно-профилактическая медицинская организация (кроме санаторно-курортной), оказывающая медицинскую помощь в стационарных условиях, ее структурное подразделение	создание условий для организации и оказания медицинской помощи	планируемый к размещению	мощность круглосуточного стационара, количество коек	98	Артемовский городской округ, г. Артем	-	первая очередь
8.	2.8	Межмуниципальный центр общественного здоровья	лечебно-профилактическая медицинская организация (кроме санаторно-курортной), оказывающая медицинскую помощь в стационарных условиях, ее структурное подразделение	создание условий для организации и оказания медицинской помощи	планируемый к размещению	объект	1	Артемовский городской округ, г. Артем	-	первая очередь
9.	2.9	КГБУЗ «Артемовская городская больница № 2» (КГБУЗ «Артемовский родильный дом»)	лечебно-профилактическая медицинская организация (кроме санаторно-	-	планируемый к ликвидации	объект	1	Артемовский городской округ, г. Артем	-	первая очередь

1	2	3	4	5	6	7	8	9	10	11
			курортной), оказывающая медицинскую помощь в стационарных условиях, ее структурное подразделение							
10.	2.10	Противотуберкулезный диспансер	лечебно-профилактическая медицинская организация (кроме санаторно-курортной), оказывающая медицинскую помощь в стационарных условиях, ее структурное подразделение	создание условий для организации и оказания медицинской помощи	планируемый к размещению	мощность круглосуточного стационара, количество коек	150	Владивостокский городской округ, г. Владивосток	-	первая очередь
11.	2.11	Инфекционная больница	лечебно-профилактическая медицинская организация (кроме санаторно-курортной), оказывающая медицинскую помощь в стационарных условиях, ее структурное подразделение	создание условий для организации и оказания медицинской помощи	планируемый к размещению	мощность круглосуточного стационара, количество коек	440	Владивостокский городской округ, г. Владивосток	-	первая очередь
12.	2.12	Детская больница	лечебно-профилактическая	создание условий	планируемый к размещению	мощность круглосуточ	1300	Владивостокский городской округ,	-	первая очередь

1	2	3	4	5	6	7	8	9	10	11
			ская медицинская организация (кроме санаторно-курортной), оказывающая медицинскую помощь в стационарных условиях, ее структурное подразделение	для организации и оказания медицинской помощи		ного стационара, количество коек		г. Владивосток		
13.	2.13	Многопрофильная краевая (региональная) детская больница с детской консультативной поликлиникой	лечебно-профилактическая медицинская организация (кроме санаторно-курортной), оказывающая медицинскую помощь в стационарных условиях, ее структурное подразделение	создание условий для организации и оказания медицинской помощи	планируемый к размещению	мощность медицинской организации по оказанию медицинской помощи амбулаторно, количество посещений в смену	100	Владивостокский городской округ, г. Владивосток	-	первая очередь
						мощность круглосуточного стационара, количество коек	980			
14.	2.14	КГБУЗ «Владивостокская клиническая больница № 1» (здания хирургического и терапевтического корпусов)	лечебно-профилактическая медицинская организация (кроме санаторно-курортной), оказывающая медицинскую помощь в	создание условий для организации и оказания медицинской помощи	планируемый к реконструкции	объект	1	Владивостокский городской округ, г. Владивосток	-	первая очередь

1	2	3	4	5	6	7	8	9	10	11
			стационарных условиях, ее структурное подразделение							
15.	2.15	КГБУЗ «Госпиталь для ветеранов войн» (пристройка к зданию)	лечебно-профилактическая медицинская организация (кроме санаторно-курортной), оказывающая медицинскую помощь в стационарных условиях, ее структурное подразделение	создание условий для организации оказания медицинской помощи	планируемый к реконструкции	мощность круглосуточного стационара, количество коек	266	Владивостокский городской округ, г. Владивосток	-	первая очередь
16.	2.16	КГБУЗ «Владивостокская больница № 3» (в т.ч. пристройка отделения паллиативной помощи)	лечебно-профилактическая медицинская организация (кроме санаторно-курортной), оказывающая медицинскую помощь в стационарных условиях, ее структурное подразделение	создание условий для организации оказания медицинской помощи	планируемый к реконструкции	объект	1	Владивостокский городской округ, пос. Трудовое	-	первая очередь
17.	2.17	Межмуниципальный центр общественного здоровья	лечебно-профилактическая медицинская организация (кроме	создание условий для организации оказания медицинск	планируемый к размещению	объект	1	городской округ Спасск-Дальний, г. Спасск-Дальний	-	первая очередь



1	2	3	4	5	6	7	8	9	10	11
			санаторно-курортной), оказывающая медицинскую помощь в стационарных условиях, ее структурное подразделение	ой помощи						
18.	2.18	Межмуниципальный центр общественного здоровья	лечебно-профилактическая медицинская организация (кроме санаторно-курортной), оказывающая медицинскую помощь в стационарных условиях, ее структурное подразделение	создание условий для организации и оказания медицинской помощи	планируемый к размещению	объект	1	Дальнегорский городской округ, г. Дальнегорск	-	первая очередь
19.	2.19	Межмуниципальный перинатальный центр	лечебно-профилактическая медицинская организация (кроме санаторно-курортной), оказывающая медицинскую помощь в стационарных условиях, ее структурное подразделение	создание условий для организации и оказания медицинской помощи	планируемый к размещению	мощность круглосуточного стационара, количество коек	30	Дальнереченский городской округ, г. Дальнереченск	-	первая очередь
20.	2.20	Межмуниципальный	лечебно-	создание	планируемый	объект	1	Дальнереченский	-	первая

1	2	3	4	5	6	7	8	9	10	11
		центр общественного здоровья	профилактическая медицинская организация (кроме санаторно-курортной), оказывающая медицинскую помощь в стационарных условиях, ее структурное подразделение	условий для организации и оказания медицинской помощи	к размещению			городской округ, г. Дальнереченск		очередь
21.	2.21	КГБУЗ «Красноармейская центральная районная больница»	лечебно-профилактическая медицинская организация (кроме санаторно-курортной), оказывающая медицинскую помощь в стационарных условиях, ее структурное подразделение	создание условий для организации и оказания медицинской помощи	планируемый к размещению	объект	1	Красноармейский муниципальный район, Новопокровское сельское поселение, с. Новопокровка	-	первая очередь
22.	2.22	КГБУЗ «Красноармейская центральная районная больница»	лечебно-профилактическая медицинская организация (кроме санаторно-курортной), оказывающая медицинскую помощь в	-	планируемый к ликвидации	объект	1	Красноармейский муниципальный район, Новопокровское сельское поселение, с. Новопокровка	-	первая очередь

1	2	3	4	5	6	7	8	9	10	11
			стационарных условиях, ее структурное подразделение							
23.	2.23	Участковая больница КГБУЗ «Лазовская центральная районная больница» (Районная больница КГБУЗ «Лазовская центральная районная больница»)	лечебно-профилактическая медицинская организация (кроме санаторно-курортной), оказывающая медицинскую помощь в стационарных условиях, ее структурное подразделение	создание условий для организации и оказания медицинской помощи	планируемый к реконструкции	мощность медицинской организации по оказанию медицинской помощи амбулаторно, количество посещений в смену	300	Лазовский муниципальный округ, пгт Преображение	-	первая очередь
24.	2.24	Поликлиника КГБУЗ «Лазовская центральная районная больница»	лечебно-профилактическая медицинская организация (кроме санаторно-курортной), оказывающая медицинскую помощь в стационарных условиях, ее структурное подразделение	создание условий для организации и оказания медицинской помощи	планируемый к размещению	объект	1	Лазовский муниципальный округ, с. Лазо	-	первая очередь
25.	2.25	Поликлиника КГБУЗ «Лазовская центральная районная больница»	лечебно-профилактическая медицинская организация (кроме	-	планируемый к ликвидации	объект	1	Лазовский муниципальный округ, с. Лазо	-	первая очередь

1	2	3	4	5	6	7	8	9	10	11
			санаторно-курортной), оказывающая медицинскую помощь в стационарных условиях, ее структурное подразделение							
26.	2.26	Межмуниципальный центр общественного здоровья	лечебно-профилактическая медицинская организация (кроме санаторно-курортной), оказывающая медицинскую помощь в стационарных условиях, ее структурное подразделение	создание условий для организации и оказания медицинской помощи	планируемый к размещению	объект	1	Лесозаводский городской округ, г. Лесозаводск	-	первая очередь
27.	2.27	КГБУЗ «Михайловская центральная районная больница»	лечебно-профилактическая медицинская организация (кроме санаторно-курортной), оказывающая медицинскую помощь в стационарных условиях, ее структурное подразделение	создание условий для организации и оказания медицинской помощи	планируемый к размещению	объект	1	Михайловский муниципальный район, Михайловское сельское поселение, с. Михайловка	-	первая очередь
28.	2.28	КГБУЗ «Михайловская	лечебно-	-	планируемый	объект	1	Михайловский	-	первая

1	2	3	4	5	6	7	8	9	10	11
		центральная районная больница»	профилактическая медицинская организация (кроме санаторно-курортной), оказывающая медицинскую помощь в стационарных условиях, ее структурное подразделение		к ликвидации			муниципальный район, Михайловское сельское поселение, с. Михайловка		очередь
29.	2.29	КГБУЗ «Надеждинская центральная районная больница»	лечебно-профилактическая медицинская организация (кроме санаторно-курортной), оказывающая медицинскую помощь в стационарных условиях, ее структурное подразделение	создание условий для организации оказания медицинской помощи	планируемый к размещению	мощность медицинской организации по оказанию медицинской помощи амбулаторно, количество посещений в смену	800	Надеждинский муниципальный район, Надеждинское сельское поселение, с. Вольно-Надеждинское	-	первая очередь
						мощность круглосуточного стационара, количество коек	176			
						мощность дневного стационара, мест	30			
30.	2.30	КГБУЗ «Надеждинская центральная районная больница»	лечебно-профилактическая медицинская организация (кроме	-	планируемый к ликвидации	объект	1	Надеждинский муниципальный район, Надеждинское сельское поселение, с. Вольно-Надеждинское	-	первая очередь

1	2	3	4	5	6	7	8	9	10	11
			санаторно-курортной), оказывающая медицинскую помощь в стационарных условиях, ее структурное подразделение							
31.	2.31	Медицинский центр с диагностической поликлиникой, стационаром, детской поликлиникой, детской больницей, родильным домом	лечебно-профилактическая медицинская организация (кроме санаторно-курортной), оказывающая медицинскую помощь в стационарных условиях, ее структурное подразделение	создание условий для организации и оказания медицинской помощи	планируемый к размещению	объект	1	Находкинский городской округ, г. Находка	-	первая очередь
32.	2.32	Поликлиника КГБУЗ «Находкинская городская больница»	лечебно-профилактическая медицинская организация (кроме санаторно-курортной), оказывающая медицинскую помощь в стационарных условиях, ее структурное подразделение	создание условий для организации и оказания медицинской помощи	планируемый к размещению	объект	1	Находкинский городской округ, г. Находка	-	первая очередь
33.	2.33	Первичное сосудистое	лечебно-	создание	планируемый	объект	1	Находкинский	-	первая

1	2	3	4	5	6	7	8	9	10	11
		отделение КГБУЗ «Находкинская городская больница»	профилактическая медицинская организация (кроме санаторно-курортной), оказывающая медицинскую помощь в стационарных условиях, ее структурное подразделение	условий для организации и оказания медицинской помощи	к размещению			городской округ, г. Находка		очередь
34.	2.34	Межмуниципальный центр общественного здоровья	лечебно-профилактическая медицинская организация (кроме санаторно-курортной), оказывающая медицинскую помощь в стационарных условиях, ее структурное подразделение	создание условий для организации и оказания медицинской помощи	планируемый к размещению	объект	1	Находкинский городской округ, г. Находка	-	первая очередь
35.	2.35	Поликлиника КГБУЗ «Находкинская городская больница»	лечебно-профилактическая медицинская организация (кроме санаторно-курортной), оказывающая медицинскую помощь в	-	планируемый к ликвидации	объект	1	Находкинский городской округ, г. Находка	-	первая очередь

1	2	3	4	5	6	7	8	9	10	11
			стационарных условиях, ее структурное подразделение							
36.	2.36	КГБУЗ «Ольгинская центральная районная больница»	лечебно-профилактическая медицинская организация (кроме санаторно-курортной), оказывающая медицинскую помощь в стационарных условиях, ее структурное подразделение	создание условий для организации и оказания медицинской помощи	планируемый к размещению	объект	1	Ольгинский муниципальный район, Ольгинское городское поселение, пгт Ольга	-	первая очередь
37.	2.37	КГБУЗ «Ольгинская центральная районная больница»	лечебно-профилактическая медицинская организация (кроме санаторно-курортной), оказывающая медицинскую помощь в стационарных условиях, ее структурное подразделение	-	планируемый к ликвидации	объект	1	Ольгинский муниципальный район, Ольгинское городское поселение, пгт Ольга	-	первая очередь
38.	2.38	ГАУЗ «Краевая больница восстановительного лечения», отделение «Евгеньевское» (строительство двух	лечебно-профилактическая медицинская организация (кроме	создание условий для организации и оказания медицинск	планируемый к размещению	объект	1	Ольгинский муниципальный район, с. Щербаковка	-	первая очередь



1	2	3	4	5	6	7	8	9	10	11
		корпусов)	санаторно-курортной), оказывающая медицинскую помощь в стационарных условиях, ее структурное подразделение	ой помощи						
39.	2.39	Инфекционная больница (взамен деревянного здания КГБУЗ «Партизанская районная больница № 1»)	лечебно-профилактическая медицинская организация (кроме санаторно-курортной), оказывающая медицинскую помощь в стационарных условиях, ее структурное подразделение	создание условий для организации и оказания медицинской помощи	планируемый к размещению	объект	1	Партизанский городской округ, г. Партизанск	-	первая очередь
40.	2.40	Межмуниципальный центр общественного здоровья	лечебно-профилактическая медицинская организация (кроме санаторно-курортной), оказывающая медицинскую помощь в стационарных условиях, ее структурное подразделение	создание условий для организации и оказания медицинской помощи	планируемый к размещению	объект	1	Партизанский городской округ, г. Партизанск	-	первая очередь
41.	2.41	Участковая больница	лечебно-	создание	планируемый	объект	1	Пожарский	-	первая

1	2	3	4	5	6	7	8	9	10	11
		КГБУЗ «Пожарская центральная районная больница»	профилактическая медицинская организация (кроме санаторно-курортной), оказывающая медицинскую помощь в стационарных условиях, ее структурное подразделение	условий для организации и оказания медицинской помощи	к размещению			муниципальный район, Красноярское сельское поселение, с. Красный Яр		очередь
42.	2.42	Участковая больница КГБУЗ «Пожарская центральная районная больница»	лечебно-профилактическая медицинская организация (кроме санаторно-курортной), оказывающая медицинскую помощь в стационарных условиях, ее структурное подразделение	-	планируемый к ликвидации	объект	1	Пожарский муниципальный район, Красноярское сельское поселение, с. Красный Яр	-	первая очередь
43.	2.43	Межмуниципальный центр общественного здоровья	лечебно-профилактическая медицинская организация (кроме санаторно-курортной), оказывающая медицинскую помощь в	создание условий для организации и оказания медицинской помощи	планируемый к размещению	объект	1	Уссурийский городской округ, г. Уссурийск	-	первая очередь

1	2	3	4	5	6	7	8	9	10	11
			стационарных условиях, ее структурное подразделение							
44.	2.44	КГБУЗ «Арсеньевская городская больница» (КГБУЗ «Яковлевская центральная районная больница»)	лечебно-профилактическая медицинская организация (кроме санаторно-курортной), оказывающая медицинскую помощь в стационарных условиях, ее структурное подразделение	создание условий для организации и оказания медицинской помощи	планируемый к размещению	объект	1	Яковлевский муниципальный район, Яковлевское сельское поселение, с. Яковлевка	-	первая очередь
45.	2.45	КГБУЗ «Яковлевская центральная районная больница»	лечебно-профилактическая медицинская организация (кроме санаторно-курортной), оказывающая медицинскую помощь в стационарных условиях, ее структурное подразделение	-	планируемый к ликвидации	объект	1	Яковлевский муниципальный район, Яковлевское сельское поселение, с. Яковлевка	-	первая очередь
46.	2.46	Краевая инфекционная больница	лечебно-профилактическая медицинская организация (кроме	создание условий для организации и оказания медицинск	планируемый к размещению	мощность круглосуточного стационара, количество коек	290	Артемовский городской округ, г. Артем	-	расчетный срок

1	2	3	4	5	6	7	8	9	10	11
			санаторно-курортной), оказывающая медицинскую помощь в стационарных условиях, ее структурное подразделение	ой помощи						
47.	2.47	Лечебный корпус КГБУЗ «Краевая детская клиническая больница № 1»	лечебно-профилактическая медицинская организация (кроме санаторно-курортной), оказывающая медицинскую помощь в стационарных условиях, ее структурное подразделение	создание условий для организации и оказания медицинской помощи	планируемый к размещению	мощность круглосуточного стационара, количество коек	150	Владивостокский городской округ, г. Владивосток	-	расчетный срок
48.	2.48	Стационар	лечебно-профилактическая медицинская организация (кроме санаторно-курортной), оказывающая медицинскую помощь в стационарных условиях, ее структурное подразделение	создание условий для организации и оказания медицинской помощи	планируемый к размещению	мощность круглосуточного стационара, количество коек	250	Надеждинский муниципальный район, Надеждинское сельское поселение, пос. Новый	-	расчетный срок
49.	2.49	Лечебно-	лечебно-	создание	планируемый	мощность	1000	Уссурийский	-	расчетный

1	2	3	4	5	6	7	8	9	10	11
		профилактическая медицинская организация, оказывающая медицинскую помощь в стационарных условиях	профилактическая медицинская организация (кроме санаторно-курортной), оказывающая медицинскую помощь в стационарных условиях, ее структурное подразделение	условий для организации и оказания медицинской помощи	к размещению	круглосуточного стационара, количество коек		городской округ, г. Уссурийск		срок
50.	2.50	Стационар	лечебно-профилактическая медицинская организация (кроме санаторно-курортной), оказывающая медицинскую помощь в стационарных условиях, ее структурное подразделение	создание условий для организации и оказания медицинской помощи	планируемый к размещению	мощность круглосуточного стационара, количество коек	100	Шкотовский муниципальный район, Смоляниновское городское поселение, пгт Смоляниново	-	расчетный срок
51.	2.51	КГБУЗ «Шкотовская центральная районная больница»	лечебно-профилактическая медицинская организация (кроме санаторно-курортной), оказывающая медицинскую помощь в	создание условий для организации и оказания медицинской помощи	планируемый к реконструкции	мощность круглосуточного стационара, количество коек число автомобилей скорой медицинской помощи,	100 3	Шкотовский муниципальный район, Шкотовское городское поселение, пгт Шкотово	-	расчетный срок

1	2	3	4	5	6	7	8	9	10	11
			стационарных условиях, ее структурное подразделение			единиц автомобилей				
52.	2.52	Детская поликлиника	лечебно-профилактическая медицинская организация, оказывающая медицинскую помощь в амбулаторных условиях и (или) в условиях дневного стационара	создание условий для организации и оказания медицинской помощи	планируемый к размещению	мощность медицинской организации по оказанию медицинской помощи амбулаторно, количество посещений в смену	100	Анучинский муниципальный округ, с. Анучино	-	первая очередь
53.	2.53	Врачебная амбулатория КГБУЗ «Артемовская городская больница № 2»	лечебно-профилактическая медицинская организация, оказывающая медицинскую помощь в амбулаторных условиях и (или) в условиях дневного стационара	создание условий для организации и оказания медицинской помощи	планируемый к размещению	объект	1	Артемовский городской округ, г. Артем	-	первая очередь
54.	2.54	Врачебная амбулатория КГБУЗ «Артемовская городская больница № 2»	лечебно-профилактическая медицинская организация, оказывающая медицинскую помощь в	-	планируемый к ликвидации	объект	1	Артемовский городской округ, г. Артем	-	первая очередь

1	2	3	4	5	6	7	8	9	10	11
			амбулаторных условиях и (или) в условиях дневного стационара							
55.	2.55	Поликлиника	лечебно-профилактическая медицинская организация, оказывающая медицинскую помощь в амбулаторных условиях и (или) в условиях дневного стационара	создание условий для организации и оказания медицинской помощи	планируемый к размещению	мощность медицинской организации по оказанию медицинской помощи амбулаторно, количество посещений в смену	133	Владивостокский городской округ, г. Владивосток	-	первая очередь
56.	2.56	Поликлиника	лечебно-профилактическая медицинская организация, оказывающая медицинскую помощь в амбулаторных условиях и (или) в условиях дневного стационара	создание условий для организации и оказания медицинской помощи	планируемый к размещению	объект	1	Владивостокский городской округ, г. Владивосток	-	первая очередь
57.	2.57	Детская поликлиника	лечебно-профилактическая медицинская организация, оказывающая	создание условий для организации и оказания медицинск	планируемый к размещению	мощность медицинской организации по оказанию медицинской помощи	510	Владивостокский городской округ, г. Владивосток	-	первая очередь

1	2	3	4	5	6	7	8	9	10	11
			медицинскую помощь в амбулаторных условиях и (или) в условиях дневного стационара	ой помощи		амбулаторно, количество посещений в смену				
58.	2.58	Поликлиника	лечебно-профилактическая медицинская организация, оказывающая медицинскую помощь в амбулаторных условиях и (или) в условиях дневного стационара	создание условий для организации и оказания медицинской помощи	планируемый к размещению	мощность медицинской организации по оказанию медицинской помощи амбулаторно, количество посещений в смену	680	Владивостокский городской округ, г. Владивосток	-	первая очередь
59.	2.59	КГБУЗ «Владивостокская поликлиника № 1»	лечебно-профилактическая медицинская организация, оказывающая медицинскую помощь в амбулаторных условиях и (или) в условиях дневного стационара	создание условий для организации и оказания медицинской помощи	планируемый к размещению	объект	1	Владивостокский городской округ, г. Владивосток	-	первая очередь
60.	2.60	КГБУЗ «Владивостокская детская поликлиника № 5»	лечебно-профилактическая медицинская	создание условий для организации	планируемый к размещению	объект	1	Владивостокский городской округ, г. Владивосток	-	первая очередь



1	2	3	4	5	6	7	8	9	10	11
			организация, оказывающая медицинскую помощь в амбулаторных условиях и (или) в условиях дневного стационара	и оказания медицинской помощи						
61.	2.61	Приморский краевой центр общественного здоровья	лечебно-профилактическая медицинская организация, оказывающая медицинскую помощь в амбулаторных условиях и (или) в условиях дневного стационара	создание условий для организации и оказания медицинской помощи	планируемый к размещению	объект	1	Владивостокский городской округ, г. Владивосток	-	первая очередь
62.	2.62	Детская поликлиника	лечебно-профилактическая медицинская организация, оказывающая медицинскую помощь в амбулаторных условиях и (или) в условиях дневного стационара	создание условий для организации и оказания медицинской помощи	планируемый к размещению	мощность медицинской организации по оказанию медицинской помощи амбулаторно, количество посещений в смену	270	Владивостокский городской округ, г. Владивосток	-	первая очередь
63.	2.63	Поликлиника для взрослых	лечебно-профилактическая	создание условий	планируемый к размещению	объект	1	Владивостокский городской округ,	-	первая очередь

1	2	3	4	5	6	7	8	9	10	11
			ская медицинская организация, оказывающая медицинскую помощь в амбулаторных условиях и (или) в условиях дневного стационара	для организации и оказания медицинской помощи				г. Владивосток		
64.	2.64	Краевой медицинский центр	лечебно-профилактическая медицинская организация, оказывающая медицинскую помощь в амбулаторных условиях и (или) в условиях дневного стационара	создание условий для организации и оказания медицинской помощи	планируемый к размещению	мощность медицинской организации по оказанию медицинской помощи амбулаторно, количество посещений в смену	540	Владивостокский городской округ, г. Владивосток	-	первая очередь
65.	2.65	Женская консультация	лечебно-профилактическая медицинская организация, оказывающая медицинскую помощь в амбулаторных условиях и (или) в условиях дневного стационара	создание условий для организации и оказания медицинской помощи	планируемый к размещению	мощность медицинской организации по оказанию медицинской помощи амбулаторно, количество посещений в смену	100	Владивостокский городской округ, г. Владивосток	-	первая очередь

1	2	3	4	5	6	7	8	9	10	11
66.	2.66	КГБУЗ «Владивостокская поликлиника № 9»	лечебно- профилактиче ская медицинская организация, оказывающая медицинскую помощь в амбулаторных условиях и (или) в условиях дневного стационара	создание условий для организац ии оказания медицинск ой помощи	планируемый к размещению	объект	1	Владивостокский городской округ, г. Владивосток	-	первая очередь
67.	2.67	Поликлиника	лечебно- профилактиче ская медицинская организация, оказывающая медицинскую помощь в амбулаторных условиях и (или) в условиях дневного стационара	создание условий для организац ии оказания медицинск ой помощи	планируемый к размещению	мощность медицинской организации по оказанию медицинской помощи амбулаторно, количество посещений в смену	54	Владивостокский городской округ, г. Владивосток	-	первая очередь
68.	2.68	Поликлиника	лечебно- профилактиче ская медицинская организация, оказывающая медицинскую помощь в амбулаторных условиях и (или) в условиях	создание условий для организац ии оказания медицинск ой помощи	планируемый к размещению	мощность медицинской организации по оказанию медицинской помощи амбулаторно, количество посещений в смену	150	Владивостокский городской округ, г. Владивосток	-	первая очередь

1	2	3	4	5	6	7	8	9	10	11
			дневного стационара							
69.	2.69	Поликлиника КГБУЗ «Владивостокская поликлиника № 9»	лечебно-профилактическая медицинская организация, оказывающая медицинскую помощь в амбулаторных условиях и (или) в условиях дневного стационара	создание условий для организации и оказания медицинской помощи	планируемый к размещению	объект	1	Владивостокский городской округ, пос. Трудовое	-	первая очередь
70.	2.70	КГБУЗ «Владивостокская детская поликлиника № 3»	лечебно-профилактическая медицинская организация, оказывающая медицинскую помощь в амбулаторных условиях и (или) в условиях дневного стационара	создание условий для организации и оказания медицинской помощи	планируемый к размещению	мощность медицинской организации по оказанию медицинской помощи амбулаторно, количество посещений в смену	100	Владивостокский городской округ, пос. Трудовое	-	первая очередь
71.	2.71	Медицинский центр с подстанцией скорой медицинской помощи	лечебно-профилактическая медицинская организация, оказывающая медицинскую помощь в амбулаторных условиях и	создание условий для организации и оказания медицинской помощи	планируемый к размещению	объект	1	Владивостокский городской округ, пос. Трудовое	-	первая очередь

1	2	3	4	5	6	7	8	9	10	11
			(или) в условиях дневного стационара							
72.	2.72	КГБУЗ «Владивостокская детская поликлиника № 3»	лечебно-профилактическая медицинская организация, оказывающая медицинскую помощь в амбулаторных условиях и (или) в условиях дневного стационара	-	планируемый к ликвидации	объект	1	Владивостокский городской округ, пос. Трудовое	-	первая очередь
73.	2.73	Поликлиника КГБУЗ «Владивостокская поликлиника № 9»	лечебно-профилактическая медицинская организация, оказывающая медицинскую помощь в амбулаторных условиях и (или) в условиях дневного стационара	-	планируемый к ликвидации	объект	1	Владивостокский городской округ, пос. Трудовое	-	первая очередь
74.	2.74	Инновационный медицинский центр	лечебно-профилактическая медицинская организация, оказывающая медицинскую помощь в	создание условий для организации и оказания медицинской помощи	планируемый к размещению	объект	1	городской округ Большой Камень, г. Большой Камень	-	первая очередь

1	2	3	4	5	6	7	8	9	10	11
			амбулаторных условиях и (или) в условиях дневного стационара							
75.	2.75	Медицинский центр	лечебно-профилактическая медицинская организация, оказывающая медицинскую помощь в амбулаторных условиях и (или) в условиях дневного стационара	создание условий для организации и оказания медицинской помощи	планируемый к размещению	объект	1	городской округ Спасск-Дальний, г. Спасск-Дальний	-	первая очередь
76.	2.76	Врачебная амбулатория КГБУЗ «Дальнегорская центральная городская больница»	лечебно-профилактическая медицинская организация, оказывающая медицинскую помощь в амбулаторных условиях и (или) в условиях дневного стационара	создание условий для организации и оказания медицинской помощи	планируемый к размещению	объект	1	Дальнегорский городской округ, г. Дальнегорск	-	первая очередь
77.	2.77	Врачебная амбулатория КГБУЗ «Дальнегорская центральная городская больница»	лечебно-профилактическая медицинская организация, оказывающая	создание условий для организации и оказания медицинск	планируемый к размещению	объект	1	Дальнегорский городской округ, г. Дальнегорск	-	первая очередь

1	2	3	4	5	6	7	8	9	10	11
			медицинскую помощь в амбулаторных условиях и (или) в условиях дневного стационара	ой помощи						
78.	2.78	Врачебная амбулатория КГБУЗ «Дальнегорская центральная городская больница»	лечебно-профилактическая медицинская организация, оказывающая медицинскую помощь в амбулаторных условиях и (или) в условиях дневного стационара	-	планируемый к ликвидации	объект	1	Дальнегорский городской округ, г. Дальнегорск	-	первая очередь
79.	2.79	Врачебная амбулатория КГБУЗ «Дальнегорская центральная городская больница»	лечебно-профилактическая медицинская организация, оказывающая медицинскую помощь в амбулаторных условиях и (или) в условиях дневного стационара	-	планируемый к ликвидации	объект	1	Дальнегорский городской округ, г. Дальнегорск	-	первая очередь
80.	2.80	Амбулатория КГБУЗ «Дальнегорская центральная городская больница»	лечебно-профилактическая медицинская	создание условий для организаци	планируемый к размещению	объект	1	Дальнегорский городской округ, с. Краснореченский	-	первая очередь

1	2	3	4	5	6	7	8	9	10	11
			организация, оказывающая медицинскую помощь в амбулаторных условиях и (или) в условиях дневного стационара	и оказания медицинской помощи						
81.	2.81	Амбулатория КГБУЗ «Дальнегорская центральная городская больница»	лечебно-профилактическая медицинская организация, оказывающая медицинскую помощь в амбулаторных условиях и (или) в условиях дневного стационара	-	планируемый к ликвидации	объект	1	Дальнегорский городской округ, с. Краснореченский	-	первая очередь
82.	2.82	Амбулатория КГБУЗ «Дальнегорская центральная городская больница»	лечебно-профилактическая медицинская организация, оказывающая медицинскую помощь в амбулаторных условиях и (или) в условиях дневного стационара	создание условий для организации и оказания медицинской помощи	планируемый к размещению	объект	1	Дальнегорский городской округ, с. Рудная Пристань	-	первая очередь
83.	2.83	Амбулатория КГБУЗ «Дальнегорская	лечебно-профилактическая	-	планируемый к ликвидации	объект	1	Дальнегорский городской округ,	-	первая очередь



1	2	3	4	5	6	7	8	9	10	11
		центральная городская больница»	ская медицинская организация, оказывающая медицинскую помощь в амбулаторных условиях и (или) в условиях дневного стационара					с. Рудная Пристань		
84.	2.84	Врачебная амбулатория КГБУЗ «Красноармейская центральная районная больница» (Участковая больница КГБУЗ «Красноармейская центральная районная больница»)	лечебно-профилактическая медицинская организация, оказывающая медицинскую помощь в амбулаторных условиях и (или) в условиях дневного стационара	создание условий для организации и оказания медицинской помощи	планируемый к реконструкции	объект	1	Красноармейский муниципальный район, Рощинское сельское поселение, с. Рошино	-	первая очередь
85.	2.85	Врачебная амбулатория КГБУЗ «Михайловская центральная районная больница» (Участковая больница КГБУЗ «Михайловская центральная районная больница»)	лечебно-профилактическая медицинская организация, оказывающая медицинскую помощь в амбулаторных условиях и (или) в условиях дневного стационара	создание условий для организации и оказания медицинской помощи	планируемый к реконструкции	объект	1	Михайловский муниципальный район, Ивановское сельское поселение, с. Ивановка	-	первая очередь

1	2	3	4	5	6	7	8	9	10	11
86.	2.86	КГБУЗ «Надеждинская центральная районная больница»	лечебно-профилактическая медицинская организация, оказывающая медицинскую помощь в амбулаторных условиях и (или) в условиях дневного стационара	-	планируемый к ликвидации	объект	1	Надеждинский муниципальный район, Надеждинское сельское поселение, с. Вольно-Надеждинское	-	первая очередь
87.	2.87	Поликлиника для работников нефтегазового комплекса	лечебно-профилактическая медицинская организация, оказывающая медицинскую помощь в амбулаторных условиях и (или) в условиях дневного стационара	создание условий для организации и оказания медицинской помощи	планируемый к размещению	объект	1	Находкинский городской округ, г. Находка	-	первая очередь
88.	2.88	Детская поликлиника	лечебно-профилактическая медицинская организация, оказывающая медицинскую помощь в амбулаторных условиях и (или) в условиях	создание условий для организации и оказания медицинской помощи	планируемый к размещению	мощность медицинской организации по оказанию медицинской помощи амбулаторно, количество посещений в смену	150	Находкинский городской округ, г. Находка	-	первая очередь

1	2	3	4	5	6	7	8	9	10	11
			дневного стационара							
89.	2.89	Врачебная амбулатория КГБУЗ «Октябрьская центральная районная больница» (Поликлиника КГБУЗ «Октябрьская центральная районная больница»)	лечебно-профилактическая медицинская организация, оказывающая медицинскую помощь в амбулаторных условиях и (или) в условиях дневного стационара	создание условий для организации и оказания медицинской помощи	планируемый к реконструкции	объект	1	Октябрьский муниципальный округ, с. Липовцы	-	первая очередь
90.	2.90	Поликлиника с подстанцией скорой медицинской помощи	лечебно-профилактическая медицинская организация, оказывающая медицинскую помощь в амбулаторных условиях и (или) в условиях дневного стационара	создание условий для организации и оказания медицинской помощи	планируемый к размещению	мощность медицинской организации по оказанию медицинской помощи амбулаторно, количество посещений в смену	100	Партизанский муниципальный район, Новолитовское сельское поселение, пос. Волчанец	-	первая очередь
91.	2.91	Врачебная амбулатория КГБУЗ «Пожарская центральная районная больница»	лечебно-профилактическая медицинская организация, оказывающая медицинскую помощь в амбулаторных условиях и	создание условий для организации и оказания медицинской помощи	планируемый к размещению	объект	1	Пожарский муниципальный район, Верхнеперевальское сельское поселение, с. Верхний Перевал	-	первая очередь

1	2	3	4	5	6	7	8	9	10	11
			(или) в условиях дневного стационара							
92.	2.92	Врачебная амбулатория КГБУЗ «Пожарская центральная районная больница»	лечебно-профилактическая медицинская организация, оказывающая медицинскую помощь в амбулаторных условиях и (или) в условиях дневного стационара	-	планируемый к ликвидации	объект	1	Пожарский муниципальный район, Верхнеперевальское сельское поселение, с. Верхний Перевал	-	первая очередь
93.	2.93	Врачебная амбулатория КГБУЗ «Пожарская центральная районная больница»	лечебно-профилактическая медицинская организация, оказывающая медицинскую помощь в амбулаторных условиях и (или) в условиях дневного стационара	создание условий для организации и оказания медицинской помощи	планируемый к размещению	объект	1	Пожарский муниципальный район, Губеровское сельское поселение, с. Новостройка	-	первая очередь
94.	2.94	Врачебная амбулатория КГБУЗ «Пожарская центральная районная больница»	лечебно-профилактическая медицинская организация, оказывающая медицинскую помощь в	-	планируемый к ликвидации	объект	1	Пожарский муниципальный район, Губеровское сельское поселение, с. Новостройка	-	первая очередь

1	2	3	4	5	6	7	8	9	10	11
			амбулаторных условиях и (или) в условиях дневного стационара							
95.	2.95	Врачебная амбулатория КГБУЗ «Пожарская центральная районная больница»	лечебно-профилактическая медицинская организация, оказывающая медицинскую помощь в амбулаторных условиях и (или) в условиях дневного стационара	создание условий для организации и оказания медицинской помощи	планируемый к размещению	объект	1	Пожарский муниципальный район, Пожарское сельское поселение, с. Пожарское	-	первая очередь
96.	2.96	Врачебная амбулатория КГБУЗ «Пожарская центральная районная больница»	лечебно-профилактическая медицинская организация, оказывающая медицинскую помощь в амбулаторных условиях и (или) в условиях дневного стационара	-	планируемый к ликвидации	объект	1	Пожарский муниципальный район, Пожарское сельское поселение, с. Пожарское	-	первая очередь
97.	2.97	Врачебная амбулатория КГБУЗ «Пластунская районная больница»	лечебно-профилактическая медицинская организация, оказывающая	создание условий для организации и оказания медицинск	планируемый к размещению	объект	1	Тернейский муниципальный округ, пгт Терней	-	первая очередь

1	2	3	4	5	6	7	8	9	10	11
			медицинскую помощь в амбулаторных условиях и (или) в условиях дневного стационара	ой помощи						
98.	2.98	Врачебная амбулатория КГБУЗ «Пластунская районная больница»	лечебно-профилактическая медицинская организация, оказывающая медицинскую помощь в амбулаторных условиях и (или) в условиях дневного стационара	-	планируемый к ликвидации	объект	1	Тернейский муниципальный округ, пгт Терней	-	первая очередь
99.	2.99	Врачебная амбулатория КГБУЗ «Хасанская центральная районная больница»	лечебно-профилактическая медицинская организация, оказывающая медицинскую помощь в амбулаторных условиях и (или) в условиях дневного стационара	создание условий для организации и оказания медицинской помощи	планируемый к размещению	объект	1	Хасанский муниципальный район, Барабашское сельское поселение, с. Барабаш	-	первая очередь
100	2.100	Амбулатория КГБУЗ «Хасанская центральная районная больница»	лечебно-профилактическая медицинская	-	планируемый к ликвидации	объект	1	Хасанский муниципальный район, Барабашское сельское поселение,	-	первая очередь

1	2	3	4	5	6	7	8	9	10	11
			организация, оказывающая медицинскую помощь в амбулаторных условиях и (или) в условиях дневного стационара					с. Барабаш		
101	2.101	Амбулатория КГБУЗ «Хасанская центральная районная больница»	лечебно-профилактическая медицинская организация, оказывающая медицинскую помощь в амбулаторных условиях и (или) в условиях дневного стационара	создание условий для организации оказания медицинской помощи	планируемый к размещению	объект	1	Хасанский муниципальный район, Зарубинское городское поселение, пгт Зарубино	-	первая очередь
102	2.102	Амбулатория КГБУЗ «Хасанская центральная районная больница»	лечебно-профилактическая медицинская организация, оказывающая медицинскую помощь в амбулаторных условиях и (или) в условиях дневного стационара	-	планируемый к ликвидации	объект	1	Хасанский муниципальный район, Зарубинское городское поселение, пгт Зарубино	-	первая очередь
103	2.103	Амбулатория КГБУЗ «Хасанская	лечебно-профилактическая	создание условий	планируемый к размещению	объект	1	Хасанский муниципальный	-	первая очередь

1	2	3	4	5	6	7	8	9	10	11
		центральная районная больница»	ская медицинская организация, оказывающая медицинскую помощь в амбулаторных условиях и (или) в условиях дневного стационара	для организации и оказания медицинской помощи				район, Краскинское городское поселение, пгт Краскино		
104	2.104	Амбулатория КГБУЗ «Хасанская центральная районная больница»	лечебно-профилактическая медицинская организация, оказывающая медицинскую помощь в амбулаторных условиях и (или) в условиях дневного стационара	-	планируемый к ликвидации	объект	1	Хасанский муниципальный район, Краскинское городское поселение, пгт Краскино	-	первая очередь
105	2.105	Врачебная амбулатория КГБУЗ «Черниговская центральная районная больница» (Поликлиника №2 КГБУЗ «Черниговская центральная районная больница»)	лечебно-профилактическая медицинская организация, оказывающая медицинскую помощь в амбулаторных условиях и (или) в условиях дневного стационара	создание условий для организации и оказания медицинской помощи	планируемый к реконструкции	объект	1	Черниговский муниципальный район, Сибирцевское городское поселение, пгт Сибирцево	-	первая очередь



1	2	3	4	5	6	7	8	9	10	11
106	2.106	Врачебная амбулатория/отделение общей врачебной практики КГБУЗ «Анучинская центральная районная больница»	лечебно-профилактическая медицинская организация, оказывающая медицинскую помощь в амбулаторных условиях и (или) в условиях дневного стационара	создание условий для организации оказания медицинской помощи	планируемый к размещению	объект	1	Анучинский муниципальный округ, с. Гражданка	-	расчетный срок
107	2.107	Врачебная амбулатория	лечебно-профилактическая медицинская организация, оказывающая медицинскую помощь в амбулаторных условиях и (или) в условиях дневного стационара	создание условий для организации оказания медицинской помощи	планируемый к размещению	мощность медицинской организации по оказанию медицинской помощи амбулаторно, количество посещений в смену	200	Артемовский городской округ, г. Артем	-	расчетный срок
108	2.108	Врачебная амбулатория/отделение общей врачебной практики КГБУЗ «Дальнереченская центральная городская больница»	лечебно-профилактическая медицинская организация, оказывающая медицинскую помощь в амбулаторных условиях и (или) в условиях	создание условий для организации оказания медицинской помощи	планируемый к размещению	объект	1	Дальнереченский муниципальный район, Веденкинское сельское поселение, с. Веденка	-	расчетный срок

1	2	3	4	5	6	7	8	9	10	11
			дневного стационара							
109	2.109	Врачебная амбулатория/отделение общей врачебной практики КГБУЗ «Дальнереченская центральная городская больница»	лечебно-профилактическая медицинская организация, оказывающая медицинскую помощь в амбулаторных условиях и (или) в условиях дневного стационара	создание условий для организации и оказания медицинской помощи	планируемый к размещению	объект	1	Дальнереченский муниципальный район, Сальское сельское поселение, с. Сальское	-	расчетный срок
110	2.110	Врачебная амбулатория/отделение общей врачебной практики КГБУЗ «Красноармейская центральная районная больница»	лечебно-профилактическая медицинская организация, оказывающая медицинскую помощь в амбулаторных условиях и (или) в условиях дневного стационара	создание условий для организации и оказания медицинской помощи	планируемый к размещению	объект	1	Красноармейский муниципальный район, Вострецовское сельское поселение, с. Вострецово	-	расчетный срок
111	2.111	Врачебная амбулатория/отделение общей врачебной практики КГБУЗ «Лазовская центральная районная больница»	лечебно-профилактическая медицинская организация, оказывающая медицинскую помощь в амбулаторных условиях и	создание условий для организации и оказания медицинской помощи	планируемый к размещению	объект	1	Лазовский муниципальный округ, с. Беневское	-	расчетный срок

1	2	3	4	5	6	7	8	9	10	11
			(или) в условиях дневного стационара							
112	2.112	Врачебная амбулатория/отделение общей врачебной практики КГБУЗ «Михайловская центральная районная больница»	лечебно-профилактическая медицинская организация, оказывающая медицинскую помощь в амбулаторных условиях и (или) в условиях дневного стационара	создание условий для организации и оказания медицинской помощи	планируемый к размещению	объект	1	Михайловский муниципальный район, Осиновское сельское поселение, с. Осиновка	-	расчетный срок
113	2.113	Врачебная амбулатория/отделение общей врачебной практики КГБУЗ «Михайловская центральная районная больница»	лечебно-профилактическая медицинская организация, оказывающая медицинскую помощь в амбулаторных условиях и (или) в условиях дневного стационара	создание условий для организации и оказания медицинской помощи	планируемый к размещению	объект	1	Михайловский муниципальный район, Сунятсенское сельское поселение, с. Первомайское	-	расчетный срок
114	2.114	Поликлиника	лечебно-профилактическая медицинская организация, оказывающая медицинскую помощь в	создание условий для организации и оказания медицинской помощи	планируемый к размещению	мощность медицинской организации по оказанию медицинской помощи амбулаторно, количество	350	Надеждинский муниципальный район, Надеждинское сельское поселение, пос. Де-Фриз	-	расчетный срок

1	2	3	4	5	6	7	8	9	10	11
			амбулаторных условиях и (или) в условиях дневного стационара			посещений в смену				
115	2.115	Врачебная амбулатория КГБУЗ «Надеждинская центральная районная больница»	лечебно-профилактическая медицинская организация, оказывающая медицинскую помощь в амбулаторных условиях и (или) в условиях дневного стационара	создание условий для организации и оказания медицинской помощи	планируемый к размещению	объект	1	Надеждинский муниципальный район, Надеждинское сельское поселение, пос. Зима Южная	-	расчетный срок
116	2.116	Поликлиника для взрослых	лечебно-профилактическая медицинская организация, оказывающая медицинскую помощь в амбулаторных условиях и (или) в условиях дневного стационара	создание условий для организации и оказания медицинской помощи	планируемый к размещению	мощность медицинской организации по оказанию медицинской помощи амбулаторно, количество посещений в смену	100	Надеждинский муниципальный район, Надеждинское сельское поселение, пос. Новый	-	расчетный срок
117	2.117	Детская поликлиника	лечебно-профилактическая медицинская организация, оказывающая	создание условий для организации и оказания медицинск	планируемый к размещению	мощность медицинской организации по оказанию медицинской помощи	100	Надеждинский муниципальный район, Надеждинское сельское поселение, пос. Новый	-	расчетный срок

1	2	3	4	5	6	7	8	9	10	11
			медицинскую помощь в амбулаторных условиях и (или) в условиях дневного стационара	ой помощи		амбулаторно, количество посещений в смену				
118	2.118	Поликлиника	лечебно-профилактическая медицинская организация, оказывающая медицинскую помощь в амбулаторных условиях и (или) в условиях дневного стационара	создание условий для организации и оказания медицинской помощи	планируемый к размещению	мощность медицинской организации по оказанию медицинской помощи амбулаторно, количество посещений в смену	250	Надеждинский муниципальный район, Надеждинское сельское поселение, пос. Соловей-Ключ	-	расчетный срок
119	2.119	Врачебная амбулатория/отделение общей врачебной практики КГБУЗ «Надеждинская центральная районная больница»	лечебно-профилактическая медицинская организация, оказывающая медицинскую помощь в амбулаторных условиях и (или) в условиях дневного стационара	создание условий для организации и оказания медицинской помощи	планируемый к размещению	объект	1	Надеждинский муниципальный район, Надеждинское сельское поселение, с. Кипарисово	-	расчетный срок
120	2.120	Поликлиника	лечебно-профилактическая медицинская	создание условий для организации	планируемый к размещению	мощность медицинской организации по оказанию	380	Надеждинский муниципальный район, Надеждинское сельское поселение,	-	расчетный срок

1	2	3	4	5	6	7	8	9	10	11
			организация, оказывающая медицинскую помощь в амбулаторных условиях и (или) в условиях дневного стационара	и оказания медицинской помощи		медицинской помощи амбулаторно, количество посещений в смену		с. Прохладное		
121	2.121	Врачебная амбулатория/отделение общей врачебной практики КГБУЗ «Надеждинская центральная районная больница»	лечебно-профилактическая медицинская организация, оказывающая медицинскую помощь в амбулаторных условиях и (или) в условиях дневного стационара	создание условий для организации и оказания медицинской помощи	планируемый к размещению	объект	1	Надеждинский муниципальный район, Раздольненское сельское поселение, пос. Алексеевка	-	расчетный срок
122	2.122	Врачебная амбулатория/отделение общей врачебной практики КГБУЗ «Октябрьская центральная районная больница»	лечебно-профилактическая медицинская организация, оказывающая медицинскую помощь в амбулаторных условиях и (или) в условиях дневного стационара	создание условий для организации и оказания медицинской помощи	планируемый к размещению	объект	1	Октябрьский муниципальный округ, с. Струговка	-	расчетный срок
123	2.123	Врачебная амбулатория/отделение	лечебно-профилактическая	создание условий	планируемый к размещению	объект	1	Ольгинский муниципальный	-	расчетный срок

1	2	3	4	5	6	7	8	9	10	11
		общей врачебной практики КГБУЗ «Ольгинская центральная районная больница»	ская медицинская организация, оказывающая медицинскую помощь в амбулаторных условиях и (или) в условиях дневного стационара	для организаци и оказания медицинск ой помощи				район, Моряк-Рыболовское сельское поселение, пос. Моряк-Рыболов		
124	2.124	Врачебная амбулатория/отделение общей врачебной практики КГБУЗ «Партизанская центральная районная больница»	лечебно-профилактическая медицинская организация, оказывающая медицинскую помощь в амбулаторных условиях и (или) в условиях дневного стационара	создание условий для организаци и оказания медицинск ой помощи	планируемый к размещению	объект	1	Партизанский муниципальный район, Новицкое сельское поселение, с. Новицкое	-	расчетный срок
125	2.125	Врачебная амбулатория/отделение общей врачебной практики КГБУЗ «Партизанская центральная районная больница»	лечебно-профилактическая медицинская организация, оказывающая медицинскую помощь в амбулаторных условиях и (или) в условиях дневного стационара	создание условий для организаци и оказания медицинск ой помощи	планируемый к размещению	объект	1	Партизанский муниципальный район, Новицкое сельское поселение, с. Фроловка	-	расчетный срок

1	2	3	4	5	6	7	8	9	10	11
126	2.126	Врачебная амбулатория/отделение общей врачебной практики КГБУЗ «Спасская центральная районная поликлиника»	лечебно-профилактическая медицинская организация, оказывающая медицинскую помощь в амбулаторных условиях и (или) в условиях дневного стационара	создание условий для организации и оказания медицинской помощи	планируемый к размещению	объект	1	Спасский муниципальный район, Краснокутское сельское поселение, с. Красный Кут	-	расчетный срок
127	2.127	Врачебная амбулатория/отделение общей врачебной практики КГБУЗ «Спасская центральная районная поликлиника»	лечебно-профилактическая медицинская организация, оказывающая медицинскую помощь в амбулаторных условиях и (или) в условиях дневного стационара	создание условий для организации и оказания медицинской помощи	планируемый к размещению	объект	1	Спасский муниципальный район, Прохорское сельское поселение, с. Прохоры	-	расчетный срок
128	2.128	Лечебно-профилактическая медицинская организация, оказывающая медицинскую помощь в амбулаторных условиях и (или) в условиях дневного стационара	лечебно-профилактическая медицинская организация, оказывающая медицинскую помощь в амбулаторных условиях и (или) в условиях	создание условий для организации и оказания медицинской помощи	планируемый к размещению	мощность медицинской организации по оказанию медицинской помощи амбулаторно, количество посещений в смену	2500	Уссурийский городской округ, г. Уссурийск	-	расчетный срок



1	2	3	4	5	6	7	8	9	10	11
			дневного стационара							
129	2.129	Врачебная амбулатория/отделение общей врачебной практики КГБУЗ «Уссурийская центральная городская больница»	лечебно-профилактическая медицинская организация, оказывающая медицинскую помощь в амбулаторных условиях и (или) в условиях дневного стационара	создание условий для организации и оказания медицинской помощи	планируемый к размещению	объект	1	Уссурийский городской округ, с. Корсаковка	-	расчетный срок
130	2.130	Врачебная амбулатория/отделение общей врачебной практики КГБУЗ «Уссурийская центральная городская больница»	лечебно-профилактическая медицинская организация, оказывающая медицинскую помощь в амбулаторных условиях и (или) в условиях дневного стационара	создание условий для организации и оказания медицинской помощи	планируемый к размещению	объект	1	Уссурийский городской округ, с. Раковка	-	расчетный срок
131	2.131	Врачебная амбулатория/отделение общей врачебной практики КГБУЗ «Ханкайская центральная районная больница»	лечебно-профилактическая медицинская организация, оказывающая медицинскую помощь в амбулаторных условиях и	создание условий для организации и оказания медицинской помощи	планируемый к размещению	объект	1	Ханкайский муниципальный округ, с. Ильинка	-	расчетный срок

1	2	3	4	5	6	7	8	9	10	11
			(или) в условиях дневного стационара							
132	2.132	Врачебная амбулатория/отделение общей врачебной практики КГБУЗ «Хасанская центральная районная больница»	лечебно-профилактическая медицинская организация, оказывающая медицинскую помощь в амбулаторных условиях и (или) в условиях дневного стационара	создание условий для организации и оказания медицинской помощи	планируемый к размещению	объект	1	Хасанский муниципальный район, Безверховское сельское поселение, с. Безверхово	-	расчетный срок
133	2.133	Врачебная амбулатория/отделение общей врачебной практики КГБУЗ «Хасанская центральная районная больница»	лечебно-профилактическая медицинская организация, оказывающая медицинскую помощь в амбулаторных условиях и (или) в условиях дневного стационара	создание условий для организации и оказания медицинской помощи	планируемый к размещению	объект	1	Хасанский муниципальный район, Посьетское городское поселение, пгт Посьет	-	расчетный срок
134	2.134	Врачебная амбулатория/отделение общей врачебной практики КГБУЗ «Хасанская центральная районная больница»	лечебно-профилактическая медицинская организация, оказывающая медицинскую помощь в	создание условий для организации и оказания медицинской помощи	планируемый к размещению	объект	1	Хасанский муниципальный район, Приморское городское поселение, пгт Приморский	-	расчетный срок

1	2	3	4	5	6	7	8	9	10	11
			амбулаторных условиях и (или) в условиях дневного стационара							
135	2.135	Врачебная амбулатория/отделение общей врачебной практики КГБУЗ «Хорольская центральная районная больница»	лечебно-профилактическая медицинская организация, оказывающая медицинскую помощь в амбулаторных условиях и (или) в условиях дневного стационара	создание условий для организации и оказания медицинской помощи	планируемый к размещению	объект	1	Хорольский муниципальный округ, с. Новодевица	-	расчетный срок
136	2.136	Врачебная амбулатория/отделение общей врачебной практики КГБУЗ «Черниговская центральная районная больница»	лечебно-профилактическая медицинская организация, оказывающая медицинскую помощь в амбулаторных условиях и (или) в условиях дневного стационара	создание условий для организации и оказания медицинской помощи	планируемый к размещению	объект	1	Черниговский муниципальный район, Снегуровское сельское поселение, с. Снегуровка	-	расчетный срок
137	2.137	Врачебная амбулатория/отделение общей врачебной практики КГБУЗ «Чугуевская центральная районная	лечебно-профилактическая медицинская организация, оказывающая	создание условий для организации и оказания медицинск	планируемый к размещению	объект	1	Чугуевский муниципальный округ, с. Булыга-Фадеево	-	расчетный срок

1	2	3	4	5	6	7	8	9	10	11
		больница»	медицинскую помощь в амбулаторных условиях и (или) в условиях дневного стационара	ой помощи						
138	2.138	Врачебная амбулатория/отделение общей врачебной практики КГБУЗ «Чугуевская центральная районная больница»	лечебно-профилактическая медицинская организация, оказывающая медицинскую помощь в амбулаторных условиях и (или) в условиях дневного стационара	создание условий для организации и оказания медицинской помощи	планируемый к размещению	объект	1	Чугуевский муниципальный округ, с. Соколовка	-	расчетный срок
139	2.139	Врачебная амбулатория/отделение общей врачебной практики КГБУЗ «Чугуевская центральная районная больница»	лечебно-профилактическая медицинская организация, оказывающая медицинскую помощь в амбулаторных условиях и (или) в условиях дневного стационара	создание условий для организации и оказания медицинской помощи	планируемый к размещению	объект	1	Чугуевский муниципальный округ, с. Шумный	-	расчетный срок
140	2.140	Врачебная амбулатория/отделение общей врачебной практики КГБУЗ	лечебно-профилактическая медицинская	создание условий для организации	планируемый к размещению	объект	1	Шкотовский муниципальный район, Новонежинское	-	расчетный срок

1	2	3	4	5	6	7	8	9	10	11
		«Шкотовская центральная районная больница»	организация, оказывающая медицинскую помощь в амбулаторных условиях и (или) в условиях дневного стационара	и оказания медицинской помощи				сельское поселение, с. Анисимовка		
141	2.141	Поликлиника	лечебно-профилактическая медицинская организация, оказывающая медицинскую помощь в амбулаторных условиях и (или) в условиях дневного стационара	создание условий для организации и оказания медицинской помощи	планируемый к размещению	мощность медицинской организации по оказанию медицинской помощи амбулаторно, количество посещений в смену	250	Шкотовский муниципальный район, Смоляниновское городское поселение, пгт Смоляниново	-	расчетный срок
142	2.142	Поликлиника	лечебно-профилактическая медицинская организация, оказывающая медицинскую помощь в амбулаторных условиях и (или) в условиях дневного стационара	создание условий для организации и оказания медицинской помощи	планируемый к размещению	мощность медицинской организации по оказанию медицинской помощи амбулаторно, количество посещений в смену	250	Шкотовский муниципальный район, Шкотовское городское поселение, пгт Шкотово	-	расчетный срок
143	2.143	Врачебная амбулатория/отделение	лечебно-профилактическая	создание условий	планируемый к размещению	объект	1	Шкотовский муниципальный	-	расчетный срок

1	2	3	4	5	6	7	8	9	10	11
		общей врачебной практики КГБУЗ «Шкотовская центральная районная больница»	ская медицинская организация, оказывающая медицинскую помощь в амбулаторных условиях и (или) в условиях дневного стационара	для организации и оказания медицинской помощи				район, Штыковское сельское поселение, пос. Штыково		
144	2.144	Врачебная амбулатория/отделение общей врачебной практики КГБУЗ «Шкотовская центральная районная больница»	лечебно-профилактическая медицинская организация, оказывающая медицинскую помощь в амбулаторных условиях и (или) в условиях дневного стационара	создание условий для организации и оказания медицинской помощи	планируемый к размещению	объект	1	Шкотовский муниципальный район, Штыковское сельское поселение, с. Многоудобное	-	расчетный срок
145	2.145	Врачебная амбулатория/отделение общей врачебной практики КГБУЗ «Яковлевская центральная районная больница»	лечебно-профилактическая медицинская организация, оказывающая медицинскую помощь в амбулаторных условиях и (или) в условиях дневного стационара	создание условий для организации и оказания медицинской помощи	планируемый к размещению	объект	1	Яковлевский муниципальный район, Варфоломеевское сельское поселение, ж.-д. ст. Варфоломеевка	-	расчетный срок

1	2	3	4	5	6	7	8	9	10	11
146	2.146	Патологоанатомическое отделение КГБУЗ «Арсеньевская городская больница»	медицинская организация особого типа	создание условий для организации и оказания медицинской помощи	планируемый к реконструкции	объект	1	Арсеньевский городской округ, г. Арсеньев	-	первая очередь
147	2.147	Здание патологоанатомической службы и службы судебно-медицинской экспертизы	медицинская организация особого типа	создание условий для организации и оказания медицинской помощи	планируемый к размещению	объект	1	Партизанский городской округ, г. Партизанск	-	первая очередь
148	2.148	Центр ядерной медицины с научно-исследовательским блоком	клиники научных и научно-исследовательских организаций, организаций профессионального образования	создание условий для организации и оказания медицинской помощи	планируемый к размещению	объект	1	Владивостокский городской округ, пос. Русский	-	первая очередь
149	2.149	ФАП КГБУЗ «Анучинская центральная районная больница»	обособленное структурное подразделение медицинской организации, оказывающей первичную медико-санитарную помощь	-	планируемый к ликвидации	объект	1	Анучинский муниципальный округ, с. Гражданка	-	первая очередь
150	2.150	ФАП	обособленное структурное подразделение медицинской организации, оказывающей	создание условий для организации и оказания медицинск	планируемый к размещению	мощность медицинской организации по оказанию медицинской помощи	20	Владивостокский городской округ, г. Владивосток	-	первая очередь

1	2	3	4	5	6	7	8	9	10	11
			первичную медико-санитарную помощь	ой помощи		амбулаторно, количество посещений в смену				
151	2.151	ФАП	обособленное структурное подразделение медицинской организации, оказывающей первичную медико-санитарную помощь	создание условий для организации и оказания медицинской помощи	планируемый к размещению	мощность медицинской организации по оказанию медицинской помощи амбулаторно, количество посещений в смену	32	Владивостокский городской округ, г. Владивосток	-	первая очередь
152	2.152	ФАП КГБУЗ «Дальнегорская центральная городская больница»	обособленное структурное подразделение медицинской организации, оказывающей первичную медико-санитарную помощь	создание условий для организации и оказания медицинской помощи	планируемый к размещению	объект	1	Дальнегорский городской округ, дер. Мономахово	-	первая очередь
153	2.153	ФАП КГБУЗ «Дальнереченская центральная городская больница»	обособленное структурное подразделение медицинской организации, оказывающей первичную медико-санитарную помощь	-	планируемый к ликвидации	объект	1	Дальнереченский муниципальный район, Веденкинское сельское поселение, с. Веденка	-	первая очередь
154	2.154	ФАП КГБУЗ «Дальнереченская центральная городская больница»	обособленное структурное подразделение медицинской организации, оказывающей	создание условий для организации и оказания медицинск	планируемый к размещению	объект	1	Дальнереченский муниципальный район, Малиновское сельское поселение, с. Любитовка	-	первая очередь



1	2	3	4	5	6	7	8	9	10	11
			первичную медико-санитарную помощь	ой помощи						
155	2.155	ФАП КГБУЗ «Дальнереченская центральная городская больница»	обособленное структурное подразделение медицинской организации, оказывающей первичную медико-санитарную помощь	-	планируемый к ликвидации	объект	1	Дальнереченский муниципальный район, Малиновское сельское поселение, с. Любитовка	-	первая очередь
156	2.156	ФАП КГБУЗ «Дальнереченская центральная городская больница»	обособленное структурное подразделение медицинской организации, оказывающей первичную медико-санитарную помощь	создание условий для организации и оказания медицинской помощи	планируемый к размещению	объект	1	Дальнереченский муниципальный район, Рождественское сельское поселение, пос. Филино	-	первая очередь
157	2.157	ФАП КГБУЗ «Дальнереченская центральная городская больница»	обособленное структурное подразделение медицинской организации, оказывающей первичную медико-санитарную помощь	создание условий для организации и оказания медицинской помощи	планируемый к размещению	объект	1	Дальнереченский муниципальный район, Сальское сельское поселение, с. Речное	-	первая очередь
158	2.158	ФАП КГБУЗ «Дальнереченская центральная городская больница»	обособленное структурное подразделение медицинской организации, оказывающей	-	планируемый к ликвидации	объект	1	Дальнереченский муниципальный район, Сальское сельское поселение, с. Сальское	-	первая очередь

1	2	3	4	5	6	7	8	9	10	11
			первичную медико-санитарную помощь							
159	2.159	ФАП КГБУЗ «Красноармейская центральная районная больница»	обособленное структурное подразделение медицинской организации, оказывающей первичную медико-санитарную помощь	-	планируемый к ликвидации	объект	1	Красноармейский муниципальный район, Вострецовское сельское поселение, с. Вострецово	-	первая очередь
160	2.160	ФАП КГБУЗ «Лазовская центральная районная больница»	обособленное структурное подразделение медицинской организации, оказывающей первичную медико-санитарную помощь	-	планируемый к ликвидации	объект	1	Лазовский муниципальный округ, с. Беневское	-	первая очередь
161	2.161	ФАП КГБУЗ «Лазовская центральная районная больница»	обособленное структурное подразделение медицинской организации, оказывающей первичную медико-санитарную помощь	создание условий для организации и оказания медицинской помощи	планируемый к размещению	объект	1	Лазовский муниципальный округ, с. Данильченково	-	первая очередь
162	2.162	ФАП КГБУЗ «Лесозаводская центральная городская больница»	обособленное структурное подразделение медицинской организации, оказывающей	создание условий для организации и оказания медицинск	планируемый к размещению	объект	1	Лесозаводский городской округ, с. Полевое	-	первая очередь

1	2	3	4	5	6	7	8	9	10	11
			первичную медико-санитарную помощь	ой помощи						
163	2.163	ФАП КГБУЗ «Лесозаводская центральная городская больница»	обособленное структурное подразделение медицинской организации, оказывающей первичную медико-санитарную помощь	-	планируемый к ликвидации	объект	1	Лесозаводский городской округ, с. Полевое	-	первая очередь
164	2.164	ФАП КГБУЗ «Лесозаводская центральная городская больница»	обособленное структурное подразделение медицинской организации, оказывающей первичную медико-санитарную помощь	создание условий для организации и оказания медицинской помощи	планируемый к размещению	объект	1	Лесозаводский городской округ, с. Тургенево	-	первая очередь
165	2.165	ФАП КГБУЗ «Лесозаводская центральная городская больница»	обособленное структурное подразделение медицинской организации, оказывающей первичную медико-санитарную помощь	-	планируемый к ликвидации	объект	1	Лесозаводский городской округ, с. Тургенево	-	первая очередь
166	2.166	ФАП КГБУЗ «Лесозаводская центральная городская больница»	обособленное структурное подразделение медицинской организации, оказывающей	создание условий для организации и оказания медицинск	планируемый к размещению	объект	1	Лесозаводский городской округ, с. Урожайное	-	первая очередь

1	2	3	4	5	6	7	8	9	10	11
			первичную медико- санитарную помощь	ой помощи						
167	2.167	ФАП КГБУЗ «Лесозаводская центральная городская больница»	обособленное структурное подразделение медицинской организации, оказывающей первичную медико- санитарную помощь	-	планируемый к ликвидации	объект	1	Лесозаводский городской округ, с. Урожайное	-	первая очередь
168	2.168	ФАП КГБУЗ «Михайловская центральная районная больница»	обособленное структурное подразделение медицинской организации, оказывающей первичную медико- санитарную помощь	создание условий для организаци и оказания медицинск ой помощи	планируемый к размещению	объект	1	Михайловский муниципальный район, Ивановское сельское поселение, с. Лубянка	-	первая очередь
169	2.169	ФАП КГБУЗ «Михайловская центральная районная больница»	обособленное структурное подразделение медицинской организации, оказывающей первичную медико- санитарную помощь	создание условий для организаци и оказания медицинск ой помощи	планируемый к размещению	объект	1	Михайловский муниципальный район, Ивановское сельское поселение, с. Тарасовка	-	первая очередь
170	2.170	ФАП КГБУЗ «Михайловская центральная районная больница»	обособленное структурное подразделение медицинской организации, оказывающей	-	планируемый к ликвидации	объект	1	Михайловский муниципальный район, Ивановское сельское поселение, с. Тарасовка	-	первая очередь

1	2	3	4	5	6	7	8	9	10	11
			первичную медико-санитарную помощь							
171	2.171	ФАП КГБУЗ «Михайловская центральная районная больница»	обособленное структурное подразделение медицинской организации, оказывающей первичную медико-санитарную помощь	-	планируемый к ликвидации	объект	1	Михайловский муниципальный район, Осиновское сельское поселение, с. Осиновка	-	первая очередь
172	2.172	ФАП КГБУЗ «Михайловская центральная районная больница»	обособленное структурное подразделение медицинской организации, оказывающей первичную медико-санитарную помощь	создание условий для организации и оказания медицинской помощи	планируемый к размещению	объект	1	Михайловский муниципальный район, Сунятсенское сельское поселение, с. Ленинское	-	первая очередь
173	2.173	ФАП КГБУЗ «Михайловская центральная районная больница»	обособленное структурное подразделение медицинской организации, оказывающей первичную медико-санитарную помощь	-	планируемый к ликвидации	объект	1	Михайловский муниципальный район, Сунятсенское сельское поселение, с. Первомайское	-	первая очередь
174	2.174	ФАП КГБУЗ «Надеждинская центральная районная больница»	обособленное структурное подразделение медицинской организации, оказывающей	создание условий для организации и оказания медицинск	планируемый к размещению	объект	1	Надеждинский муниципальный район, Надеждинское сельское поселение, пос. Рыбачий	-	первая очередь

1	2	3	4	5	6	7	8	9	10	11
			первичную медико-санитарную помощь	ой помощи						
175	2.175	ФАП КГБУЗ «Надеждинская центральная районная больница»	обособленное структурное подразделение медицинской организации, оказывающей первичную медико-санитарную помощь	-	планируемый к ликвидации	объект	1	Надеждинский муниципальный район, Надеждинское сельское поселение, пос. Рыбачий	-	первая очередь
176	2.176	ФАП КГБУЗ «Надеждинская центральная районная больница»	обособленное структурное подразделение медицинской организации, оказывающей первичную медико-санитарную помощь	создание условий для организации и оказания медицинской помощи	планируемый к размещению	объект	1	Надеждинский муниципальный район, Тавричанское сельское поселение, пос. Тавричанка	-	первая очередь
177	2.177	ФАП КГБУЗ «Находкинская городская больница»	обособленное структурное подразделение медицинской организации, оказывающей первичную медико-санитарную помощь	создание условий для организации и оказания медицинской помощи	планируемый к реконструкции	объект	1	Находкинский городской округ, г. Находка	-	первая очередь
178	2.178	ФАП КГБУЗ «Октябрьская центральная районная больница»	обособленное структурное подразделение медицинской организации, оказывающей	создание условий для организации и оказания медицинск	планируемый к размещению	объект	1	Октябрьский муниципальный округ, с. Запроточный	-	первая очередь

1	2	3	4	5	6	7	8	9	10	11
			первичную медико-санитарную помощь	ой помощи						
179	2.179	ФАП КГБУЗ «Октябрьская центральная районная больница»	обособленное структурное подразделение медицинской организации, оказывающей первичную медико-санитарную помощь	-	планируемый к ликвидации	объект	1	Октябрьский муниципальный округ, с. Запроточный	-	первая очередь
180	2.180	ФАП КГБУЗ «Октябрьская центральная районная больница»	обособленное структурное подразделение медицинской организации, оказывающей первичную медико-санитарную помощь	-	планируемый к ликвидации	объект	1	Октябрьский муниципальный округ, с. Струговка	-	первая очередь
181	2.181	ФАП КГБУЗ «Ольгинская центральная районная больница»	обособленное структурное подразделение медицинской организации, оказывающей первичную медико-санитарную помощь	-	планируемый к ликвидации	объект	1	Ольгинский муниципальный район, Моряк-Рыболовское сельское поселение, пос. Моряк-Рыболов	-	первая очередь
182	2.182	ФАП КГБУЗ «Партизанская городская больница № 1»	обособленное структурное подразделение медицинской организации, оказывающей	создание условий для организации и оказания медицинск	планируемый к размещению	объект	1	Партизанский городской округ, с. Казанка	-	первая очередь

1	2	3	4	5	6	7	8	9	10	11
			первичную медико-санитарную помощь	ой помощи						
183	2.183	ФАП КГБУЗ «Партизанская центральная районная больница»	обособленное структурное подразделение медицинской организации, оказывающей первичную медико-санитарную помощь	-	планируемый к ликвидации	объект	1	Партизанский муниципальный район, Новицкое сельское поселение, с. Новицкое	-	первая очередь
184	2.184	ФАП КГБУЗ «Партизанская центральная районная больница»	обособленное структурное подразделение медицинской организации, оказывающей первичную медико-санитарную помощь	-	планируемый к ликвидации	объект	1	Партизанский муниципальный район, Новицкое сельское поселение, с. Фроловка	-	первая очередь
185	2.185	ФАП КГБУЗ «Пограничная центральная районная больница»	обособленное структурное подразделение медицинской организации, оказывающей первичную медико-санитарную помощь	создание условий для организации оказания медицинской помощи	планируемый к размещению	объект	1	Пограничный муниципальный округ, пос. Таловый	-	первая очередь
186	2.186	ФАП КГБУЗ «Пожарская центральная районная больница»	обособленное структурное подразделение медицинской организации, оказывающей	создание условий для организации оказания медицинск	планируемый к размещению	объект	1	Пожарский муниципальный район, Губеровское сельское поселение, с. Губерово	-	первая очередь



1	2	3	4	5	6	7	8	9	10	11
			первичную медико-санитарную помощь	ой помощи						
187	2.187	ФАП КГБУЗ «Пожарская центральная районная больница»	обособленное структурное подразделение медицинской организации, оказывающей первичную медико-санитарную помощь	создание условий для организации и оказания медицинской помощи	планируемый к размещению	объект	1	Пожарский муниципальный район, Игнатьевское сельское поселение, с. Емельяновка	-	первая очередь
188	2.188	ФАП КГБУЗ «Пожарская центральная районная больница»	обособленное структурное подразделение медицинской организации, оказывающей первичную медико-санитарную помощь	-	планируемый к ликвидации	объект	1	Пожарский муниципальный район, Игнатьевское сельское поселение, с. Емельяновка	-	первая очередь
189	2.189	ФАП КГБУЗ «Пожарская центральная районная больница»	обособленное структурное подразделение медицинской организации, оказывающей первичную медико-санитарную помощь	создание условий для организации и оказания медицинской помощи	планируемый к размещению	объект	1	Пожарский муниципальный район, Нагорненское сельское поселение, с. Нагорное	-	первая очередь
190	2.190	ФАП КГБУЗ «Пожарская центральная районная больница»	обособленное структурное подразделение медицинской организации, оказывающей	-	планируемый к ликвидации	объект	1	Пожарский муниципальный район, Нагорненское сельское поселение, с. Нагорное	-	первая очередь

1	2	3	4	5	6	7	8	9	10	11
			первичную медико-санитарную помощь							
191	2.191	ФАП КГБУЗ «Пожарская центральная районная больница»	обособленное структурное подразделение медицинской организации, оказывающей первичную медико-санитарную помощь	создание условий для организации и оказания медицинской помощи	планируемый к размещению	объект	1	Пожарский муниципальный район, Пожарское сельское поселение, с. Никитовка	-	первая очередь
192	2.192	ФАП КГБУЗ «Пожарская центральная районная больница»	обособленное структурное подразделение медицинской организации, оказывающей первичную медико-санитарную помощь	-	планируемый к ликвидации	объект	1	Пожарский муниципальный район, Пожарское сельское поселение, с. Никитовка	-	первая очередь
193	2.193	ФАП КГБУЗ «Пожарская центральная районная больница»	обособленное структурное подразделение медицинской организации, оказывающей первичную медико-санитарную помощь	создание условий для организации и оказания медицинской помощи	планируемый к размещению	объект	1	Пожарский муниципальный район, Соболинское сельское поселение, с. Соболиный	-	первая очередь
194	2.194	ФАП КГБУЗ «Пожарская центральная районная больница»	обособленное структурное подразделение медицинской организации, оказывающей	-	планируемый к ликвидации	объект	1	Пожарский муниципальный район, Соболинское сельское поселение, с. Соболиный	-	первая очередь

1	2	3	4	5	6	7	8	9	10	11
			первичную медико- санитарную помощь							
195	2.195	ФАП КГБУЗ «Спасская центральная районная поликлиника»	обособленное структурное подразделение медицинской организации, оказывающей первичную медико- санитарную помощь	-	планируемый к ликвидации	объект	1	Спасский муниципальный район, Краснокутское сельское поселение, с. Красный Кут	-	первая очередь
196	2.196	ФАП КГБУЗ «Спасская центральная районная поликлиника»	обособленное структурное подразделение медицинской организации, оказывающей первичную медико- санитарную помощь	-	планируемый к ликвидации	объект	1	Спасский муниципальный район, Прохорское сельское поселение, с. Прохоры	-	первая очередь
197	2.197	ФАП КГБУЗ «Пластунская районная больница»	обособленное структурное подразделение медицинской организации, оказывающей первичную медико- санитарную помощь	создание условий для организаци и оказания медицинск ой помощи	планируемый к размещению	объект	1	Тернейский муниципальный округ, с. Перетьчиха	-	первая очередь
198	2.198	ФАП КГБУЗ «Пластунская районная больница»	обособленное структурное подразделение медицинской организации, оказывающей	-	планируемый к ликвидации	объект	1	Тернейский муниципальный округ, с. Перетьчиха	-	первая очередь

1	2	3	4	5	6	7	8	9	10	11
			первичную медико- санитарную помощь							
199	2.199	ФАП КГБУЗ «Пластунская районная больница»	обособленное структурное подразделение медицинской организации, оказывающей первичную медико- санитарную помощь	создание условий для организац и оказания медицинск ой помощи	планируемый к размещению	объект	1	Тернейский муниципальный округ, с. Самарга	-	первая очередь
200	2.200	ФАП КГБУЗ «Пластунская районная больница»	обособленное структурное подразделение медицинской организации, оказывающей первичную медико- санитарную помощь	-	планируемый к ликвидации	объект	1	Тернейский муниципальный округ, с. Самарга	-	первая очередь
201	2.201	ФАП КГБУЗ «Пластунская районная больница»	обособленное структурное подразделение медицинской организации, оказывающей первичную медико- санитарную помощь	создание условий для организац и оказания медицинск ой помощи	планируемый к размещению	объект	1	Тернейский муниципальный округ, с. Усть- Соболевка	-	первая очередь
202	2.202	ФАП КГБУЗ «Пластунская районная больница»	обособленное структурное подразделение медицинской организации, оказывающей	-	планируемый к ликвидации	объект	1	Тернейский муниципальный округ, с. Усть- Соболевка	-	первая очередь

1	2	3	4	5	6	7	8	9	10	11
			первичную медико-санитарную помощь							
203	2.203	ФАП КГБУЗ «Уссурийская центральная городская больница»	обособленное структурное подразделение медицинской организации, оказывающей первичную медико-санитарную помощь	создание условий для организации и оказания медицинской помощи	планируемый к размещению	объект	1	Уссурийский городской округ, пос. Партизан	-	первая очередь
204	2.204	ФАП КГБУЗ «Уссурийская центральная городская больница»	обособленное структурное подразделение медицинской организации, оказывающей первичную медико-санитарную помощь	-	планируемый к ликвидации	объект	1	Уссурийский городской округ, пос. Партизан	-	первая очередь
205	2.205	ФАП КГБУЗ «Уссурийская центральная городская больница»	обособленное структурное подразделение медицинской организации, оказывающей первичную медико-санитарную помощь	-	планируемый к ликвидации	объект	1	Уссурийский городской округ, с. Корсаковка	-	первая очередь
206	2.206	ФАП КГБУЗ «Уссурийская центральная городская больница»	обособленное структурное подразделение медицинской организации, оказывающей	создание условий для организации и оказания медицинск	планируемый к размещению	объект	1	Уссурийский городской округ, с. Корфовка	-	первая очередь

1	2	3	4	5	6	7	8	9	10	11
			первичную медико-санитарную помощь	ой помощи						
207	2.207	ФАП КГБУЗ «Уссурийская центральная городская больница»	обособленное структурное подразделение медицинской организации, оказывающей первичную медико-санитарную помощь	-	планируемый к ликвидации	объект	1	Уссурийский городской округ, с. Корфовка	-	первая очередь
208	2.208	ФАП КГБУЗ «Уссурийская центральная городская больница»	обособленное структурное подразделение медицинской организации, оказывающей первичную медико-санитарную помощь	-	планируемый к ликвидации	объект	1	Уссурийский городской округ, с. Раковка	-	первая очередь
209	2.209	ФАП КГБУЗ «Ханкайская центральная районная больница»	обособленное структурное подразделение медицинской организации, оказывающей первичную медико-санитарную помощь	создание условий для организации и оказания медицинской помощи	планируемый к размещению	объект	1	Ханкайский муниципальный округ, с. Астраханка	-	первая очередь
210	2.210	ФАП КГБУЗ «Ханкайская центральная районная больница»	обособленное структурное подразделение медицинской организации, оказывающей	-	планируемый к ликвидации	объект	1	Ханкайский муниципальный округ, с. Ильинка	-	первая очередь

1	2	3	4	5	6	7	8	9	10	11
			первичную медико- санитарную помощь							
211	2.211	Домовое хозяйство КГБУЗ «Хасанская центральная районная больница»	обособленное структурное подразделение медицинской организации, оказывающей первичную медико- санитарную помощь	-	планируемый к ликвидации	объект	1	Хасанский муниципальный район, Барабашское сельское поселение, с. Филипповка	-	первая очередь
212	2.212	ФАП КГБУЗ «Хасанская центральная районная больница»	обособленное структурное подразделение медицинской организации, оказывающей первичную медико- санитарную помощь	-	планируемый к ликвидации	объект	1	Хасанский муниципальный район, Безверховское сельское поселение, с. Безверхово	-	первая очередь
213	2.213	ФАП КГБУЗ «Хасанская центральная районная больница»	обособленное структурное подразделение медицинской организации, оказывающей первичную медико- санитарную помощь	создание условий для организаци и оказания медицинск ой помощи	планируемый к размещению	объект	1	Хасанский муниципальный район, Зарубинское городское поселение, с. Витязь	-	первая очередь
214	2.214	Домовое хозяйство КГБУЗ «Хасанская центральная районная больница»	обособленное структурное подразделение медицинской организации, оказывающей	-	планируемый к ликвидации	объект	1	Хасанский муниципальный район, Зарубинское городское поселение, с. Витязь	-	первая очередь

1	2	3	4	5	6	7	8	9	10	11
			первичную медико-санитарную помощь							
215	2.215	ФАП КГБУЗ «Хасанская центральная районная больница»	обособленное структурное подразделение медицинской организации, оказывающей первичную медико-санитарную помощь	создание условий для организации и оказания медицинской помощи	планируемый к размещению	объект	1	Хасанский муниципальный район, Краскинское городское поселение, с. Камышовый	-	первая очередь
216	2.216	Домовое хозяйство КГБУЗ «Хасанская центральная районная больница»	обособленное структурное подразделение медицинской организации, оказывающей первичную медико-санитарную помощь	-	планируемый к ликвидации	объект	1	Хасанский муниципальный район, Краскинское городское поселение, с. Камышовый	-	первая очередь
217	2.217	ФАП КГБУЗ «Хасанская центральная районная больница»	обособленное структурное подразделение медицинской организации, оказывающей первичную медико-санитарную помощь	-	планируемый к ликвидации	объект	1	Хасанский муниципальный район, Посьетское городское поселение, пгт Посьет	-	первая очередь
218	2.218	ФАП КГБУЗ «Хасанская центральная районная больница»	обособленное структурное подразделение медицинской организации, оказывающей	-	планируемый к ликвидации	объект	1	Хасанский муниципальный район, Приморское городское поселение, пгт Приморский	-	первая очередь



1	2	3	4	5	6	7	8	9	10	11
			первичную медико-санитарную помощь							
219	2.219	ФАП КГБУЗ «Хорольская центральная районная больница»	обособленное структурное подразделение медицинской организации, оказывающей первичную медико-санитарную помощь	-	планируемый к ликвидации	объект	1	Хорольский муниципальный округ, с. Новодевица	-	первая очередь
220	2.220	ФАП КГБУЗ «Черниговская центральная районная больница»	обособленное структурное подразделение медицинской организации, оказывающей первичную медико-санитарную помощь	создание условий для организации и оказания медицинской помощи	планируемый к размещению	объект	1	Черниговский муниципальный район, Дмитриевское сельское поселение, с. Майское	-	первая очередь
221	2.221	ФАП КГБУЗ «Черниговская центральная районная больница»	обособленное структурное подразделение медицинской организации, оказывающей первичную медико-санитарную помощь	создание условий для организации и оказания медицинской помощи	планируемый к размещению	объект	1	Черниговский муниципальный район, Сибирцевское городское поселение, с. Высокое	-	первая очередь
222	2.222	ФАП КГБУЗ «Черниговская центральная районная больница»	обособленное структурное подразделение медицинской организации, оказывающей	-	планируемый к ликвидации	объект	1	Черниговский муниципальный район, Снегуровское сельское поселение, с. Снегуровка	-	первая очередь

1	2	3	4	5	6	7	8	9	10	11
			первичную медико-санитарную помощь							
223	2.223	ФАП КГБУЗ «Чугуевская центральная районная больница»	обособленное структурное подразделение медицинской организации, оказывающей первичную медико-санитарную помощь	создание условий для организации и оказания медицинской помощи	планируемый к размещению	объект	1	Чугуевский муниципальный округ, с. Архиповка	-	первая очередь
224	2.224	ФАП КГБУЗ «Чугуевская центральная районная больница»	обособленное структурное подразделение медицинской организации, оказывающей первичную медико-санитарную помощь	-	планируемый к ликвидации	объект	1	Чугуевский муниципальный округ, с. Булыга-Фадеево	-	первая очередь
225	2.225	ФАП КГБУЗ «Чугуевская центральная районная больница»	обособленное структурное подразделение медицинской организации, оказывающей первичную медико-санитарную помощь	создание условий для организации и оказания медицинской помощи	планируемый к размещению	объект	1	Чугуевский муниципальный округ, с. Варпаховка	-	первая очередь
226	2.226	ФАП КГБУЗ «Чугуевская центральная районная больница»	обособленное структурное подразделение медицинской организации, оказывающей	-	планируемый к ликвидации	объект	1	Чугуевский муниципальный округ, с. Варпаховка	-	первая очередь

1	2	3	4	5	6	7	8	9	10	11
			первичную медико-санитарную помощь							
227	2.227	ФАП КГБУЗ «Чугуевская центральная районная больница»	обособленное структурное подразделение медицинской организации, оказывающей первичную медико-санитарную помощь	создание условий для организации и оказания медицинской помощи	планируемый к размещению	объект	1	Чугуевский муниципальный округ, с. Верхняя Бреевка	-	первая очередь
228	2.228	ФАП КГБУЗ «Чугуевская центральная районная больница»	обособленное структурное подразделение медицинской организации, оказывающей первичную медико-санитарную помощь	-	планируемый к ликвидации	объект	1	Чугуевский муниципальный округ, с. Верхняя Бреевка	-	первая очередь
229	2.229	ФАП КГБУЗ «Чугуевская центральная районная больница»	обособленное структурное подразделение медицинской организации, оказывающей первичную медико-санитарную помощь	создание условий для организации и оказания медицинской помощи	планируемый к размещению	объект	1	Чугуевский муниципальный округ, с. Заветное	-	первая очередь
230	2.230	ФАП КГБУЗ «Чугуевская центральная районная больница»	обособленное структурное подразделение медицинской организации, оказывающей	-	планируемый к ликвидации	объект	1	Чугуевский муниципальный округ, с. Заветное	-	первая очередь

1	2	3	4	5	6	7	8	9	10	11
			первичную медико-санитарную помощь							
231	2.231	ФАП КГБУЗ «Чугуевская центральная районная больница»	обособленное структурное подразделение медицинской организации, оказывающей первичную медико-санитарную помощь	создание условий для организации и оказания медицинской помощи	планируемый к размещению	объект	1	Чугуевский муниципальный округ, с. Изюбриный	-	первая очередь
232	2.232	ФАП КГБУЗ «Чугуевская центральная районная больница»	обособленное структурное подразделение медицинской организации, оказывающей первичную медико-санитарную помощь	-	планируемый к ликвидации	объект	1	Чугуевский муниципальный округ, с. Изюбриный	-	первая очередь
233	2.233	ФАП КГБУЗ «Чугуевская центральная районная больница»	обособленное структурное подразделение медицинской организации, оказывающей первичную медико-санитарную помощь	создание условий для организации и оказания медицинской помощи	планируемый к размещению	объект	1	Чугуевский муниципальный округ, с. Ленино	-	первая очередь
234	2.234	ФАП КГБУЗ «Чугуевская центральная районная больница»	обособленное структурное подразделение медицинской организации, оказывающей	-	планируемый к ликвидации	объект	1	Чугуевский муниципальный округ, с. Ленино	-	первая очередь

1	2	3	4	5	6	7	8	9	10	11
			первичную медико-санитарную помощь							
235	2.235	ФАП КГБУЗ «Чугуевская центральная районная больница»	обособленное структурное подразделение медицинской организации, оказывающей первичную медико-санитарную помощь	создание условий для организации и оказания медицинской помощи	планируемый к размещению	объект	1	Чугуевский муниципальный округ, с. Медвежий Кут	-	первая очередь
236	2.236	ФАП КГБУЗ «Чугуевская центральная районная больница»	обособленное структурное подразделение медицинской организации, оказывающей первичную медико-санитарную помощь	создание условий для организации и оказания медицинской помощи	планируемый к размещению	объект	1	Чугуевский муниципальный округ, с. Новочугуевка	-	первая очередь
237	2.237	ФАП КГБУЗ «Чугуевская центральная районная больница»	обособленное структурное подразделение медицинской организации, оказывающей первичную медико-санитарную помощь	создание условий для организации и оказания медицинской помощи	планируемый к размещению	объект	1	Чугуевский муниципальный округ, с. Павловка	-	первая очередь
238	2.238	ФАП КГБУЗ «Чугуевская центральная районная больница»	обособленное структурное подразделение медицинской организации, оказывающей	-	планируемый к ликвидации	объект	1	Чугуевский муниципальный округ, с. Соколовка	-	первая очередь

1	2	3	4	5	6	7	8	9	10	11
			первичную медико-санитарную помощь							
239	2.239	ФАП КГБУЗ «Чугуевская центральная районная больница»	обособленное структурное подразделение медицинской организации, оказывающей первичную медико-санитарную помощь	-	планируемый к ликвидации	объект	1	Чугуевский муниципальный округ, с. Шумный	-	первая очередь
240	2.240	ФАП КГБУЗ «Яковлевская центральная районная больница»	обособленное структурное подразделение медицинской организации, оказывающей первичную медико-санитарную помощь	-	планируемый к ликвидации	объект	1	Яковлевский муниципальный район, Варфоломеевское сельское поселение, ж.-д. ст. Варфоломеевка	-	первая очередь
241	2.241	ФАП КГБУЗ «Яковлевская центральная районная больница»	обособленное структурное подразделение медицинской организации, оказывающей первичную медико-санитарную помощь	создание условий для организации и оказания медицинской помощи	планируемый к размещению	объект	1	Яковлевский муниципальный район, Покровское сельское поселение, с. Покровка	-	первая очередь
242	2.242	ФАП КГБУЗ «Яковлевская центральная районная больница»	обособленное структурное подразделение медицинской организации, оказывающей	-	планируемый к ликвидации	объект	1	Яковлевский муниципальный район, Покровское сельское поселение, с. Покровка	-	первая очередь

1	2	3	4	5	6	7	8	9	10	11
			первичную медико-санитарную помощь							
243	2.243	ФАП КГБУЗ «Надеждинская центральная районная больница»	обособленное структурное подразделение медицинской организации, оказывающей первичную медико-санитарную помощь	создание условий для организации и оказания медицинской помощи	планируемый к размещению	объект	1	Надеждинский муниципальный район, Надеждинское сельское поселение, пос. Ключевой	-	расчетный срок
244	2.244	ФАП КГБУЗ «Надеждинская центральная районная больница»	обособленное структурное подразделение медицинской организации, оказывающей первичную медико-санитарную помощь	создание условий для организации и оказания медицинской помощи	планируемый к размещению	объект	1	Надеждинский муниципальный район, Надеждинское сельское поселение, пос. Мирный	-	расчетный срок
245	2.245	ФАП КГБУЗ «Надеждинская центральная районная больница»	обособленное структурное подразделение медицинской организации, оказывающей первичную медико-санитарную помощь	создание условий для организации и оказания медицинской помощи	планируемый к размещению	объект	1	Надеждинский муниципальный район, Надеждинское сельское поселение, пос. Морской	-	расчетный срок
246	2.246	ФАП КГБУЗ «Надеждинская центральная районная больница»	обособленное структурное подразделение медицинской организации, оказывающей	-	планируемый к ликвидации	объект	1	Надеждинский муниципальный район, Надеждинское сельское поселение, пос. Морской	-	расчетный срок

1	2	3	4	5	6	7	8	9	10	11
			первичную медико-санитарную помощь							
247	2.247	ФАП КГБУЗ «Надеждинская центральная районная больница»	обособленное структурное подразделение медицинской организации, оказывающей первичную медико-санитарную помощь	-	планируемый к ликвидации	объект	1	Надеждинский муниципальный район, Надеждинское сельское поселение, пос. Соловей-Ключ	-	расчетный срок
248	2.248	ФАП КГБУЗ «Надеждинская центральная районная больница»	обособленное структурное подразделение медицинской организации, оказывающей первичную медико-санитарную помощь	создание условий для организации и оказания медицинской помощи	планируемый к размещению	объект	1	Надеждинский муниципальный район, Надеждинское сельское поселение, пос. Стеклозаводский	-	расчетный срок
249	2.249	ФАП КГБУЗ «Надеждинская центральная районная больница»	обособленное структурное подразделение медицинской организации, оказывающей первичную медико-санитарную помощь	создание условий для организации и оказания медицинской помощи	планируемый к размещению	объект	1	Надеждинский муниципальный район, Надеждинское сельское поселение, пос. Шмидтовка	-	расчетный срок
250	2.250	ФАП КГБУЗ «Надеждинская центральная районная больница»	обособленное структурное подразделение медицинской организации, оказывающей	-	планируемый к ликвидации	объект	1	Надеждинский муниципальный район, Надеждинское сельское поселение, с. Кипарисово	-	расчетный срок



1	2	3	4	5	6	7	8	9	10	11
			первичную медико-санитарную помощь							
251	2.251	ФАП КГБУЗ «Надеждинская центральная районная больница»	обособленное структурное подразделение медицинской организации, оказывающей первичную медико-санитарную помощь	-	планируемый к ликвидации	объект	1	Надеждинский муниципальный район, Надеждинское сельское поселение, с. Прохладное	-	расчетный срок
252	2.252	ФАП КГБУЗ «Надеждинская центральная районная больница»	обособленное структурное подразделение медицинской организации, оказывающей первичную медико-санитарную помощь	-	планируемый к ликвидации	объект	1	Надеждинский муниципальный район, Раздольненское сельское поселение, пос. Алексеевка	-	расчетный срок
253	2.253	ФАП КГБУЗ «Надеждинская центральная районная больница»	обособленное структурное подразделение медицинской организации, оказывающей первичную медико-санитарную помощь	создание условий для организации и оказания медицинской помощи	планируемый к размещению	объект	1	Надеждинский муниципальный район, Раздольненское сельское поселение, пос. Тихое	-	расчетный срок
254	2.254	ФАП КГБУЗ «Надеждинская центральная районная больница»	обособленное структурное подразделение медицинской организации, оказывающей	создание условий для организации и оказания медицинск	планируемый к размещению	объект	1	Надеждинский муниципальный район, Раздольненское сельское поселение, с. Тереховка	-	расчетный срок

1	2	3	4	5	6	7	8	9	10	11
			первичную медико- санитарную помощь	ой помощи						
255	2.255	ФАП КГБУЗ «Надеждинская центральная районная больница»	обособленное структурное подразделение медицинской организации, оказывающей первичную медико- санитарную помощь	создание условий для организац и оказания медицинск ой помощи	планируемый к размещению	объект	1	Надеждинский муниципальный район, Тавричанское сельское поселение, пос. Тавричанка	-	расчетный срок
256	2.256	ФАП КГБУЗ «Шкотовская центральная районная больница»	обособленное структурное подразделение медицинской организации, оказывающей первичную медико- санитарную помощь	создание условий для организац и оказания медицинск ой помощи	планируемый к размещению	объект	1	Шкотовский муниципальный район, Новонежинское сельское поселение, дер. Лукьяновка	-	расчетный срок
257	2.257	ФАП КГБУЗ «Шкотовская центральная районная больница»	обособленное структурное подразделение медицинской организации, оказывающей первичную медико- санитарную помощь	-	планируемый к ликвидации	объект	1	Шкотовский муниципальный район, Новонежинское сельское поселение, с. Анисимовка	-	расчетный срок
258	2.258	ФАП КГБУЗ «Шкотовская центральная районная больница»	обособленное структурное подразделение медицинской организации, оказывающей	создание условий для организац и оказания медицинск	планируемый к размещению	объект	1	Шкотовский муниципальный район, Центральненское сельское поселение, дер. Новая Москва	-	расчетный срок

1	2	3	4	5	6	7	8	9	10	11
			первичную медико-санитарную помощь	ой помощи						
259	2.259	ФАП КГБУЗ «Шкотовская центральная районная больница»	обособленное структурное подразделение медицинской организации, оказывающей первичную медико-санитарную помощь	-	планируемый к ликвидации	объект	1	Шкотовский муниципальный район, Штыковское сельское поселение, пос. Штыково	-	расчетный срок
260	2.260	ФАП КГБУЗ «Шкотовская центральная районная больница»	обособленное структурное подразделение медицинской организации, оказывающей первичную медико-санитарную помощь	-	планируемый к ликвидации	объект	1	Шкотовский муниципальный район, Штыковское сельское поселение, с. Многоудобное	-	расчетный срок
261	2.261	Теплые боксы для автомобилей скорой помощи	медицинская организация, оказывающая скорую медицинскую помощь, ее структурное подразделение	создание условий для организации оказания медицинской помощи	планируемый к размещению	объект	1	Арсеньевский городской округ, г. Арсеньев	-	первая очередь
262	2.262	Отделение скорой медицинской помощи КГБУЗ «Владивостокская клиническая больница № 1»	медицинская организация, оказывающая скорую медицинскую помощь, ее структурное подразделение	создание условий для организации оказания медицинской помощи	планируемый к размещению	число автомобилей скорой медицинской помощи, единиц автомобилей	13	Владивостокский городской округ, г. Владивосток	-	первая очередь

1	2	3	4	5	6	7	8	9	10	11
263	2.263	Неонатальный корпус с вертолетной площадкой	медицинская организация, оказывающая скорую медицинскую помощь, ее структурное подразделение	создание условий для организации оказания медицинской помощи	планируемый к размещению	объект	1	Владивостокский городской округ, г. Владивосток	-	первая очередь
264	2.264	Многопрофильная больница скорой медицинской помощи	медицинская организация, оказывающая скорую медицинскую помощь, ее структурное подразделение	создание условий для организации оказания медицинской помощи	планируемый к размещению	объект	1	Владивостокский городской округ, г. Владивосток	-	первая очередь
265	2.265	КГАУЗ «Владивостокская клиническая больница № 2» (вертолетная площадка)	медицинская организация, оказывающая скорую медицинскую помощь, ее структурное подразделение	создание условий для организации оказания медицинской помощи	планируемый к реконструкции	объект	1	Владивостокский городской округ, г. Владивосток	-	первая очередь
266	2.266	Вертолетная площадка для приема вертолетов санитарной авиации	медицинская организация, оказывающая скорую медицинскую помощь, ее структурное подразделение	создание условий для организации оказания медицинской помощи	планируемый к размещению	объект	1	Находкинский городской округ, г. Находка	-	первая очередь
267	2.267	КГАУЗ «Хасанская центральная районная больница» (вертолетная площадка)	медицинская организация, оказывающая скорую медицинскую помощь, ее структурное подразделение	создание условий для организации оказания медицинской помощи	планируемый к размещению	объект	1	Хасанский муниципальный район, Хасанское городское поселение, пгт Хасан	-	первая очередь

1	2	3	4	5	6	7	8	9	10	11
268	2.268	Медицинская организация скорой медицинской помощи	медицинская организация, оказывающая скорую медицинскую помощь, ее структурное подразделение	создание условий для организации оказания медицинской помощи	планируемый к размещению	число автомобилей скорой медицинской помощи, единиц автомобилей	2	Надеждинский муниципальный район, Надеждинское сельское поселение, пос. Новый	-	расчетный срок

Примечание – В качестве основных характеристик планируемых для размещения объектов регионального значения указана минимальная потребность в таких объектах для населения муниципального образования. При подготовке и утверждении документов территориального планирования муниципальных образований допускается уточнение количества объектов капитального строительства регионального значения, их мощностей, местоположения с учетом сохранения минимальной потребности в таких объектах, указанной в положении о территориальном планировании.

### 1.1.3. Объекты в области физической культуры и спорта

№ п/п	Атрибутивный номер объекта на карте объектов местного значения	Наименование объекта	Вид объекта	Назначение объекта	Статус объекта	Характеристика объекта		Местоположение объекта	Вид зоны с особыми условиями/ количественный показатель	Срок реализации
						наименование характеристики	количественный показатель			
1	2	3	4	5	6	7	8	9	10	11
1.	3.1	Учебно-спортивный центр «Олимпиец» КГАУ «ЦСП ПК» (пристройка спортивных залов, пристройка здания с административными помещениями)	объект спорта, включающий отдельно нормируемые спортивные сооружения (объекты) (в т. ч. физкультурно-оздоровительный комплекс)	обеспечение условий для развития физической культуры школьного и массового спорта, организация проведения официальных физкультурно-оздоровительных и спортивных мероприятий	планируемый к реконструкции	объект	1	Владивостокский городской округ, г. Владивосток	-	первая очередь
2.	3.2	Дворец	объект спорта,	обеспечение	планируемый	объект	1	Владивостокский	-	первая

1	2	3	4	5	6	7	8	9	10	11
		единоборств	включающий раздельно нормируемые спортивные сооружения (объекты) (в т. ч. физкультурно- оздоровительн ый комплекс)	условий для развития физической культуры школьного и массового спорта, организация проведения официальных физкультурно- оздоровительн ых и спортивных мероприятий	ый к размещени ю			городской округ, пос. Русский		очередь
3.	3.3	Дворец игровых видов спорта	объект спорта, включающий раздельно нормируемые спортивные сооружения (объекты) (в т. ч. физкультурно- оздоровительн ый комплекс)	обеспечение условий для развития физической культуры школьного и массового спорта, организация проведения официальных физкультурно- оздоровительн ых и спортивных мероприятий	планируем ый к размещени ю	объект	1	Владивостокский городской округ, пос. Русский	-	первая очередь
4.	3.4	Физкультурно- оздоровительный комплекс	объект спорта, включающий раздельно нормируемые спортивные сооружения (объекты) (в т. ч. физкультурно-	обеспечение условий для развития физической культуры школьного и массового спорта, организация	планируем ый к размещени ю	объект	1	Партизанский городской округ, г. Партизанск	-	первая очередь

1	2	3	4	5	6	7	8	9	10	11
			оздоровительный комплекс)	проведения официальных физкультурно-оздоровительных и спортивных мероприятий						
5.	3.5	Спортивный комплекс	объект спорта, включающий отдельно нормируемые спортивные сооружения (объекты) (в т. ч. физкультурно-оздоровительный комплекс)	обеспечение условий для развития физической культуры школьного и массового спорта, организация проведения официальных физкультурно-оздоровительных и спортивных мероприятий	планируемый к размещению	объект	1	Пожарский муниципальный район, Лучегорское городское поселение, пгт Лучегорск	-	первая очередь
6.	3.6	Центр развития бадминтона	объект спорта, включающий отдельно нормируемые спортивные сооружения (объекты) (в т. ч. физкультурно-оздоровительный комплекс)	обеспечение условий для развития физической культуры школьного и массового спорта, организация проведения официальных физкультурно-оздоровительных и спортивных мероприятий	планируемый к размещению	объект	1	Владивостокский городской округ, г. Владивосток	-	расчетный срок
7.	3.7	Центр тяжелой	объект спорта,	обеспечение	планируемый	объект	1	Владивостокский	-	расчетный

1	2	3	4	5	6	7	8	9	10	11
		атлетики	включающий раздельно нормируемые спортивные сооружения (объекты) (в т. ч. физкультурно- оздоровительн ый комплекс)	условий для развития физической культуры школьного и массового спорта, организация проведения официальных физкультурно- оздоровительн ых и спортивных мероприятий	ый к размещени ю			городской округ, г. Владивосток		срок
8.	3.8	Центр бокса	объект спорта, включающий раздельно нормируемые спортивные сооружения (объекты) (в т. ч. физкультурно- оздоровительн ый комплекс)	обеспечение условий для развития физической культуры школьного и массового спорта, организация проведения официальных физкультурно- оздоровительн ых и спортивных мероприятий	планируем ый к размещени ю	объект	1	Владивостокский городской округ, г. Владивосток	-	расчетный срок
9.	3.9	Центр по спортивной и художественной гимнастике	объект спорта, включающий раздельно нормируемые спортивные сооружения (объекты) (в т. ч.	обеспечение условий для развития физической культуры школьного и массового спорта,	планируем ый к размещени ю	объект	1	Владивостокский городской округ, пос. Русский	-	расчетный срок



1	2	3	4	5	6	7	8	9	10	11
			физкультурно-оздоровительный комплекс)	организация проведения официальных физкультурно-оздоровительных и спортивных мероприятий						
10.	3.10	Теннисная академия	объект спорта, включающий отдельно нормируемые спортивные сооружения (объекты) (в т. ч. физкультурно-оздоровительный комплекс)	обеспечение условий для развития физической культуры школьного и массового спорта, организация проведения официальных физкультурно-оздоровительных и спортивных мероприятий	планируемый к размещению	объект	1	Владивостокский городской округ, пос. Русский	-	расчетный срок
11.	3.11	Центр адаптивных видов спорта	объект спорта, включающий отдельно нормируемые спортивные сооружения (объекты) (в т. ч. физкультурно-оздоровительный комплекс)	обеспечение условий для развития физической культуры школьного и массового спорта, организация проведения официальных физкультурно-оздоровительных и спортивных мероприятий	планируемый к размещению	объект	1	Уссурийский городской округ, г. Уссурийск	-	расчетный срок

1	2	3	4	5	6	7	8	9	10	11
12.	3.12	Крытый тренировочный каток	спортивное сооружение	обеспечение условий для развития физической культуры школьного и массового спорта, организация проведения официальных физкультурно-оздоровительных и спортивных мероприятий	планируемый к размещению	объект	1	Арсеньевский городской округ, г. Арсеньев	-	первая очередь
13.	3.13	Горнолыжная база КГАУ КСШОР (реконструкция с целью создания горнолыжного комплекса «Белая гора» и канатной дороги)	спортивное сооружение	обеспечение условий для развития физической культуры школьного и массового спорта, организация проведения официальных физкультурно-оздоровительных и спортивных мероприятий	планируемый к реконструкции	единовременная пропускная способность, чел	906	Арсеньевский городской округ, г. Арсеньев	-	первая очередь
14.	3.14	Крытый футбольный манеж	спортивное сооружение	обеспечение условий для развития физической культуры школьного и массового спорта,	планируемый к размещению	объект	1	Владивостокский городской округ, г. Владивосток	-	первая очередь

1	2	3	4	5	6	7	8	9	10	11
				организация проведения официальных физкультурно-оздоровительных и спортивных мероприятий						
15.	3.15	Крытый легкоатлетический манеж	спортивное сооружение	обеспечение условий для развития физической культуры школьного и массового спорта, организация проведения официальных физкультурно-оздоровительных и спортивных мероприятий	планируемый к размещению	объект	1	Владивостокский городской округ, г. Владивосток	-	первая очередь
16.	3.16	Ледовая арена для керлинга	спортивное сооружение	обеспечение условий для развития физической культуры школьного и массового спорта, организация проведения официальных физкультурно-оздоровительных и спортивных мероприятий	планируемый к размещению	объект	1	Владивостокский городской округ, г. Владивосток	-	первая очередь

1	2	3	4	5	6	7	8	9	10	11
17.	3.17	Футбольный стадион	спортивное сооружение	обеспечение условий для развития физической культуры школьного и массового спорта, организация проведения официальных физкультурно-оздоровительных и спортивных мероприятий	планируемый к размещению	объект	1	Владивостокский городской округ, г. Владивосток	-	первая очередь
18.	3.18	Региональный центр по хоккею	спортивное сооружение	обеспечение условий для развития физической культуры школьного и массового спорта, организация проведения официальных физкультурно-оздоровительных и спортивных мероприятий	планируемый к размещению	объект	1	Владивостокский городской округ, пос. Русский	-	первая очередь
19.	3.19	Детская парусная школа «Алые Паруса»	спортивное сооружение	обеспечение условий для развития физической культуры школьного и массового спорта,	планируемый к размещению	объект	1	Владивостокский городской округ, пос. Русский, земельный участок с кадастровым номером 25:28:000000:68180	-	первая очередь

1	2	3	4	5	6	7	8	9	10	11
				организация проведения официальных физкультурно-оздоровительных и спортивных мероприятий						
20.	3.20	Крытый тренировочный каток	спортивное сооружение	обеспечение условий для развития физической культуры школьного и массового спорта, организация проведения официальных физкультурно-оздоровительных и спортивных мероприятий	планируемый к размещению	объект	1	Дальнегорский городской округ, г. Дальнегорск	-	первая очередь
21.	3.21	Крытый ледовый каток	спортивное сооружение	обеспечение условий для развития физической культуры школьного и массового спорта, организация проведения официальных физкультурно-оздоровительных и спортивных мероприятий	планируемый к размещению	объект	1	Кавалеровский муниципальный округ, пгт Кавалерово	-	первая очередь

1	2	3	4	5	6	7	8	9	10	11
22.	3.22	Крытый тренировочный каток	спортивное сооружение	обеспечение условий для развития физической культуры школьного и массового спорта, организация проведения официальных физкультурно-оздоровительных и спортивных мероприятий	планируемый к размещению	объект	1	Находкинский городской округ, г. Находка	-	первая очередь
23.	3.23	Стадион	спортивное сооружение	обеспечение условий для развития физической культуры школьного и массового спорта, организация проведения официальных физкультурно-оздоровительных и спортивных мероприятий	планируемый к размещению	объект	1	Партизанский городской округ, г. Партизанск	-	первая очередь
24.	3.24	Гостиница «Олимпийская»	спортивное сооружение	обеспечение условий для развития физической культуры школьного и массового спорта,	планируемый к реконструкции	объект	1	Партизанский городской округ, г. Партизанск	-	первая очередь

1	2	3	4	5	6	7	8	9	10	11
				организация проведения официальных физкультурно-оздоровительных и спортивных мероприятий						
25.	3.25	Плавательный бассейн, 25 м	спортивное сооружение	обеспечение условий для развития физической культуры школьного и массового спорта, организация проведения официальных физкультурно-оздоровительных и спортивных мероприятий	планируемый к размещению	объект	1	Владивостокский городской округ, г. Владивосток	-	расчетный срок
26.	3.26	Плавательный бассейн, 50 м	спортивное сооружение	обеспечение условий для развития физической культуры школьного и массового спорта, организация проведения официальных физкультурно-оздоровительных и спортивных мероприятий	планируемый к размещению	объект	1	Владивостокский городской округ, пос. Русский	-	расчетный срок

## 1.1.4. Объекты в области культуры и искусства

№ п/п	Атрибутивный номер объекта на карте объектов местного значения	Наименование объекта	Вид объекта	Назначение объекта	Статус объекта	Характеристика объекта		Местоположение объекта	Вид зоны с особыми условиями/ количественный показатель	Срок реализации
						наименование характеристики	количественный показатель			
1	2	3	4	5	6	7	8	9	10	11
1.	4.1	ГБУК «Приморская краевая публичная библиотека им. А.М. Горького»	объект культурно-просветительного назначения	-	планируемый к ликвидации	объект	1	Владивостокский городской округ, г. Владивосток	-	первая очередь
2.	4.2	ГБУК «Приморская краевая публичная библиотека им. А.М. Горького»	объект культурно-просветительного назначения	организация библиотечного обслуживания населения	планируемый к размещению	объект	1	Владивостокский городской округ, г. Владивосток	-	расчетный срок
3.	4.3	ГКУК «Приморская краевая детская библиотека»	объект культурно-просветительного назначения	организация библиотечного обслуживания населения	планируемый к размещению	объект	1	Владивостокский городской округ, г. Владивосток	-	расчетный срок
4.	4.4	КГАУК «Приморская государственная картинная галерея»	объект культурно-просветительного назначения	создание условий для организации досуга и обеспечения услугами организаций культуры	планируемый к реконструкции	объект	1	Владивостокский городской округ, г. Владивосток	-	расчетный срок
5.	4.5	ГКУК «Приморская краевая детская библиотека»	объект культурно-просветительного назначения	-	планируемый к ликвидации	объект	1	Владивостокский городской округ, г. Владивосток	-	расчетный срок



1	2	3	4	5	6	7	8	9	10	11
6.	4.6	Многофункциональный культурный центр	объект культурно-досугового (клубного) типа	создание условий для организации досуга и обеспечения услугами организаций культуры	планируемый к размещению	объект	1	Артемовский городской округ, г. Артем	-	первая очередь
7.	4.7	Многофункциональный культурный центр	объект культурно-досугового (клубного) типа	создание условий для организации досуга и обеспечения услугами организаций культуры	планируемый к размещению	объект	1	городской округ Большой Камень, г. Большой Камень	-	первая очередь
8.	4.8	Многофункциональный культурный центр	объект культурно-досугового (клубного) типа	создание условий для организации досуга и обеспечения услугами организаций культуры	планируемый к размещению	объект	1	Арсеньевский городской округ, г. Арсеньев	-	расчетный срок
9.	4.9	Ярмарочный комплекс «Русские ярмарки»	объект культурно-досугового (клубного) типа	создание условий для организации досуга и обеспечения услугами организаций культуры	планируемый к размещению	объект	1	Владивостокский городской округ, г. Владивосток, земельный участок с кадастровым номером 25:28:040014:7997	-	расчетный срок
10.	4.10	Многофункциональный культурный центр	объект культурно-досугового (клубного) типа	создание условий для организации досуга и обеспечения услугами организаций культуры	планируемый к размещению	объект	1	городской округ Спасск-Дальний, г. Спасск-Дальний	-	расчетный срок

1	2	3	4	5	6	7	8	9	10	11
11.	4.11	Многофункциональный культурный центр	объект культурно-досугового (клубного) типа	создание условий для организации досуга и обеспечения услугами организаций культуры	планируемый к размещению	объект	1	Дальнегорский городской округ, г. Дальнегорск	-	расчетный срок
12.	4.12	Многофункциональный культурный центр	объект культурно-досугового (клубного) типа	создание условий для организации досуга и обеспечения услугами организаций культуры	планируемый к размещению	объект	1	Дальнереченский городской округ, г. Дальнереченск	-	расчетный срок
13.	4.13	Многофункциональный культурный центр	объект культурно-досугового (клубного) типа	создание условий для организации досуга и обеспечения услугами организаций культуры	планируемый к размещению	объект	1	Лесозаводской городской округ, г. Лесозаводск	-	расчетный срок
14.	4.14	Многофункциональный культурный центр	объект культурно-досугового (клубного) типа	создание условий для организации досуга и обеспечения услугами организаций культуры	планируемый к размещению	объект	1	Находкинский городской округ, г. Находка	-	расчетный срок
15.	4.15	Многофункциональный культурный центр	объект культурно-досугового (клубного) типа	создание условий для организации досуга и обеспечения услугами организаций культуры	планируемый к размещению	объект	1	Партизанский городской округ, г. Партизанск	-	расчетный срок

1	2	3	4	5	6	7	8	9	10	11
16.	4.16	Многофункциональный культурный центр	объект культурно-досугового (клубного) типа	создание условий для организации досуга и обеспечения услугами организаций культуры	планируемый к размещению	объект	1	Пожарский муниципальный район, Лучегорское городское поселение, пгт Лучегорск	-	расчетный срок
17.	4.17	Национально-культурный центр	объект культурно-досугового (клубного) типа	создание условий для организации досуга и обеспечения услугами организаций культуры	планируемый к размещению	объект	1	Уссурийский городской округ, г. Уссурийск	-	расчетный срок
18.	4.18	Национально-культурный центр	объект культурно-досугового (клубного) типа	создание условий для организации досуга и обеспечения услугами организаций культуры	планируемый к размещению	объект	1	Ханкайский муниципальный округ, с. Камень-Рыболов	-	расчетный срок
19.	4.19	ГАУК «Приморский краевой театр кукол»	зрелищная организация	создание условий для организации досуга и обеспечения услугами организаций культуры	планируемый к размещению	объект	1	Владивостокский городской округ, г. Владивосток	-	первая очередь
20.	4.20	ГАУК «Приморский академический краевой драматический театр им. М. Горького»	зрелищная организация	создание условий для организации досуга и обеспечения услугами организаций культуры	планируемый к реконструкции	зрительских мест	918	Владивостокский городской округ, г. Владивосток	-	первая очередь

1	2	3	4	5	6	7	8	9	10	11
21.	4.21	ГАУК «Приморский краевой драматический театр молодёжи»	зрелищная организация	создание условий для организации досуга и обеспечения услугами организаций культуры	планируемый к реконструкции	зрительских мест	380	Владивостокский городской округ, г. Владивосток	-	первая очередь
22.	4.22	ГАУК «Приморский краевой театр кукол»	зрелищная организация	-	планируемый к ликвидации	объект	1	Владивостокский городской округ, г. Владивосток	-	первая очередь

### 1.1.5. Объекты в области социального обслуживания

№ п/п	Атрибутивный номер объекта на карте объектов местного значения	Наименование объекта	Вид объекта	Назначение объекта	Статус объекта	Характеристика объекта		Местоположение объекта	Вид зоны с особыми условиями/ количественный показатель	Срок реализации
						наименование характеристики	количественный показатель			
1	2	3	4	5	6	7	8	9	10	11
1.	5.1	Пансионат для пожилых людей	стационарные организации социального обслуживания	социальная поддержка и социальное обслуживание граждан	планируемый к размещению	вместимость стационарных организаций, мест	130	Владивостокский городской округ, г. Владивосток	-	первая очередь
2.	5.2	Строительство жилых корпусов КГБУ СО «Раздольненский психоневрологический интернат»	стационарные организации социального обслуживания	социальная поддержка и социальное обслуживание граждан	планируемый к размещению	вместимость стационарных организаций, мест	120	Надеждинский муниципальный район, Раздольненское сельское поселение, пос. Тихое	-	первая очередь
3.	5.3	Реконструкция столовой для КГБУ СО «Липовецкий психоневрологический интернат»	стационарные организации социального обслуживания	социальная поддержка и социальное обслуживание граждан	планируемый к реконструкции	вместимость стационарных организаций, мест	310	Октябрьский муниципальный округ, пгт Липовцы	-	первая очередь

1	2	3	4	5	6	7	8	9	10	11
		еский интернат». Отделение в Октябрьском муниципальном округе								
4.	5.4	Дом-интернат для престарелых и инвалидов	стационарные организации социального обслуживания	социальная поддержка и социальное обслуживание граждан	планируемый к размещению	вместимость стационарных организаций, мест	170	Уссурийский городской округ, г. Уссурийск	-	первая очередь
5.	5.5	Строительство центра реабилитации и абилитации для лиц с ограниченными возможностями здоровья	комплексные, полустационарные и нестационарные организации социального обслуживания	социальная поддержка и социальное обслуживание граждан	планируемый к размещению	вместимость стационарных организаций, мест	100	Владивостокский городской округ, г. Владивосток	-	первая очередь
6.	5.6	Строительство ресурсного центра для инвалидов	комплексные, полустационарные и нестационарные организации социального обслуживания	социальная поддержка и социальное обслуживание граждан	планируемый к размещению	объект	1	Владивостокский городской округ, г. Владивосток	-	первая очередь
7.	5.7	КГАУ СО «Уссурийский реабилитационный центр для лиц с умственной отсталостью». Отделение сопровождаемого проживания в г. Уссурийске	комплексные, полустационарные и нестационарные организации социального обслуживания	социальная поддержка и социальное обслуживание граждан	планируемый к реконструкции	вместимость стационарных организаций, мест	106	Уссурийский городской округ, г. Уссурийск	-	первая очередь
Примечание – Допускается уточнение местоположения планируемых для размещения объектов регионального значения с учетом сохранения основных характеристик объектов.										

### 1.1.6. Объекты в области туризма и рекреации

№	Атрибу-	Наименование	Вид объекта	Назначение	Статус	Характеристика объекта	Местоположение	Вид зоны с	Срок
---	---------	--------------	-------------	------------	--------	------------------------	----------------	------------	------

						наименование характеристики	количес- твенный показатель			
1	2	3	4	5	6	7	8	9	10	11
1.	6.1	Детский оздоровительный лагерь	детский оздоровительный лагерь	организация и обеспечение отдыха и оздоровления детей	планируемы й к размещению	объект	1	Владивостокский городской округ, пос. Русский	-	первая очередь
2.	6.2	Детский круглогодичный центр	детский оздоровительный лагерь	организация и обеспечение отдыха и оздоровления детей	планируемы й к размещению	объект	1	Хасанский муниципальный район, Славянское городское поселение, земельные участки с кадастровыми номерами 25:20:050101:2904, 25:20:000000:4048	-	первая очередь

### 1.1.7. Общественные пространства

№ п/п	Атрибу- тивный номер объекта на карте объектов местного значения	Наименование объекта	Вид объекта	Назначение объекта	Статус объекта	Характеристика объекта		Местоположение объекта	Вид зоны с особыми условиями/ количествен- ный показатель	Срок реализации
						наименование характеристики	количес- твенный показатель			
1	2	3	4	5	6	7	8	9	10	11
1.	7.1	Общественно-деловое пространство «Приморский Форум»	тематический парк	создание благоприятных условий для развития туризма	планируемы й к размещению	объект	1	Владивостокский городской округ, пос. Русский, земельный участок с кадастровым номером 25:28:000000:6109, часть земельного участка с	-	первая очередь

1	2	3	4	5	6	7	8	9	10	11
								кадастровый номер 25:28:000000:68178		

### 1.1.8. Прочие объекты обслуживания

№ п/п	Атрибутивный номер объекта на карте объектов местного значения	Наименование объекта	Вид объекта	Назначение объекта	Статус объекта	Характеристика объекта		Местоположение объекта	Вид зоны с особыми условиями/ количественный показатель	Срок реализации
						наименование характеристики	количественный показатель			
1	2	3	4	5	6	7	8	9	10	11
1.	8.1	Конгрессно-выставочный центр «Русский»	административное здание	создание благоприятных условий для развития туризма	планируемый к размещению	объект	1	Владивостокский городской округ, пос. Русский (на территории Общественно-делового пространства «Приморский Форум»)	-	первая очередь

### 1.1.9. Объекты в области транспорта (железнодорожного, водного, воздушного транспорта), автомобильные дороги краевого и межмуниципального значения

№ п/п	Атрибутивный номер объекта на карте объектов местного значения	Наименование объекта	Вид объекта	Назначение объекта	Статус объекта	Характеристика объекта		Местоположение объекта	Вид зоны с особыми условиями/ количественный показатель	Срок реализации
						наименование характеристики	количественный показатель			
1	2	3	4	5	6	7	8	9	10	11
1.	9.1	Железнодорожный путь необщего пользования	железнодорожный путь необщего пользования	организация транспортного обслуживания	планируемый к размещению	протяженность сооружения, км	127,0	Партизанский муниципальный район, Новолитовское	-	расчетный срок

1	2	3	4	5	6	7	8	9	10	11
								сельское поселение, Надеждинский муниципальный район, Шкотовский муниципальный район, Романовское сельское поселение, Смоляниновское городское поселение, Шкотовское городское поселение, Артемовский городской округ, городской округ ЗАТО Фокино, Находкинский городской округ, межселенная территория		
2.	9.2	Анучино - Еловка - Муравейка (05 ОП РЗ 05К-103)	автомобильные дороги регионального или межмуниципального значения	организация транспортного обслуживания	планируемый к реконструкции	протяженность сооружения, км	38,065	Анучинский муниципальный округ	придорожная полоса - 25 м	первая очередь
						категория автомобильной дороги (проектная)	V			
3.	9.3	Артем - Находка - порт Восточный на участке км 17 - км 18 в Приморском крае (05 ОП РЗ 05А-608 - (АН-6))	автомобильные дороги регионального или межмуниципального значения	организация транспортного обслуживания	планируемый к реконструкции	протяженность сооружения, км	0,87	Артемовский городской округ	придорожная полоса - 75 м	первая очередь
						категория автомобильной дороги (проектная)	II			
4.	9.4	Строительство Владивостокской	автомобильные дороги	организация транспортного	планируемый к	протяженность сооружения,	9,671	Владивостокский городской округ	-	первая очередь



1	2	3	4	5	6	7	8	9	10	11	
		кольцевой автомобильной дороги в Приморском крае. I этап. Остров Русский - остров Елены - ул. Казанская	регионального или межмуниципального значения	обслуживания	размещению	км	категория автомобильной дороги (проектная)	магистральная городская дорога 2-го класса - регулируемого движения			
5.	9.5	Подъезд к г. Владивосток от автодороги Хабаровск - Владивосток (05 ОП РЗ 05Н-625)	автомобильные дороги регионального или межмуниципального значения	организация транспортного обслуживания	планируемый к реконструкции	протяженность сооружения, км	2,5	Владивостокский городской округ	придорожная полоса - 75 м	первая очередь	
						категория автомобильной дороги (проектная)	IA (Автомагистраль)				
6.	9.6	Осиновка - Рудная Пристань на км 341 - км 349 в Приморском крае (05 ОП РЗ 05Н-100)	автомобильные дороги регионального или межмуниципального значения	организация транспортного обслуживания	планируемый к реконструкции	протяженность сооружения, км	5,86	Дальнегорский городской округ	придорожная полоса - 75 м	первая очередь	
						категория автомобильной дороги (проектная)	II				
7.	9.7	Лесное - Лесозаводск - Тихменево (05 ОП РЗ 05К-195)	автомобильные дороги регионального или межмуниципального значения	организация транспортного обслуживания	планируемый к реконструкции	протяженность сооружения, км	39,6	Кировский муниципальный район, Горноключевское городское поселение, Лесозаводский городской округ, межселенная территория	придорожная полоса - 50 м	первая очередь	
						категория автомобильной дороги (проектная)	III				
8.	9.8	Киевка - Преображение на участке км 18 - км 20 в Приморском крае (05 ОП РЗ 05К-452)	автомобильные дороги регионального или межмуниципального значения	организация транспортного обслуживания	планируемый к реконструкции	протяженность сооружения, км	1,49	Лазовский муниципальный округ	придорожная полоса - 50 м	первая очередь	
						категория автомобильной дороги (проектная)	IV				

1	2	3	4	5	6	7	8	9	10	11
9.	9.9	Киевка – Преображение (05 ОП РЗ 05К-452)	автомобильные дороги регионального или межмуниципального значения	организация транспортного обслуживания	планируемый к реконструкции	протяженность сооружения, км категория автомобильной дороги (проектная)	19,7 IV	Лазовский муниципальный округ	придорожная полоса – 50 м	первая очередь
10.	9.10	Объездная дорога Находки	автомобильные дороги регионального или межмуниципального значения	организация транспортного обслуживания	планируемый к размещению	протяженность сооружения, км категория автомобильной дороги (проектная)	7,44 IV	Находкинский городской округ	придорожная полоса – 50 м	расчетный срок
11.	9.11	Лесозаводск - Марково (05 ОП РЗ 05А-171)	автомобильные дороги регионального или межмуниципального значения	организация транспортного обслуживания	планируемый к реконструкции	протяженность сооружения, км категория автомобильной дороги (проектная)	13,05 III	Лесозаводский городской округ	придорожная полоса – 50 м	первая очередь
12.	9.12	Михайловка - Турий Рог (05 ОП РЗ 05А-192)	автомобильные дороги регионального или межмуниципального значения	организация транспортного обслуживания	планируемый к реконструкции	протяженность сооружения, км категория автомобильной дороги (проектная)	153,1 III	Михайловский муниципальный район, Григорьевское сельское поселение, Сунятсенское сельское поселение, Михайловское сельское поселение, Новошахтинское городское поселение, Хорольский муниципальный округ, Ханкайский муниципальный	придорожная полоса – 50 м	первая очередь

1	2	3	4	5	6	7	8	9	10	11
								округ		
13.	9.13	Дальний северный обход г. Уссурийска, Михайловка – автомобильная дорога Уссурийск – Пограничный – Госграница	автомобильные дороги регионального или межмуниципального значения	организация транспортного обслуживания	планируемый к размещению	протяженность сооружения, км категория автомобильной дороги (проектная)	19,34 IV	Михайловский муниципальный район, Сунятсенское сельское поселение, Михайловское сельское поселение, Уссурийский городской округ, межселенная территория	придорожная полоса – 50 м	первая очередь
14.	9.14	Раздольное – Хасан (05 ОП РЗ 05А-214 - (АН-6))	автомобильные дороги регионального или межмуниципального значения	организация транспортного обслуживания	планируемый к реконструкции	протяженность сооружения, км категория автомобильной дороги (проектная)	224,0 III	Надеждинский муниципальный район, Раздольненское сельское поселение, Хасанский муниципальный район, Барабашское сельское поселение, Безверховское сельское поселение, Хасанское городское поселение, Приморское городское поселение, Краскинское городское поселение, Посьетское городское	придорожная полоса – 50 м	первая очередь

1	2	3	4	5	6	7	8	9	10	11
								поселение, Зарубинское городское поселение, Славянское городское поселение, межселенная территория		
15.	9.15	Зима Южная - Раздольное - Хасан	автомобильные дороги регионального или межмуниципаль ного значения	организация транспортного обслуживания	планируем ый к размещени ю	протяженност ь сооружения, км	7,16	Надеждинский муниципальный район, Тавричанское сельское поселение, Надеждинское сельское поселение	придорожная полоса - 75 м	первая очередь
						категория автомобильно й дороги (проектная)	II			
16.	9.16	Зима Южная - Раздольное - Хасан	автомобильные дороги регионального или межмуниципаль ного значения	организация транспортного обслуживания	планируем ый к размещени ю	протяженност ь сооружения, км	13,79	Надеждинский муниципальный район, Тавричанское сельское поселение, Раздольненское сельское поселение, Хасанский муниципальный район, Барабашское сельское поселение	придорожная полоса - 75 м	первая очередь
						категория автомобильно й дороги (проектная)	II			
17.	9.17	Галенки - Новогеоргиевка - Фадеевка - Застава (05 ОП РЗ 05К- 221)	автомобильные дороги регионального или межмуниципаль ного значения	организация транспортного обслуживания	планируем ый к реконструк ции	протяженност ь сооружения, км	18,0	Октябрьский муниципальный округ	придорожная полоса - 50 м	первая очередь
						категория автомобильно й дороги (проектная)	IV			
18.	9.18	Покровка - Новогеоргиевка	автомобильные дороги	организация транспортного	планируем ый к	протяженност ь сооружения,	22,63	Октябрьский муниципальный	придорожная полоса - 50 м	первая очередь

1	2	3	4	5	6	7	8	9	10	11
		(05 ОП РЗ 05К-219)	регионального или межмуниципального значения	обслуживания	реконструкции	км	IV	округ		
19.	9.19	Галенки - Новогеоргиевка - Полтавка - Застава (05 ОП РЗ 05А-216)	автомобильные дороги регионального или межмуниципального значения	организация транспортного обслуживания	планируемый к реконструкции	протяженность сооружения, км	49,95	Октябрьский муниципальный округ	придорожная полоса - 50 м	первая очередь
						категория автомобильной дороги (проектная)	IV			
20.	9.20	пос. Байкал - с. Фадеевка	автомобильные дороги регионального или межмуниципального значения	организация транспортного обслуживания	планируемый к размещению	протяженность сооружения, км	30,65	Октябрьский муниципальный округ, Пограничный муниципальный округ	придорожная полоса - 50 м	первая очередь
						категория автомобильной дороги (проектная)	IV			
21.	9.21	Владими́ро-Алекса́ндровское - Хмыловка (05 ОП РЗ 05К-255)	автомобильные дороги регионального или межмуниципального значения	организация транспортного обслуживания	планируемый к реконструкции	протяженность сооружения, км	19,6	Партизанский муниципальный район, Владимиро-Александровское сельское поселение, межселенная территория	придорожная полоса - 50 м	первая очередь
						категория автомобильной дороги (проектная)	III			
22.	9.22	Владивосток - Находка - порт Восточный на участке км 43 + 474 - км 146 + 197 в Приморском крае	автомобильные дороги регионального или межмуниципального значения	организация транспортного обслуживания	планируемый к размещению	протяженность сооружения, км	84,79	Партизанский муниципальный район, Новолитовское сельское поселение, Екатериновское сельское поселение, городской округ ЗАТО Фокино, Находкинский городской округ,	придорожная полоса - 75 м	первая очередь
						категория автомобильной дороги (проектная)	IB (Скоростная автомобильная дорога)			

1	2	3	4	5	6	7	8	9	10	11
								межселенная территория		
23.	9.23	Подъезд к г. Находка от автомобильной дороги Артем - Находка - порт Восточный в Приморском крае	автомобильные дороги регионального или межмуниципального значения	организация транспортного обслуживания	планируемый к размещению	протяженность сооружения, км	14,94	Партизанский муниципальный район, Новолитовское сельское поселение, Находкинский городской округ, межселенная территория	придорожная полоса - 50 м	первая очередь
						категория автомобильной дороги (проектная)	IV			
24.	9.24	Находка - Лазо - Ольга - Кавалерово (05 ОП РЗ 05Н - 131)	автомобильные дороги регионального или межмуниципального значения	организация транспортного обслуживания	планируемый к реконструкции	протяженность сооружения, км	74,0	Партизанский муниципальный район, Сергеевское сельское поселение, Золотодолинское сельское поселение, Новицкое сельское поселение, Екатериновское сельское поселение, Владимиро-Александровское сельское поселение, Находкинский городской округ, межселенная территория	придорожная полоса - 50 м	первая очередь
						категория автомобильной дороги (проектная)	III			
25.	9.25	Сергеевка - Молчановка (05 ОП РЗ 05К - 258)	автомобильные дороги регионального или межмуниципального значения	организация транспортного обслуживания	планируемый к реконструкции	протяженность сооружения, км	16,3	Партизанский муниципальный район, Сергеевское сельское поселение, межселенная территория	придорожная полоса - 50 м	первая очередь
						категория автомобильной дороги (проектная)	III			

1	2	3	4	5	6	7	8	9	10	11
26.	9.26	Автомобильная дорога от а/д А-375 «Восток» Хабаровск - Красный Яр - Ариадное - Чугуевка - Находка до а/д Сергеевка - Молчановка	автомобильные дороги регионального или межмуниципального значения	организация транспортного обслуживания	планируемый к размещению	протяженность сооружения, км категория автомобильной дороги (проектная)	65,5 IV	Партизанский муниципальный район, Сергеевское сельское поселение, Чугуевский муниципальный округ, межселенная территория	придорожная полоса - 50 м	первая очередь
27.	9.27	Уссурийск - Пограничный - Госграница на участке км 72 - км 96 в Приморском крае (05 ОП РЗ 05А-215 - (АН-6))	автомобильные дороги регионального или межмуниципального значения	организация транспортного обслуживания	планируемый к реконструкции	протяженность сооружения, км категория автомобильной дороги (проектная)	24,0 II	Пограничный муниципальный округ	придорожная полоса - 75 м	первая очередь
28.	9.28	Уссурийск - Пограничный - Байкал (05 ОП РЗ 05К-273)	автомобильные дороги регионального или межмуниципального значения	организация транспортного обслуживания	планируемый к реконструкции	протяженность сооружения, км категория автомобильной дороги (проектная)	17,8 IV	Пограничный муниципальный округ	придорожная полоса - 50 м	первая очередь
29.	9.29	Спасск - Варфоломеевка (05 ОП РЗ 05Н-303)	автомобильные дороги регионального или межмуниципального значения	организация транспортного обслуживания	планируемый к реконструкции	протяженность сооружения, км категория автомобильной дороги (проектная)	73,011 II	Спасский муниципальный район, Хвалынское сельское поселение, Яковлевский муниципальный район, Варфоломеевское сельское поселение, Яковлевское сельское поселение	придорожная полоса - 75 м	первая очередь
30.	9.30	Подъезд к с. Покровка от	автомобильные дороги	организация транспортного обслуживания	планируемый к	протяженность сооружения,	13,32	Уссурийский городской округ,	придорожная полоса - 50 м	первая очередь

1	2	3	4	5	6	7	8	9	10	11
		Уссурийск – Пограничный (05 ОП РЗ 05К- 220)	регионального или межмуниципаль ного значения	обслуживания	реконструк ции	км категория автомобильно й дороги (проектная)	IV	Октябрьский муниципальный округ		
31.	9.31	Уссурийск – Пограничный – госграница км 0 – км 112 (05 ОП РЗ 05А- 215 – (АН-6))	автомобильные дороги регионального или межмуниципаль ного значения	организация транспортного обслуживания	планируем ый к реконструк ции	протяженност ь сооружения, км категория автомобильно й дороги (проектная)	88,339  II	Уссурийский городской округ, Октябрьский муниципальный округ, Пограничный муниципальный округ	придорожная полоса – 75 м	первая очередь
32.	9.32	Барабаш – Приморская – Перевозная – Безверхово (05 ОП РЗ 05К- 380)	автомобильные дороги регионального или межмуниципаль ного значения	организация транспортного обслуживания	планируем ый к реконструк ции	протяженност ь сооружения, км категория автомобильно й дороги (проектная)	36,14  IV	Хасанский муниципальный район, Барабашское сельское поселение, Безверховское сельское поселение, Приморское городское поселение	придорожная полоса – 50 м	первая очередь
33.	9.33	Раздольное – Хасан – Безверхово (05 ОП РЗ 05К- 378)	автомобильные дороги регионального или межмуниципаль ного значения	организация транспортного обслуживания	планируем ый к реконструк ции	протяженност ь сооружения, км категория автомобильно й дороги (проектная)	16,5  V	Хасанский муниципальный район, Безверховское сельское поселение	придорожная полоса – 25 м	первая очередь
34.	9.34	Раздольное – Хасан – Зарубино (05 ОП РЗ 05К- 373)	автомобильные дороги регионального или межмуниципаль ного значения	организация транспортного обслуживания	планируем ый к реконструк ции	протяженност ь сооружения, км категория автомобильно й дороги (проектная)	11,6  IV	Хасанский муниципальный район, Зарубинское городское поселение	придорожная полоса – 50 м	первая очередь
35.	9.35	Краскино –	автомобильные	организация	планируем	протяженност	29,55	Хасанский	придорожная	первая



1	2	3	4	5	6	7	8	9	10	11
		Госграница (05 ОП РЗ 05А-364)	дороги регионального или межмуниципального значения	транспортного обслуживания	ый к реконструкции	ь сооружения, км категория автомобильной дороги (проектная)	III	муниципальный район, Краскинское городское поселение	полоса - 50 м	очередь
36.	9.36	Обход пгт Краскино от автомобильной дороги Раздольное - Хасан	автомобильные дороги регионального или межмуниципального значения	организация транспортного обслуживания	планируемый к размещению	протяженность сооружения, км категория автомобильной дороги (проектная)	13,13 IV	Хасанский муниципальный район, Краскинское городское поселение, Посьетское городское поселение	придорожная полоса - 50 м	первая очередь
37.	9.37	Раздольное - Хасан - бухта Посьет (05 ОП РЗ 05К-363)	автомобильные дороги регионального или межмуниципального значения	организация транспортного обслуживания	планируемый к реконструкции	протяженность сооружения, км категория автомобильной дороги (проектная)	7,5 III	Хасанский муниципальный район, Краскинское городское поселение, Посьетское городское поселение	придорожная полоса - 50 м	первая очередь
38.	9.38	Славянка - Нерпа (05 ОП РЗ 05К-377)	автомобильные дороги регионального или межмуниципального значения	организация транспортного обслуживания	планируемый к реконструкции	протяженность сооружения, км категория автомобильной дороги (проектная)	2,87 V	Хасанский муниципальный район, Славянское городское поселение	придорожная полоса - 25 м	первая очередь
39.	9.39	Славянка - Наездник (05 ОП РЗ 05К-376)	автомобильные дороги регионального или межмуниципального значения	организация транспортного обслуживания	планируемый к реконструкции	протяженность сооружения, км категория автомобильной дороги (проектная)	4,24 IV	Хасанский муниципальный район, Славянское городское поселение	придорожная полоса - 50 м	первая очередь
40.	9.40	Раздольное - Хасан - Славянка	автомобильные дороги	организация транспортного обслуживания	планируемый к	протяженность сооружения,	7,0	Хасанский муниципальный	придорожная полоса - 50 м	первая очередь

1	2	3	4	5	6	7	8	9	10	11
		(05 ОП РЗ 05К-365)	регионального или межмуниципального значения	обслуживания	реконструкции	км категория автомобильной дороги (проектная)	IV	район, Славянское городское поселение		
41.	9.41	с. Муравейка – с. Медвежий Кут	автомобильные дороги регионального или межмуниципального значения	организация транспортного обслуживания	планируемый к размещению	протяженность сооружения, км категория автомобильной дороги (проектная)	1,89 IV	Чугуевский муниципальный округ	придорожная полоса – 50 м	первая очередь
42.	9.42	с. Муравейка – с. Медвежий Кут	автомобильные дороги регионального или межмуниципального значения	организация транспортного обслуживания	планируемый к размещению	протяженность сооружения, км категория автомобильной дороги (проектная)	40,07 IV	Чугуевский муниципальный округ, Анучинский муниципальный округ	придорожная полоса – 50 м	первая очередь
43.	9.43	Большой Камень – Стрелок (05 ОП РЗ 05К-426)	автомобильные дороги регионального или межмуниципального значения	организация транспортного обслуживания	планируемый к реконструкции	протяженность сооружения, км категория автомобильной дороги (проектная)	5,0 V	Шкотовский муниципальный район, Подъяпольское сельское поселение, городской округ Большой Камень, городской округ ЗАТО Фокино	придорожная полоса – 25 м	первая очередь
44.	9.44	Владивосток – Находка – порт Восточный на участке км 43+474 – км 146+197 в Приморском крае	автомобильные дороги регионального или межмуниципального значения	организация транспортного обслуживания	планируемый к размещению	протяженность сооружения, км категория автомобильной дороги (проектная)	22,1 ИБ (Скоростная автомобильная дорога)	Шкотовский муниципальный район, Романовское сельское поселение, городской округ Большой Камень, городской округ ЗАТО Фокино	придорожная полоса – 75 м	первая очередь

1	2	3	4	5	6	7	8	9	10	11
45.	9.45	Владивосток - Находка - порт Восточный на участке км 18 + 500 - км 40 + 800 в Приморском крае	автомобильные дороги регионального или межмуниципаль ного значения	организация транспортного обслуживания	планируем ый к размещени ю	протяженност ь сооружения, км	28,89	Шкотовский муниципальный район, Романовское сельское поселение, Шкотовское городское поселение, Артемовский городской округ, городской округ Большой Камень	придорожная полоса - 75 м	первая очередь
						категория автомобильно й дороги (проектная)	II			
46.	9.46	Шкотово - Партизанск (05 ОП РЗ 05Н- 254)	автомобильные дороги регионального или межмуниципаль ного значения	организация транспортного обслуживания	планируем ый к реконструк ции	протяженност ь сооружения, км	100,01	Шкотовский муниципальный район, Центральненское сельское поселение, Шкотовское городское поселение, Партизанский городской округ	придорожная полоса - 50 м	первая очередь
						категория автомобильно й дороги (проектная)	III			
47.	9.47	Осиновка - Рудная Пристань (05 ОП РЗ 05Н- 100)	автомобильные дороги регионального или межмуниципаль ного значения	организация транспортного обслуживания	планируем ый к реконструк ции	протяженност ь сооружения, км	398,0	Яковлевский муниципальный район, Варфоломеевское сельское поселение, Новосысоевское сельское поселение, Кавалеровский муниципальный округ, Михайловский муниципальный район, Осиновское сельское	придорожная полоса - 75 м	первая очередь
						категория автомобильно й дороги (проектная)	II			

1	2	3	4	5	6	7	8	9	10	11
								поселение, Ивановское сельское поселение, Дальнегорский городской округ, Арсеньевский городской округ, Чугуевский муниципальный округ, Анучинский муниципальный округ, межселенная территория		
48.	9.48	Обход г. Арсеньев	автомобильные дороги регионального или межмуниципаль ного значения	организация транспортного обслуживания	планируем ый к размещени ю	протяженност ь сооружения, км  категория автомобильно й дороги (проектная)	8,62  IV	Яковлевский муниципальный район, Новосысоевское сельское поселение, Арсеньевский городской округ, Анучинский муниципальный округ	придорожная полоса – 50 м	первая очередь
49.	9.49	Въезд в с. Корниловка (05 ОП РЗ 05К- 107)	автомобильные дороги регионального или межмуниципаль ного значения	организация транспортного обслуживания	планируем ый к реконструк ции	протяженност ь сооружения, км  категория автомобильно й дороги (проектная)	1,83  V	Анучинский муниципальный округ	придорожная полоса – 25 м	расчетный срок
50.	9.50	Корниловка - Шекляево (05 ОП РЗ 05К- 104)	автомобильные дороги регионального или межмуниципаль ного значения	организация транспортного обслуживания	планируем ый к реконструк ции	протяженност ь сооружения, км  категория автомобильно й дороги (проектная)	8,42  V	Анучинский муниципальный округ	придорожная полоса – 25 м	расчетный срок

1	2	3	4	5	6	7	8	9	10	11
51.	9.51	Корниловка - Чернышевка - Новотроицкое (05 ОП РЗ 05К-106)	автомобильные дороги регионального или межмуниципального значения	организация транспортного обслуживания	планируемый к реконструкции	протяженность сооружения, км	12,64	Анучинский муниципальный округ	придорожная полоса - 50 м	расчетный срок
						категория автомобильной дороги (проектная)	IV			
52.	9.52	Чернышевка - Новопокровка (05 ОП РЗ 05К-152)	автомобильные дороги регионального или межмуниципального значения	организация транспортного обслуживания	планируемый к реконструкции	протяженность сооружения, км	13,862	Анучинский муниципальный округ	придорожная полоса - 25 м	расчетный срок
						категория автомобильной дороги (проектная)	V			
53.	9.53	Гражданка - Пухово (05 ОП РЗ 05К-105)	автомобильные дороги регионального или межмуниципального значения	организация транспортного обслуживания	планируемый к реконструкции	протяженность сооружения, км	22,0	Анучинский муниципальный округ	придорожная полоса - 50 м	расчетный срок
						категория автомобильной дороги (проектная)	IV			
54.	9.54	Нововарваровка - Виноградовка (05 ОП РЗ 05К-102)	автомобильные дороги регионального или межмуниципального значения	организация транспортного обслуживания	планируемый к реконструкции	протяженность сооружения, км	27,66	Анучинский муниципальный округ	придорожная полоса - 50 м	расчетный срок
						категория автомобильной дороги (проектная)	IV			
55.	9.55	Ясное - Пасечная	автомобильные дороги регионального или межмуниципального значения	организация транспортного обслуживания	планируемый к размещению	протяженность сооружения, км	6,18	Артемовский городской округ	придорожная полоса - 50 м	расчетный срок
						категория автомобильной дороги (проектная)	IV			
56.	9.56	Владивосток - Находка -	автомобильные дороги	организация транспортного обслуживания	планируемый к	протяженность сооружения, км	2,38	Артемовский городской округ	придорожная полоса - 25 м	расчетный срок

1	2	3	4	5	6	7	8	9	10	11
		Михайловская птицефабрика (05 ОП РЗ 05К-301)	регионального или межмуниципального значения		реконструкции	категория автомобильной дороги (проектная)	V			
57.	9.57	Владивосток – Находка – Ясное (05 ОП РЗ 05К-299)	автомобильные дороги регионального или межмуниципального значения	организация транспортного обслуживания	планируемый к реконструкции	протяженность сооружения, км	4,85	Артемовский городской округ	придорожная полоса – 50 м	расчетный срок
						категория автомобильной дороги (проектная)	IV			
58.	9.58	Владивосток – Находка – порт Восточный (05 ОП РЗ 05А-615)	автомобильные дороги регионального или межмуниципального значения	организация транспортного обслуживания	планируемый к реконструкции	протяженность сооружения, км	16,751	Артемовский городской округ	придорожная полоса – 75 м	расчетный срок
						категория автомобильной дороги (проектная)	IA (Автомостраль)			
59.	9.59	Подъезд к Артему от Владивостока – Находка – порт Восточный (05 ОП РЗ 05К-294)	автомобильные дороги регионального или межмуниципального значения	организация транспортного обслуживания	планируемый к реконструкции	протяженность сооружения, км	19,282	Артемовский городской округ	придорожная полоса – 75 м	расчетный срок
						категория автомобильной дороги (проектная)	II			
60.	9.60	Подъезд к международному пассажирскому терминалу аэропорта Кневичи (05 ОП РЗ 05А-611)	автомобильные дороги регионального или межмуниципального значения	организация транспортного обслуживания	планируемый к реконструкции	протяженность сооружения, км	3,921	Артемовский городской округ	придорожная полоса – 75 м	расчетный срок
						категория автомобильной дороги (проектная)	IB (Скоростная автомобильная дорога)			
61.	9.61	Владивосток – Находка – Силинский (05 ОП РЗ 05К-300)	автомобильные дороги регионального или межмуниципального значения	организация транспортного обслуживания	планируемый к реконструкции	протяженность сооружения, км	5,5	Артемовский городской округ	придорожная полоса – 50 м	расчетный срок
						категория автомобильной дороги	IV			

1	2	3	4	5	6	7	8	9	10	11
						(проектная)				
62.	9.62	Подъезд к аэропорту г. Владивостока (05 ОП РЗ 05А-297)	автомобильные дороги регионального или межмуниципального значения	организация транспортного обслуживания	планируемый к реконструкции	протяженность сооружения, км категория автомобильной дороги (проектная)	12,403 II	Артемовский городской округ	придорожная полоса – 75 м	расчетный срок
63.	9.63	Владивосток – Артем (05 ОП РЗ 05Н-295)	автомобильные дороги регионального или межмуниципального значения	организация транспортного обслуживания	планируемый к реконструкции	протяженность сооружения, км категория автомобильной дороги (проектная)	7,99 II	Артемовский городской округ	придорожная полоса – 75 м	расчетный срок
64.	9.64	Владивосток – Находка – Суражевка – Кролевец (05 ОП РЗ 05К-298)	автомобильные дороги регионального или межмуниципального значения	организация транспортного обслуживания	планируемый к реконструкции	протяженность сооружения, км категория автомобильной дороги (проектная)	10,683 IV	Артемовский городской округ	придорожная полоса – 50 м	расчетный срок
65.	9.65	Автомобильная дорога от автомобильной дороги федерального значения Хабаровск-Владивосток до автомобильной дороги Владивосток – Находка – порт Восточный в Приморском крае	автомобильные дороги регионального или межмуниципального значения	организация транспортного обслуживания	планируемый к размещению	протяженность сооружения, км категория автомобильной дороги (проектная)	21,17 II	Артемовский городской округ, Владивостокский городской округ	придорожная полоса – 75 м	расчетный срок
66.	9.66	Хабаровск – Владивосток – ст.	автомобильные дороги	организация транспортного обслуживания	планируемый к	протяженность сооружения,	8,060	Артемовский городской округ,	придорожная полоса – 50 м	расчетный срок

1	2	3	4	5	6	7	8	9	10	11
		Угольная (05 ОП РЗ 05К-302)	регионального или межмуниципального значения	обслуживания	реконструкции	км		Владивостокский городской округ		
						категория автомобильной дороги (проектная)	IV			
67.	9.67	Подъезд к г. Владивосток от автодороги Хабаровск – Владивосток (05 ОП РЗ 05Н-625)	автомобильные дороги регионального или межмуниципального значения	организация транспортного обслуживания	планируемый к реконструкции	протяженность сооружения, км	18,21	Артемовский городской округ, Владивостокский городской округ	придорожная полоса – 75 м	расчетный срок
						категория автомобильной дороги (проектная)	IA (Автомагистраль)			
68.	9.68	Владивосток – Артем (05 ОП РЗ 05Н-295)	автомобильные дороги регионального или межмуниципального значения	организация транспортного обслуживания	планируемый к реконструкции	протяженность сооружения, км	23,15	Артемовский городской округ, Владивостокский городской округ	придорожная полоса – 50 м	расчетный срок
						категория автомобильной дороги (проектная)	III			
69.	9.69	Мостовое сооружение через Амурский залив	автомобильные дороги регионального или межмуниципального значения	организация транспортного обслуживания	планируемый к размещению	протяженность сооружения, км	11,66	Владивостокский городской округ	придорожная полоса – 75 м	расчетный срок
						категория автомобильной дороги (проектная)	II			
70.	9.70	Строительство Владивостокской кольцевой автомобильной дороги в Приморском крае. II этап. Ул. Казанская – ул. Русская – ул. Маковского	автомобильные дороги регионального или межмуниципального значения	организация транспортного обслуживания	планируемый к размещению	протяженность сооружения, км	17,5	Владивостокский городской округ	-	первая очередь, расчетный срок
						категория автомобильной дороги (проектная)	магистральная городская дорога (категория может уточниться проектом)			



1	2	3	4	5	6	7	8	9	10	11
71.	9.71	Автомобильная дорога пос. Новый - полуостров Де-Фриз - Седанка - бухта Патрокл, участок (18 км +708м - 19 км + 671 м) (05 ОП РЗ 05А-619)	автомобильные дороги регионального или межмуниципального значения	организация транспортного обслуживания	планируемый к реконструкции	протяженность сооружения, км	0,963	Владивостокский городской округ	придорожная полоса - 75 м	расчетный срок
						категория автомобильной дороги (проектная)	IB (Скоростная автомобильная дорога)			
72.	9.72	Мостовой переход через бухту Золотой Рог в городе Владивостоке (05 ОП РЗ 05А-620)	автомобильные дороги регионального или межмуниципального значения	организация транспортного обслуживания	планируемый к реконструкции	протяженность сооружения, км	2,1	Владивостокский городской округ	придорожная полоса - 75 м	расчетный срок
						категория автомобильной дороги (проектная)	IB			
73.	9.73	Подъезд к г. Владивосток от автодороги Хабаровск - Владивосток (05 ОП РЗ 05Н-625)	автомобильные дороги регионального или межмуниципального значения	организация транспортного обслуживания	планируемый к реконструкции	протяженность сооружения, км	0,6	Владивостокский городской округ	придорожная полоса - 75 м	расчетный срок
						категория автомобильной дороги (проектная)	IA (Автомагистраль)			
74.	9.74	Подъезд к базе отдыха Песчаный (05 ОП РЗ 05К-383)	автомобильные дороги регионального или межмуниципального значения	организация транспортного обслуживания	планируемый к реконструкции	протяженность сооружения, км	6,0	Владивостокский городской округ	придорожная полоса - 50 м	расчетный срок
						категория автомобильной дороги (проектная)	IV			
75.	9.75	Подъезд к бухте Лазурная от дороги Хабаровск - Владивосток (05 ОП РЗ 05К-296)	автомобильные дороги регионального или межмуниципального значения	организация транспортного обслуживания	планируемый к реконструкции	протяженность сооружения, км	10,308	Владивостокский городской округ	придорожная полоса - 50 м	расчетный срок
						категория автомобильной дороги (проектная)	IV			
76.	9.76	Владивосток -	автомобильные	организация	планируем	протяженность	21,20	Владивостокский	придорожная	расчетный

1	2	3	4	5	6	7	8	9	10	11
		Артем (05 ОП РЗ 05Н-295)	дороги регионального или межмуниципаль- ного значения	транспортного обслуживания	ый к реконструк- ции	ь сооружения, км категория автомобильно й дороги (проектная)	III	городской округ	полоса – 50 м	срок
77.	9.77	Мостовое сооружение через Уссурийский залив	автомобильные дороги регионального или межмуниципаль- ного значения	организация транспортного обслуживания	планируем ый к размещени ю	протяженност ь сооружения, км категория автомобильно й дороги (проектная)	18,75 II	Владивостокский городской округ, городской округ Большой Камень	придорожная полоса – 75 м	расчетный срок
78.	9.78	Подъезд к аэропорту (05 ОП РЗ 05К-448)	автомобильные дороги регионального или межмуниципаль- ного значения	организация транспортного обслуживания	планируем ый к реконструк- ции	протяженност ь сооружения, км категория автомобильно й дороги (проектная)	0,670 IV	Дальнегорский городской округ	придорожная полоса – 50 м	расчетный срок
79.	9.79	Рудная Пристань – Терней – Первомайский (05 ОП РЗ 05К-445)	автомобильные дороги регионального или межмуниципаль- ного значения	организация транспортного обслуживания	планируем ый к реконструк- ции	протяженност ь сооружения, км категория автомобильно й дороги (проектная)	1,170 V	Дальнегорский городской округ	придорожная полоса – 25 м	расчетный срок
80.	9.80	Рудная Пристань – Терней – Лидовка (05 ОП РЗ 05К-446)	автомобильные дороги регионального или межмуниципаль- ного значения	организация транспортного обслуживания	планируем ый к реконструк- ции	протяженност ь сооружения, км категория автомобильно й дороги (проектная)	1,439 IV	Дальнегорский городской округ	придорожная полоса – 50 м	расчетный срок
81.	9.81	Рудная Пристань – Терней – Каменка (05 ОП РЗ 05К-447)	автомобильные дороги регионального или межмуниципаль- ного значения	организация транспортного обслуживания	планируем ый к реконструк- ции	протяженност ь сооружения, км категория автомобильно й дороги	3,2 V	Дальнегорский городской округ	придорожная полоса – 25 м	расчетный срок

1	2	3	4	5	6	7	8	9	10	11
						(проектная)				
82.	9.82	Мономахово – Смычка (05 ОП РЗ 05К-444)	автомобильные дороги регионального или межмуниципального значения	организация транспортного обслуживания	планируемый к реконструкции	протяженность сооружения, км категория автомобильной дороги (проектная)	3,22 IV	Дальнегорский городской округ	придорожная полоса – 50 м	расчетный срок
83.	9.83	Мономахово – Зеркальный (05 ОП РЗ 05К-443)	автомобильные дороги регионального или межмуниципального значения	организация транспортного обслуживания	планируемый к реконструкции	протяженность сооружения, км категория автомобильной дороги (проектная)	8,943 IV	Дальнегорский городской округ	придорожная полоса – 50 м	расчетный срок
84.	9.84	Дальнегорск – Краснореченск (05 ОП РЗ 05К-450)	автомобильные дороги регионального или межмуниципального значения	организация транспортного обслуживания	планируемый к реконструкции	протяженность сооружения, км категория автомобильной дороги (проектная)	19,241 IV	Дальнегорский городской округ	придорожная полоса – 50 м	расчетный срок
85.	9.85	Дальнегорск – Черемшаны (05 ОП РЗ 05К-449)	автомобильные дороги регионального или межмуниципального значения	организация транспортного обслуживания	планируемый к реконструкции	протяженность сооружения, км категория автомобильной дороги (проектная)	29,515 IV	Дальнегорский городской округ	придорожная полоса – 50 м	расчетный срок
86.	9.86	Рудная Пристань – Терней (05 ОП РЗ 05К-442)	автомобильные дороги регионального или межмуниципального значения	организация транспортного обслуживания	планируемый к реконструкции	протяженность сооружения, км категория автомобильной дороги (проектная)	137,46 IV	Дальнегорский городской округ, Тернейский муниципальный округ	придорожная полоса – 50 м	расчетный срок
87.	9.87	Подъезд к ст. Дальнереченск (05 ОП РЗ 05К-111)	автомобильные дороги регионального или	организация транспортного обслуживания	планируемый к реконструкции	протяженность сооружения, км категория	4,5 III	Дальнереченский городской округ	придорожная полоса – 50 м	расчетный срок

1	2	3	4	5	6	7	8	9	10	11
			межмуниципального значения			автомобильной дороги (проектная)				
88.	9.88	Лазо – Грушевое (05 ОП РЗ 05К-129)	автомобильные дороги регионального или межмуниципального значения	организация транспортного обслуживания	планируемый к реконструкции	протяженность сооружения, км категория автомобильной дороги (проектная)	6,0 IV	Дальнереченский городской округ	придорожная полоса – 50 м	расчетный срок
89.	9.89	Грушевое – Ильинка (05 ОП РЗ 05К-128)	автомобильные дороги регионального или межмуниципального значения	организация транспортного обслуживания	планируемый к реконструкции	протяженность сооружения, км категория автомобильной дороги (проектная)	6,937 V	Дальнереченский городской округ	придорожная полоса – 25 м	расчетный срок
90.	9.90	Дальнереченск – ст. Лазо (05 ОП РЗ 05К-119)	автомобильные дороги регионального или межмуниципального значения	организация транспортного обслуживания	планируемый к реконструкции	протяженность сооружения, км категория автомобильной дороги (проектная)	8,4 IV	Дальнереченский городской округ	придорожная полоса – 50 м	расчетный срок
91.	9.91	Веденка – Соловьевка (05 ОП РЗ 05К-124)	автомобильные дороги регионального или межмуниципального значения	организация транспортного обслуживания	планируемый к реконструкции	протяженность сооружения, км категория автомобильной дороги (проектная)	4,64 IV	Дальнереченский муниципальный район, Веденкинское сельское поселение	придорожная полоса – 50 м	расчетный срок
92.	9.92	Малиново – Хвищанка – Большие Ключи – автомобильная дорога Кировский – Николо-Михайловка – Яковлевка	автомобильные дороги регионального или межмуниципального значения	организация транспортного обслуживания	планируемый к размещению	протяженность сооружения, км категория автомобильной дороги (проектная)	90,17 IV	Дальнереченский муниципальный район, Малиновское сельское поселение, Кировский муниципальный район, Хвищанское	придорожная полоса – 50 м	расчетный срок

1	2	3	4	5	6	7	8	9	10	11
								сельское поселение, Крыловское сельское поселение, межселенная территория		
93.	9.93	Дальнереченск - Ариадное (05 ОП РЗ 05К-108)	автомобильные дороги регионального или межмуниципального значения	организация транспортного обслуживания	планируемый к реконструкции	протяженность сооружения, км	120,0	Дальнереченский муниципальный район, Малиновское сельское поселение, Ракитненское сельское поселение, Веденкинское сельское поселение, Дальнереченский городской округ	придорожная полоса - 50 м	расчетный срок
						категория автомобильной дороги (проектная)	III			
94.	9.94	Уборка - Самарка - Ариадное (05 ОП РЗ 05Н-110)	автомобильные дороги регионального или межмуниципального значения	организация транспортного обслуживания	планируемый к реконструкции	протяженность сооружения, км	100,0	Дальнереченский муниципальный район, Малиновское сельское поселение, Чугуевский муниципальный округ, межселенная территория	придорожная полоса - 50 м	расчетный срок
						категория автомобильной дороги (проектная)	IV			
95.	9.95	Маревка - Мартынова Поляна (05 ОП РЗ 05К-125)	автомобильные дороги регионального или межмуниципального значения	организация транспортного обслуживания	планируемый к реконструкции	протяженность сооружения, км	18,0	Дальнереченский муниципальный район, Ореховское сельское поселение	придорожная полоса - 50 м	расчетный срок
						категория автомобильной дороги (проектная)	IV			
96.	9.96	Маревка -	автомобильные	организация	планируем	протяженность	17,9	Дальнереченский	придорожная	расчетный

1	2	3	4	5	6	7	8	9	10	11
		Поляны (05 ОП РЗ 05К-127)	дороги регионального или межмуниципаль- ного значения	транспортного обслуживания	ый к реконструк- ции	ь сооружения, км категория автомобильно й дороги (проектная)	V	муниципальный район, Ореховское сельское поселение	полоса – 25 м	срок
97.	9.97	Ракитное – больница (05 ОП РЗ 05К-123)	автомобильные дороги регионального или межмуниципаль- ного значения	организация транспортного обслуживания	планируем ый к реконструк- ции	протяженност ь сооружения, км категория автомобильно й дороги (проектная)	1,797 IV	Дальнереченский муниципальный район, Ракитненское сельское поселение	придорожная полоса – 50 м	расчетный срок
98.	9.98	Подъезд к с. Лобановка (05 ОП РЗ 05К-121)	автомобильные дороги регионального или межмуниципаль- ного значения	организация транспортного обслуживания	планируем ый к реконструк- ции	протяженност ь сооружения, км категория автомобильно й дороги (проектная)	6,6 IV	Дальнереченский муниципальный район, Ракитненское сельское поселение	придорожная полоса – 50 м	расчетный срок
99.	9.99	Ясная Поляна – Завитая (05 ОП РЗ 05К-126)	автомобильные дороги регионального или межмуниципаль- ного значения	организация транспортного обслуживания	планируем ый к реконструк- ции	протяженност ь сооружения, км категория автомобильно й дороги (проектная)	11,0 IV	Дальнереченский муниципальный район, Ракитненское сельское поселение, Ореховское сельское поселение	придорожная полоса – 50 м	расчетный срок
100.	9.100	Ракитное – Маревка (05 ОП РЗ 05К-120)	автомобильные дороги регионального или межмуниципаль- ного значения	организация транспортного обслуживания	планируем ый к реконструк- ции	протяженност ь сооружения, км категория автомобильно й дороги (проектная)	28,063 IV	Дальнереченский муниципальный район, Ракитненское сельское поселение, Ореховское сельское поселение	придорожная полоса – 50 м	расчетный срок
101.	9.101	Хабаровск – Владивосток –	автомобильные дороги	организация транспортного	планируем ый к	протяженност ь сооружения,	6,0	Дальнереченский муниципальный	придорожная полоса – 50 м	расчетный срок

1	2	3	4	5	6	7	8	9	10	11
		Рождественка (05 ОП РЗ 05К-117)	регионального или межмуниципального значения	обслуживания	реконструкции	км категория автомобильной дороги (проектная)	IV	район, Рождественское сельское поселение		
102.	9.102	Кукс - Матвеевка (05 ОП РЗ 05К-122)	автомобильные дороги регионального или межмуниципального значения	организация транспортного обслуживания	планируемый к реконструкции	протяженность сооружения, км категория автомобильной дороги (проектная)	16,0 IV	Дальнереченский муниципальный район, Рождественское сельское поселение, Веденкинское сельское поселение	придорожная полоса - 50 м	расчетный срок
103.	9.103	Подъезд к ст. Лазо (05 ОП РЗ 05К-112)	автомобильные дороги регионального или межмуниципального значения	организация транспортного обслуживания	планируемый к реконструкции	протяженность сооружения, км категория автомобильной дороги (проектная)	7,5 IV	Дальнереченский муниципальный район, Рождественское сельское поселение, Дальнереченский городской округ	придорожная полоса - 50 м	расчетный срок
104.	9.104	Подъезд к ст. Грушевое (05 ОП РЗ 05К-113)	автомобильные дороги регионального или межмуниципального значения	организация транспортного обслуживания	планируемый к реконструкции	протяженность сооружения, км категория автомобильной дороги (проектная)	9,0 IV	Дальнереченский муниципальный район, Рождественское сельское поселение, Дальнереченский городской округ	придорожная полоса - 50 м	расчетный срок
105.	9.105	Хабаровск - Владивосток - Соколиха (05 ОП РЗ 05К-118)	автомобильные дороги регионального или межмуниципального значения	организация транспортного обслуживания	планируемый к реконструкции	протяженность сооружения, км категория автомобильной дороги (проектная)	2,045 V	Дальнереченский муниципальный район, Сальское сельское поселение	придорожная полоса - 25 м	расчетный срок
106.	9.106	Хабаровск - Владивосток - Сухановка (05 ОП РЗ 05К-	автомобильные дороги регионального или	организация транспортного обслуживания	планируемый к реконструкции	протяженность сооружения, км категория	4,45 IV	Дальнереченский муниципальный район, Сальское сельское поселение	придорожная полоса - 50 м	расчетный срок

1	2	3	4	5	6	7	8	9	10	11
		115)	межмуниципального значения			автомобильной дороги (проектная)				
107.	9.107	Хабаровск – Владивосток – Сальское (05 ОП РЗ 05К-116)	автомобильные дороги регионального или межмуниципального значения	организация транспортного обслуживания	планируемый к реконструкции	протяженность сооружения, км категория автомобильной дороги (проектная)	7,4 IV	Дальнереченский муниципальный район, Сальское сельское поселение	придорожная полоса – 50 м	расчетный срок
108.	9.108	Хабаровск – Владивосток – Княжевка (05 ОП РЗ 05К-114)	автомобильные дороги регионального или межмуниципального значения	организация транспортного обслуживания	планируемый к реконструкции	протяженность сооружения, км категория автомобильной дороги (проектная)	14,9 V	Дальнереченский муниципальный район, Сальское сельское поселение	придорожная полоса – 25 м	расчетный срок
109.	9.109	Подъезд к п. Рудный (05 ОП РЗ 05К-600)	автомобильные дороги регионального или межмуниципального значения	организация транспортного обслуживания	планируемый к реконструкции	протяженность сооружения, км категория автомобильной дороги (проектная)	8,6 IV	Кавалеровский муниципальный округ	придорожная полоса – 50 м	расчетный срок
110.	9.110	Кавалерово – Хрустальный (05 ОП РЗ 05К-237)	автомобильные дороги регионального или межмуниципального значения	организация транспортного обслуживания	планируемый к реконструкции	протяженность сооружения, км категория автомобильной дороги (проектная)	13,222 IV	Кавалеровский муниципальный округ	придорожная полоса – 50 м	расчетный срок
111.	9.111	Подъезд к с. Суворово (05 ОП РЗ 05К-132)	автомобильные дороги регионального или межмуниципального значения	организация транспортного обслуживания	планируемый к реконструкции	протяженность сооружения, км категория автомобильной дороги (проектная)	7,0 V	Кавалеровский муниципальный округ	придорожная полоса – 25 м	расчетный срок
112.	9.112	Устиновка –	автомобильные	организация	планируем	протяженность	40,09	Кавалеровский	придорожная	расчетный



1	2	3	4	5	6	7	8	9	10	11
		Зеркальная (05 ОП РЗ 05К-133)	дороги регионального или межмуниципаль- ного значения	транспортного обслуживания	ый к реконструк- ции	ь сооружения, км категория автомобильно й дороги (проектная)	IV	муниципальный округ	полоса – 50 м	срок
113.	9.113	Рудная Пристань – Зеркальное – Веселый Яр	автомобильные дороги регионального или межмуниципаль- ного значения	организация транспортного обслуживания	планируем ый к размещени ю	протяженност ь сооружения, км категория автомобильно й дороги (проектная)	69,36  IV	Кавалеровский муниципальный округ, Ольгинский муниципальный район, Веселояровское сельское поселение, Дальнегорский городской округ	придорожная полоса – 50 м	расчетный срок
114.	9.114	Находка – Лазо – Ольга – Кавалерово (05 ОП РЗ 05Н – 131)	автомобильные дороги регионального или межмуниципаль- ного значения	организация транспортного обслуживания	планируем ый к реконструк- ции	протяженност ь сооружения, км категория автомобильно й дороги (проектная)	334,39  III	Кавалеровский муниципальный округ, Ольгинский муниципальный район, Пермское сельское поселение, Моряк- Рыболовское сельское поселение, Милоградовское сельское поселение, Молдавановское сельское поселение, Партизанский муниципальный район, Сергеевское сельское поселение, Ольгинское городское поселение,	придорожная полоса – 50 м	расчетный срок

1	2	3	4	5	6	7	8	9	10	11
								Лазовский муниципальный округ, межселенная территория		
115.	9.115	Подъезд к курорту Шмаковский (05 ОП РЗ 05К-153)	автомобильные дороги регионального или межмуниципального значения	организация транспортного обслуживания	планируемый к реконструкции	протяженность сооружения, км категория автомобильной дороги (проектная)	2,6 III	Кировский муниципальный район, Горноключевское городское поселение, межселенная территория	придорожная полоса – 50 м	расчетный срок
116.	9.116	Подъезд к с. Луговое (05 ОП РЗ 05К-140)	автомобильные дороги регионального или межмуниципального значения	организация транспортного обслуживания	планируемый к реконструкции	протяженность сооружения, км категория автомобильной дороги (проектная)	1,0 V	Кировский муниципальный район, Кировское городское поселение	придорожная полоса – 25 м	расчетный срок
117.	9.117	Хабаровск – Владивосток – Увальное (05 ОП РЗ 05К-142)	автомобильные дороги регионального или межмуниципального значения	организация транспортного обслуживания	планируемый к реконструкции	протяженность сооружения, км категория автомобильной дороги (проектная)	2,312 V	Кировский муниципальный район, Кировское городское поселение	придорожная полоса – 25 м	расчетный срок
118.	9.118	Хабаровск – Владивосток – Ольховка (05 ОП РЗ 05К-143)	автомобильные дороги регионального или межмуниципального значения	организация транспортного обслуживания	планируемый к реконструкции	протяженность сооружения, км категория автомобильной дороги (проектная)	2,383 IV	Кировский муниципальный район, Кировское городское поселение	придорожная полоса – 50 м	расчетный срок
119.	9.119	Кировский – Красная Сопка (05 ОП РЗ 05К-141)	автомобильные дороги регионального или межмуниципального значения	организация транспортного обслуживания	планируемый к реконструкции	протяженность сооружения, км категория автомобильной дороги	6,4 IV	Кировский муниципальный район, Кировское городское поселение	придорожная полоса – 50 м	расчетный срок

1	2	3	4	5	6	7	8	9	10	11
						(проектная)				
120.	9.120	Подъезд к с. Преображенка (05 ОП РЗ 05К-150)	автомобильные дороги регионального или межмуниципального значения	организация транспортного обслуживания	планируемый к реконструкции	протяженность сооружения, км категория автомобильной дороги (проектная)	6,89 IV	Кировский муниципальный район, Кировское городское поселение	придорожная полоса – 50 м	расчетный срок
121.	9.121	Подъезд к с. Подгорное (05 ОП РЗ 05К-149)	автомобильные дороги регионального или межмуниципального значения	организация транспортного обслуживания	планируемый к реконструкции	протяженность сооружения, км категория автомобильной дороги (проектная)	9,6 V	Кировский муниципальный район, Кировское городское поселение	придорожная полоса – 25 м	расчетный срок
122.	9.122	Авдеевка – Павлово-Федоровка – Дальрис (05 ОП РЗ 05К-139)	автомобильные дороги регионального или межмуниципального значения	организация транспортного обслуживания	планируемый к реконструкции	протяженность сооружения, км категория автомобильной дороги (проектная)	16,65 IV	Кировский муниципальный район, Кировское городское поселение	придорожная полоса – 50 м	расчетный срок
123.	9.123	Хабаровск – Владивосток – Авдеевка (05 ОП РЗ 05К-137)	автомобильные дороги регионального или межмуниципального значения	организация транспортного обслуживания	планируемый к реконструкции	протяженность сооружения, км категория автомобильной дороги (проектная)	15,014 IV	Кировский муниципальный район, Кировское городское поселение	придорожная полоса – 50 м	расчетный срок
124.	9.124	Кировский – ст. Шмаковка (05 ОП РЗ 05К-135)	автомобильные дороги регионального или межмуниципального значения	организация транспортного обслуживания	планируемый к реконструкции	протяженность сооружения, км категория автомобильной дороги (проектная)	16,0 IV	Кировский муниципальный район, Кировское городское поселение	придорожная полоса – 50 м	расчетный срок
125.	9.125	Хабаровск – Владивосток – Уссурка (05 ОП РЗ 05К-)	автомобильные дороги регионального или межмуниципального значения	организация транспортного обслуживания	планируемый к реконструкции	протяженность сооружения, км категория	4,41 V	Кировский муниципальный район, Кировское городское поселение	придорожная полоса – 25 м	расчетный срок

1	2	3	4	5	6	7	8	9	10	11
		136)	межмуниципального значения			автомобильной дороги (проектная)		поселение, Горноключевское городское поселение, межселенная территория		
126.	9.126	Подъезд к с. Владимировка (05 ОП РЗ 05К-151)	автомобильные дороги регионального или межмуниципального значения	организация транспортного обслуживания	планируемый к реконструкции	протяженность сооружения, км категория автомобильной дороги (проектная)	1,856 V	Кировский муниципальный район, Крыловское сельское поселение	придорожная полоса – 25 м	расчетный срок
127.	9.127	Межгорье – Большие Ключи (05 ОП РЗ 05К-148)	автомобильные дороги регионального или межмуниципального значения	организация транспортного обслуживания	планируемый к реконструкции	протяженность сооружения, км категория автомобильной дороги (проектная)	17,512 IV	Кировский муниципальный район, Крыловское сельское поселение	придорожная полоса – 50 м	расчетный срок
128.	9.128	Кировский – Николо-Михайловка – Яковлевка	автомобильные дороги регионального или межмуниципального значения	организация транспортного обслуживания	планируемый к размещению	протяженность сооружения, км категория автомобильной дороги (проектная)	11,73 IV	Кировский муниципальный район, Крыловское сельское поселение, Яковлевский муниципальный район, Яблоновское сельское поселение	придорожная полоса – 50 м	расчетный срок
129.	9.129	Кировский – Николо-Михайловка – Яковлевка (05 ОП РЗ 05Н-134)	автомобильные дороги регионального или межмуниципального значения	организация транспортного обслуживания	планируемый к реконструкции	протяженность сооружения, км категория автомобильной дороги (проектная)	102,8 IV	Кировский муниципальный район, Крыловское сельское поселение, Яковлевский муниципальный район, Яковлевское сельское поселение,	придорожная полоса – 50 м	расчетный срок

1	2	3	4	5	6	7	8	9	10	11
								Покровское сельское поселение, Яблоновское сельское поселение, Кировское городское поселение		
130.	9.130	Хабаровск – Владивосток – Антоновка (05 ОП РЗ 05К-145)	автомобильные дороги регионального или межмуниципального значения	организация транспортного обслуживания	планируемый к реконструкции	протяженность сооружения, км категория автомобильной дороги (проектная)	4,248 IV	Кировский муниципальный район, Руновское сельское поселение	придорожная полоса – 50 м	расчетный срок
131.	9.131	Руновка – Афанасьевка (05 ОП РЗ 05К-146)	автомобильные дороги регионального или межмуниципального значения	организация транспортного обслуживания	планируемый к реконструкции	протяженность сооружения, км категория автомобильной дороги (проектная)	5,35 V	Кировский муниципальный район, Руновское сельское поселение	придорожная полоса – 25 м	расчетный срок
132.	9.132	Хабаровск – Владивосток – Комаровка (05 ОП РЗ 05К-144)	автомобильные дороги регионального или межмуниципального значения	организация транспортного обслуживания	планируемый к реконструкции	протяженность сооружения, км категория автомобильной дороги (проектная)	7,12 IV	Кировский муниципальный район, Руновское сельское поселение	придорожная полоса – 50 м	расчетный срок
133.	9.133	Хабаровск – Владивосток – Анненка – Александровка – Чкаловское (05 ОП РЗ 05К-147)	автомобильные дороги регионального или межмуниципального значения	организация транспортного обслуживания	планируемый к реконструкции	протяженность сооружения, км категория автомобильной дороги (проектная)	28,2 IV	Кировский муниципальный район, Руновское сельское поселение	придорожная полоса – 50 м	расчетный срок
134.	9.134	Незаметное – Вострецово (05 ОП РЗ 05К-	автомобильные дороги регионального	организация транспортного обслуживания	планируемый к реконструк	протяженность сооружения, км	8,14	Красноармейский муниципальный район,	придорожная полоса – 50 м	расчетный срок

1	2	3	4	5	6	7	8	9	10	11
		159)	или межмуниципаль ного значения		ции	категория автомобильно й дороги (проектная)	IV	Вострецовское сельское поселение		
135.	9.135	Дальнереченск – Рощино – Восток (05 ОП РЗ 05Н- 109)	автомобильные дороги регионального или межмуниципаль ного значения	организация транспортного обслуживания	планируем ый к реконструк ции	протяженност ь сооружения, км  категория автомобильно й дороги (проектная)	214,0  III	Красноармейский муниципальный район, Вострецовское сельское поселение, Рощинское сельское поселение, Глубинненское сельское поселение, Новопокровское сельское поселение, Лукьяновское сельское поселение, Измайлихинское сельское поселение, Дальнереченский муниципальный район, Сальское сельское поселение, Востокское городское поселение, Дальнереченский городской округ, межселенная территория	придорожная полоса – 50 м	расчетный срок
136.	9.136	Рощино – Мельничное – Таежное –	автомобильные дороги регионального	организация транспортного обслуживания	планируем ый к размещени	протяженност ь сооружения, км	242,59	Красноармейский муниципальный район,	придорожная полоса – 50 м	расчетный срок

1	2	3	4	5	6	7	8	9	10	11
		Автомобильная дорога Терней – Малая Кема;	или межмуниципального значения		ю	категория автомобильной дороги (проектная)	IV	Дальнекутское сельское поселение, Рошинское сельское поселение, Таеженское сельское поселение, Мельничное сельское поселение, Тернейский муниципальный округ		
137.	9.137	Лукьяновка – Новополтавка (05 ОП РЗ 05К-155)	автомобильные дороги регионального или межмуниципального значения	организация транспортного обслуживания	планируемый к реконструкции	протяженность сооружения, км	13,29	Красноармейский муниципальный район, Лукьяновское сельское поселение	придорожная полоса – 25 м	расчетный срок
						категория автомобильной дороги (проектная)	V			
138.	9.138	Муровка – Покровка (05 ОП РЗ 05К-154)	автомобильные дороги регионального или межмуниципального значения	организация транспортного обслуживания	планируемый к реконструкции	протяженность сооружения, км	17,46	Красноармейский муниципальный район, Лукьяновское сельское поселение	придорожная полоса – 25 м	расчетный срок
						категория автомобильной дороги (проектная)	V			
139.	9.139	Новопокровка – аэропорт (05 ОП РЗ 05К-157)	автомобильные дороги регионального или межмуниципального значения	организация транспортного обслуживания	планируемый к реконструкции	протяженность сооружения, км	1,54	Красноармейский муниципальный район, Новопокровское сельское поселение	придорожная полоса – 25 м	расчетный срок
						категория автомобильной дороги (проектная)	V			
140.	9.140	Новопокровка – Ромны – Завитая (05 ОП РЗ 05Н-156)	автомобильные дороги регионального или	организация транспортного обслуживания	планируемый к реконструкции	протяженность сооружения, км	27,0	Красноармейский муниципальный район, Новопокровское	придорожная полоса – 50 м	расчетный срок
						категория	IV			

1	2	3	4	5	6	7	8	9	10	11
			межмуниципального значения			автомобильной дороги (проектная)		сельское поселение, Дальнереченский муниципальный район, Ореховское сельское поселение		
141.	9.141	Муровка – Новокрещенка (05 ОП РЗ 05К-158)	автомобильные дороги регионального или межмуниципального значения	организация транспортного обслуживания	планируемый к реконструкции	протяженность сооружения, км категория автомобильной дороги (проектная)	19,74 V	Красноармейский муниципальный район, Новопокровское сельское поселение, Лукьяновское сельское поселение	придорожная полоса – 25 м	расчетный срок
142.	9.142	Соколовка – Аэропорт (05 ОП РЗ 05К-455)	автомобильные дороги регионального или межмуниципального значения	организация транспортного обслуживания	планируемый к реконструкции	протяженность сооружения, км категория автомобильной дороги (проектная)	2,078 V	Лазовский муниципальный округ	придорожная полоса – 25 м	расчетный срок
143.	9.143	Валентин – Глазковка (05 ОП РЗ 05К-456)	автомобильные дороги регионального или межмуниципального значения	организация транспортного обслуживания	планируемый к реконструкции	протяженность сооружения, км категория автомобильной дороги (проектная)	12,466 V	Лазовский муниципальный округ	придорожная полоса – 25 м	расчетный срок
144.	9.144	Звездочка – Чистоводное (05 ОП РЗ 05К-453)	автомобильные дороги регионального или межмуниципального значения	организация транспортного обслуживания	планируемый к реконструкции	протяженность сооружения, км категория автомобильной дороги (проектная)	25,0 V	Лазовский муниципальный округ	придорожная полоса – 25 м	расчетный срок
145.	9.145	Сокольчи – Валентин (05 ОП РЗ 05К-454)	автомобильные дороги регионального или межмуниципального значения	организация транспортного обслуживания	планируемый к реконструкции	протяженность сооружения, км категория автомобильной	25,0 V	Лазовский муниципальный округ	придорожная полоса – 25 м	расчетный срок



1	2	3	4	5	6	7	8	9	10	11
			ного значения			й дороги (проектная)				
146.	9.146	Лазо - Заповедный (05 ОП РЗ 05К- 451)	автомобильные дороги регионального или межмуниципаль ного значения	организация транспортного обслуживания	планируем ый к реконструк ции	протяженност ь сооружения, км	62,0	Лазовский муниципальный округ	придорожная полоса – 50 м	расчетный срок
						категория автомобильно й дороги (проектная)	IV			
147.	9.147	Подъезд к с. Тихменево (05 ОП РЗ 05К- 175)	автомобильные дороги регионального или межмуниципаль ного значения	организация транспортного обслуживания	планируем ый к реконструк ции	протяженност ь сооружения, км	2,662	Лесозаводский городской округ	придорожная полоса – 25 м	расчетный срок
						категория автомобильно й дороги (проектная)	V			
148.	9.148	Подъезд к ст. Кабарга (05 ОП РЗ 05К- 174)	автомобильные дороги регионального или межмуниципаль ного значения	организация транспортного обслуживания	планируем ый к реконструк ции	протяженност ь сооружения, км	4,130	Лесозаводский городской округ	придорожная полоса – 25 м	расчетный срок
						категория автомобильно й дороги (проектная)	V			
149.	9.149	Прохасско - Верхнемихайловк а (05 ОП РЗ 05К- 163)	автомобильные дороги регионального или межмуниципаль ного значения	организация транспортного обслуживания	планируем ый к реконструк ции	протяженност ь сооружения, км	6,0	Лесозаводский городской округ	придорожная полоса – 50 м	расчетный срок
						категория автомобильно й дороги (проектная)	IV			
150.	9.150	Подъезд к с. Невское (05 ОП РЗ 05К- 164)	автомобильные дороги регионального или межмуниципаль ного значения	организация транспортного обслуживания	планируем ый к реконструк ции	протяженност ь сооружения, км	6,322	Лесозаводский городской округ	придорожная полоса – 50 м	расчетный срок
						категория автомобильно й дороги (проектная)	IV			
151.	9.151	Лесозаводск - Донское (05 ОП РЗ 05К-	автомобильные дороги регионального	организация транспортного обслуживания	планируем ый к реконструк	протяженност ь сооружения, км	7,387	Лесозаводский городской округ	придорожная полоса – 25 м	расчетный срок

1	2	3	4	5	6	7	8	9	10	11
		172)	или межмуниципаль ного значения		ции	категория автомобильно й дороги (проектная)	V			
152.	9.152	Хабаровск – Владивосток – Тургенево (05 ОП РЗ 05К- 168)	автомобильные дороги регионального или межмуниципаль ного значения	организация транспортного обслуживания	планируем ый к реконструк ции	протяженност ь сооружения, км категория автомобильно й дороги (проектная)	8,213 V	Лесозаводский городской округ	придорожная полоса – 25 м	расчетный срок
153.	9.153	Хабаровск – Владивосток – Иннокентьевка (05 ОП РЗ 05К- 170)	автомобильные дороги регионального или межмуниципаль ного значения	организация транспортного обслуживания	планируем ый к реконструк ции	протяженност ь сооружения, км категория автомобильно й дороги (проектная)	8,245 IV	Лесозаводский городской округ	придорожная полоса – 50 м	расчетный срок
154.	9.154	Хабаровск – Владивосток – Елизаветовка (05 ОП РЗ 05К- 160)	автомобильные дороги регионального или межмуниципаль ного значения	организация транспортного обслуживания	планируем ый к реконструк ции	протяженност ь сооружения, км категория автомобильно й дороги (проектная)	7,973 V	Лесозаводский городской округ	придорожная полоса – 25 м	расчетный срок
155.	9.155	Тамга – Филаретовка (05 ОП РЗ 05К- 166)	автомобильные дороги регионального или межмуниципаль ного значения	организация транспортного обслуживания	планируем ый к реконструк ции	протяженност ь сооружения, км категория автомобильно й дороги (проектная)	10,162 IV	Лесозаводский городской округ	придорожная полоса – 50 м	расчетный срок
156.	9.156	Хабаровск – Владивосток – Орловка (05 ОП РЗ 05К- 169)	автомобильные дороги регионального или межмуниципаль ного значения	организация транспортного обслуживания	планируем ый к реконструк ции	протяженност ь сооружения, км категория автомобильно й дороги (проектная)	10,230 IV	Лесозаводский городской округ	придорожная полоса – 50 м	расчетный срок
157.	9.157	с. Ружино – ст.	автомобильные	организация	планируем	протяженност	12,080	Лесозаводский	придорожная	расчетный

1	2	3	4	5	6	7	8	9	10	11
		Ружино (05 ОП РЗ 05К-167)	дороги регионального или межмуниципаль ного значения	транспортного обслуживания	ый к реконструк ции	ь сооружения, км категория автомобильно й дороги (проектная)	IV	городской округ	полоса – 50 м	срок
158.	9.158	Курское – Лесозаводск (05 ОП РЗ 05К-165)	автомобильные дороги регионального или межмуниципаль ного значения	организация транспортного обслуживания	планируем ый к реконструк ции	протяженност ь сооружения, км категория автомобильно й дороги (проектная)	13,68 IV	Лесозаводский городской округ	придорожная полоса – 50 м	расчетный срок
159.	9.159	Хабаровск – Владивосток – Ильмовка (05 ОП РЗ 05К-161)	автомобильные дороги регионального или межмуниципаль ного значения	организация транспортного обслуживания	планируем ый к реконструк ции	протяженност ь сооружения, км категория автомобильно й дороги (проектная)	14,244 IV	Лесозаводский городской округ	придорожная полоса – 50 м	расчетный срок
160.	9.160	Пантелеймоновка – Прохасско – Буссе (05 ОП РЗ 05К-162)	автомобильные дороги регионального или межмуниципаль ного значения	организация транспортного обслуживания	планируем ый к реконструк ции	протяженност ь сооружения, км категория автомобильно й дороги (проектная)	14,11 V	Лесозаводский городской округ	придорожная полоса – 25 м	расчетный срок
161.	9.161	Лесозаводск – Черная речка (05 ОП РЗ 05К-173)	автомобильные дороги регионального или межмуниципаль ного значения	организация транспортного обслуживания	планируем ый к реконструк ции	протяженност ь сооружения, км категория автомобильно й дороги (проектная)	21,76 V	Лесозаводский городской округ	придорожная полоса – 25 м	расчетный срок
162.	9.162	От дорог регионального значения до границ земельных участков ООО	автомобильные дороги регионального или межмуниципаль ного значения	организация транспортного обслуживания	планируем ый к реконструк ции	протяженност ь сооружения, км категория автомобильно й дороги	1,893 IV	Михайловский муниципальный район, Григорьевское сельское поселение	придорожная полоса – 50 м	расчетный срок

1	2	3	4	5	6	7	8	9	10	11
		«РусАгро – Приморье» (05 ОП РЗ 05К-632)				(проектная)				
163.	9.163	Вдоль границ земельных участков ООО «РусАгро – Приморье» (05 ОП РЗ 05К-631)	автомобильные дороги регионального или межмуниципального значения	организация транспортного обслуживания	планируемый к реконструкции	протяженность сооружения, км	4,887	Михайловский муниципальный район, Григорьевское сельское поселение	придорожная полоса – 50 м	расчетный срок
						категория автомобильной дороги (проектная)	IV			
164.	9.164	Михайловка – Турий Рог – Дубки (05 ОП РЗ 05К-188)	автомобильные дороги регионального или межмуниципального значения	организация транспортного обслуживания	планируемый к реконструкции	протяженность сооружения, км	6,3	Михайловский муниципальный район, Григорьевское сельское поселение	придорожная полоса – 50 м	расчетный срок
						категория автомобильной дороги (проектная)	IV			
165.	9.165	Григорьевка – Новожатково (05 ОП РЗ 05К-190)	автомобильные дороги регионального или межмуниципального значения	организация транспортного обслуживания	планируемый к реконструкции	протяженность сооружения, км	11,5	Михайловский муниципальный район, Григорьевское сельское поселение	придорожная полоса – 50 м	расчетный срок
						категория автомобильной дороги (проектная)	IV			
166.	9.166	Абрамовка – Павловка (05 ОП РЗ 05К-189)	автомобильные дороги регионального или межмуниципального значения	организация транспортного обслуживания	планируемый к реконструкции	протяженность сооружения, км	8,0	Михайловский муниципальный район, Григорьевское сельское поселение, Новошахтинское городское поселение	придорожная полоса – 50 м	расчетный срок
						категория автомобильной дороги (проектная)	IV			
167.	9.167	Григорьевка – Малая Ярославка (05 ОП РЗ 05К-191)	автомобильные дороги регионального или межмуниципального значения	организация транспортного обслуживания	планируемый к реконструкции	протяженность сооружения, км	9,0	Михайловский муниципальный район, Григорьевское сельское поселение,	придорожная полоса – 50 м	расчетный срок
						категория автомобильной дороги	IV			

1	2	3	4	5	6	7	8	9	10	11
						(проектная)		Хорольский муниципальный округ		
168.	9.168	Осиновка – Рудная Пристань – Горбатка (05 ОП РЗ 05К-185)	автомобильные дороги регионального или межмуниципального значения	организация транспортного обслуживания	планируемый к реконструкции	протяженность сооружения, км категория автомобильной дороги (проектная)	2,861 IV	Михайловский муниципальный район, Ивановское сельское поселение	придорожная полоса – 50 м	расчетный срок
169.	9.169	Осиновка – Рудная Пристань – Горное (05 ОП РЗ 05К-184)	автомобильные дороги регионального или межмуниципального значения	организация транспортного обслуживания	планируемый к реконструкции	протяженность сооружения, км категория автомобильной дороги (проектная)	3,6 IV	Михайловский муниципальный район, Ивановское сельское поселение	придорожная полоса – 50 м	расчетный срок
170.	9.170	Ширяевка – Тарасовка (05 ОП РЗ 05К-186)	автомобильные дороги регионального или межмуниципального значения	организация транспортного обслуживания	планируемый к реконструкции	протяженность сооружения, км категория автомобильной дороги (проектная)	9,984 V	Михайловский муниципальный район, Ивановское сельское поселение	придорожная полоса – 25 м	расчетный срок
171.	9.171	Ляличи – Перелетный (05 ОП РЗ 05К-180)	автомобильные дороги регионального или межмуниципального значения	организация транспортного обслуживания	планируемый к реконструкции	протяженность сооружения, км категория автомобильной дороги (проектная)	5,8 V	Михайловский муниципальный район, Кремовское сельское поселение	придорожная полоса – 25 м	расчетный срок
172.	9.172	Васильевка – обход г. Уссурийска	автомобильные дороги регионального или межмуниципального значения	организация транспортного обслуживания	планируемый к размещению	протяженность сооружения, км категория автомобильной дороги (проектная)	1,7 IV	Михайловский муниципальный район, Михайловское сельское поселение	придорожная полоса – 50 м	расчетный срок
173.	9.173	Михайловка – Турий Рог –	автомобильные дороги	организация транспортного	планируемый к	протяженность сооружения,	2,32	Михайловский муниципальный	придорожная полоса – 50 м	расчетный срок

1	2	3	4	5	6	7	8	9	10	11
		Некруглово	регионального или межмуниципального значения	обслуживания	размещению	км		район, Михайловское сельское поселение		
						категория автомобильной дороги (проектная)	IV			
174.	9.174	Хабаровск – Владивосток – Зеленый Яр (05 ОП РЗ 05К-179)	автомобильные дороги регионального или межмуниципального значения	организация транспортного обслуживания	планируемый к реконструкции	протяженность сооружения, км	1,62	Михайловский муниципальный район, Михайловское сельское поселение	придорожная полоса – 25 м	расчетный срок
						категория автомобильной дороги (проектная)	V			
175.	9.175	Михайловка – Турий Рог – Некруглово (05 ОП РЗ 05К-629)	автомобильные дороги регионального или межмуниципального значения	организация транспортного обслуживания	планируемый к реконструкции	протяженность сооружения, км	2,812	Михайловский муниципальный район, Михайловское сельское поселение	придорожная полоса – 50 м	расчетный срок
						категория автомобильной дороги (проектная)	IV			
176.	9.176	Хабаровск – Владивосток – Некруглово (05 ОП РЗ 05К-177)	автомобильные дороги регионального или межмуниципального значения	организация транспортного обслуживания	планируемый к реконструкции	протяженность сооружения, км	4,6	Михайловский муниципальный район, Михайловское сельское поселение	придорожная полоса – 50 м	расчетный срок
						категория автомобильной дороги (проектная)	IV			
177.	9.177	Михайловка – ст. Дубининск (05 ОП РЗ 05К-181)	автомобильные дороги регионального или межмуниципального значения	организация транспортного обслуживания	планируемый к реконструкции	протяженность сооружения, км	1,7	Михайловский муниципальный район, Михайловское сельское поселение	придорожная полоса – 50 м	расчетный срок
						категория автомобильной дороги (проектная)	IV			
178.	9.178	Хабаровск – Владивосток – Песчаное (05 ОП РЗ 05К-178)	автомобильные дороги регионального или межмуниципального значения	организация транспортного обслуживания	планируемый к реконструкции	протяженность сооружения, км	6,068	Михайловский муниципальный район, Михайловское сельское поселение	придорожная полоса – 50 м	расчетный срок
						категория автомобильной дороги (проектная)	IV			

1	2	3	4	5	6	7	8	9	10	11
179.	9.179	Хабаровск – Владивосток – Васильевка (05 ОП РЗ 05К-176)	автомобильные дороги регионального или межмуниципального значения	организация транспортного обслуживания	планируемый к реконструкции	протяженность сооружения, км категория автомобильной дороги (проектная)	5,935 IV	Михайловский муниципальный район, Михайловское сельское поселение	придорожная полоса – 50 м	расчетный срок
180.	9.180	Осиновка – Кремово – Нефтебаза (05 ОП РЗ 05К-187)	автомобильные дороги регионального или межмуниципального значения	организация транспортного обслуживания	планируемый к реконструкции	протяженность сооружения, км категория автомобильной дороги (проектная)	12,1 IV	Михайловский муниципальный район, Осиновское сельское поселение, Кремовское сельское поселение	придорожная полоса – 50 м	расчетный срок
181.	9.181	Хабаровск – Владивосток – Новошахтинск (05 ОП РЗ 05К-183)	автомобильные дороги регионального или межмуниципального значения	организация транспортного обслуживания	планируемый к реконструкции	протяженность сооружения, км категория автомобильной дороги (проектная)	5,9 IV	Михайловский муниципальный район, Осиновское сельское поселение, Новошахтинское городское поселение	придорожная полоса – 50 м	расчетный срок
182.	9.182	Уссурийск – Раковка – Осиновка (05 ОП РЗ 05К-193)	автомобильные дороги регионального или межмуниципального значения	организация транспортного обслуживания	планируемый к реконструкции	протяженность сооружения, км категория автомобильной дороги (проектная)	43,8 IV	Михайловский муниципальный район, Осиновское сельское поселение, Уссурийский городской округ	придорожная полоса – 50 м	расчетный срок
183.	9.183	Вдоль границ земельных участков ООО «РусАгро – Приморье» (05 ОП РЗ 05К-631)	автомобильные дороги регионального или межмуниципального значения	организация транспортного обслуживания	планируемый к реконструкции	протяженность сооружения, км категория автомобильной дороги (проектная)	0,51 IV	Михайловский муниципальный район, Сунятсенское сельское поселение	придорожная полоса – 50 м	расчетный срок
184.	9.184	От дорог регионального значения до границ	автомобильные дороги регионального или	организация транспортного обслуживания	планируемый к реконструкции	протяженность сооружения, км категория	4,15 IV	Михайловский муниципальный район, Сунятсенское	придорожная полоса – 50 м	расчетный срок

1	2	3	4	5	6	7	8	9	10	11
		земельных участков ООО «РусАгро – Приморье» (05 ОП РЗ 05К-632)	межмуниципального значения			автомобильной дороги (проектная)		сельское поселение		
185.	9.185	Михайловка – Дальнее (05 ОП РЗ 05К-182)	автомобильные дороги регионального или межмуниципального значения	организация транспортного обслуживания	планируемый к реконструкции	протяженность сооружения, км категория автомобильной дороги (проектная)	38,502 IV	Михайловский муниципальный район, Сунятсенское сельское поселение, Михайловское сельское поселение	придорожная полоса – 50 м	расчетный срок
186.	9.186	Михайловка – Турий Рог – п. Новошахтинский (05 ОП РЗ 05К-622)	автомобильные дороги регионального или межмуниципального значения	организация транспортного обслуживания	планируемый к реконструкции	протяженность сооружения, км категория автомобильной дороги (проектная)	10,680 IV	Михайловский муниципальный район, Сунятсенское сельское поселение, Михайловское сельское поселение, Новошахтинское городское поселение, межселенная территория	придорожная полоса – 50 м	расчетный срок
187.	9.187	Низководный мост (эстакада) полуостров Де-Фриз – Седанка (14 км + 340 м – 18 км + 708 м) (05 ОП РЗ 05А-621)	автомобильные дороги регионального или межмуниципального значения	организация транспортного обслуживания	планируемый к реконструкции	протяженность сооружения, км категория автомобильной дороги (проектная)	4,368 IV	Надеждинский муниципальный район, Надеждинское сельское поселение	придорожная полоса – 75 м	расчетный срок
188.	9.188	Хабаровск – Владивосток –	автомобильные дороги	организация транспортного обслуживания	планируемый к	протяженность сооружения, км	4,1	Надеждинский муниципальный	придорожная полоса – 50 м	расчетный срок



1	2	3	4	5	6	7	8	9	10	11
		Таежный (05 ОП РЗ 05К-200)	регионального или межмуниципального значения		реконструкции	категория автомобильной дороги (проектная)	IV	район, Надеждинское сельское поселение		
189.	9.189	Хабаровск – Владивосток – Де-Фриз (05 ОП РЗ 05К-197)	автомобильные дороги регионального или межмуниципального значения	организация транспортного обслуживания	планируемый к реконструкции	протяженность сооружения, км категория автомобильной дороги (проектная)	11,7 IV	Надеждинский муниципальный район, Надеждинское сельское поселение	придорожная полоса – 50 м	расчетный срок
190.	9.190	Подъезд к ТОР «Надеждинская» (05 ОПРЗ 05К-630)	автомобильные дороги регионального или межмуниципального значения	организация транспортного обслуживания	планируемый к реконструкции	протяженность сооружения, км категория автомобильной дороги (проектная)	6,3 IV	Надеждинский муниципальный район, Надеждинское сельское поселение	придорожная полоса – 50 м	расчетный срок
191.	9.191	Хабаровск – Владивосток – Ключевой (05 ОП РЗ 05К-198)	автомобильные дороги регионального или межмуниципального значения	организация транспортного обслуживания	планируемый к реконструкции	протяженность сооружения, км категория автомобильной дороги (проектная)	3,159 IV	Надеждинский муниципальный район, Надеждинское сельское поселение	придорожная полоса – 50 м	расчетный срок
192.	9.192	Хабаровск – Владивосток – 7-я площадка (05 ОП РЗ 05К-206)	автомобильные дороги регионального или межмуниципального значения	организация транспортного обслуживания	планируемый к реконструкции	протяженность сооружения, км категория автомобильной дороги (проектная)	7,0 V	Надеждинский муниципальный район, Надеждинское сельское поселение	придорожная полоса – 25 м	расчетный срок
193.	9.193	Хабаровск – Владивосток – п. Новый (05 ОП РЗ 05К-205)	автомобильные дороги регионального или межмуниципального значения	организация транспортного обслуживания	планируемый к реконструкции	протяженность сооружения, км категория автомобильной дороги (проектная)	4,664 IV	Надеждинский муниципальный район, Надеждинское сельское поселение	придорожная полоса – 50 м	расчетный срок

1	2	3	4	5	6	7	8	9	10	11
194.	9.194	Хабаровск – Владивосток – с. Вольно-Надеждинское (05 ОП РЗ 05К-201)	автомобильные дороги регионального или межмуниципального значения	организация транспортного обслуживания	планируемый к реконструкции	протяженность сооружения, км категория автомобильной дороги (проектная)	0,9 IV	Надеждинский муниципальный район, Надеждинское сельское поселение	придорожная полоса – 50 м	расчетный срок
195.	9.195	Поселок Новый – полуостров Де-Фриз – Седанка (05 ОП РЗ 05А-614)	автомобильные дороги регионального или межмуниципального значения	организация транспортного обслуживания	планируемый к реконструкции	протяженность сооружения, км категория автомобильной дороги (проектная)	14,324 IA (Автомагистраль)	Надеждинский муниципальный район, Надеждинское сельское поселение	придорожная полоса – 75 м	расчетный срок
196.	9.196	Подъезд к платформе 9237 км (05 ОП РЗ 05К-213)	автомобильные дороги регионального или межмуниципального значения	организация транспортного обслуживания	планируемый к реконструкции	протяженность сооружения, км категория автомобильной дороги (проектная)	1,154 V	Надеждинский муниципальный район, Надеждинское сельское поселение	придорожная полоса – 25 м	расчетный срок
197.	9.197	Подъезд к с. Шмидтовка (05 ОП РЗ 05К-212)	автомобильные дороги регионального или межмуниципального значения	организация транспортного обслуживания	планируемый к реконструкции	протяженность сооружения, км категория автомобильной дороги (проектная)	3,0 V	Надеждинский муниципальный район, Надеждинское сельское поселение	придорожная полоса – 25 м	расчетный срок
198.	9.198	Хабаровск – Владивосток – Соловей Ключ – Ясное (05 ОП РЗ 05К-199)	автомобильные дороги регионального или межмуниципального значения	организация транспортного обслуживания	планируемый к реконструкции	протяженность сооружения, км категория автомобильной дороги (проектная)	14,786 IV	Надеждинский муниципальный район, Надеждинское сельское поселение, Артемовский городской округ	придорожная полоса – 50 м	расчетный срок
199.	9.199	Хабаровск – Владивосток –	автомобильные дороги	организация транспортного обслуживания	планируемый к	протяженность сооружения, км	3,092	Надеждинский муниципальный	придорожная полоса – 50 м	расчетный срок

1	2	3	4	5	6	7	8	9	10	11
		Тимофеевка (05 ОП РЗ 05К-203)	регионального или межмуниципального значения		реконструкции	категория автомобильной дороги (проектная)	IV	район, Раздольненское сельское поселение		
200.	9.200	Хабаровск – Владивосток – Алексеевка (05 ОП РЗ 05К-204)	автомобильные дороги регионального или межмуниципального значения	организация транспортного обслуживания	планируемый к реконструкции	протяженность сооружения, км	5,762	Надеждинский муниципальный район, Раздольненское сельское поселение	придорожная полоса – 50 м	расчетный срок
						категория автомобильной дороги (проектная)	IV			
201.	9.201	Раздольное – Хасан – Городечное (05 ОП РЗ 05К-209)	автомобильные дороги регионального или межмуниципального значения	организация транспортного обслуживания	планируемый к реконструкции	протяженность сооружения, км	1,5	Надеждинский муниципальный район, Раздольненское сельское поселение	придорожная полоса – 25 м	расчетный срок
						категория автомобильной дороги (проектная)	V			
202.	9.202	Раздольное – Хасан – раз. Барановский (05 ОП РЗ 05К-210)	автомобильные дороги регионального или межмуниципального значения	организация транспортного обслуживания	планируемый к реконструкции	протяженность сооружения, км	2,0	Надеждинский муниципальный район, Раздольненское сельское поселение	придорожная полоса – 50 м	расчетный срок
						категория автомобильной дороги (проектная)	IV			
203.	9.203	Раздольное – Хасан – Тихое (05 ОП РЗ 05К-207)	автомобильные дороги регионального или межмуниципального значения	организация транспортного обслуживания	планируемый к реконструкции	протяженность сооружения, км	1,1	Надеждинский муниципальный район, Раздольненское сельское поселение	придорожная полоса – 25 м	расчетный срок
						категория автомобильной дороги (проектная)	V			
204.	9.204	Раздольное – Хасан – Веневитиново (05 ОП РЗ 05К-208)	автомобильные дороги регионального или межмуниципального значения	организация транспортного обслуживания	планируемый к реконструкции	протяженность сооружения, км	1,0	Надеждинский муниципальный район, Раздольненское сельское поселение	придорожная полоса – 25 м	расчетный срок
						категория автомобильной дороги (проектная)	V			

1	2	3	4	5	6	7	8	9	10	11
205.	9.205	Подъезд к с. Раздольное от автодороги Хабаровск – Владивосток (05 ОП РЗ 05К-624)	автомобильные дороги регионального или межмуниципального значения	организация транспортного обслуживания	планируемый к реконструкции	протяженность сооружения, км категория автомобильной дороги (проектная)	15,88 III	Надеждинский муниципальный район, Раздольненское сельское поселение, Надеждинское сельское поселение	придорожная полоса – 50 м	расчетный срок
206.	9.206	Уссурийск – Утесное – Красный Яр – Тереховка (05 ОП РЗ 05К-326)	автомобильные дороги регионального или межмуниципального значения	организация транспортного обслуживания	планируемый к реконструкции	протяженность сооружения, км категория автомобильной дороги (проектная)	15,050 IV	Надеждинский муниципальный район, Раздольненское сельское поселение, Уссурийский городской округ	придорожная полоса – 50 м	расчетный срок
207.	9.207	Подъезд к с. Тереховка (05 ОП РЗ 05К-196)	автомобильные дороги регионального или межмуниципального значения	организация транспортного обслуживания	планируемый к реконструкции	протяженность сооружения, км категория автомобильной дороги (проектная)	20,821 IV	Надеждинский муниципальный район, Раздольненское сельское поселение, Уссурийский городской округ	придорожная полоса – 50 м	расчетный срок
208.	9.208	Хабаровск – Владивосток – Тавричанка (05 ОП РЗ 05К-248)	автомобильные дороги регионального или межмуниципального значения	организация транспортного обслуживания	планируемый к реконструкции	протяженность сооружения, км категория автомобильной дороги (проектная)	14,9 IV	Надеждинский муниципальный район, Тавричанское сельское поселение, Надеждинское сельское поселение	придорожная полоса – 50 м	расчетный срок
209.	9.209	Хабаровск – Владивосток – Давыдовка (05 ОП РЗ 05К-	автомобильные дороги регионального или	организация транспортного обслуживания	планируемый к реконструкции	протяженность сооружения, км	9,923	Надеждинский муниципальный район, Тавричанское	придорожная полоса – 50 м	расчетный срок

1	2	3	4	5	6	7	8	9	10	11
		202)	межмуниципального значения			категория автомобильной дороги (проектная)	IV	сельское поселение, Надеждинское сельское поселение		
210.	9.210	Подъезд к с. Давыдовка (05 ОП РЗ 05К-211)	автомобильные дороги регионального или межмуниципального значения	организация транспортного обслуживания	планируемый к реконструкции	протяженность сооружения, км	4,056	Надеждинский муниципальный район, Тавричанское сельское поселение, Надеждинское сельское поселение	придорожная полоса – 25 м	расчетный срок
						категория автомобильной дороги (проектная)	V			
211.	9.211	Душкино – Ливадия – Анна с подъездом к Южно-Морскому (05 ОП РЗ 05К-468)	автомобильные дороги регионального или межмуниципального значения	организация транспортного обслуживания	планируемый к реконструкции	протяженность сооружения, км	22,0	Находкинский городской округ	придорожная полоса – 50 м	расчетный срок
						категория автомобильной дороги (проектная)	IV			
212.	9.212	Уссурйск – Пограничный – п. Липовцы (05 ОП РЗ 05К-233)	автомобильные дороги регионального или межмуниципального значения	организация транспортного обслуживания	планируемый к реконструкции	протяженность сооружения, км	2,15	Октябрьский муниципальный округ	придорожная полоса – 50 м	расчетный срок
						категория автомобильной дороги (проектная)	IV			
213.	9.213	Подъезд к н.п. Заимок (05 ОП РЗ 05К-230)	автомобильные дороги регионального или межмуниципального значения	организация транспортного обслуживания	планируемый к реконструкции	протяженность сооружения, км	2,528	Октябрьский муниципальный округ	придорожная полоса – 25 м	расчетный срок
						категория автомобильной дороги (проектная)	V			
214.	9.214	Галенки – Новогеоргиевка – Заготзерно (05 ОП РЗ 05К-228)	автомобильные дороги регионального или межмуниципального значения	организация транспортного обслуживания	планируемый к реконструкции	протяженность сооружения, км	2,9	Октябрьский муниципальный округ	придорожная полоса – 25 м	расчетный срок
						категория автомобильной дороги	V			

1	2	3	4	5	6	7	8	9	10	11
						(проектная)				
215.	9.215	Уссурийск – Пограничный – Владимировка (05 ОП РЗ 05К- 236)	автомобильные дороги регионального или межмуниципаль ного значения	организация транспортного обслуживания	планируем ый к реконструк ции	протяженност ь сооружения, км категория автомобильно й дороги (проектная)	2,9 V	Октябрьский муниципальный округ	придорожная полоса – 25 м	расчетный срок
216.	9.216	Галенки – Новогеоргиевка – Константиновка (05 ОП РЗ 05К- 223)	автомобильные дороги регионального или межмуниципаль ного значения	организация транспортного обслуживания	планируем ый к реконструк ции	протяженност ь сооружения, км категория автомобильно й дороги (проектная)	3,634 V	Октябрьский муниципальный округ	придорожная полоса – 25 м	расчетный срок
217.	9.217	Подъезд к с Старореченск (с проездом по с. Старореченск) (05 ОП РЗ 05К- 229)	автомобильные дороги регионального или межмуниципаль ного значения	организация транспортного обслуживания	планируем ый к реконструк ции	протяженност ь сооружения, км категория автомобильно й дороги (проектная)	5,126 V	Октябрьский муниципальный округ	придорожная полоса – 25 м	расчетный срок
218.	9.218	Уссурийск – Пограничный – Дзержинец (05 ОП РЗ 05К- 227)	автомобильные дороги регионального или межмуниципаль ного значения	организация транспортного обслуживания	планируем ый к реконструк ции	протяженност ь сооружения, км категория автомобильно й дороги (проектная)	5,15 IV	Октябрьский муниципальный округ	придорожная полоса – 50 м	расчетный срок
219.	9.219	п. Липовцы – с. Липовцы (05 ОП РЗ 05К- 234)	автомобильные дороги регионального или межмуниципаль ного значения	организация транспортного обслуживания	планируем ый к реконструк ции	протяженност ь сооружения, км категория автомобильно й дороги (проектная)	5,05 IV	Октябрьский муниципальный округ	придорожная полоса – 50 м	расчетный срок
220.	9.220	Обход с. Фадеевка (05 ОП РЗ 05К- 222)	автомобильные дороги регионального или	организация транспортного обслуживания	планируем ый к реконструк ции	протяженност ь сооружения, км категория	6,126 IV	Октябрьский муниципальный округ	придорожная полоса – 50 м	расчетный срок

1	2	3	4	5	6	7	8	9	10	11
			межмуниципального значения			автомобильной дороги (проектная)				
221.	9.221	Доброполье - Никола- Львовское - Покровка - Синельниково (05 ОП РЗ 05К- 231)	автомобильные дороги регионального или межмуниципаль- ного значения	организация транспортного обслуживания	планируе- мый к реконструк- ции	протяженност- ь сооружения, км  категория автомобильно- й дороги (проектная)	8,0  IV	Октябрьский муниципальный округ	придорожная полоса - 50 м	расчетный срок
222.	9.222	Гранатовка - Синельниково (05 ОП РЗ 05К- 232)	автомобильные дороги регионального или межмуниципаль- ного значения	организация транспортного обслуживания	планируе- мый к реконструк- ции	протяженност- ь сооружения, км  категория автомобильно- й дороги (проектная)	8,26  IV	Октябрьский муниципальный округ	придорожная полоса - 50 м	расчетный срок
223.	9.223	Усачево - с. Липовцы (05 ОП РЗ 05К- 235)	автомобильные дороги регионального или межмуниципаль- ного значения	организация транспортного обслуживания	планируе- мый к реконструк- ции	протяженност- ь сооружения, км  категория автомобильно- й дороги (проектная)	10,0  IV	Октябрьский муниципальный округ	придорожная полоса - 50 м	расчетный срок
224.	9.224	Галенки - Новогеоргиевка - Струговка (05 ОП РЗ 05К- 225)	автомобильные дороги регионального или межмуниципаль- ного значения	организация транспортного обслуживания	планируе- мый к реконструк- ции	протяженност- ь сооружения, км  категория автомобильно- й дороги (проектная)	10,172  IV	Октябрьский муниципальный округ	придорожная полоса - 50 м	расчетный срок
225.	9.225	Подъезд к с. Покровка от автодороги Галенки - Новогеоргиевка (05 ОП РЗ 05К- 218)	автомобильные дороги регионального или межмуниципаль- ного значения	организация транспортного обслуживания	планируе- мый к реконструк- ции	протяженност- ь сооружения, км  категория автомобильно- й дороги (проектная)	14,25  III	Октябрьский муниципальный округ	придорожная полоса - 50 м	расчетный срок
226.	9.226	Галенки - Новогеоргиевка -	автомобильные дороги	организация транспортного	планируе- мый к	протяженност- ь сооружения,	19,8	Октябрьский муниципальный	придорожная полоса - 50 м	расчетный срок

1	2	3	4	5	6	7	8	9	10	11
		Ильичевка – Поспеловка (05 ОП РЗ 05К- 226)	регионального или межмуниципаль ного значения	обслуживания	реконструк ции	км категория автомобильно й дороги (проектная)	IV	округ		
227.	9.227	Подъезд к больнице Евгеньевская (05 ОП РЗ 05К- 603)	автомобильные дороги регионального или межмуниципаль ного значения	организация транспортного обслуживания	планируем ый к реконструк ции	протяженност ь сооружения, км категория автомобильно й дороги (проектная)	2,1 V	Ольгинский муниципальный район, межселенная территория	придорожная полоса – 25 м	расчетный срок
228.	9.228	205 км – Лиственное (05 ОП РЗ 05К- 251)	автомобильные дороги регионального или межмуниципаль ного значения	организация транспортного обслуживания	планируем ый к реконструк ции	протяженност ь сооружения, км категория автомобильно й дороги (проектная)	5,473 V	Ольгинский муниципальный район, Милоградовское сельское поселение	придорожная полоса – 25 м	расчетный срок
229.	9.229	300 км – Фурманово (05 ОП РЗ 05К- 249)	автомобильные дороги регионального или межмуниципаль ного значения	организация транспортного обслуживания	планируем ый к реконструк ции	протяженност ь сооружения, км категория автомобильно й дороги (проектная)	31,0 IV	Ольгинский муниципальный район, Молдавановское сельское поселение	придорожная полоса – 50 м	расчетный срок
230.	9.230	Новомихайловка – Чугуевка – Лазо – Березовка – Фурманово	автомобильные дороги регионального или межмуниципаль ного значения	организация транспортного обслуживания	планируем ый к размещени ю	протяженност ь сооружения, км категория автомобильно й дороги (проектная)	94,58 IV	Ольгинский муниципальный район, Молдавановское сельское поселение, Чугуевский муниципальный округ	придорожная полоса – 50 м	расчетный срок
231.	9.231	Маргаритово – Моряк-Рыболов (05 ОП РЗ 05К- 250)	автомобильные дороги регионального или межмуниципаль	организация транспортного обслуживания	планируем ый к реконструк ции	протяженност ь сооружения, км категория автомобильно	12,3 IV	Ольгинский муниципальный район, Моряк- Рыболовское сельское поселение	придорожная полоса – 50 м	расчетный срок



1	2	3	4	5	6	7	8	9	10	11
			ного значения			й дороги (проектная)				
232.	9.232	337 км - Находка - Лазо - Ольга - Кавалерово - Веселый Яр (05 ОП РЗ 05К-252)	автомобильные дороги регионального или межмуниципального значения	организация транспортного обслуживания	планируемый к реконструкции	протяженность сооружения, км категория автомобильной дороги (проектная)	28,36 V	Ольгинский муниципальный район, Тимофеевское сельское поселение, Веселояровское сельское поселение, Ольгинское городское поселение	придорожная полоса - 25 м	расчетный срок
233.	9.233	Авангард - Мельники - Залесье (05 ОП РЗ 05К-260)	автомобильные дороги регионального или межмуниципального значения	организация транспортного обслуживания	планируемый к реконструкции	протяженность сооружения, км категория автомобильной дороги (проектная)	23,112 III	Партизанский городской округ	придорожная полоса - 50 м	расчетный срок
234.	9.234	Бровничи - Тигровый (05 ОП РЗ 05К-259)	автомобильные дороги регионального или межмуниципального значения	организация транспортного обслуживания	планируемый к реконструкции	протяженность сооружения, км категория автомобильной дороги (проектная)	29,9 IV	Партизанский городской округ	придорожная полоса - 50 м	расчетный срок
235.	9.235	Владивосток - Находка - порт Восточный - Хмыловка - Киевка	автомобильные дороги регионального или межмуниципального значения	организация транспортного обслуживания	планируемый к размещению	протяженность сооружения, км категория автомобильной дороги (проектная)	53,97 IV	Партизанский муниципальный район, Владимиро-Александровское сельское поселение, Лазовский муниципальный округ, межселенная территория	придорожная полоса - 50 м	расчетный срок
236.	9.236	Береговая -	автомобильные	организация	планируем	протяженность	4,914	Партизанский	придорожная	расчетный

1	2	3	4	5	6	7	8	9	10	11
		Хмыловка (05 ОП РЗ 05К-262)	дороги регионального или межмуниципаль ного значения	транспортного обслуживания	ый к реконструк ции	ь сооружения, км категория автомобильно й дороги (проектная)		муниципальный район, Владимиро- Александровское сельское поселение, Находкинский городской округ	полоса - 50 м	срок
237.	9.237	Екатериновка – Новая Сила (05 ОП РЗ 05К-257)	автомобильные дороги регионального или межмуниципаль ного значения	организация транспортного обслуживания	планируем ый к реконструк ции	протяженность ь сооружения, км категория автомобильно й дороги (проектная)	14,0  IV	Партизанский муниципальный район, Екатериновское сельское поселение, межселенная территория	придорожная полоса - 50 м	расчетный срок
238.	9.238	Казанка – Фроловка (05 ОП РЗ 05К-261)	автомобильные дороги регионального или межмуниципаль ного значения	организация транспортного обслуживания	планируем ый к реконструк ции	протяженность ь сооружения, км категория автомобильно й дороги (проектная)	4,1  III	Партизанский муниципальный район, Новицкое сельское поселение, Партизанский городской округ	придорожная полоса - 50 м	расчетный срок
239.	9.239	Подъезд к г. Партизанску (05 ОП РЗ 05К-253)	автомобильные дороги регионального или межмуниципаль ного значения	организация транспортного обслуживания	планируем ый к реконструк ции	протяженность ь сооружения, км категория автомобильно й дороги (проектная)	7,0  III	Партизанский муниципальный район, Новицкое сельское поселение, Партизанский городской округ, межселенная территория	придорожная полоса - 50 м	расчетный срок
240.	9.240	Владивосток – Находка – Новолитовск – Васильевка (05 ОП РЗ 05К-469)	автомобильные дороги регионального или межмуниципаль ного значения	организация транспортного обслуживания	планируем ый к реконструк ции	протяженность ь сооружения, км категория автомобильно й дороги (проектная)	10,256  IV	Партизанский муниципальный район, Новолитовское сельское поселение	придорожная полоса - 50 м	расчетный срок
241.	9.241	Артем – Находка – порт Восточный	автомобильные дороги	организация транспортного	планируем ый к	протяженность ь сооружения,	168,47	Партизанский муниципальный	придорожная полоса - 75 м	расчетный срок

1	2	3	4	5	6	7	8	9	10	11
		(05 ОП РЗ 05А-608 - (АН-6))	регионального или межмуниципального значения	обслуживания	реконструкции	км категория автомобильной дороги (проектная)	II	район, Новолитовское сельское поселение, Шкотовский муниципальный район, Романовское сельское поселение, Штыковское сельское поселение, Смоляниновское городское поселение, Шкотовское городское поселение, Артемовский городской округ, городской округ ЗАТО Фокино, Находкинский городской округ, межселенная территория		
242.	9.242	Ратное - Ястребовка (05 ОП РЗ 05К-256)	автомобильные дороги регионального или межмуниципального значения	организация транспортного обслуживания	планируемый к реконструкции	протяженность сооружения, км категория автомобильной дороги (проектная)	7,0 V	Партизанский муниципальный район, Сергеевское сельское поселение, межселенная территория	придорожная полоса - 25 м	расчетный срок
243.	9.243	Сибирцево - Жариково - Комиссарово - Рубиновка (05 ОП РЗ 05К-277)	автомобильные дороги регионального или межмуниципального значения	организация транспортного обслуживания	планируемый к реконструкции	протяженность сооружения, км категория автомобильной дороги	1,97 IV	Пограничный муниципальный округ	придорожная полоса - 50 м	расчетный срок

1	2	3	4	5	6	7	8	9	10	11
						(проектная)				
244.	9.244	Подъезд к ст. Пржевальская (05 ОП РЗ 05К-276)	автомобильные дороги регионального или межмуниципального значения	организация транспортного обслуживания	планируемый к реконструкции	протяженность сооружения, км категория автомобильной дороги (проектная)	4,1 IV	Пограничный муниципальный округ	придорожная полоса – 50 м	расчетный срок
245.	9.245	Уссурийск – Пограничный – Дом инвалидов (05 ОП РЗ 05К-272)	автомобильные дороги регионального или межмуниципального значения	организация транспортного обслуживания	планируемый к реконструкции	протяженность сооружения, км категория автомобильной дороги (проектная)	4,234 V	Пограничный муниципальный округ	придорожная полоса – 25 м	расчетный срок
246.	9.246	Подъезд к п. Пограничный (05 ОП РЗ 05К-470)	автомобильные дороги регионального или межмуниципального значения	организация транспортного обслуживания	планируемый к реконструкции	протяженность сооружения, км категория автомобильной дороги (проектная)	5,0 IV	Пограничный муниципальный округ	придорожная полоса – 50 м	расчетный срок
247.	9.247	Госдорога – Жариково – госдорога (05 ОП РЗ 05К-274)	автомобильные дороги регионального или межмуниципального значения	организация транспортного обслуживания	планируемый к реконструкции	протяженность сооружения, км категория автомобильной дороги (проектная)	7,6 IV	Пограничный муниципальный округ	придорожная полоса – 50 м	расчетный срок
248.	9.248	Уссурийск – Пограничный – Сергеевка (05 ОП РЗ 05К-271)	автомобильные дороги регионального или межмуниципального значения	организация транспортного обслуживания	планируемый к реконструкции	протяженность сооружения, км категория автомобильной дороги (проектная)	14,8 IV	Пограничный муниципальный округ	придорожная полоса – 50 м	расчетный срок
249.	9.249	Уссурийск – Пограничный – Богуславка	автомобильные дороги регионального	организация транспортного обслуживания	планируемый к реконструк	протяженность сооружения, км	15,23	Пограничный муниципальный округ	придорожная полоса – 50 м	расчетный срок

1	2	3	4	5	6	7	8	9	10	11
		(05 ОП РЗ 05К-275)	или межмуниципального значения		ции	категория автомобильной дороги (проектная)	IV			
250.	9.250	Гродеково – Богуславка – Нестеровка (05 ОП РЗ 05К-269)	автомобильные дороги регионального или межмуниципального значения	организация транспортного обслуживания	планируемый к реконструкции	протяженность сооружения, км категория автомобильной дороги (проектная)	17,958 III	Пограничный муниципальный округ	придорожная полоса – 50 м	расчетный срок
251.	9.251	Гродеково – Барановка – Садовый (05 ОП РЗ 05К-270)	автомобильные дороги регионального или межмуниципального значения	организация транспортного обслуживания	планируемый к реконструкции	протяженность сооружения, км категория автомобильной дороги (проектная)	21,6 IV	Пограничный муниципальный округ	придорожная полоса – 50 м	расчетный срок
252.	9.252	Подъезд к с. Духовское от автодороги Уссурийск – Пограничный (05 ОП РЗ 05К-266)	автомобильные дороги регионального или межмуниципального значения	организация транспортного обслуживания	планируемый к реконструкции	протяженность сооружения, км категория автомобильной дороги (проектная)	25,814 IV	Пограничный муниципальный округ	придорожная полоса – 50 м	расчетный срок
253.	9.253	Подъезд к с. Новоалексеевка от Сибирцево – Жариково – Комиссарово (05 ОП РЗ 05К-268)	автомобильные дороги регионального или межмуниципального значения	организация транспортного обслуживания	планируемый к реконструкции	протяженность сооружения, км категория автомобильной дороги (проектная)	46,0 IV	Пограничный муниципальный округ	придорожная полоса – 50 м	расчетный срок
254.	9.254	Подъезд к с. Краево от Рубиновка – госграница (05 ОП РЗ 05К-265)	автомобильные дороги регионального или межмуниципального значения	организация транспортного обслуживания	планируемый к реконструкции	протяженность сооружения, км категория автомобильной дороги (проектная)	26,0 V	Пограничный муниципальный округ	придорожная полоса – 25 м	расчетный срок
255.	9.255	Рубиновка –	автомобильные	организация	планируем	протяженность	57,0	Пограничный	придорожная	расчетный

1	2	3	4	5	6	7	8	9	10	11
		госграница (05 ОП РЗ 05К-264)	дороги регионального или межмуниципаль ного значения	транспортного обслуживания	ый к реконструк ции	ь сооружения, км категория автомобильно й дороги (проектная)	III	муниципальный округ	полоса – 50 м	срок
256.	9.256	Подъезд к с. Камень- Рыболов от Сибирцево – Жариково – Комиссарово (05 ОП РЗ 05К-267)	автомобильные дороги регионального или межмуниципаль ного значения	организация транспортного обслуживания	планируем ый к реконструк ции	протяженност ь сооружения, км категория автомобильно й дороги (проектная)	31,2 III	Пограничный муниципальный округ, Ханкайский муниципальный округ	придорожная полоса – 50 м	расчетный срок
257.	9.257	Знаменка – Новостройка – Каменушка (05 ОП РЗ 05К-286)	автомобильные дороги регионального или межмуниципаль ного значения	организация транспортного обслуживания	планируем ый к реконструк ции	протяженност ь сооружения, км категория автомобильно й дороги (проектная)	11,961 IV	Пожарский муниципальный район, Губеровское сельское поселение	придорожная полоса – 50 м	расчетный срок
258.	9.258	Губерово – Таргашевка (05 ОП РЗ 05К-287)	автомобильные дороги регионального или межмуниципаль ного значения	организация транспортного обслуживания	планируем ый к реконструк ции	протяженност ь сооружения, км категория автомобильно й дороги (проектная)	6,0 V	Пожарский муниципальный район, Губеровское сельское поселение, межселенная территория	придорожная полоса – 25 м	расчетный срок
259.	9.259	Ласточка – Игнатьевка (05 ОП РЗ 05К-289)	автомобильные дороги регионального или межмуниципаль ного значения	организация транспортного обслуживания	планируем ый к реконструк ции	протяженност ь сооружения, км категория автомобильно й дороги (проектная)	2,1 V	Пожарский муниципальный район, Игнатьевское сельское поселение	придорожная полоса – 25 м	расчетный срок
260.	9.260	Хабаровск – Владивосток – Ласточка (05 ОП РЗ 05К-291)	автомобильные дороги регионального или межмуниципаль	организация транспортного обслуживания	планируем ый к реконструк ции	протяженност ь сооружения, км категория автомобильно	4,0 IV	Пожарский муниципальный район, Игнатьевское сельское поселение	придорожная полоса – 50 м	расчетный срок

1	2	3	4	5	6	7	8	9	10	11
			ного значения			й дороги (проектная)				
261.	9.261	Ласточка - Емельяновка (05 ОП РЗ 05К- 282)	автомобильные дороги регионального или межмуниципаль ного значения	организация транспортного обслуживания	планируем ый к реконструк ции	протяженност ь сооружения, км	7,652	Пожарский муниципальный район, Игнатьевское сельское поселение, межселенная территория	придорожная полоса - 50 м	расчетный срок
						категория автомобильно й дороги (проектная)	IV			
262.	9.262	Емельяновка - Черная речка (05 ОП РЗ 05К- 283)	автомобильные дороги регионального или межмуниципаль ного значения	организация транспортного обслуживания	планируем ый к реконструк ции	протяженност ь сооружения, км	11,1	Пожарский муниципальный район, Игнатьевское сельское поселение, межселенная территория	придорожная полоса - 25 м	расчетный срок
						категория автомобильно й дороги (проектная)	V			
263.	9.263	Хабаровск - Владивосток - Емельяновка (05 ОП РЗ 05К- 292)	автомобильные дороги регионального или межмуниципаль ного значения	организация транспортного обслуживания	планируем ый к реконструк ции	протяженност ь сооружения, км	11,123	Пожарский муниципальный район, Игнатьевское сельское поселение, межселенная территория	придорожная полоса - 25 м	расчетный срок
						категория автомобильно й дороги (проектная)	V			
264.	9.264	Игнатьевка - Нижнемихайловк а (05 ОП РЗ 05К- 281)	автомобильные дороги регионального или межмуниципаль ного значения	организация транспортного обслуживания	планируем ый к реконструк ции	протяженност ь сооружения, км	23,8	Пожарский муниципальный район, Игнатьевское сельское поселение, межселенная территория	придорожная полоса - 25 м	расчетный срок
						категория автомобильно й дороги (проектная)	V			
265.	9.265	Автомобильная дорога от автомобильной дороги А-375 «Восток» Хабаровск -	автомобильные дороги регионального или межмуниципаль ного значения	организация транспортного обслуживания	планируем ый к размещени ю	протяженност ь сооружения, км	64,91	Пожарский муниципальный район, Красноярское сельское поселение,	придорожная полоса - 50 м	расчетный срок
						категория автомобильно й дороги	IV			

1	2	3	4	5	6	7	8	9	10	11
		Красный Яр - Ариадное - Чугуевка - Находка - Автомобильная дорога Дальнереченск - Рошино - Восток				(проектная)		Красноармейский муниципальный район, Глубинненское сельское поселение, межселенная территория		
266.	9.266	Лучегорск - ст. Лучегорск (05 ОП РЗ 05К- 280)	автомобильные дороги регионального или межмуниципаль ного значения	организация транспортного обслуживания	планируем ый к реконструк ции	протяженност ь сооружения, км категория автомобильно й дороги (проектная)	3,0  IV	Пожарский муниципальный район, Лучегорское городское поселение	придорожная полоса - 50 м	расчетный срок
267.	9.267	Лучегорск - Стольное (05 ОП РЗ 05К- 285)	автомобильные дороги регионального или межмуниципаль ного значения	организация транспортного обслуживания	планируем ый к реконструк ции	протяженност ь сооружения, км категория автомобильно й дороги (проектная)	12,21  IV	Пожарский муниципальный район, Лучегорское городское поселение	придорожная полоса - 50 м	расчетный срок
268.	9.268	Хабаровск - Владивосток - Нагорное (05 ОП РЗ 05К- 284)	автомобильные дороги регионального или межмуниципаль ного значения	организация транспортного обслуживания	планируем ый к реконструк ции	протяженност ь сооружения, км категория автомобильно й дороги (проектная)	26,0  V	Пожарский муниципальный район, Нагорненское сельское поселение, Лучегорское городское поселение, межселенная территория	придорожная полоса - 25 м	расчетный срок
269.	9.269	Хабаровск - Владивосток - Губерово (05 ОП РЗ 05К- 290)	автомобильные дороги регионального или межмуниципаль ного значения	организация транспортного обслуживания	планируем ый к реконструк ции	протяженност ь сооружения, км категория автомобильно й дороги (проектная)	4,0  IV	Пожарский муниципальный район, Пожарское сельское поселение, Губеровское сельское поселение	придорожная полоса - 50 м	расчетный срок



1	2	3	4	5	6	7	8	9	10	11
270.	9.270	Хабаровск – Владивосток – Светлогорье (05 ОП РЗ 05К-610)	автомобильные дороги регионального или межмуниципального значения	организация транспортного обслуживания	планируемый к реконструкции	протяженность сооружения, км категория автомобильной дороги (проектная)	16,7 IV	Пожарский муниципальный район, Светлогорское сельское поселение	придорожная полоса – 50 м	расчетный срок
271.	9.271	Ясневый – Олон (05 ОП РЗ 05К-288)	автомобильные дороги регионального или межмуниципального значения	организация транспортного обслуживания	планируемый к реконструкции	протяженность сооружения, км категория автомобильной дороги (проектная)	9,2 IV	Пожарский муниципальный район, Соболинское сельское поселение, Красноярское сельское поселение	придорожная полоса – 50 м	расчетный срок
272.	9.272	Хабаровск – Владивосток – ст. Алчан (05 ОП РЗ 05К-278)	автомобильные дороги регионального или межмуниципального значения	организация транспортного обслуживания	планируемый к реконструкции	протяженность сооружения, км категория автомобильной дороги (проектная)	2,3 V	Пожарский муниципальный район, Федосьевское сельское поселение	придорожная полоса – 25 м	расчетный срок
273.	9.273	Федосьевка – Верхний Перевал (05 ОП РЗ 05К-279)	автомобильные дороги регионального или межмуниципального значения	организация транспортного обслуживания	планируемый к реконструкции	протяженность сооружения, км категория автомобильной дороги (проектная)	22,0 IV	Пожарский муниципальный район, Федосьевское сельское поселение, межселенная территория	придорожная полоса – 50 м	расчетный срок
274.	9.274	Хабаровск – Владивосток – Анненка – Александровка – Чкаловское (05 ОП РЗ 05К-311)	автомобильные дороги регионального или межмуниципального значения	организация транспортного обслуживания	планируемый к реконструкции	протяженность сооружения, км категория автомобильной дороги (проектная)	28,2 IV	Спасский муниципальный район, Александровское сельское поселение, Хвалынское сельское поселение, Чкаловское	придорожная полоса – 50 м	расчетный срок

1	2	3	4	5	6	7	8	9	10	11
								сельское поселение		
275.	9.275	Хабаровск – Владивосток – Дубовское – Калиновка (05 ОП РЗ 05К-308)	автомобильные дороги регионального или межмуниципального значения	организация транспортного обслуживания	планируемый к реконструкции	протяженность сооружения, км категория автомобильной дороги (проектная)	15,004 IV	Спасский муниципальный район, Дубовское сельское поселение, городской округ Спасск-Дальний	придорожная полоса – 50 м	расчетный срок
276.	9.276	Хабаровск – Владивосток – Никитовка (05 ОП РЗ 05К-320)	автомобильные дороги регионального или межмуниципального значения	организация транспортного обслуживания	планируемый к реконструкции	протяженность сооружения, км категория автомобильной дороги (проектная)	12,58 V	Спасский муниципальный район, Духовское сельское поселение	придорожная полоса – 25 м	расчетный срок
277.	9.277	Хабаровск – Владивосток – Духовское – Новорусановка (05 ОП РЗ 05К-315)	автомобильные дороги регионального или межмуниципального значения	организация транспортного обслуживания	планируемый к реконструкции	протяженность сооружения, км категория автомобильной дороги (проектная)	14,5 IV	Спасский муниципальный район, Духовское сельское поселение	придорожная полоса – 50 м	расчетный срок
278.	9.278	Хабаровск – Владивосток – Красный Кут – Вишневка – Евсеевка (05 ОП РЗ 05К-309)	автомобильные дороги регионального или межмуниципального значения	организация транспортного обслуживания	планируемый к реконструкции	протяженность сооружения, км категория автомобильной дороги (проектная)	19,21 IV	Спасский муниципальный район, Краснокутское сельское поселение, Прохорское сельское поселение	придорожная полоса – 50 м	расчетный срок
279.	9.279	Хабаровск – Владивосток – Меркушевка (05 ОП РЗ 05К-628)	автомобильные дороги регионального или межмуниципального значения	организация транспортного обслуживания	планируемый к реконструкции	протяженность сооружения, км категория автомобильной дороги (проектная)	6,0 IV	Спасский муниципальный район, Прохорское сельское поселение	придорожная полоса – 50 м	расчетный срок
280.	9.280	Хабаровск – Владивосток – Прохоры –	автомобильные дороги регионального	организация транспортного обслуживания	планируемый к реконструк	протяженность сооружения, км	9,4	Спасский муниципальный район, Прохорское	придорожная полоса – 25 м	расчетный срок

1	2	3	4	5	6	7	8	9	10	11
		Кнорринг (05 ОП РЗ 05К-304)	или межмуниципаль ного значения		ции	категория автомобильно й дороги (проектная)	V	сельское поселение		
281.	9.281	Спасск - Воскресенка (05 ОП РЗ 05К-319)	автомобильные дороги регионального или межмуниципаль ного значения	организация транспортного обслуживания	планируем ый к реконструк ции	протяженност ь сооружения, км	7,5	Спасский муниципальный район, Спасское сельское поселение	придорожная полоса - 50 м	расчетный срок
						категория автомобильно й дороги (проектная)	IV			
282.	9.282	Степное - Гайворон - Сосновка (05 ОП РЗ 05К-318)	автомобильные дороги регионального или межмуниципаль ного значения	организация транспортного обслуживания	планируем ый к реконструк ции	протяженност ь сооружения, км	14,689	Спасский муниципальный район, Спасское сельское поселение	придорожная полоса - 50 м	расчетный срок
						категория автомобильно й дороги (проектная)	III			
283.	9.283	Спасск - Новосельское (05 ОП РЗ 05К-317)	автомобильные дороги регионального или межмуниципаль ного значения	организация транспортного обслуживания	планируем ый к реконструк ции	протяженност ь сооружения, км	21,7	Спасский муниципальный район, Спасское сельское поселение, городской округ Спасск-Дальний	придорожная полоса - 50 м	расчетный срок
						категория автомобильно й дороги (проектная)	IV			
284.	9.284	Спасск - Варфоломеевка - Нахимовка (05 ОП РЗ 05К-310)	автомобильные дороги регионального или межмуниципаль ного значения	организация транспортного обслуживания	планируем ый к реконструк ции	протяженност ь сооружения, км	3,0	Спасский муниципальный район, Хвалынское сельское поселение	придорожная полоса - 50 м	расчетный срок
						категория автомобильно й дороги (проектная)	IV			
285.	9.285	Хабаровск - Владивосток - Хвалынка (05 ОП РЗ 05К-306)	автомобильные дороги регионального или межмуниципаль ного значения	организация транспортного обслуживания	планируем ый к реконструк ции	протяженност ь сооружения, км	4,47	Спасский муниципальный район, Хвалынское сельское поселение	придорожная полоса - 50 м	расчетный срок
						категория автомобильно й дороги (проектная)	IV			
286.	9.286	Хабаровск -	автомобильные	организация	планируем	протяженност	6,2	Спасский	придорожная	расчетный

1	2	3	4	5	6	7	8	9	10	11
		Владивосток – Константиновка – Буссевка (05 ОП РЗ 05К-305)	дороги регионального или межмуниципального значения	транспортного обслуживания	ый к реконструкции	ь сооружения, км категория автомобильной дороги (проектная)	IV	муниципальный район, Хвалынское сельское поселение	полоса – 50 м	срок
287.	9.287	Хабаровск – Владивосток – Славинка – Зеленка (05 ОП РЗ 05К-307)	автомобильные дороги регионального или межмуниципального значения	организация транспортного обслуживания	планируемый к реконструкции	протяженность сооружения, км категория автомобильной дороги (проектная)	16,4 IV	Спасский муниципальный район, Хвалынское сельское поселение, городской округ Спасск-Дальний	придорожная полоса – 50 м	расчетный срок
288.	9.288	Хабаровск – Владивосток – Васильковка (05 ОП РЗ 05К-313)	автомобильные дороги регионального или межмуниципального значения	организация транспортного обслуживания	планируемый к реконструкции	протяженность сооружения, км категория автомобильной дороги (проектная)	4,48 IV	Спасский муниципальный район, Чкаловское сельское поселение	придорожная полоса – 50 м	расчетный срок
289.	9.289	Хабаровск – Владивосток – Кронштадтка (05 ОП РЗ 05К-312)	автомобильные дороги регионального или межмуниципального значения	организация транспортного обслуживания	планируемый к реконструкции	протяженность сооружения, км категория автомобильной дороги (проектная)	5,8 IV	Спасский муниципальный район, Чкаловское сельское поселение	придорожная полоса – 50 м	расчетный срок
290.	9.290	Хабаровск – Владивосток – Свиягино – Чкаловское – Зеленодольское (05 ОП РЗ 05К-314)	автомобильные дороги регионального или межмуниципального значения	организация транспортного обслуживания	планируемый к реконструкции	протяженность сооружения, км категория автомобильной дороги (проектная)	19,7 IV	Спасский муниципальный район, Чкаловское сельское поселение	придорожная полоса – 50 м	расчетный срок
291.	9.291	Малая Кема – Амгу – Светлая – Единка – Самарга, Самарга – граница с Хабаровским	автомобильные дороги регионального или межмуниципального значения	организация транспортного обслуживания	планируемый к размещению	протяженность сооружения, км категория автомобильной дороги	337,7 IV	Тернейский муниципальный округ	придорожная полоса – 50 м	расчетный срок

1	2	3	4	5	6	7	8	9	10	11
		краем – Советская Гавань				(проектная)				
292.	9.292	Усть-Соболевка – аэропорт (05 ОП РЗ 05К- 463)	автомобильные дороги регионального или межмуниципаль ного значения	организация транспортного обслуживания	планируем ый к реконструк ции	протяженност ь сооружения, км	4,0	Тернейский муниципальный округ	придорожная полоса – 25 м	расчетный срок
						категория автомобильно й дороги (проектная)	V			
293.	9.293	Малая Кема – аэропорт (05 ОП РЗ 05К- 462)	автомобильные дороги регионального или межмуниципаль ного значения	организация транспортного обслуживания	планируем ый к реконструк ции	протяженност ь сооружения, км	4,0	Тернейский муниципальный округ	придорожная полоса – 25 м	расчетный срок
						категория автомобильно й дороги (проектная)	V			
294.	9.294	Максимовка – аэропорт (05 ОП РЗ 05К- 464)	автомобильные дороги регионального или межмуниципаль ного значения	организация транспортного обслуживания	планируем ый к реконструк ции	протяженност ь сооружения, км	6,0	Тернейский муниципальный округ	придорожная полоса – 25 м	расчетный срок
						категория автомобильно й дороги (проектная)	V			
295.	9.295	Единка – Перетычиха (05 ОП РЗ 05К- 461)	автомобильные дороги регионального или межмуниципаль ного значения	организация транспортного обслуживания	планируем ый к реконструк ции	протяженност ь сооружения, км	7,0	Тернейский муниципальный округ	придорожная полоса – 25 м	расчетный срок
						категория автомобильно й дороги (проектная)	V			
296.	9.296	Максимовка – Усть-Соболевка (05 ОП РЗ 05К- 460)	автомобильные дороги регионального или межмуниципаль ного значения	организация транспортного обслуживания	планируем ый к реконструк ции	протяженност ь сооружения, км	12,0	Тернейский муниципальный округ	придорожная полоса – 25 м	расчетный срок
						категория автомобильно й дороги (проектная)	V			
297.	9.297	Ключи – Джегит (05 ОП РЗ 05К- 458)	автомобильные дороги регионального	организация транспортного обслуживания	планируем ый к реконструк	протяженност ь сооружения, км	12,0	Тернейский муниципальный округ	придорожная полоса – 25 м	расчетный срок

1	2	3	4	5	6	7	8	9	10	11
			или межмуниципаль ного значения		ции	категория автомобильно й дороги (проектная)	V			
298.	9.298	Амгу – Теплый Ключ (05 ОП РЗ 05К- 459)	автомобильные дороги регионального или межмуниципаль ного значения	организация транспортного обслуживания	планируем ый к реконструк ции	протяженност ь сооружения, км	20,0	Тернейский муниципальный округ	придорожная полоса – 25 м	расчетный срок
						категория автомобильно й дороги (проектная)	V			
299.	9.299	Терней – Малая Кема (05 ОП РЗ 05К- 457)	автомобильные дороги регионального или межмуниципаль ного значения	организация транспортного обслуживания	планируем ый к реконструк ции	протяженност ь сооружения, км	113,73	Тернейский муниципальный округ	придорожная полоса – 50 м	расчетный срок
						категория автомобильно й дороги (проектная)	IV			
300.	9.300	Доброполье – Николо- Львовское – Николо- Львовское (05 ОП РЗ 05К- 341)	автомобильные дороги регионального или межмуниципаль ного значения	организация транспортного обслуживания	планируем ый к реконструк ции	протяженност ь сооружения, км	2,06	Уссурийский городской округ	придорожная полоса – 50 м	расчетный срок
						категория автомобильно й дороги (проектная)	IV			
301.	9.301	Комарово – Заповедное – Кондратеновка (05 ОП РЗ 05К- 342)	автомобильные дороги регионального или межмуниципаль ного значения	организация транспортного обслуживания	планируем ый к реконструк ции	протяженност ь сооружения, км	2,768	Уссурийский городской округ	придорожная полоса – 50 м	расчетный срок
						категория автомобильно й дороги (проектная)	IV			
302.	9.302	Комарово – Заповедное – подъезд к п. Горно-Таежное (05 ОП РЗ 05К- 344)	автомобильные дороги регионального или межмуниципаль ного значения	организация транспортного обслуживания	планируем ый к реконструк ции	протяженност ь сооружения, км	2,9	Уссурийский городской округ	придорожная полоса – 50 м	расчетный срок
						категория автомобильно й дороги (проектная)	IV			
303.	9.303	Обход	автомобильные	организация	планируем	протяженност	3,486	Уссурийский	придорожная	расчетный

1	2	3	4	5	6	7	8	9	10	11
		с. Боголюбовка (05 ОП РЗ 05К-328)	дороги регионального или межмуниципаль- ного значения	транспортного обслуживания	ый к реконструк- ции	ь сооружения, км категория автомобильно й дороги (проектная)	V	городской округ	полоса – 25 м	срок
304.	9.304	Раковка – гидроузел (05 ОП РЗ 05К-329)	автомобильные дороги регионального или межмуниципаль- ного значения	организация транспортного обслуживания	планируем ый к реконструк- ции	протяженност ь сооружения, км категория автомобильно й дороги (проектная)	4,36 V	Уссурийский городской округ	придорожная полоса – 25 м	расчетный срок
305.	9.305	Хабаровск – Владивосток – Воздвиженка (05 ОП РЗ 05К-325)	автомобильные дороги регионального или межмуниципаль- ного значения	организация транспортного обслуживания	планируем ый к реконструк- ции	протяженност ь сооружения, км категория автомобильно й дороги (проектная)	4,4 IV	Уссурийский городской округ	придорожная полоса – 50 м	расчетный срок
306.	9.306	Доброполье – Николо- Львовское – Корсаковка – Кроуновка (05 ОП РЗ 05К-336)	автомобильные дороги регионального или межмуниципаль- ного значения	организация транспортного обслуживания	планируем ый к реконструк- ции	протяженност ь сооружения, км категория автомобильно й дороги (проектная)	4,224 IV	Уссурийский городской округ	придорожная полоса – 50 м	расчетный срок
307.	9.307	Хабаровск – Владивосток – ст. Баневурово (05 ОП РЗ 05К-330)	автомобильные дороги регионального или межмуниципаль- ного значения	организация транспортного обслуживания	планируем ый к реконструк- ции	протяженност ь сооружения, км категория автомобильно й дороги (проектная)	4,05 IV	Уссурийский городской округ	придорожная полоса – 50 м	расчетный срок
308.	9.308	Доброполье – Николо- Львовское – п/л «Золотой колос» (05 ОП РЗ 05К-338)	автомобильные дороги регионального или межмуниципаль- ного значения	организация транспортного обслуживания	планируем ый к реконструк- ции	протяженност ь сооружения, км категория автомобильно й дороги	5,042 V	Уссурийский городской округ	придорожная полоса – 25 м	расчетный срок

1	2	3	4	5	6	7	8	9	10	11
						(проектная)				
309.	9.309	Уссурийск - Пограничное - Элитное - Степное (05 ОП РЗ 05К-333)	автомобильные дороги регионального или межмуниципального значения	организация транспортного обслуживания	планируемый к реконструкции	протяженность сооружения, км	5,166	Уссурийский городской округ	придорожная полоса - 50 м	расчетный срок
						категория автомобильной дороги (проектная)	IV			
310.	9.310	Доброполье - Николо-Львовское - Корфовка (05 ОП РЗ 05К-334)	автомобильные дороги регионального или межмуниципального значения	организация транспортного обслуживания	планируемый к реконструкции	протяженность сооружения, км	4,8	Уссурийский городской округ	придорожная полоса - 50 м	расчетный срок
						категория автомобильной дороги (проектная)	IV			
311.	9.311	Уссурийск - Пограничный - обход с. Новоникольское (05 ОП РЗ 05К-332)	автомобильные дороги регионального или межмуниципального значения	организация транспортного обслуживания	планируемый к реконструкции	протяженность сооружения, км	2,0	Уссурийский городской округ	придорожная полоса - 50 м	расчетный срок
						категория автомобильной дороги (проектная)	III			
312.	9.312	Хабаровск - Владивосток - с. Баневурово (05 ОП РЗ 05К-327)	автомобильные дороги регионального или межмуниципального значения	организация транспортного обслуживания	планируемый к реконструкции	протяженность сооружения, км	6,85	Уссурийский городской округ	придорожная полоса - 50 м	расчетный срок
						категория автомобильной дороги (проектная)	IV			
313.	9.313	Строительство автомобильной дороги от автомобильной дороги Артем - Находка - порт Восточный до мостового сооружения через Уссурийский залив	автомобильные дороги регионального или межмуниципального значения	организация транспортного обслуживания	планируемый к размещению	протяженность сооружения, км	7,77	городской округ Большой Камень, Шкотовский муниципальный район	придорожная полоса - 75 м	первая очередь
						категория автомобильной дороги (проектная)	II			



1	2	3	4	5	6	7	8	9	10	11
314.	9.314	Хабаровск – Владивосток – ст. Воздвиженка (05 ОП РЗ 05К-324)	автомобильные дороги регионального или межмуниципального значения	организация транспортного обслуживания	планируемый к реконструкции	протяженность сооружения, км категория автомобильной дороги (проектная)	11,25 IV	Уссурийский городской округ	придорожная полоса – 50 м	расчетный срок
315.	9.315	Комарово - Заповедное – Глуховка – Заречное (05 ОП РЗ 05К-343)	автомобильные дороги регионального или межмуниципального значения	организация транспортного обслуживания	планируемый к реконструкции	протяженность сооружения, км категория автомобильной дороги (проектная)	12,8 IV	Уссурийский городской округ	придорожная полоса – 50 м	расчетный срок
316.	9.316	Доброполье - Николо-Львовское – Корсаковка – Яконовка (05 ОП РЗ 05К-335)	автомобильные дороги регионального или межмуниципального значения	организация транспортного обслуживания	планируемый к реконструкции	протяженность сооружения, км категория автомобильной дороги (проектная)	18,5 IV	Уссурийский городской округ	придорожная полоса – 50 м	расчетный срок
317.	9.317	Хабаровск – Владивосток – Комарово – Заповедное (05 ОП РЗ 05К-322)	автомобильные дороги регионального или межмуниципального значения	организация транспортного обслуживания	планируемый к реконструкции	протяженность сооружения, км категория автомобильной дороги (проектная)	23,03 IV	Уссурийский городской округ	придорожная полоса – 50 м	расчетный срок
318.	9.318	Улитовка – Пуциловка – Богатырка – Монакино (05 ОП РЗ 05К-339)	автомобильные дороги регионального или межмуниципального значения	организация транспортного обслуживания	планируемый к реконструкции	протяженность сооружения, км категория автомобильной дороги (проектная)	25,95 IV	Уссурийский городской округ	придорожная полоса – 50 м	расчетный срок
319.	9.319	Борисовка – Кугуки – Линевици – Утесное (05 ОП РЗ 05К-	автомобильные дороги регионального или межмуниципаль	организация транспортного обслуживания	планируемый к реконструкции	протяженность сооружения, км категория автомобильно	25,187 IV	Уссурийский городской округ	придорожная полоса – 50 м	расчетный срок

1	2	3	4	5	6	7	8	9	10	11
		337)	ного значения			й дороги (проектная)				
320.	9.320	Доброполье – Николо- Львовское – Алексей- Никольское (05 ОП РЗ 05К- 340)	автомобильные дороги регионального или межмуниципаль- ного значения	организация транспортного обслуживания	планируем ый к реконструк- ции	протяженност ь сооружения, км  категория автомобильно й дороги (проектная)	2,492  IV	Уссурийский городской округ, Октябрьский муниципальный округ	придорожная полоса – 50 м	расчетный срок
321.	9.321	Подъезд к с. Покровка от автодороги Доброполье – Николо- Львовское (05 ОП РЗ 05К- 217)	автомобильные дороги регионального или межмуниципаль- ного значения	организация транспортного обслуживания	планируем ый к реконструк- ции	протяженност ь сооружения, км  категория автомобильно й дороги (проектная)	14,476  III	Уссурийский городской округ, Октябрьский муниципальный округ	придорожная полоса – 50 м	расчетный срок
322.	9.322	Доброполье – Николо- Львовское (05 ОП РЗ 05К- 321)	автомобильные дороги регионального или межмуниципаль- ного значения	организация транспортного обслуживания	планируем ый к реконструк- ции	протяженност ь сооружения, км  категория автомобильно й дороги (проектная)	50,267  III	Уссурийский городской округ, Октябрьский муниципальный округ	придорожная полоса – 50 м	расчетный срок
323.	9.323	Михайловка – Турий Рог – ст. Ильинка (05 ОП РЗ 05К- 353)	автомобильные дороги регионального или межмуниципаль- ного значения	организация транспортного обслуживания	планируем ый к реконструк- ции	протяженност ь сооружения, км  категория автомобильно й дороги (проектная)	1,21  V	Ханкайский муниципальный округ	придорожная полоса – 25 м	расчетный срок
324.	9.324	Подъезд к реалбазе ХПП (05 ОП РЗ 05К- 360)	автомобильные дороги регионального или межмуниципаль- ного значения	организация транспортного обслуживания	планируем ый к реконструк- ции	протяженност ь сооружения, км  категория автомобильно й дороги (проектная)	1,76  IV	Ханкайский муниципальный округ	придорожная полоса – 50 м	расчетный срок
325.	9.325	Подъезд к ст. Камень-Рыболов	автомобильные дороги	организация транспортного	планируем ый к	протяженност ь сооружения,	2,0	Ханкайский муниципальный	придорожная полоса – 50 м	расчетный срок

1	2	3	4	5	6	7	8	9	10	11
		(05 ОП РЗ 05К-359)	регионального или межмуниципального значения	обслуживания	реконструкции	км		округ		
						категория автомобильной дороги (проектная)	IV			
326.	9.326	Михайловка – Турий Рог – Владимиро-Петровка (05 ОП РЗ 05К-351)	автомобильные дороги регионального или межмуниципального значения	организация транспортного обслуживания	планируемый к реконструкции	протяженность сооружения, км	3,8	Ханкайский муниципальный округ	придорожная полоса – 50 м	расчетный срок
						категория автомобильной дороги (проектная)	IV			
327.	9.327	Михайловка – Турий Рог – Пархоменко (05 ОП РЗ 05К-358)	автомобильные дороги регионального или межмуниципального значения	организация транспортного обслуживания	планируемый к реконструкции	протяженность сооружения, км	4,24	Ханкайский муниципальный округ	придорожная полоса – 25 м	расчетный срок
						категория автомобильной дороги (проектная)	V			
328.	9.328	Михайловка – Турий Рог – 5-й (05 ОП РЗ 05К-348)	автомобильные дороги регионального или межмуниципального значения	организация транспортного обслуживания	планируемый к реконструкции	протяженность сооружения, км	4,73	Ханкайский муниципальный округ	придорожная полоса – 25 м	расчетный срок
						категория автомобильной дороги (проектная)	V			
329.	9.329	Подъезд к Новокачалинскому ХПП (05 ОП РЗ 05К-345)	автомобильные дороги регионального или межмуниципального значения	организация транспортного обслуживания	планируемый к реконструкции	протяженность сооружения, км	5,9	Ханкайский муниципальный округ	придорожная полоса – 50 м	расчетный срок
						категория автомобильной дороги (проектная)	IV			
330.	9.330	Михайловка – Турий Рог – Майское – Октябрьское (05 ОП РЗ 05К-355)	автомобильные дороги регионального или межмуниципального значения	организация транспортного обслуживания	планируемый к реконструкции	протяженность сооружения, км	6,4	Ханкайский муниципальный округ	придорожная полоса – 50 м	расчетный срок
						категория автомобильной дороги (проектная)	IV			

1	2	3	4	5	6	7	8	9	10	11
331.	9.331	Михайловка – Турий Пог – ст. Камень Рыболов (05 ОП РЗ 05К-362)	автомобильные дороги регионального или межмуниципального значения	организация транспортного обслуживания	планируемый к реконструкции	протяженность сооружения, км категория автомобильной дороги (проектная)	7,3 IV	Ханкайский муниципальный округ	придорожная полоса – 50 м	расчетный срок
332.	9.332	Михайловка – Турий Пог – Алексеевка (05 ОП РЗ 05К-350)	автомобильные дороги регионального или межмуниципального значения	организация транспортного обслуживания	планируемый к реконструкции	протяженность сооружения, км категория автомобильной дороги (проектная)	7,122 V	Ханкайский муниципальный округ	придорожная полоса – 25 м	расчетный срок
333.	9.333	Михайловка – Турий Пог – Астраханка (05 ОП РЗ 05К-352)	автомобильные дороги регионального или межмуниципального значения	организация транспортного обслуживания	планируемый к реконструкции	протяженность сооружения, км категория автомобильной дороги (проектная)	8,0 IV	Ханкайский муниципальный округ	придорожная полоса – 50 м	расчетный срок
334.	9.334	Михайловка – Турий Пог – Троицкое (05 ОП РЗ 05К-361)	автомобильные дороги регионального или межмуниципального значения	организация транспортного обслуживания	планируемый к реконструкции	протяженность сооружения, км категория автомобильной дороги (проектная)	9,82 IV	Ханкайский муниципальный округ	придорожная полоса – 50 м	расчетный срок
335.	9.335	Михайловка – Турий Пог – Кировка (05 ОП РЗ 05К-347)	автомобильные дороги регионального или межмуниципального значения	организация транспортного обслуживания	планируемый к реконструкции	протяженность сооружения, км категория автомобильной дороги (проектная)	12,0 V	Ханкайский муниципальный округ	придорожная полоса – 25 м	расчетный срок
336.	9.336	Михайловка – Турий Пог – Новониколаевка (05 ОП РЗ 05К-354)	автомобильные дороги регионального или межмуниципального значения	организация транспортного обслуживания	планируемый к реконструкции	протяженность сооружения, км категория автомобильной дороги (проектная)	12,52 IV	Ханкайский муниципальный округ	придорожная полоса – 50 м	расчетный срок

1	2	3	4	5	6	7	8	9	10	11
			ного значения			й дороги (проектная)				
337.	9.337	Михайловка - Турий Рог - Мельгуновка (05 ОП РЗ 05К- 349)	автомобильные дороги регионального или межмуниципаль ного значения	организация транспортного обслуживания	планируем ый к реконструк ции	протяженност ь сооружения, км категория автомобильно й дороги (проектная)	13,0  IV	Ханкайский муниципальный округ	придорожная полоса - 50 м	расчетный срок
338.	9.338	Сибирцево - Жариково - Комиссарово - Дворянка (05 ОП РЗ 05К- 357)	автомобильные дороги регионального или межмуниципаль ного значения	организация транспортного обслуживания	планируем ый к реконструк ции	протяженност ь сооружения, км категория автомобильно й дороги (проектная)	17,0  IV	Ханкайский муниципальный округ	придорожная полоса - 50 м	расчетный срок
339.	9.339	Сибирцево - Жариково - Комиссарово - Ильинка - Комиссарово (05 ОП РЗ 05К- 356)	автомобильные дороги регионального или межмуниципаль ного значения	организация транспортного обслуживания	планируем ый к реконструк ции	протяженност ь сооружения, км категория автомобильно й дороги (проектная)	20,73  IV	Ханкайский муниципальный округ	придорожная полоса - 50 м	расчетный срок
340.	9.340	Михайловка - Турий Рог - Рассказово (05 ОП РЗ 05К- 346)	автомобильные дороги регионального или межмуниципаль ного значения	организация транспортного обслуживания	планируем ый к реконструк ции	протяженност ь сооружения, км категория автомобильно й дороги (проектная)	24,0  IV	Ханкайский муниципальный округ	придорожная полоса - 50 м	расчетный срок
341.	9.341	Занадворовка - ст. Провалово (05 ОП РЗ 05К- 382)	автомобильные дороги регионального или межмуниципаль ного значения	организация транспортного обслуживания	планируем ый к реконструк ции	протяженност ь сооружения, км категория автомобильно й дороги (проектная)	12,0  IV	Хасанский муниципальный район, Барабашское сельское поселение	придорожная полоса - 50 м	расчетный срок
342.	9.342	Раздольное - Хасан - Овчинниково	автомобильные дороги регионального	организация транспортного обслуживания	планируем ый к реконструк	протяженност ь сооружения, км	11,66	Хасанский муниципальный район,	придорожная полоса - 50 м	расчетный срок

1	2	3	4	5	6	7	8	9	10	11
		(05 ОП РЗ 05К-379)	или межмуниципального значения		ции	категория автомобильной дороги (проектная)	IV	Барабашское сельское поселение		
343.	9.343	Подъезд к базе отдыха Песчаный (05 ОП РЗ 05К-383)	автомобильные дороги регионального или межмуниципального значения	организация транспортного обслуживания	планируемый к реконструкции	протяженность сооружения, км	6,0	Хасанский муниципальный район, Барабашское сельское поселение, Владивостокский городской округ	придорожная полоса - 50 м	расчетный срок
						категория автомобильной дороги (проектная)	IV			
344.	9.344	Перевозная - ст. Кедровый (05 ОП РЗ 05К-381)	автомобильные дороги регионального или межмуниципального значения	организация транспортного обслуживания	планируемый к реконструкции	протяженность сооружения, км	2,87	Хасанский муниципальный район, Безверховское сельское поселение	придорожная полоса - 25 м	расчетный срок
						категория автомобильной дороги (проектная)	V			
345.	9.345	ст. Сухановка - Андреевка (05 ОП РЗ 05К-374)	автомобильные дороги регионального или межмуниципального значения	организация транспортного обслуживания	планируемый к реконструкции	протяженность сооружения, км	4,85	Хасанский муниципальный район, Зарубинское городское поселение	придорожная полоса - 50 м	расчетный срок
						категория автомобильной дороги (проектная)	IV			
346.	9.346	Раздольное - Хасан - Камышовый (05 ОП РЗ 05К-369)	автомобильные дороги регионального или межмуниципального значения	организация транспортного обслуживания	планируемый к реконструкции	протяженность сооружения, км	2,1	Хасанский муниципальный район, Краскинское городское поселение	придорожная полоса - 25 м	расчетный срок
						категория автомобильной дороги (проектная)	V			
347.	9.347	Раздольное - Хасан - Шахтерский (05 ОП РЗ 05К-370)	автомобильные дороги регионального или межмуниципального значения	организация транспортного обслуживания	планируемый к реконструкции	протяженность сооружения, км	3,0	Хасанский муниципальный район, Краскинское городское поселение	придорожная полоса - 25 м	расчетный срок
						категория автомобильной дороги (проектная)	V			

1	2	3	4	5	6	7	8	9	10	11
348.	9.348	Раздольное – Хасан – Цуканово (05 ОП РЗ 05К-366)	автомобильные дороги регионального или межмуниципального значения	организация транспортного обслуживания	планируемый к реконструкции	протяженность сооружения, км	18,0	Хасанский муниципальный район, Краскинское городское поселение	придорожная полоса – 50 м	расчетный срок
						категория автомобильной дороги (проектная)	IV			
349.	9.349	Раздольное – Хасан – Гвоздево (05 ОП РЗ 05К-368)	автомобильные дороги регионального или межмуниципального значения	организация транспортного обслуживания	планируемый к реконструкции	протяженность сооружения, км	3,64	Хасанский муниципальный район, Краскинское городское поселение, Посьетское городское поселение	придорожная полоса – 25 м	расчетный срок
						категория автомобильной дороги (проектная)	V			
350.	9.350	Раздольное – Хасан – ст. Гвоздево (05 ОП РЗ 05К-367)	автомобильные дороги регионального или межмуниципального значения	организация транспортного обслуживания	планируемый к реконструкции	протяженность сооружения, км	6,85	Хасанский муниципальный район, Посьетское городское поселение	придорожная полоса – 25 м	расчетный срок
						категория автомобильной дороги (проектная)	V			
351.	9.351	Раздольное – Хасан – ст. Рязановка (05 ОП РЗ 05К-375)	автомобильные дороги регионального или межмуниципального значения	организация транспортного обслуживания	планируемый к реконструкции	протяженность сооружения, км	4,23	Хасанский муниципальный район, Славянское городское поселение	придорожная полоса – 25 м	расчетный срок
						категория автомобильной дороги (проектная)	V			
352.	9.352	п. Хасан – ст. Хасан (05 ОП РЗ 05К-372)	автомобильные дороги регионального или межмуниципального значения	организация транспортного обслуживания	планируемый к реконструкции	протяженность сооружения, км	1,0	Хасанский муниципальный район, Хасанское городское поселение	придорожная полоса – 25 м	расчетный срок
						категория автомобильной дороги (проектная)	V			
353.	9.353	Раздольное – Хасан – Лебедино	автомобильные дороги регионального	организация транспортного обслуживания	планируемый к реконструк	протяженность сооружения, км	3,54	Хасанский муниципальный район, Хасанское	придорожная полоса – 25 м	расчетный срок

1	2	3	4	5	6	7	8	9	10	11
		(05 ОП РЗ 05К-371)	или межмуниципального значения		ции	категория автомобильной дороги (проектная)	V	городское поселение, межселенная территория		
354.	9.354	Сибирцево - Жариково - Комиссарово - Приозерное (05 ОП РЗ 05К-390)	автомобильные дороги регионального или межмуниципального значения	организация транспортного обслуживания	планируемый к реконструкции	протяженность сооружения, км  категория автомобильной дороги (проектная)	1,34  V	Хорольский муниципальный округ	придорожная полоса - 25 м	расчетный срок
355.	9.355	Михайловка - Турий Рог - Луговое (05 ОП РЗ 05К-389)	автомобильные дороги регионального или межмуниципального значения	организация транспортного обслуживания	планируемый к реконструкции	протяженность сооружения, км  категория автомобильной дороги (проектная)	1,95  V	Хорольский муниципальный округ	придорожная полоса - 25 м	расчетный срок
356.	9.356	Подъезд к ст. Хорольск (05 ОП РЗ 05К-384)	автомобильные дороги регионального или межмуниципального значения	организация транспортного обслуживания	планируемый к реконструкции	протяженность сооружения, км  категория автомобильной дороги (проектная)	2,4  IV	Хорольский муниципальный округ	придорожная полоса - 50 м	расчетный срок
357.	9.357	Хороль - Реттиховка - Арсеньев - Ленинское - Старобельмановка - Новобельмановка (05 ОП РЗ 05К-396)	автомобильные дороги регионального или межмуниципального значения	организация транспортного обслуживания	планируемый к реконструкции	протяженность сооружения, км  категория автомобильной дороги (проектная)	8,31  V	Хорольский муниципальный округ	придорожная полоса - 25 м	расчетный срок
358.	9.358	Хороль - Реттиховка - Арсеньев - Сиваковка (05 ОП РЗ 05К-395)	автомобильные дороги регионального или межмуниципального значения	организация транспортного обслуживания	планируемый к реконструкции	протяженность сооружения, км  категория автомобильной дороги	8,55  IV	Хорольский муниципальный округ	придорожная полоса - 50 м	расчетный срок



1	2	3	4	5	6	7	8	9	10	11
						(проектная)				
359.	9.359	Михайловка – Турий Рог – Благодатное – Новобельмановка (05 ОП РЗ 05К- 387)	автомобильные дороги регионального или межмуниципаль ного значения	организация транспортного обслуживания	планируем ый к реконструк ции	протяженност ь сооружения, км  категория автомобильно й дороги (проектная)	9,715  IV	Хорольский муниципальный округ	придорожная полоса – 50 м	расчетный срок
360.	9.360	Сибирцево – Жариково – Комиссарово – Вознесенка – Малая Ярославка (05 ОП РЗ 05К- 392)	автомобильные дороги регионального или межмуниципаль ного значения	организация транспортного обслуживания	планируем ый к реконструк ции	протяженност ь сооружения, км  категория автомобильно й дороги (проектная)	12,8  IV	Хорольский муниципальный округ	придорожная полоса – 50 м	расчетный срок
361.	9.361	Сибирцево – Жариково – Комиссарово – Ярославка – Чапаево (05ОП РЗ 05К-393)	автомобильные дороги регионального или межмуниципаль ного значения	организация транспортного обслуживания	планируем ый к реконструк ции	протяженност ь сооружения, км  категория автомобильно й дороги (проектная)	11,33  IV	Хорольский муниципальный округ	придорожная полоса – 50 м	расчетный срок
362.	9.362	Михайловка – Турий Рог – Новодевица – Стародевица (05 ОП РЗ 05К- 386)	автомобильные дороги регионального или межмуниципаль ного значения	организация транспортного обслуживания	планируем ый к реконструк ции	протяженност ь сооружения, км  категория автомобильно й дороги (проектная)	18,64  IV	Хорольский муниципальный округ	придорожная полоса – 50 м	расчетный срок
363.	9.363	Хороль – Новобельмановка – Лучки (05 ОП РЗ 05К- 388)	автомобильные дороги регионального или межмуниципаль ного значения	организация транспортного обслуживания	планируем ый к реконструк ции	протяженност ь сооружения, км  категория автомобильно й дороги (проектная)	19,9  IV	Хорольский муниципальный округ	придорожная полоса – 50 м	расчетный срок
364.	9.364	Михайловка – Турий Рог – Хороль – Поповка –	автомобильные дороги регионального или	организация транспортного обслуживания	планируем ый к реконструк ции	протяженност ь сооружения, км  категория	20,55  IV	Хорольский муниципальный округ	придорожная полоса – 50 м	расчетный срок

1	2	3	4	5	6	7	8	9	10	11
		Лукашевка (05 ОП РЗ 05К-385)	межмуниципального значения			автомобильной дороги (проектная)				
365.	9.365	Сибирцево – Жариково – Комиссарово – Вознесенка – Лучки – Петровичи (05 ОП РЗ 05К-391)	автомобильные дороги регионального или межмуниципального значения	организация транспортного обслуживания	планируемый к реконструкции	протяженность сооружения, км категория автомобильной дороги (проектная)	30,838 IV	Хорольский муниципальный округ	придорожная полоса – 50 м	расчетный срок
366.	9.366	Сибирцево – Жариково – Комиссарово – Прилуки – Усачево (05 ОП РЗ 05К-394)	автомобильные дороги регионального или межмуниципального значения	организация транспортного обслуживания	планируемый к реконструкции	протяженность сооружения, км категория автомобильной дороги (проектная)	15,96 IV	Хорольский муниципальный округ, Октябрьский муниципальный округ	придорожная полоса – 50 м	расчетный срок
367.	9.367	Хабаровск – Владивосток – Майское (05 ОП РЗ 05К-407)	автомобильные дороги регионального или межмуниципального значения	организация транспортного обслуживания	планируемый к реконструкции	протяженность сооружения, км категория автомобильной дороги (проектная)	0,997 V	Черниговский муниципальный район, Дмитриевское сельское поселение	придорожная полоса – 25 м	расчетный срок
368.	9.368	Синий Гай – Тиховодное (05 ОП РЗ 05К-413)	автомобильные дороги регионального или межмуниципального значения	организация транспортного обслуживания	планируемый к реконструкции	протяженность сооружения, км категория автомобильной дороги (проектная)	6,5 V	Черниговский муниципальный район, Дмитриевское сельское поселение	придорожная полоса – 25 м	расчетный срок
369.	9.369	Хабаровск – Владивосток – Синий Гай – Искра (05 ОП РЗ 05К-404)	автомобильные дороги регионального или межмуниципального значения	организация транспортного обслуживания	планируемый к реконструкции	протяженность сооружения, км категория автомобильной дороги (проектная)	11,82 IV	Черниговский муниципальный район, Дмитриевское сельское поселение	придорожная полоса – 50 м	расчетный срок
370.	9.370	Хабаровск –	автомобильные	организация	планируем	протяженность	14,42	Черниговский	придорожная	расчетный

1	2	3	4	5	6	7	8	9	10	11
		Владивосток – Дмитриевка – Меркушевка (05 ОП РЗ 05К-403)	дороги регионального или межмуниципального значения	транспортного обслуживания	ый к реконструкции	ь сооружения, км категория автомобильной дороги (проектная)	V	муниципальный район, Дмитриевское сельское поселение	полоса – 25 м	срок
371.	9.371	Штыково – Ивановка – Реттиховка (05 ОП РЗ 05К-194)	автомобильные дороги регионального или межмуниципального значения	организация транспортного обслуживания	планируемый к реконструкции	протяженность сооружения, км категория автомобильной дороги (проектная)	119,075 IV	Черниговский муниципальный район, Реттиховское сельское поселение, Снегуровское сельское поселение, Михайловский муниципальный район, Ивановское сельское поселение, Шкотовский муниципальный район, Штыковское сельское поселение, межселенная территория	придорожная полоса – 50 м	расчетный срок
372.	9.372	Хороль – Реттиховка – Арсеньев (05 ОП РЗ 05Н-101)	автомобильные дороги регионального или межмуниципального значения	организация транспортного обслуживания	планируемый к реконструкции	протяженность сооружения, км категория автомобильной дороги (проектная)	115,825 III	Черниговский муниципальный район, Реттиховское сельское поселение, Черниговское сельское поселение, Арсеньевский городской округ, Анучинский муниципальный	придорожная полоса – 50 м	расчетный срок

1	2	3	4	5	6	7	8	9	10	11
								округ, Хорольский муниципальный округ, межселенная территория		
373.	9.373	Сибирцево – Жариково – Комиссарово – Орехово (05 ОП РЗ 05К-409)	автомобильные дороги регионального или межмуниципального значения	организация транспортного обслуживания	планируемый к реконструкции	протяженность сооружения, км	2,58	Черниговский муниципальный район, Сибирцевское городское поселение	придорожная полоса – 25 м	расчетный срок
						категория автомобильной дороги (проектная)	V			
374.	9.374	Хабаровск – Владивосток – Сибирцево – Депо (05 ОП РЗ 05К-471)	автомобильные дороги регионального или межмуниципального значения	организация транспортного обслуживания	планируемый к реконструкции	протяженность сооружения, км	3,14	Черниговский муниципальный район, Сибирцевское городское поселение	придорожная полоса – 25 м	расчетный срок
						категория автомобильной дороги (проектная)	V			
375.	9.375	Хабаровск – Владивосток – Монастырище (05 ОП РЗ 05К-406)	автомобильные дороги регионального или межмуниципального значения	организация транспортного обслуживания	планируемый к реконструкции	протяженность сооружения, км	6,0	Черниговский муниципальный район, Сибирцевское городское поселение	придорожная полоса – 50 м	расчетный срок
						категория автомобильной дороги (проектная)	IV			
376.	9.376	Хабаровск – Владивосток – Халкидон (05 ОП РЗ 05К-401)	автомобильные дороги регионального или межмуниципального значения	организация транспортного обслуживания	планируемый к реконструкции	протяженность сооружения, км	11,04	Черниговский муниципальный район, Сибирцевское городское поселение	придорожная полоса – 25 м	расчетный срок
						категория автомобильной дороги (проектная)	V			
377.	9.377	Сибирцево – Жариково – Комиссарово (05 ОП РЗ 05Н-263)	автомобильные дороги регионального или межмуниципального значения	организация транспортного обслуживания	планируемый к реконструкции	протяженность сооружения, км	142,91	Черниговский муниципальный район, Сибирцевское городское поселение, Хорольский	придорожная полоса – 50 м	расчетный срок
						категория автомобильной дороги (проектная)	III			

1	2	3	4	5	6	7	8	9	10	11
								муниципальный округ, Пограничный муниципальный округ, Ханкайский муниципальный округ		
378.	9.378	Штыково – Ивановка – Ретиховка – Снегуровка (05 ОП РЗ 05К-410)	автомобильные дороги регионального или межмуниципального значения	организация транспортного обслуживания	планируемый к реконструкции	протяженность сооружения, км	2,38	Черниговский муниципальный район, Снегуровское сельское поселение	придорожная полоса – 50 м	расчетный срок
						категория автомобильной дороги (проектная)	IV			
379.	9.379	Штыково – Ивановка – Ретиховка – Каленовка (05 ОП РЗ 05К-411)	автомобильные дороги регионального или межмуниципального значения	организация транспортного обслуживания	планируемый к реконструкции	протяженность сооружения, км	7,0	Черниговский муниципальный район, Снегуровское сельское поселение	придорожная полоса – 25 м	расчетный срок
						категория автомобильной дороги (проектная)	V			
380.	9.380	Хабаровск – Владивосток – Абражеевка (05 ОП РЗ 05К-408)	автомобильные дороги регионального или межмуниципального значения	организация транспортного обслуживания	планируемый к реконструкции	протяженность сооружения, км	13,424	Черниговский муниципальный район, Снегуровское сельское поселение, Михайловский муниципальный район, Кремовское сельское поселение, Ивановское сельское поселение, межселенная территория	придорожная полоса – 25 м	расчетный срок
						категория автомобильной дороги (проектная)	V			
381.	9.381	Хороль – Ретиховка – Арсеньев –	автомобильные дороги регионального	организация транспортного обслуживания	планируемый к реконструк	протяженность сооружения, км	5,3	Черниговский муниципальный район,	придорожная полоса – 50 м	расчетный срок

1	2	3	4	5	6	7	8	9	10	11
		Алтыновка (05 ОП РЗ 05К-412)	или межмуниципаль- ного значения		ции	категория автомобильно й дороги (проектная)	IV	Черниговское сельское поселение		
382.	9.382	Хабаровск – Владивосток – ст. Мучная (05 ОП РЗ 05К-400)	автомобильные дороги регионального или межмуниципаль- ного значения	организация транспортного обслуживания	планируем ый к реконструк- ции	протяженност ь сооружения, км категория автомобильно й дороги (проектная)	6,68 IV	Черниговский муниципальный район, Черниговское сельское поселение	придорожная полоса – 50 м	расчетный срок
383.	9.383	Хабаровск – Владивосток – Горный Хутор (05 ОП РЗ 05К-402)	автомобильные дороги регионального или межмуниципаль- ного значения	организация транспортного обслуживания	планируем ый к реконструк- ции	протяженност ь сооружения, км категория автомобильно й дороги (проектная)	10,443 V	Черниговский муниципальный район, Черниговское сельское поселение	придорожная полоса – 25 м	расчетный срок
384.	9.384	Новомихайловка – Чугуевка – Лазо – ст. Новочугуевка (05 ОП РЗ 05К-421)	автомобильные дороги регионального или межмуниципаль- ного значения	организация транспортного обслуживания	планируем ый к реконструк- ции	протяженност ь сооружения, км категория автомобильно й дороги (проектная)	1,04 V	Чугуевский муниципальный округ	придорожная полоса – 25 м	расчетный срок
385.	9.385	Уборка – Самарка – Ариадное – Саратовка (05 ОП РЗ 05К-423)	автомобильные дороги регионального или межмуниципаль- ного значения	организация транспортного обслуживания	планируем ый к реконструк- ции	протяженност ь сооружения, км категория автомобильно й дороги (проектная)	1,554 V	Чугуевский муниципальный округ	придорожная полоса – 25 м	расчетный срок
386.	9.386	Новомихайловка – Чугуевка – Лазо – Соколовка (05 ОП РЗ 05К-419)	автомобильные дороги регионального или межмуниципаль- ного значения	организация транспортного обслуживания	планируем ый к реконструк- ции	протяженност ь сооружения, км категория автомобильно й дороги (проектная)	2,252 V	Чугуевский муниципальный округ	придорожная полоса – 25 м	расчетный срок
387.	9.387	Новомихайловка	автомобильные	организация	планируем	протяженност	3,307	Чугуевский	придорожная	расчетный

1	2	3	4	5	6	7	8	9	10	11
		- Чугуевка - Лазо - Булыга-Фадеево (05 ОП РЗ 05К-422)	дороги регионального или межмуниципаль ного значения	транспортного обслуживания	ый к реконструк ции	ь сооружения, км категория автомобильно й дороги (проектная)	V	муниципальный округ	полоса - 25 м	срок
388.	9.388	Новомихайловка - Чугуевка - Лазо - Чугуевка (05 ОП РЗ 05К-418)	автомобильные дороги регионального или межмуниципаль ного значения	организация транспортного обслуживания	планируем ый к реконструк ции	протяженност ь сооружения, км категория автомобильно й дороги (проектная)	4,724 V	Чугуевский муниципальный округ	придорожная полоса - 25 м	расчетный срок
389.	9.389	Осиновка - Рудная Пристань - Павловка (05 ОП РЗ 05К-416)	автомобильные дороги регионального или межмуниципаль ного значения	организация транспортного обслуживания	планируем ый к реконструк ции	протяженност ь сооружения, км категория автомобильно й дороги (проектная)	7,2 V	Чугуевский муниципальный округ	придорожная полоса - 25 м	расчетный срок
390.	9.390	Осиновка - Рудная Пристань - Заметное (05 ОП РЗ 05К-472)	автомобильные дороги регионального или межмуниципаль ного значения	организация транспортного обслуживания	планируем ый к реконструк ции	протяженност ь сооружения, км категория автомобильно й дороги (проектная)	8,6 V	Чугуевский муниципальный округ	придорожная полоса - 25 м	расчетный срок
391.	9.391	Новомихайловка - Чугуевка - Лазо - Цветковка (05 ОП РЗ 05К-420)	автомобильные дороги регионального или межмуниципаль ного значения	организация транспортного обслуживания	планируем ый к реконструк ции	протяженност ь сооружения, км категория автомобильно й дороги (проектная)	10,71 V	Чугуевский муниципальный округ	придорожная полоса - 25 м	расчетный срок
392.	9.392	Осиновка - Рудная Пристань - Соколовка (05 ОП РЗ 05К-417)	автомобильные дороги регионального или межмуниципаль ного значения	организация транспортного обслуживания	планируем ый к реконструк ции	протяженност ь сооружения, км категория автомобильно й дороги	18,55 IV	Чугуевский муниципальный округ	придорожная полоса - 50 м	расчетный срок

1	2	3	4	5	6	7	8	9	10	11
						(проектная)				
393.	9.393	Осиновка – Рудная Пристань – Ленино (05 ОП РЗ 05К-415)	автомобильные дороги регионального или межмуниципального значения	организация транспортного обслуживания	планируемый к реконструкции	протяженность сооружения, км категория автомобильной дороги (проектная)	18,58 V	Чугуевский муниципальный округ	придорожная полоса – 25 м	расчетный срок
394.	9.394	Осиновка – Рудная Пристань – Пшеницыно (05 ОП РЗ 05К-473)	автомобильные дороги регионального или межмуниципального значения	организация транспортного обслуживания	планируемый к реконструкции	протяженность сооружения, км категория автомобильной дороги (проектная)	20,8 V	Чугуевский муниципальный округ	придорожная полоса – 25 м	расчетный срок
395.	9.395	Новомихайловка – Чугуевка – Лазо (05 ОП РЗ 05К-414)	автомобильные дороги регионального или межмуниципального значения	организация транспортного обслуживания	планируемый к реконструкции	протяженность сооружения, км категория автомобильной дороги (проектная)	119,712 III	Чугуевский муниципальный округ	придорожная полоса – 50 м	расчетный срок
396.	9.396	Новомихайловка – Чугуевка – Лазо на участке перегона Ясное – Лазо	автомобильные дороги регионального или межмуниципального значения	организация транспортного обслуживания	планируемый к размещению	протяженность сооружения, км категория автомобильной дороги (проектная)	47,57 IV	Чугуевский муниципальный округ, Лазовский муниципальный округ	придорожная полоса – 50 м	расчетный срок
397.	9.397	Владивосток – Находка – порт Восточный – Новонежино – Анисимовка (05 ОП РЗ 05К-424)	автомобильные дороги регионального или межмуниципального значения	организация транспортного обслуживания	планируемый к реконструкции	протяженность сооружения, км категория автомобильной дороги (проектная)	31,8 IV	Шкотовский муниципальный район, Новонежинское сельское поселение, Романовское сельское поселение	придорожная полоса – 50 м	расчетный срок
398.	9.398	Владивосток – Находка – Речица (05 ОП РЗ 05К-	автомобильные дороги регионального	организация транспортного обслуживания	планируемый к реконструк	протяженность сооружения, км	2,43	Шкотовский муниципальный район,	придорожная полоса – 50 м	расчетный срок



1	2	3	4	5	6	7	8	9	10	11
		427)	или межмуниципаль ного значения		ции	категория автомобильно й дороги (проектная)	V	Романовское сельское поселение		
399.	9.399	Подъезд к с. Стеглянуха (05 ОП РЗ 05К- 430)	автомобильные дороги регионального или межмуниципаль ного значения	организация транспортного обслуживания	планируем ый к реконструк ции	протяженност ь сооружения, км категория автомобильно й дороги (проектная)	1,387  IV	Шкотовский муниципальный район, Центральненское сельское поселение	придорожная полоса -50 м	расчетный срок
400.	9.400	Подъезд к с. Многоудобное (05 ОП РЗ 05К- 431)	автомобильные дороги регионального или межмуниципаль ного значения	организация транспортного обслуживания	планируем ый к реконструк ции	протяженност ь сооружения, км категория автомобильно й дороги (проектная)	4,0  IV	Шкотовский муниципальный район, Штыковское сельское поселение	придорожная полоса -50 м	расчетный срок
401.	9.401	Спасск - Варфоломеевка - ст. Варфоломеевка (05 ОП РЗ 05К- 438)	автомобильные дороги регионального или межмуниципаль ного значения	организация транспортного обслуживания	планируем ый к реконструк ции	протяженност ь сооружения, км категория автомобильно й дороги (проектная)	2,56  IV	Яковлевский муниципальный район, Варфоломеевское сельское поселение	придорожная полоса - 50 м	расчетный срок
402.	9.402	Достоевка - Покровка - Минеральное (05 ОП РЗ 05К- 435)	автомобильные дороги регионального или межмуниципаль ного значения	организация транспортного обслуживания	планируем ый к реконструк ции	протяженност ь сооружения, км категория автомобильно й дороги (проектная)	19,0  IV	Яковлевский муниципальный район, Варфоломеевское сельское поселение, Покровское сельское поселение	придорожная полоса - 50 м	расчетный срок
403.	9.403	Осиновка - Рудная Пристань - Старосысоевка (05 ОП РЗ 05К- 439)	автомобильные дороги регионального или межмуниципаль ного значения	организация транспортного обслуживания	планируем ый к реконструк ции	протяженност ь сооружения, км категория автомобильно й дороги (проектная)	3,0  V	Яковлевский муниципальный район, Новосысоевское сельское поселение	придорожная полоса - 25 м	расчетный срок

1	2	3	4	5	6	7	8	9	10	11
404.	9.404	Осиновка – Рудная Пристань – горнолыжная база (05 ОП РЗ 05К-623)	автомобильные дороги регионального или межмуниципального значения	организация транспортного обслуживания	планируемый к реконструкции	протяженность сооружения, км	5,112	Яковлевский муниципальный район, Новосысоевское сельское поселение, Арсеньевский городской округ	придорожная полоса – 25 м	расчетный срок
						категория автомобильной дороги (проектная)	V			
405.	9.405	Кировский – Николо-Михайловка – Яковлевка – Рославка (05 ОП РЗ 05К-433)	автомобильные дороги регионального или межмуниципального значения	организация транспортного обслуживания	планируемый к реконструкции	протяженность сооружения, км	1,0	Яковлевский муниципальный район, Покровское сельское поселение	придорожная полоса – 25 м	расчетный срок
						категория автомобильной дороги (проектная)	V			
406.	9.406	Кировский – Николо-Михайловка – Яковлевка – Покровка (05 ОП РЗ 05К-434)	автомобильные дороги регионального или межмуниципального значения	организация транспортного обслуживания	планируемый к реконструкции	протяженность сооружения, км	2,56	Яковлевский муниципальный район, Покровское сельское поселение	придорожная полоса – 25 м	расчетный срок
						категория автомобильной дороги (проектная)	V			
407.	9.407	Загорное – Краснояровка (05 ОП РЗ 05К-436)	автомобильные дороги регионального или межмуниципального значения	организация транспортного обслуживания	планируемый к реконструкции	протяженность сооружения, км	8,29	Яковлевский муниципальный район, Яблоновское сельское поселение	придорожная полоса – 50 м	расчетный срок
						категория автомобильной дороги (проектная)	IV			
408.	9.408	Николо-Михайловка – Загорное (05 ОП РЗ 05К-437)	автомобильные дороги регионального или межмуниципального значения	организация транспортного обслуживания	планируемый к реконструкции	протяженность сооружения, км	11,915	Яковлевский муниципальный район, Яблоновское сельское поселение	придорожная полоса – 50 м	расчетный срок
						категория автомобильной дороги (проектная)	IV			
409.	9.409	Николо-Михайловка – Озерное – Бельцово –	автомобильные дороги регионального или	организация транспортного обслуживания	планируемый к реконструкции	протяженность сооружения, км	21,084	Яковлевский муниципальный район, Яблоновское	придорожная полоса – 50 м	расчетный срок
						категория	IV			

1	2	3	4	5	6	7	8	9	10	11
		Орлиное (05 ОП РЗ 05К-441)	межмуниципального значения			автомобильной дороги (проектная)		сельское поселение		
410.	9.410	Обход с. Яковлевка (05 ОП РЗ 05К-440)	автомобильные дороги регионального или межмуниципального значения	организация транспортного обслуживания	планируемый к реконструкции	протяженность сооружения, км категория автомобильной дороги (проектная)	3,86 IV	Яковлевский муниципальный район, Яковлевское сельское поселение	придорожная полоса – 50 м	расчетный срок
411.	9.411	Яковлевка – Андреевка (05 ОП РЗ 05К-432)	автомобильные дороги регионального или межмуниципального значения	организация транспортного обслуживания	планируемый к реконструкции	протяженность сооружения, км категория автомобильной дороги (проектная)	14,025 IV	Яковлевский муниципальный район, Яковлевское сельское поселение	придорожная полоса – 50 м	расчетный срок
412.	9.412	Транспортно-логистический центр	транспортно-логистический центр	организация транспортного обслуживания	планируемый к размещению	объект	1	Артемовский городской округ, г. Артем	санитарно-защитная зона – 100 м	первая очередь
413.	9.413	Транспортно-логистический центр в г. Спасск-Дальний	транспортно-логистический центр	организация транспортного обслуживания	планируемый к размещению	объект	1	городской округ Спасск-Дальний, г. Спасск-Дальний	санитарно-защитная зона – 100 м	первая очередь
414.	9.414	Транспортно-логистический центр	транспортно-логистический центр	организация транспортного обслуживания	планируемый к размещению	объект	1	Находкинский городской округ, г. Находка	санитарно-защитная зона – 100 м	первая очередь
415.	9.415	Транспортно-логистический центр	транспортно-логистический центр	организация транспортного обслуживания	планируемый к размещению	объект	1	Пограничный муниципальный округ	санитарно-защитная зона – 100 м	первая очередь
416.	9.416	Транспортно-логистический центр	транспортно-логистический центр	организация транспортного обслуживания	планируемый к размещению	объект	1	Хасанский муниципальный район, Краскинское городское поселение	санитарно-защитная зона – 100 м	первая очередь
417.	9.417	Транспортно-	транспортно-	организация	планируем	объект	1	Шкотовский	санитарно-	первая

1	2	3	4	5	6	7	8	9	10	11
		логистический центр в бух. Суходол	логистический центр	транспортного обслуживания	ый к размещению			муниципальный район, Романовское сельское поселение	защитная зона – 100 м	очередь
418.	9.418	Транспортно-логистический центр	транспортно-логистический центр	организация транспортного обслуживания	планируемый к размещению	объект	1	Лесозаводский городской округ	санитарно-защитная зона – 100 м	расчетный срок
419.	9.419	Транспортно-логистический центр	транспортно-логистический центр	организация транспортного обслуживания	планируемый к размещению	объект	1	Ольгинский муниципальный район, Ольгинское городское поселение	санитарно-защитная зона – 100 м	расчетный срок
420.	9.420	Транспортно-логистический центр	транспортно-логистический центр	организация транспортного обслуживания	планируемый к размещению	объект	1	Партизанский муниципальный район, Новицкое сельское поселение	санитарно-защитная зона – 100 м	расчетный срок
421.	9.421	Транспортно-логистический центр	транспортно-логистический центр	организация транспортного обслуживания	планируемый к размещению	объект	1	Уссурийский городской округ	санитарно-защитная зона – 100 м	расчетный срок
422.	9.422	Транспортно-логистический центр	транспортно-логистический центр	организация транспортного обслуживания	планируемый к размещению	объект	1	Хасанский муниципальный район, Зарубинское городское поселение, пгт Зарубино	санитарно-защитная зона – 100 м	расчетный срок
423.	9.423	Транспортно-логистический центр	транспортно-логистический центр	организация транспортного обслуживания	планируемый к размещению	объект	1	Хасанский муниципальный район, Приморское городское поселение	санитарно-защитная зона – 100 м	расчетный срок
424.	9.424	Транспортно-логистический центр	транспортно-логистический центр	организация транспортного обслуживания	планируемый к размещению	объект	1	Хасанский муниципальный район, Славянское городское поселение	санитарно-защитная зона – 100 м	расчетный срок
425.	9.425	Хабаровск – Владивосток – Меркушевка	автомобильные дороги регионального	организация транспортного обслуживания	планируемый к размещению	протяженность сооружения, км	12,11	Спасский муниципальный район	придорожная полоса – 50 м	расчетный срок

1	2	3	4	5	6	7	8	9	10	11
			или межмуниципального значения		ю	категория автомобильной дороги (проектная)	IV	Черниговский муниципальный район		
426.	9.426	Обход г. Уссурийска (05 ОП РЗ 05К-602)	автомобильные дороги регионального или межмуниципального значения	организация транспортного обслуживания	планируемый к реконструкции	протяженность сооружения, км категория автомобильной дороги (проектная)	10,659 II	Уссурийский городской округ	придорожная полоса – 75 м	расчетный срок
427.	9.427	Автостанция в г. Спасск-Дальний	автостанция	организация транспортного обслуживания	планируемый к размещению	объект	1	городской округ Спасск-Дальний, г. Спасск-Дальний	санитарно-защитная зона ~ 50 м	первая очередь
428.	9.428	Автостанция в г. Лесозаводск	автостанция	организация транспортного обслуживания	планируемый к размещению	объект	1	Лесозаводский городской округ, г. Лесозаводск	санитарно-защитная зона – 50 м	первая очередь
429.	9.429	Автостанция в г. Партизанск	автостанция	организация транспортного обслуживания	планируемый к размещению	объект	1	Партизанский городской округ, г. Партизанск	санитарно-защитная зона ~ 50 м	первая очередь
430.	9.430	Автостанция в пгт Краскино	автостанция	организация транспортного обслуживания	планируемый к размещению	объект	1	Хасанский муниципальный район, Краскинское городское поселение, пгт Краскино	санитарно-защитная зона ~ 50 м	первая очередь
431.	9.431	Автостанция в г. Арсеньев	автостанция	организация транспортного обслуживания	планируемый к размещению	объект	1	Арсеньевский городской округ, г. Арсеньев	санитарно-защитная зона ~ 50 м	расчетный срок
432.	9.432	Автостанция в с. Рощино	автостанция	организация транспортного обслуживания	планируемый к размещению	объект	1	Красноармейский муниципальный район, Рощинское сельское поселение,	санитарно-защитная зона – 50 м	расчетный срок

1	2	3	4	5	6	7	8	9	10	11
								с. Рождино		
433.	9.433	Автостанция в пгт Преображение	автостанция	организация транспортного обслуживания	планируемый к размещению	объект	1	Лазовский муниципальный округ, пгт Преображение	санитарно-защитная зона - 50 м	расчетный срок
434.	9.434	Автостанция в пгт Ольга	автостанция	организация транспортного обслуживания	планируемый к размещению	объект	1	Ольгинский муниципальный район, Ольгинское городское поселение, пгт Ольга	санитарно-защитная зона - 50 м	расчетный срок
435.	9.435	Автостанция в с. Новокачалинск	автостанция	организация транспортного обслуживания	планируемый к размещению	объект	1	Ханкайский муниципальный округ, с. Новокачалинск	санитарно-защитная зона - 50 м	расчетный срок
436.	9.436	Посадочная площадка в г. Владивосток	посадочная площадка	организация транспортного обслуживания	планируемый к размещению	объект	1	Владивостокский городской округ, г. Владивосток	-	первая очередь
437.	9.437	Дальнегорск	посадочная площадка	организация транспортного обслуживания	планируемый к реконструкции	объект	1	Дальнегорский городской округ, г. Дальнегорск	-	первая очередь
438.	9.438	Дальнереченск	посадочная площадка	организация транспортного обслуживания	планируемый к реконструкции	объект	1	Дальнереченский городской округ, г. Дальнереченск	-	первая очередь
439.	9.439	Посадочная площадка с. Мельничное	посадочная площадка	организация транспортного обслуживания	планируемый к размещению	объект	1	Красноармейский муниципальный район, Мельничное сельское поселение, с. Мельничное	-	первая очередь
440.	9.440	Преображение	посадочная площадка	организация транспортного обслуживания	планируемый к реконструкции	объект	1	Лазовский муниципальный округ, пгт Преображение	-	первая очередь
441.	9.441	Посадочная площадка в г. Находка	посадочная площадка	организация транспортного обслуживания	планируемый к размещению	объект	1	Находкинский городской округ, г. Находка	-	первая очередь

1	2	3	4	5	6	7	8	9	10	11
					ю					
442.	9.442	Олон	посадочная площадка	организация транспортного обслуживания	планируемый к реконструкции	объект	1	Пожарский муниципальный район, Красноярское сельское поселение, с. Олон	-	первая очередь
443.	9.443	Пластун	посадочная площадка	организация транспортного обслуживания	планируемый к реконструкции	объект	1	Тернейский муниципальный округ	-	первая очередь
444.	9.444	Светлая	посадочная площадка	организация транспортного обслуживания	планируемый к реконструкции	объект	1	Тернейский муниципальный округ, пгт Светлая	-	первая очередь
445.	9.445	Сысоевка	посадочная площадка	организация транспортного обслуживания	планируемый к реконструкции	объект	1	Яковлевский муниципальный район, Новосысоевское сельское поселение	-	первая очередь
446.	9.446	Посадочная площадка в г. Спасск-Дальний	посадочная площадка	организация транспортного обслуживания	планируемый к размещению	объект	1	городской округ Спасск-Дальний, г. Спасск-Дальний	-	расчетный срок
447.	9.447	Кавалерово	посадочная площадка	организация транспортного обслуживания	планируемый к реконструкции	объект	1	Кавалеровский муниципальный округ	-	расчетный срок
448.	9.448	Восток	посадочная площадка	организация транспортного обслуживания	планируемый к реконструкции	объект	1	Красноармейский муниципальный район, Востокское городское поселение	-	расчетный срок
449.	9.449	Посадочная площадка в пос. Новый	посадочная площадка	организация транспортного обслуживания	планируемый к размещению	объект	1	Надеждинский муниципальный район, Надеждинское сельское поселение, пос. Новый	-	расчетный срок

1	2	3	4	5	6	7	8	9	10	11
450.	9.450	Малая Кема	посадочная площадка	организация транспортного обслуживания	планируемый к реконструкции	объект	1	Тернейский муниципальный округ	-	расчетный срок
451.	9.451	Агзу	посадочная площадка	организация транспортного обслуживания	планируемый к реконструкции	объект	1	Тернейский муниципальный округ	-	расчетный срок
452.	9.452	Единка	посадочная площадка	организация транспортного обслуживания	планируемый к реконструкции	объект	1	Тернейский муниципальный округ	-	расчетный срок
453.	9.453	Самарга	посадочная площадка	организация транспортного обслуживания	планируемый к реконструкции	объект	1	Тернейский муниципальный округ	-	расчетный срок
454.	9.454	Терней	посадочная площадка	организация транспортного обслуживания	планируемый к реконструкции	объект	1	Тернейский муниципальный округ, пгт Терней	-	расчетный срок
455.	9.455	Амгу	посадочная площадка	организация транспортного обслуживания	планируемый к реконструкции	объект	1	Тернейский муниципальный округ, с. Амгу	-	расчетный срок
456.	9.456	Максимовка	посадочная площадка	организация транспортного обслуживания	планируемый к реконструкции	объект	1	Тернейский муниципальный округ, с. Максимовка	-	расчетный срок
457.	9.457	Усть-Соболевка	посадочная площадка	организация транспортного обслуживания	планируемый к реконструкции	объект	1	Тернейский муниципальный округ, с. Усть-Соболевка	-	расчетный срок
458.	9.458	Фаворит-У	посадочная площадка	организация транспортного обслуживания	планируемый к реконструкции	объект	1	Уссурйский городской округ	-	расчетный срок
459.	9.459	Посадочная площадка в пгт Хасан	посадочная площадка	организация транспортного обслуживания	планируемый к размещению	объект	1	Хасанский муниципальный район, Хасанское городское	-	расчетный срок



1	2	3	4	5	6	7	8	9	10	11
								поселение, пгт Хасан		
460.	9.460	Причал пассажирский в г. Большой Камень	причал	организация транспортного обслуживания	планируемый к реконструкции	объект	1	городской округ Большой Камень, г. Большой Камень	санитарно-защитная зона - 50 м	первая очередь
461.	9.461	Причал пассажирский в пгт Дунай	причал	организация транспортного обслуживания	планируемый к размещению	объект	1	городской округ ЗАТО Фокино, пос. Дунай	санитарно-защитная зона - 50 м	расчетный срок
462.	9.462	Причал пассажирский в п. Путятин	причал	организация транспортного обслуживания	планируемый к размещению	объект	1	городской округ ЗАТО Фокино, пос. Путятин	санитарно-защитная зона - 50 м	расчетный срок
463.	9.463	Причал пассажирский в пгт Преображение	причал	организация транспортного обслуживания	планируемый к размещению	объект	1	Лазовский муниципальный округ, пгт Преображение	санитарно-защитная зона - 50 м	расчетный срок
464.	9.464	Причал пассажирский в г. Находка	причал	организация транспортного обслуживания	планируемый к размещению	объект	1	Находкинский городской округ, г. Находка	санитарно-защитная зона - 50 м	первая очередь
465.	9.465	Причал пассажирский в с. Безверхово	причал	организация транспортного обслуживания	планируемый к реконструкции	объект	1	Хасанский муниципальный район, Безверховское сельское поселение, с. Безверхово	санитарно-защитная зона - 50 м	первая очередь
466.	9.466	Причал пассажирский в пгт Зарубино	причал	организация транспортного обслуживания	планируемый к размещению	объект	1	Хасанский муниципальный район, Зарубинское городское поселение, пгт Зарубино	санитарно-защитная зона - 50 м	расчетный срок
467.	9.467	Причал пассажирский в пгт Краскино	причал	организация транспортного обслуживания	планируемый к размещению	объект	1	Хасанский муниципальный район, Краскинское городское	санитарно-защитная зона - 50 м	первая очередь

1	2	3	4	5	6	7	8	9	10	11
								поселение		
468.	9.468	Причал пассажирский в пгт Славянка	причал	организация транспортного обслуживания	планируемый к реконструкции	объект	1	Хасанский муниципальный район, Славянское городское поселение, пгт Славянка	санитарно-защитная зона – 50 м	первая очередь
469.	9.469	Уссурийск – Пограничный – Госграница (обход с. Новоникольское) – Борисовка – Кугуки – Линевицы – Красный Яр	автомобильные дороги регионального или межмуниципального значения	организация транспортного обслуживания	планируемый к размещению	протяженность сооружения, км	14,025	Уссурийский городской округ	придорожная полоса – 50 м	расчетный срок
						категория автомобильной дороги (проектная)	IV			
470.	9.470	Автомобильная дорога регионального или межмуниципального значения в игровой зоне район бухты Муравьиной	автомобильные дороги регионального или межмуниципального значения	организация транспортного обслуживания	планируемый к размещению	протяженность сооружения, км	10,46	Артемовский городской округ	придорожная полоса – 50 м	расчетный срок
						категория автомобильной дороги (проектная)	IV			
471.	9.471	Железнодорожный путь необщего пользования	железнодорожный путь необщего пользования	организация транспортного обслуживания	планируемый к размещению	протяженность сооружения, км	45,65	Надеждинский муниципальный район, Хасанский муниципальный район	-	расчетный срок
472.	9.472	Дорожка велосипедная	дорожка велосипедная	организация транспортного обслуживания	планируемый к размещению	протяженность сооружения, км	27,5	Владивостокский городской округ, пос. Русский	-	первая очередь

1	2	3	4	5	6	7	8	9	10	11
473.	9.473	Арсеньев (Прогресс)	посадочная площадка	организация транспортного обслуживания	планируе мый к реконструк ции	объект	1	Арсеньевский городской округ, г. Арсеньев	-	расчетный срок

### 1.1.10. Объекты в области предупреждения чрезвычайных ситуаций межмуниципального и регионального характера, стихийных бедствий, эпидемий и ликвидации их последствий

№ п/п	Атрибу тивный номер объекта на карте объектов местного значения	Наименование объекта	Вид объекта	Назначение объекта	Статус объекта	Характеристика объекта		Местоположение объекта	Вид зоны с особыми условиями/ количествен ный показатель	Срок реализации
						наименование характеристики	количеств енный показатель			
1	2	3	4	5	6	7	8	9	10	11
1.	10.1	Объект пожарной охраны на четыре выезда в с. Анучино Приморского края	объекты обеспечения пожарной безопасности	обеспечение пожарной безопасности	планируемый к размещению	количество автомобилей	4	Анучинский муниципальный округ, с. Анучино	-	первая очередь
2.	10.2	Объект пожарной охраны	объекты обеспечения пожарной безопасности	обеспечение пожарной безопасности	планируемый к размещению	количество автомобилей	2	Анучинский муниципальный округ, с. Виноградовка	-	первая очередь
3.	10.3	Пожарное депо	объекты обеспечения пожарной безопасности	обеспечение пожарной безопасности	планируемый к размещению	количество автомобилей	12	Владивостокский городской округ, г. Владивосток	-	первая очередь
4.	10.4	Пожарное депо	объекты обеспечения пожарной безопасности	обеспечение пожарной безопасности	планируемый к размещению	количество автомобилей	12	Владивостокский городской округ, г. Владивосток	-	первая очередь
5.	10.5	Пожарное депо	объекты обеспечения пожарной безопасности	обеспечение пожарной безопасности	планируемый к размещению	количество автомобилей	12	Владивостокский городской округ, г. Владивосток	-	первая очередь
6.	10.6	Пожарное депо на	объекты	обеспечение	планируемый	количество	12	Владивостокский	-	первая

1	2	3	4	5	6	7	8	9	10	11
		12 выездов	обеспечения пожарной безопасности	пожарной безопасности	к размещению	автомобилей		городской округ, пос. Русский		очередь
7.	10.7	Пожарное депо	объекты обеспечения пожарной безопасности	обеспечение пожарной безопасности	планируемый к размещению	количество автомобилей	8	Владивостокский городской округ, пос. Трудовое	-	первая очередь
8.	10.8	Объект пожарной охраны на два выезда в с. Малиново Приморского края	объекты обеспечения пожарной безопасности	обеспечение пожарной безопасности	планируемый к размещению	количество автомобилей	2	Дальнереченский муниципальный район, Малиновское сельское поселение, с. Малиново	-	первая очередь
9.	10.9	Объект пожарной охраны на два выезда в пос. Рудный Приморского края	объекты обеспечения пожарной безопасности	обеспечение пожарной безопасности	планируемый к размещению	количество автомобилей	2	Кавалеровский муниципальный округ, пос. Рудный, земельный участок с кадастровым номером 25:04:110019:392	-	первая очередь
10.	10.10	Объект пожарной охраны на два выезда в с. Зеркальное Приморского края	объекты обеспечения пожарной безопасности	обеспечение пожарной безопасности	планируемый к размещению	количество автомобилей	2	Кавалеровский муниципальный округ, с. Зеркальное, земельный участок с кадастровым номером 25:04:100001:663	-	первая очередь
11.	10.11	Объект пожарной охраны на два выезда в с. Крыловка Приморского края	объекты обеспечения пожарной безопасности	обеспечение пожарной безопасности	планируемый к размещению	количество автомобилей	2	Кировский муниципальный район, Крыловское сельское поселение, с. Крыловка	-	первая очередь
12.	10.12	Объект пожарной охраны на два выезда в с. Глубинное Красноармейског	объекты обеспечения пожарной безопасности	обеспечение пожарной безопасности	планируемый к размещению	количество автомобилей	2	Красноармейский муниципальный район, Глубинненское сельское	-	первая очередь

1	2	3	4	5	6	7	8	9	10	11
		о муниципального района						поселение, с. Глубинное		
13.	10.13	Объект пожарной охраны на два выезда в с. Бенеvское Приморского края	объекты обеспечения пожарной безопасности	обеспечение пожарной безопасности	планируемый к размещению	количество автомобилей	2	Лазовский муниципальный округ, с. Бенеvское	-	первая очередь
14.	10.14	Объект пожарной охраны на два выезда в с. Чистоводное Приморского края	объекты обеспечения пожарной безопасности	обеспечение пожарной безопасности	планируемый к размещению	количество автомобилей	2	Лазовский муниципальный округ, с. Чистоводное	-	первая очередь
15.	10.15	Объект пожарной охраны	объекты обеспечения пожарной безопасности	обеспечение пожарной безопасности	планируемый к размещению	количество автомобилей	2	Лесозаводский городской округ, с. Ружино	-	первая очередь
16.	10.16	Объект пожарной охраны	объекты обеспечения пожарной безопасности	обеспечение пожарной безопасности	планируемый к размещению	количество автомобилей	2	Лесозаводской городской округ, с. Глазовка	-	первая очередь
17.	10.17	Объект пожарной охраны	объекты обеспечения пожарной безопасности	обеспечение пожарной безопасности	планируемый к размещению	количество автомобилей	2	Михайловский муниципальный район, Кремовское сельское поселение, с. Кремово	-	первая очередь
18.	10.18	Пожарное депо 1- го типа (на 6 машин) в пос. Новый Надеждинского муниципального района	объекты обеспечения пожарной безопасности	обеспечение пожарной безопасности	планируемый к размещению	количество автомобилей	6	Надеждинский муниципальный район, Надеждинское сельское поселение, пос. Новый	-	первая очередь
19.	10.19	Объект пожарной охраны на два выезда в с. Галенки	объекты обеспечения пожарной безопасности	обеспечение пожарной безопасности	планируемый к размещению	количество автомобилей	2	Октябрьский муниципальный округ, с. Галенки	-	первая очередь

1	2	3	4	5	6	7	8	9	10	11
		Приморского края								
20.	10.20	Объект пожарной охраны на два выезда в с. Новогеоргиевка Приморского края	объекты обеспечения пожарной безопасности	обеспечение пожарной безопасности	планируемый к размещению	количество автомобилей	2	Октябрьский муниципальный округ, с. Новогеоргиевка	-	первая очередь
21.	10.21	Объект пожарной охраны	объекты обеспечения пожарной безопасности	обеспечение пожарной безопасности	планируемый к размещению	количество автомобилей	2	Ольгинский муниципальный район, Молдавановское сельское поселение, с. Михайловка	-	первая очередь
22.	10.22	Объект пожарной охраны на два выезда в пос. Тимофеевка Приморского края	объекты обеспечения пожарной безопасности	обеспечение пожарной безопасности	планируемый к размещению	количество автомобилей	2	Ольгинский муниципальный район, Тимофеевское сельское поселение, пос. Тимофеевка	-	первая очередь
23.	10.23	Объект пожарной охраны на два выезда в с. Бровничи Приморского края	объекты обеспечения пожарной безопасности	обеспечение пожарной безопасности	планируемый к размещению	количество автомобилей	2	Партизанский городской округ, с. Бровничи	-	первая очередь
24.	10.24	Объект пожарной охраны на два выезда в с. Жариково Пограничного муниципального округа Приморского края	объекты обеспечения пожарной безопасности	обеспечение пожарной безопасности	планируемый к размещению	количество автомобилей	2	Пограничный муниципальный округ, с. Жариково	-	первая очередь
25.	10.25	Объект пожарной охраны на два выезда в	объекты обеспечения пожарной	обеспечение пожарной безопасности	планируемый к размещению	количество автомобилей	2	Уссурийский городской округ, с. Дубовый Ключ	-	первая очередь

1	2	3	4	5	6	7	8	9	10	11
		с. Дубовый Ключ Приморского края	безопасности							
26.	10.26	Объект пожарной охраны на два выезда в с. Пуциловка Приморского края	объекты обеспечения пожарной безопасности	обеспечение пожарной безопасности	планируемый к размещению	количество автомобилей	2	Уссурийский городской округ, с. Пуциловка	-	первая очередь
27.	10.27	Объект пожарной охраны на два выезда в с. Новокачалинск Ханкайского муниципального округа	объекты обеспечения пожарной безопасности	обеспечение пожарной безопасности	планируемый к размещению	количество автомобилей	2	Ханкайский муниципальный округ, с. Новокачалинск	-	первая очередь
28.	10.28	Объект пожарной охраны на два выезда в пгт Хасан Приморского края	объекты обеспечения пожарной безопасности	обеспечение пожарной безопасности	планируемый к размещению	количество автомобилей	2	Хасанский муниципальный район, Хасанское городское поселение, пгт Хасан	-	первая очередь
29.	10.29	Объект пожарной охраны на два выезда в с. Сиваковка Приморского края	объекты обеспечения пожарной безопасности	обеспечение пожарной безопасности	планируемый к размещению	количество автомобилей	2	Хорольский муниципальный округ, с. Сиваковка	-	первая очередь
30.	10.30	Объект пожарной охраны на два выезда в с. Самарка Приморского края	объекты обеспечения пожарной безопасности	обеспечение пожарной безопасности	планируемый к размещению	количество автомобилей	2	Чугуевский муниципальный округ, с. Самарка	-	первая очередь
31.	10.31	Объект пожарной охраны на два выезда в с. Уборка Приморского края	объекты обеспечения пожарной безопасности	обеспечение пожарной безопасности	планируемый к размещению	количество автомобилей	2	Чугуевский муниципальный округ, с. Уборка	-	первая очередь

1	2	3	4	5	6	7	8	9	10	11
32.	10.32	Объект пожарной охраны на два выезда в пос. Новонежино Шкотовского муниципального района Приморского края	объекты обеспечения пожарной безопасности	обеспечение пожарной безопасности	планируемый к размещению	количество автомобилей	2	Шкотовский муниципальный район, Новонежинское сельское поселение, пос. Новонежино	-	первая очередь
33.	10.33	Объект пожарной охраны на четыре выезда в пгт Смоляниново Шкотовского района Приморского края	объекты обеспечения пожарной безопасности	обеспечение пожарной безопасности	планируемый к размещению	количество автомобилей	4	Шкотовский муниципальный район, Смоляниновское городское поселение, пгт Смоляниново	-	первая очередь
34.	10.34	Объект пожарной охраны на два выезда в с. Центральное Приморского края	объекты обеспечения пожарной безопасности	обеспечение пожарной безопасности	планируемый к размещению	количество автомобилей	2	Шкотовский муниципальный район, Центральненское сельское поселение, с. Центральное	-	первая очередь
35.	10.35	Объект пожарной охраны на два выезда в с. Яблоновка Яковлевского муниципального района	объекты обеспечения пожарной безопасности	обеспечение пожарной безопасности	планируемый к размещению	количество автомобилей	2	Яковлевский муниципальный район, Яблоновское сельское поселение, с. Яблоновка	-	первая очередь
36.	10.36	Пожарное депо	объекты обеспечения пожарной безопасности	обеспечение пожарной безопасности	планируемый к размещению	количество автомобилей	2	Анучинский муниципальный округ, с. Муравейка	-	первая очередь
37.	10.37	Пожарное депо	объекты обеспечения пожарной безопасности	обеспечение пожарной безопасности	планируемый к размещению	количество автомобилей	2	Анучинский муниципальный округ, с. Староварваровка	-	первая очередь
38.	10.38	Пожарное депо	объекты	обеспечение	планируемый	количество	2	Артемовский	-	первая



1	2	3	4	5	6	7	8	9	10	11
			обеспечения пожарной безопасности	пожарной безопасности	к размещению	автомобилей		городской округ, с. Кневичи		очередь
39.	10.39	Пожарное депо поисково-спасательной службы	объекты обеспечения пожарной безопасности	обеспечение пожарной безопасности	планируемый к размещению	количество автомобилей	7	Владивостокский городской округ, г. Владивосток	-	первая очередь
40.	10.40	Пожарное депо	объекты обеспечения пожарной безопасности	обеспечение пожарной безопасности	планируемый к размещению	количество автомобилей	12	Владивостокский городской округ, г. Владивосток	-	первая очередь
41.	10.41	Пожарное депо	объекты обеспечения пожарной безопасности	обеспечение пожарной безопасности	планируемый к размещению	количество автомобилей	12	Владивостокский городской округ, г. Владивосток	-	первая очередь
42.	10.42	Пожарное депо	объекты обеспечения пожарной безопасности	обеспечение пожарной безопасности	планируемый к размещению	количество автомобилей	12	Владивостокский городской округ, г. Владивосток	-	первая очередь
43.	10.43	Пожарное депо	объекты обеспечения пожарной безопасности	обеспечение пожарной безопасности	планируемый к размещению	количество автомобилей	6	Владивостокский городской округ, пос. Трудовое	-	первая очередь
44.	10.44	Пожарное депо	объекты обеспечения пожарной безопасности	обеспечение пожарной безопасности	планируемый к размещению	количество автомобилей	6	Владивостокский городской округ, пос. Трудовое	-	первая очередь
45.	10.45	Объект пожарной охраны на два выезда в с. Береговое Владивостокского городского округа Приморского края	объекты обеспечения пожарной безопасности	обеспечение пожарной безопасности	планируемый к размещению	количество автомобилей	2	Владивостокский городской округ, с. Береговое	-	первая очередь
46.	10.46	Пожарное депо	объекты обеспечения пожарной безопасности	обеспечение пожарной безопасности	планируемый к размещению	количество автомобилей	2	Дальнереченский муниципальный район, Веденкинское	-	первая очередь

1	2	3	4	5	6	7	8	9	10	11
								сельское поселение, с. Веденка		
47.	10.47	Пожарное депо	объекты обеспечения пожарной безопасности	обеспечение пожарной безопасности	планируемый к размещению	количество автомобилей	2	Дальнереченский муниципальный район, Малиновское сельское поселение, с. Ариадное	-	первая очередь
48.	10.48	Пожарное депо	объекты обеспечения пожарной безопасности	обеспечение пожарной безопасности	планируемый к размещению	количество автомобилей	2	Дальнереченский муниципальный район, Рождественское сельское поселение, с. Рождественка	-	первая очередь
49.	10.49	Пожарное депо	объекты обеспечения пожарной безопасности	обеспечение пожарной безопасности	планируемый к размещению	количество автомобилей	2	Дальнереченский муниципальный район, Сальское сельское поселение, с. Сальское	-	первая очередь
50.	10.50	Пожарное депо	объекты обеспечения пожарной безопасности	обеспечение пожарной безопасности	планируемый к размещению	количество автомобилей	2	Кировский муниципальный район, Кировское городское поселение, с. Преображенка	-	первая очередь
51.	10.51	Пожарное депо	объекты обеспечения пожарной безопасности	обеспечение пожарной безопасности	планируемый к размещению	количество автомобилей	2	Кировский муниципальный район, Кировское городское поселение, с. Шмаковка	-	первая очередь
52.	10.52	Пожарное депо	объекты обеспечения пожарной безопасности	обеспечение пожарной безопасности	планируемый к размещению	количество автомобилей	2	Кировский муниципальный район, Руновское сельское поселение,	-	первая очередь

1	2	3	4	5	6	7	8	9	10	11
								с. Руновка		
53.	10.53	Пожарное депо	объекты обеспечения пожарной безопасности	обеспечение пожарной безопасности	планируемый к размещению	количество автомобилей	2	Красноармейский муниципальный район, Дальнекутское сельское поселение, с. Дальний Кут	-	первая очередь
54.	10.54	Пожарное депо	объекты обеспечения пожарной безопасности	обеспечение пожарной безопасности	планируемый к размещению	количество автомобилей	2	Красноармейский муниципальный район, Лукьяновское сельское поселение, с. Лукьяновка	-	первая очередь
55.	10.55	Пожарное депо	объекты обеспечения пожарной безопасности	обеспечение пожарной безопасности	планируемый к размещению	количество автомобилей	2	Красноармейский муниципальный район, Таежненское сельское поселение, с. Молодежное	-	первая очередь
56.	10.56	Пожарное депо	объекты обеспечения пожарной безопасности	обеспечение пожарной безопасности	планируемый к размещению	количество автомобилей	2	Лазовский муниципальный округ, с. Киевка	-	первая очередь
57.	10.57	Пожарное депо	объекты обеспечения пожарной безопасности	обеспечение пожарной безопасности	планируемый к размещению	количество автомобилей	2	Лесозаводской городской округ, с. Пантелеймоновка	-	первая очередь
58.	10.58	Пожарное депо	объекты обеспечения пожарной безопасности	обеспечение пожарной безопасности	планируемый к размещению	количество автомобилей	2	Михайловский муниципальный район, Григорьевское сельское поселение, с. Григорьевка	-	первая очередь
59.	10.59	Пожарное депо	объекты обеспечения пожарной безопасности	обеспечение пожарной безопасности	планируемый к размещению	количество автомобилей	2	Михайловский муниципальный район, Осиновское	-	первая очередь

1	2	3	4	5	6	7	8	9	10	11
			безопасности					сельское поселение, с. Осиновка		
60.	10.60	Пожарное депо	объекты обеспечения пожарной безопасности	обеспечение пожарной безопасности	планируемый к размещению	количество автомобилей	6	Надеждинский муниципальный район, Надеждинское сельское поселение, пос. Новый	-	первая очередь
61.	10.61	88 ПЧ 14 ОПС	объекты обеспечения пожарной безопасности	обеспечение пожарной безопасности	планируемый к реконструкции	количество автомобилей	6	Надеждинский муниципальный район, Надеждинское сельское поселение, с. Вольно-Надеждинское	-	первая очередь
62.	10.62	Пожарное депо	объекты обеспечения пожарной безопасности	обеспечение пожарной безопасности	планируемый к размещению	количество автомобилей	6	Надеждинский муниципальный район, Надеждинское сельское поселение, с. Прохладное	-	первая очередь
63.	10.63	Пожарное депо	объекты обеспечения пожарной безопасности	обеспечение пожарной безопасности	планируемый к размещению	количество автомобилей	2	Надеждинский муниципальный район, Раздольненское сельское поселение, ж.-д. ст. Барановский	-	первая очередь
64.	10.64	Пожарное депо	объекты обеспечения пожарной безопасности	обеспечение пожарной безопасности	планируемый к размещению	количество автомобилей	2	Надеждинский муниципальный район, Раздольненское сельское поселение,	-	первая очередь

1	2	3	4	5	6	7	8	9	10	11
								с. Нежино		
65.	10.65	74 ПЧ 14 ОПС	объекты обеспечения пожарной безопасности	обеспечение пожарной безопасности	планируемый к реконструкции	количество автомобилей	6	Надеждинский муниципальный район, Тавричанское сельское поселение, пос. Тавричанка	-	первая очередь
66.	10.66	Пожарное депо	объекты обеспечения пожарной безопасности	обеспечение пожарной безопасности	планируемый к размещению	количество автомобилей	2	Находкинский городской округ, с. Анна	-	первая очередь
67.	10.67	Пожарное депо	объекты обеспечения пожарной безопасности	обеспечение пожарной безопасности	планируемый к размещению	количество автомобилей	2	Октябрьский муниципальный округ, с. Поречье	-	первая очередь
68.	10.68	Пожарное депо	объекты обеспечения пожарной безопасности	обеспечение пожарной безопасности	планируемый к размещению	количество автомобилей	2	Ольгинский муниципальный район, Милоградовское сельское поселение, с. Милоградово	-	первая очередь
69.	10.69	Пожарное депо	объекты обеспечения пожарной безопасности	обеспечение пожарной безопасности	планируемый к размещению	количество автомобилей	2	Партизанский городской округ, с. Углекаменск	-	первая очередь
70.	10.70	Пожарное депо	объекты обеспечения пожарной безопасности	обеспечение пожарной безопасности	планируемый к размещению	количество автомобилей	4	Партизанский муниципальный район, Новолитовское сельское поселение, пос. Волчанец	-	первая очередь
71.	10.71	Пожарное депо	объекты обеспечения пожарной безопасности	обеспечение пожарной безопасности	планируемый к размещению	количество автомобилей	2	Пограничный муниципальный округ, с. Барабаш-Левада	-	первая очередь
72.	10.72	Пожарное депо	объекты обеспечения	обеспечение пожарной	планируемый к размещению	количество автомобилей	2	Пограничный муниципальный	-	первая очередь

1	2	3	4	5	6	7	8	9	10	11
			пожарной безопасности	безопасности				округ, с. Сергеевка		
73.	10.73	Пожарное депо	объекты обеспечения пожарной безопасности	обеспечение пожарной безопасности	планируемый к размещению	количество автомобилей	2	Спасский муниципальный район, Духовское сельское поселение, с. Духовское	-	первая очередь
74.	10.74	Пожарное депо	объекты обеспечения пожарной безопасности	обеспечение пожарной безопасности	планируемый к размещению	количество автомобилей	2	Спасский муниципальный район, Прохорское сельское поселение, с. Прохоры	-	первая очередь
75.	10.75	Пожарное депо	объекты обеспечения пожарной безопасности	обеспечение пожарной безопасности	планируемый к размещению	количество автомобилей	2	Спасский муниципальный район, Спасское сельское поселение, с. Новосельское	-	первая очередь
76.	10.76	Пожарное депо	объекты обеспечения пожарной безопасности	обеспечение пожарной безопасности	планируемый к размещению	количество автомобилей	2	Спасский муниципальный район, Хвалынское сельское поселение, с. Буссевка	-	первая очередь
77.	10.77	Пожарное депо	объекты обеспечения пожарной безопасности	обеспечение пожарной безопасности	планируемый к размещению	количество автомобилей	4	Уссурийский городской округ, с. Борисовка	-	первая очередь
78.	10.78	Пожарное депо	объекты обеспечения пожарной безопасности	обеспечение пожарной безопасности	планируемый к размещению	количество автомобилей	4	Уссурийский городской округ, с. Глуховка	-	первая очередь
79.	10.79	Пожарное депо	объекты обеспечения пожарной безопасности	обеспечение пожарной безопасности	планируемый к размещению	количество автомобилей	4	Уссурийский городской округ, с. Новоникольск	-	первая очередь
80.	10.80	Пожарное депо	объекты обеспечения	обеспечение пожарной	планируемый к размещению	количество автомобилей	2	Хасанский муниципальный	-	первая очередь

1	2	3	4	5	6	7	8	9	10	11
			пожарной безопасности	безопасности				район, Безверховское сельское поселение, с. Безверхово		
81.	10.81	Пожарное депо	объекты обеспечения пожарной безопасности	обеспечение пожарной безопасности	планируемый к размещению	количество автомобилей	4	Шкотовский муниципальный район, Новонежинское сельское поселение, с. Анисимовка	-	первая очередь
82.	10.82	Пожарное депо	объекты обеспечения пожарной безопасности	обеспечение пожарной безопасности	планируемый к размещению	количество автомобилей	2	Шкотовский муниципальный район, Подъяпольское сельское поселение, пос. Подъяпольское	-	первая очередь
83.	10.83	Сооружения инженерной защиты от наводнений сел Рощино и Вострецово Красноармейского муниципального района	сооружения для защиты от затопления и подтопления	защита от затопления и подтопления	планируемый к размещению	объект	1	Красноармейский муниципальный район, Вострецовское сельское поселение	-	первая очередь
84.	10.84	Сооружения инженерной защиты от наводнений Лесозаводского городского округа	сооружения для защиты от затопления и подтопления	защита от затопления и подтопления	планируемый к размещению	объект	1	Лесозаводский городской округ	-	первая очередь
85.	10.85	Сооружения инженерной защиты на р. Павловка	сооружения для защиты от затопления и подтопления	защита от затопления и подтопления	планируемый к размещению	объект	1	Чугуевский муниципальный округ	-	первая очередь

1	2	3	4	5	6	7	8	9	10	11
		в с. Шумный Чугуевского муниципального округа								
86.	10.86	Сооружения инженерной защиты от наводнений села Милоградово Ольгинского муниципального района	сооружения для защиты от затопления и подтопления	защита от затопления и подтопления	планируемый к размещению	объект	1	Ольгинский муниципальный район, Милоградовское сельское поселение	-	первая очередь
87.	10.87	Сооружения инженерной защиты на реке Рудная в г. Дальнегорске	сооружения для защиты от затопления и подтопления	защита от затопления и подтопления	планируемый к размещению	объект	1	Дальнегорский городской округ	-	первая очередь
88.	10.88	Дамба на р. Падь Устюговка в Тернейском муниципальном округе	сооружения для защиты от затопления и подтопления	защита от затопления и подтопления	планируемый к размещению	объект	1	Тернейский муниципальный округ	-	первая очередь

### 1.1.11. Объекты в области энергетики, трубопроводного транспорта и инженерной инфраструктуры

№ п/п	Атрибутивный номер объекта на карте объектов местного значения	Наименование объекта	Вид объекта	Назначение объекта	Статус объекта	Характеристика объекта		Местоположение объекта	Вид зоны с особыми условиями/ количественный показатель	Срок реализации
						наименование характеристики	количественный показатель			
1	2	3	4	5	6	7	8	9	10	11
1.	11.1	ГТУ-ТЭЦ «Змеинка»	теплоэлектроцентраль (ТЭЦ)	организация энергоснабжения	планируемый к размещению	электрическая мощность, МВт	52,32	Владивостокский городской округ, г. Владивосток	охранная зона – 50 м	первая очередь
						тепловая мощность, Гкал/ч	142,1			



1	2	3	4	5	6	7	8	9	10	11
2.	11.2	Владивостокская ТЭЦ-1	теплоэлектроцентраль (ТЭЦ)	организация энергоснабжения	планируемый к реконструкции	электрическая мощность, МВт	45	Владивостокский городской округ, г. Владивосток	охранная зона - 50 м; санитарно-защитная зона - по проекту	первая очередь
						тепловая мощность, Гкал/ч	350			
3.	11.3	Мини-ТЭЦ Коммунальная	теплоэлектроцентраль (ТЭЦ)	организация энергоснабжения	планируемый к размещению	электрическая мощность, МВт	30	Владивостокский городской округ, пос. Русский	охранная зона - 50 м	расчетный срок
						тепловая мощность, Гкал/ч	80			
4.	11.4	ВП «Русский»	электростанция ветровая (ВЭС)	организация энергоснабжения	планируемый к размещению	электрическая мощность, МВт	12,8	Владивостокский городской округ	охранная зона - 50 м	первая очередь
						тепловая мощность, Гкал/ч	0			
5.	11.5	ВП «Русский»	электростанция ветровая (ВЭС)	организация энергоснабжения	планируемый к размещению	электрическая мощность, МВт	9,6	Владивостокский городской округ, пос. Попова	охранная зона - 50 м	первая очередь
						тепловая мощность, Гкал/ч	0			
6.	11.6	ВП «Русский»	электростанция ветровая (ВЭС)	организация энергоснабжения	планируемый к размещению	электрическая мощность, МВт	12,8	Владивостокский городской округ, пос. Попова	охранная зона - 50 м	первая очередь
						тепловая мощность, Гкал/ч	0			
7.	11.7	Молодежная	электрическая подстанция 110 кВ	организация электроснабжения	планируемый к реконструкции	мощность трансформаторов, МВ·А	50	Арсеньевский городской округ, г. Арсеньев	охранная зона - 20 м	первая очередь
						количество	2			

1	2	3	4	5	6	7	8	9	10	11
						трансформаторов				
						напряжение, кВ	110/35/6			
8.	11.8	Муравейка	электрическая подстанция 110 кВ	организация электроснабжения	планируемый к реконструкции	мощность трансформаторов, МВ·А	48	Артемовский городской округ	охранная зона – 20 м	первая очередь
						количество трансформаторов	3			
						напряжение, кВ	110/6			
9.	11.9	Шахта-7	электрическая подстанция 110 кВ	организация электроснабжения	планируемый к реконструкции	мощность трансформаторов, МВ·А	32	Артемовский городской округ, г. Артем	охранная зона – 20 м	первая очередь
						количество трансформаторов	2			
						напряжение, кВ	110/6			
10.	11.10	Диомид	электрическая подстанция 110 кВ	организация электроснабжения	планируемый к размещению	мощность трансформаторов, МВ·А	12,6	Владивостокский городской округ, г. Владивосток	охранная зона – 20 м	первая очередь
						количество трансформаторов	2			
						напряжение, кВ	110/6			
11.	11.11	Брестская	электрическая подстанция 110 кВ	организация электроснабжения	планируемый к размещению	мощность трансформаторов, МВ·А	32	Владивостокский городской округ, г. Владивосток	охранная зона – 20 м	первая очередь
						количество трансформаторов	2			
						напряжение, кВ	110/35/6			

1	2	3	4	5	6	7	8	9	10	11
12.	11.12	Щитовая	электрическая подстанция 110 кВ	организация электроснабжения	планируемый к размещению	мощность трансформаторов, МВ·А	80	Владивостокский городской округ, г. Владивосток	охранная зона - 20 м	первая очередь
						количество трансформаторов	2			
						напряжение, кВ	110/6			
13.	11.13	Эгершельд	электрическая подстанция 110 кВ	организация электроснабжения	планируемый к размещению	мощность трансформаторов, МВ·А	80	Владивостокский городской округ, г. Владивосток	охранная зона - 20 м	первая очередь
						количество трансформаторов	2			
						напряжение, кВ	110/35/6			
14.	11.14	Дальзавод	электрическая подстанция 110 кВ	организация электроснабжения	планируемый к размещению	мощность трансформаторов, МВ·А	80	Владивостокский городской округ, г. Владивосток	охранная зона - 20 м	первая очередь
						количество трансформаторов	2			
						напряжение, кВ	110/35/6			
15.	11.15	2Р котельная	электрическая подстанция 110 кВ	организация электроснабжения	планируемый к реконструкции	мощность трансформаторов, МВ·А	10	Владивостокский городской округ, г. Владивосток	охранная зона - 20 м	первая очередь
						количество трансформаторов	1			
						напряжение, кВ	110/35/6			
16.	11.16	Океан	электрическая подстанция 110 кВ	организация электроснабжения	планируемый к реконструкции	мощность трансформаторов, МВ·А	12,6	Владивостокский городской округ, г. Владивосток	охранная зона - 20 м	первая очередь

1	2	3	4	5	6	7	8	9	10	11
						количество трансформаторов	2			
						напряжение, кВ	110/6			
17.	11.17	Лазурная	электрическая подстанция 110 кВ	организация электроснабжения	планируемый к реконструкции	мощность трансформаторов, МВ·А	20	Владивостокский городской округ, г. Владивосток	охранная зона – 20 м	первая очередь
						количество трансформаторов	2			
						напряжение, кВ	110/35/6			
18.	11.18	Ипподром	электрическая подстанция 110 кВ	организация электроснабжения	планируемый к реконструкции	мощность трансформаторов, МВ·А	32	Владивостокский городской округ, г. Владивосток	охранная зона – 20 м	первая очередь
						количество трансформаторов	2			
						напряжение, кВ	110/6			
19.	11.19	Академическая	электрическая подстанция 110 кВ	организация электроснабжения	планируемый к реконструкции	мощность трансформаторов, МВ·А	32	Владивостокский городской округ, г. Владивосток	охранная зона – 20 м	первая очередь
						количество трансформаторов	2			
						напряжение, кВ	110/6			
20.	11.20	Промузел	электрическая подстанция 110 кВ	организация электроснабжения	планируемый к реконструкции	мощность трансформаторов, МВ·А	50	Владивостокский городской округ, г. Владивосток	охранная зона – 20 м	первая очередь
						количество трансформаторов	2			
						напряжение, кВ	110/6			

1	2	3	4	5	6	7	8	9	10	11
						кВ				
21.	11.21	Чайка	электрическая подстанция 110 кВ	организация электроснабжения	планируемый к реконструкции	мощность трансформаторов, МВ·А	50	Владивостокский городской округ, г. Владивосток	охранная зона – 20 м	первая очередь
						количество трансформаторов	2			
						напряжение, кВ	110/35/6			
22.	11.22	Седанка	электрическая подстанция 110 кВ	организация электроснабжения	планируемый к реконструкции	мощность трансформаторов, МВ·А	50	Владивостокский городской округ, г. Владивосток	охранная зона – 20 м	первая очередь
						количество трансформаторов	2			
						напряжение, кВ	110/35/6			
23.	11.23	Стройиндустрия (СИ)	электрическая подстанция 110 кВ	организация электроснабжения	планируемый к реконструкции	мощность трансформаторов, МВ·А	50	Владивостокский городской округ, г. Владивосток	охранная зона – 20 м	первая очередь
						количество трансформаторов	2			
						напряжение, кВ	110/6			
24.	11.24	Голдобин	электрическая подстанция 110 кВ	организация электроснабжения	планируемый к реконструкции	мощность трансформаторов, МВ·А	80	Владивостокский городской округ, г. Владивосток	охранная зона – 20 м	первая очередь
						количество трансформаторов	2			
						напряжение, кВ	110/35/6			
25.	11.25	Чуркин	электрическая подстанция 110 кВ	организация электроснабжения	планируемый к реконструкции	мощность трансформаторов,	80	Владивостокский городской округ, г. Владивосток	охранная зона – 20 м	первая очередь

1	2	3	4	5	6	7	8	9	10	11
					ции	МВ·А				
						количество трансформаторов	2			
						напряжение, кВ	110/6			
26.	11.26	Улисс	электрическая подстанция 110 кВ	организация электроснабжения	планируемый к реконструкции	мощность трансформаторов, МВ·А	80	Владивостокский городской округ, г. Владивосток	охранная зона – 20 м	первая очередь
						количество трансформаторов	2			
						напряжение, кВ	110/6			
27.	11.27	Бурун	электрическая подстанция 110 кВ	организация электроснабжения	планируемый к реконструкции	мощность трансформаторов, МВ·А	80	Владивостокский городской округ, г. Владивосток	охранная зона – 20 м	первая очередь
						количество трансформаторов	2			
						напряжение, кВ	110/6			
28.	11.28	А	электрическая подстанция 110 кВ	организация электроснабжения	планируемый к реконструкции	мощность трансформаторов, МВ·А	120	Владивостокский городской округ, г. Владивосток	охранная зона – 20 м	первая очередь
						количество трансформаторов	3			
						напряжение, кВ	110/35/6			
29.	11.29	Саперная	электрическая подстанция 110 кВ	организация электроснабжения	планируемый к размещению	мощность трансформаторов, МВ·А	50	Владивостокский городской округ, пос. Русский	охранная зона – 20 м	первая очередь
						количество трансформаторов	2			

1	2	3	4	5	6	7	8	9	10	11
						напряжение, кВ	110/10			
30.	11.30	Университетская	электрическая подстанция 110 кВ	организация электроснабжения	планируемый к размещению	мощность трансформаторов, МВ·А	80	Владивостокский городской округ, пос. Русский	охранная зона – 20 м	первая очередь
						количество трансформаторов	2			
						напряжение, кВ	110/10			
31.	11.31	Литейная	электрическая подстанция 110 кВ	организация электроснабжения	планируемый к размещению	мощность трансформаторов, МВ·А	50	городской округ Большой Камень, г. Большой Камень	охранная зона – 20 м	первая очередь
						количество трансформаторов	2			
						напряжение, кВ	110			
32.	11.32	Казармы	электрическая подстанция 110 кВ	организация электроснабжения	планируемый к реконструкции	мощность трансформаторов, МВ·А	32	Надеждинский муниципальный район, Надеждинское сельское поселение	охранная зона – 20 м	первая очередь
						количество трансформаторов	2			
						напряжение, кВ	110/35/10			
33.	11.33	Новый	электрическая подстанция 110 кВ	организация электроснабжения	планируемый к размещению	мощность трансформаторов, МВ·А	50	Надеждинский муниципальный район, Надеждинское сельское поселение, пос. Новый	охранная зона – 20 м	первая очередь
						количество трансформаторов	2			
						напряжение, кВ	110/6			
34.	11.34	Надеждинская	электрическая подстанция	организация электроснабжения	планируемый к	мощность трансформатора	50	Надеждинский муниципальный	охранная зона – 20 м	первая очередь

1	2	3	4	5	6	7	8	9	10	11
			110 кВ	ения	размещени ю	торов, МВ·А		район, Надеждинское сельское поселение, пос. Новый		
						количество трансформа торов	2			
						напряжение, кВ	110/35/6			
35.	11.35	Раздольное-2	электрическая подстанция 110 кВ	организация электроснабж ения	планируем ый к реконструк ции	мощность трансформа торов, МВ·А	16	Надеждинский муниципальный район, Раздольненское сельское поселение	охранная зона – 20 м	первая очередь
						количество трансформа торов	2			
						напряжение, кВ	110/10			
36.	11.36	Контейнерная	электрическая подстанция 110 кВ	организация электроснабж ения	планируем ый к размещени ю	мощность трансформа торов, МВ·А	32	Находкинский городской округ, г. Находка	охранная зона – 20 м	первая очередь
						количество трансформа торов	2			
						напряжение, кВ	110/35/6			
37.	11.37	Порт	электрическая подстанция 110 кВ	организация электроснабж ения	планируем ый к размещени ю	мощность трансформа торов, МВ·А	32	Находкинский городской округ, г. Находка	охранная зона – 20 м	первая очередь
						количество трансформа торов	2			
						напряжение, кВ	110			
38.	11.38	Междуречье	электрическая подстанция 110 кВ	организация электроснабж ения	планируем ый к реконструк ции	мощность трансформа торов, МВ·А	32	Уссурийский городской округ, г. Уссурийск	охранная зона – 20 м	первая очередь
						количество трансформа торов	2			



1	2	3	4	5	6	7	8	9	10	11
						торов				
						напряжение, кВ	110/6			
39.	11.39	Порговая	электрическая подстанция 110 кВ	организация электроснабжения	планируемый к размещению	мощность трансформаторов, МВ·А	50	Хасанский муниципальный район, Посыетское городское поселение, пгт Посыет	охранная зона – 20 м	первая очередь
						количество трансформаторов	2			
						напряжение, кВ	110/35/6			
40.	11.40	Славянка	электрическая подстанция 110 кВ	организация электроснабжения	планируемый к реконструкции	мощность трансформаторов, МВ·А	32	Хасанский муниципальный район, Славянское городское поселение	охранная зона – 20 м	первая очередь
						количество трансформаторов	2			
						напряжение, кВ	110/35/10			
41.	11.41	Штыково	электрическая подстанция 110 кВ	организация электроснабжения	планируемый к реконструкции	мощность трансформаторов, МВ·А	32	Шкотовский муниципальный район, Штыковское сельское поселение, пос. Штыково	охранная зона – 20 м	первая очередь
						количество трансформаторов	2			
						напряжение, кВ	110/6			
42.	11.42	2Р	электрическая подстанция 110 кВ	организация электроснабжения	планируемый к реконструкции	мощность трансформаторов, МВ·А	80	Владивостокский городской округ, г. Владивосток	охранная зона – 20 м	расчетный срок
						количество трансформаторов	2			
						напряжение, кВ	110/6			
43.	11.43	Пограничный	электрическая	организация	планируемый	мощность	32	Пограничный	охранная	расчетный

1	2	3	4	5	6	7	8	9	10	11
			подстанция 110 кВ	электроснабжения	ый к размещению	трансформаторов, МВ·А		муниципальный округ	зона – 20 м	срок
						количество трансформаторов	2			
						напряжение, кВ	110/10			
44.	11.44	Береговая-1	электрическая подстанция 110 кВ	организация электроснабжения	планируемый к реконструкции	мощность трансформаторов, МВ·А	40	городской округ Большой Камень, г. Большой Камень	охранная зона – 20 м	первая очередь
						количество трансформаторов	2			
						напряжение, кВ	110/10			
45.	11.45	Мыс Астафьева/т	тяговая подстанция (железнодорожной)	организация электроснабжения	планируемый к размещению	мощность трансформаторов, МВ·А	25	Находкинский городской округ, г. Находка	охранная зона – 20 м	первая очередь
						количество трансформаторов	1			
						напряжение, кВ	110			
46.	11.46	Западная – Кролевцы – Штыково	линии электропередачи и 110 кВ	организация электроснабжения	планируемый к размещению	напряжение, кВ	110 кВ	Артемовский городской округ	охранная зона – 20 м	первая очередь
						протяженность сооружения, км	8,82			
47.	11.47	Западная – Шахта-7	линии электропередачи и 110 кВ	организация электроснабжения	планируемый к размещению	напряжение, кВ	110 кВ	Артемовский городской округ	охранная зона – 20 м	первая очередь
						протяженность сооружения, км	6,08			
48.	11.48	Западная – Шахта-7	линии электропередачи	-	планируемый к	напряжение, кВ	110 кВ	Артемовский городской округ	-	первая очередь

1	2	3	4	5	6	7	8	9	10	11
			и 110 кВ		ликвидации	протяженно сть сооружения, км	6,1			
49.	11.49	Артемовская ТЭЦ - Шахта-7	линии электропередач и 110 кВ	-	планируем ый к ликвидации	напряжение, кВ	110 кВ	Артемовский городской округ	-	первая очередь
						протяженно сть сооружения, км	13,96			
50.	11.50	Западная - Кролевцы - Штыково	линии электропередач и 110 кВ	-	планируем ый к ликвидации	напряжение, кВ	110 кВ	Артемовский городской округ	-	первая очередь
						протяженно сть сооружения, км	8,82			
51.	11.51	Артемовская ТЭЦ - Промузел	линии электропередач и 110 кВ	организация электроснабж ения	планируем ый к реконструк ции	напряжение, кВ	110 кВ	Артемовский городской округ, Владивостокский городской округ	охранная зона - 20 м	первая очередь
						протяженно сть сооружения, км	17,79			
52.	11.52	Заходы на ПС Брестская	линии электропередач и 110 кВ	организация электроснабж ения	планируем ый к размещени ю	напряжение, кВ	110 кВ	Владивостокский городской округ	охранная зона - 20 м	первая очередь
						протяженно сть сооружения, км	0,09			
53.	11.53	Океан - Муравейка	линии электропередач и 110 кВ	организация электроснабж ения	планируем ый к размещени ю	напряжение, кВ	110 кВ	Владивостокский городской округ	охранная зона - 20 м	первая очередь
						протяженно сть сооружения, км	0,62			
54.	11.54	Заходы на ПС 110 кВ Лазурная от ЛЭП 110 кВ Океан - Горностаи	линии электропередач и 110 кВ	организация электроснабж ения	планируем ый к размещени ю	напряжение, кВ	110 кВ	Владивостокский городской округ	охранная зона - 20 м	первая очередь
						протяженно сть сооружения, км	3,4			

1	2	3	4	5	6	7	8	9	10	11
55.	11.55	Русская – Университетская	линии электропередач и 110 кВ	организация электроснабж ения	планируем ый к размещени ю	напряжение, кВ	110 кВ	Владивостокский городской округ	охранная зона – 20 м	первая очередь
						протяженно сть сооружения, км	1,85			
56.	11.56	Эгершельд – Саперная – Русская	линии электропередач и 110 кВ	организация электроснабж ения	планируем ый к размещени ю	напряжение, кВ	110 кВ	Владивостокский городской округ	охранная зона – 20 м	первая очередь
						протяженно сть сооружения, км	8,42			
57.	11.57	А – Дальзавод	линии электропередач и 110 кВ	организация электроснабж ения	планируем ый к размещени ю	напряжение, кВ	110 кВ	Владивостокский городской округ	охранная зона – 20 м	первая очередь
						протяженно сть сооружения, км	2,38			
58.	11.58	Заходы на ПС Щитовая	линии электропередач и 110 кВ	организация электроснабж ения	планируем ый к размещени ю	напряжение, кВ	110 кВ	Владивостокский городской округ	охранная зона – 20 м	первая очередь
						протяженно сть сооружения, км	2,62			
59.	11.59	Бурная – Эгершельд	линии электропередач и 110 кВ	организация электроснабж ения	планируем ый к размещени ю	напряжение, кВ	110 кВ	Владивостокский городской округ	охранная зона – 20 м	первая очередь
						протяженно сть сооружения, км	2,78			
60.	11.60	Голдобин – Дальзавод	линии электропередач и 110 кВ	организация электроснабж ения	планируем ый к размещени ю	напряжение, кВ	110 кВ	Владивостокский городской округ	охранная зона – 20 м	первая очередь
						протяженно сть сооружения, км	3,38			
61.	11.61	Заходы на ПС Диомиод	линии электропередач и 110 кВ	организация электроснабж ения	планируем ый к размещени ю	напряжение, кВ	110 кВ	Владивостокский городской округ	охранная зона – 20 м	первая очередь
						протяженно сть	0,79			

1	2	3	4	5	6	7	8	9	10	11
						сооружения, км				
62.	11.62	Артемовская ТЭЦ – Промузел	линии электропередач и 110 кВ	организация электроснабж ения	планируем ый к реконструк ции	напряжение, кВ	110 кВ	Владивостокский городской округ	охранная зона – 20 м	первая очередь
						протяженно сть сооружения, км	6,63			
63.	11.63	Владивостокская ТЭЦ-2 – Голдобин	линии электропередач и 110 кВ	организация электроснабж ения	планируем ый к реконструк ции	напряжение, кВ	110 кВ	Владивостокский городской округ	охранная зона – 20 м	первая очередь
						протяженно сть сооружения, км	7,08			
64.	11.64	Артемовская ТЭЦ – Промузел, Спутник – Промузел	линии электропередач и 110 кВ	организация электроснабж ения	планируем ый к реконструк ции	напряжение, кВ	110 кВ	Владивостокский городской округ	охранная зона – 20 м	первая очередь
						протяженно сть сооружения, км	3,78			
65.	11.65	Волна – Чайка	линии электропередач и 110 кВ	организация электроснабж ения	планируем ый к реконструк ции	напряжение, кВ	110 кВ	Владивостокский городской округ	охранная зона – 20 м	первая очередь
						протяженно сть сооружения, км	8,35			
66.	11.66	Отпайка на ПС Загородная	линии электропередач и 110 кВ	организация электроснабж ения	планируем ый к реконструк ции	напряжение, кВ	110 кВ	Владивостокский городской округ	охранная зона – 20 м	первая очередь
						протяженно сть сооружения, км	0,64			
67.	11.67	Чайка – Седанка – Ипподром	линии электропередач и 110 кВ	организация электроснабж ения	планируем ый к реконструк ции	напряжение, кВ	110 кВ	Владивостокский городской округ	охранная зона – 20 м	первая очередь
						протяженно сть сооружения, км	1,57			
68.	11.68	Артемовская ТЭЦ – А	линии электропередач	организация электроснабж	планируем ый к	напряжение, кВ	110 кВ	Владивостокский городской округ	охранная зона – 20 м	первая очередь

1	2	3	4	5	6	7	8	9	10	11
			и 110 кВ	ения	реконструк ции	протяженно сть сооружения, км	3,11			
69.	11.69	Отпайка на ПС Улисс	линии электропередач и 110 кВ	организация электроснабж ения	планируем ый к реконструк ции	напряжение, кВ протяженно сть сооружения, км	110 кВ 0,02	Владивостокский городской округ	охранная зона – 20 м	первая очередь
70.	11.70	Патрокл – Голдобин	линии электропередач и 110 кВ	организация электроснабж ения	планируем ый к реконструк ции	напряжение, кВ протяженно сть сооружения, км	110 кВ 0,04	Владивостокский городской округ	охранная зона – 20 м	первая очередь
71.	11.71	Спутник – Промузел; Чайка – Спутник	линии электропередач и 110 кВ	организация электроснабж ения	планируем ый к реконструк ции	напряжение, кВ протяженно сть сооружения, км	110 кВ 0,99	Владивостокский городской округ	охранная зона – 20 м	первая очередь
72.	11.72	Академическая – Ипподром – Седанка	линии электропередач и 110 кВ	организация электроснабж ения	планируем ый к реконструк ции	напряжение, кВ протяженно сть сооружения, км	110 кВ 2,5	Владивостокский городской округ	охранная зона – 20 м	первая очередь
73.	11.73	Бурун – Академическая	линии электропередач и 110 кВ	организация электроснабж ения	планируем ый к реконструк ции	напряжение, кВ протяженно сть сооружения, км	110 кВ 2,98	Владивостокский городской округ	охранная зона – 20 м	первая очередь
74.	11.74	Артемовская ТЭЦ – Промузел, Спутник – Промузел, Чайка – Спутник	линии электропередач и 110 кВ	организация электроснабж ения	планируем ый к реконструк ции	напряжение, кВ протяженно сть сооружения, км	110 кВ 5,08	Владивостокский городской округ	охранная зона – 20 м	первая очередь

1	2	3	4	5	6	7	8	9	10	11
75.	11.75	А - Голубинка	линии электропередач и 110 кВ	организация электроснабжения	планируемый к реконструкции	напряжение, кВ	110 кВ	Владивостокский городской округ	охранная зона - 20 м	первая очередь
						протяженность сооружения, км	5,01			
76.	11.76	Океан - Муравейка	линии электропередач и 110 кВ	-	планируемый к ликвидации	напряжение, кВ	110 кВ	Владивостокский городской округ	-	первая очередь
						протяженность сооружения, км	0,62			
77.	11.77	Артемовская ТЭЦ - Промузел, Спутник - Промузел	линии электропередач и 110 кВ	-	планируемый к ликвидации	напряжение, кВ	110 кВ	Владивостокский городской округ	-	первая очередь
						протяженность сооружения, км	0,14			
78.	11.78	Береговая-1 - Садовая	линии электропередач и 110 кВ	организация электроснабжения	планируемый к реконструкции	напряжение, кВ	110 кВ	городской округ Большой Камень	охранная зона - 20 м	первая очередь
						протяженность сооружения, км	1,02			
79.	11.79	Промысловка - Береговая 1	линии электропередач и 110 кВ	организация электроснабжения	планируемый к реконструкции	напряжение, кВ	110 кВ	городской округ Большой Камень, городской округ ЗАТО Фокино	охранная зона - 20 м	первая очередь
						протяженность сооружения, км	19,87			
80.	11.80	Промысловка - С55	линии электропередач и 110 кВ	организация электроснабжения	планируемый к реконструкции	напряжение, кВ	110 кВ	городской округ ЗАТО Фокино	охранная зона - 20 м	первая очередь
						протяженность сооружения, км	11,79			
81.	11.81	Иман - Новопокровка	линии электропередач и 110 кВ	организация электроснабжения	планируемый к реконструкции	напряжение, кВ	110 кВ	Красноармейский муниципальный район, Новопокровское	охранная зона - 20 м	первая очередь
						протяженность сооружения, км	80,88			

1	2	3	4	5	6	7	8	9	10	11
						сооружения, км		сельское поселение, Лукьяновское сельское поселение, Дальнереченский муниципальный район, Рождественское сельское поселение, Веденкинское сельское поселение, Дальнереченский городской округ, межселенная территория		
82.	11.82	Заход на ПС 110 кВ Новый	линии электропередач и 110 кВ	организация электроснабжения	планируемый к размещению	напряжение, кВ протяженность сооружения, км	110 кВ 1,23	Надеждинский муниципальный район, Надеждинское сельское поселение	охранная зона – 20 м	первая очередь
83.	11.83	Западная – Казармы – Де-Фриз, заход на ПС Надеждинская	линии электропередач и 110 кВ	организация электроснабжения	планируемый к размещению	напряжение, кВ протяженность сооружения, км	110 кВ 1,52	Надеждинский муниципальный район, Надеждинское сельское поселение	охранная зона – 20 м	первая очередь
84.	11.84	Западная – Кролевцы – Штыково	линии электропередач и 110 кВ	организация электроснабжения	планируемый к размещению	напряжение, кВ протяженность сооружения, км	110 кВ 34,09	Надеждинский муниципальный район, Надеждинское сельское поселение, Артемовский городской округ	охранная зона – 20 м	первая очередь
85.	11.85	Западная – Надеждинская-	линии электропередач	организация электроснабжения	планируемый к	напряжение, кВ	110 кВ	Надеждинский муниципальный	охранная зона – 20 м	первая очередь



1	2	3	4	5	6	7	8	9	10	11
		тяга	и 110 кВ	ения	размещению	протяженность сооружения, км	13,83	район, Надеждинское сельское поселение, Артемовский городской округ		
86.	11.86	Западная – Кролевцы – Штыково	линии электропередач и 110 кВ	-	планируемый к ликвидации	напряжение, кВ протяженность сооружения, км	110 кВ 34,09	Надеждинский муниципальный район, Надеждинское сельское поселение, Артемовский городской округ	-	первая очередь
87.	11.87	Западная – Надеждинская/т	линии электропередач и 110 кВ	-	планируемый к ликвидации	напряжение, кВ протяженность сооружения, км	110 кВ 13,83	Надеждинский муниципальный район, Надеждинское сельское поселение, Артемовский городской округ	-	первая очередь
88.	11.88	Раздольное-1 – Раздольное-2	линии электропередач и 110 кВ	организация электроснабжения	планируемый к размещению	напряжение, кВ протяженность сооружения, км	110 кВ 0,91	Надеждинский муниципальный район, Раздольненское сельское поселение	охранная зона – 20 м	первая очередь
89.	11.89	Раздольное-1 – Раздольное-2	линии электропередач и 110 кВ	-	планируемый к ликвидации	напряжение, кВ протяженность сооружения, км	110 кВ 0,91	Надеждинский муниципальный район, Раздольненское сельское поселение	-	первая очередь
90.	11.90	Надеждинская/т – Уссурийск/т	линии электропередач и 110 кВ	организация электроснабжения	планируемый к размещению	напряжение, кВ протяженность сооружения, км	110 кВ 41,9	Надеждинский муниципальный район, Раздольненское сельское поселение,	охранная зона – 20 м	первая очередь

1	2	3	4	5	6	7	8	9	10	11
								Надеждинское сельское поселение, Уссурийский городской округ		
91.	11.91	Артемовская ТЭЦ - Уссурийск-1	линии электропередач и 110 кВ	организация электроснабжения	планируемый к реконструкции	напряжение, кВ протяженность сооружения, км	110 кВ 59,55	Надеждинский муниципальный район, Раздольненское сельское поселение, Надеждинское сельское поселение, Уссурийский городской округ, Артемовский городской округ	охранная зона - 20 м	первая очередь
92.	11.92	Западная - Давыдовка	линии электропередач и 110 кВ	организация электроснабжения	планируемый к реконструкции	напряжение, кВ протяженность сооружения, км	110 кВ 19,54	Надеждинский муниципальный район, Тавричанское сельское поселение, Надеждинское сельское поселение, Артемовский городской округ	охранная зона - 20 м	первая очередь
93.	11.93	Давыдовка - Барабаш, Барабаш - Славянка-1,2	линии электропередач и 110 кВ	организация электроснабжения	планируемый к размещению	напряжение, кВ протяженность сооружения, км	110 кВ 85,97	Надеждинский муниципальный район, Тавричанское сельское поселение, Надеждинское сельское поселение, Хасанский муниципальный	охранная зона - 20 м	первая очередь

1	2	3	4	5	6	7	8	9	10	11
								район, Барабашское сельское поселение, Безверховское сельское поселение, Приморское городское поселение, Славянское городское поселение		
94.	11.94	Давыдовка - Барабаш, Барабаш - Славянка-1,2	линии электропередач и 110 кВ	-	планируе- мый к ликвидации	напряжение, кВ	110 кВ	Надеждинский муниципальный район, Тавричанское сельское поселение, Надеждинское сельское поселение, Хасанский муниципальный район, Барабашское сельское поселение, Безверховское сельское поселение, Приморское городское поселение, Славянское городское поселение	-	первая очередь
						протяженно- сть сооружения, км	85,97			
95.	11.95	Ответвления от ВЛ 110 кВ Екатериновка -	линии электропередач и 110 кВ	организация электроснабж- ения	планируе- мый к размещени	напряжение, кВ	110 кВ	Находкинский городской округ	охранная зона - 20 м	первая очередь
						протяженно	5,08			

1	2	3	4	5	6	7	8	9	10	11
		Угольная на ПС 110 кВ Контейнерная			ю	сть сооружения, км				
96.	11.96	Ответвления от ВЛ 110 кВ Находка - Учебная № 1 и № 2 на ПС 110 кВ Порт	линии электропередач и 110 кВ	организация электроснабж ения	планируем ый к размещени ю	напряжение, кВ протяженно сть сооружения, км	110 кВ 0,27	Находкинский городской округ	охранная зона - 20 м	первая очередь
97.	11.97	Ответвления от ВЛ 110 кВ Восточная/т - Голубовка на ПС 110 кВ Контейнерная	линии электропередач и 110 кВ	организация электроснабж ения	планируем ый к размещени ю	напряжение, кВ протяженно сть сооружения, км	110 кВ 4,23	Находкинский городской округ	охранная зона - 20 м	первая очередь
98.	11.98	Ответвление от ВЛ 110 кВ Широкая - ЖБФ № 2 на ПС 110 кВ Мыс Астафьева/т	линии электропередач и 110 кВ	организация электроснабж ения	планируем ый к размещени ю	напряжение, кВ протяженно сть сооружения, км	110 кВ 0,4	Находкинский городской округ	охранная зона - 20 м	первая очередь
99.	11.99	КЛ 110 кВ ПС 220/110 кВ ВНХК - РУ 110 кВ ТЭС ВНХК	линии электропередач и 110 кВ	организация электроснабж ения	планируем ый к размещени ю	напряжение, кВ протяженно сть сооружения, км	110 кВ 0,11	Партизанский муниципальный район, межселенная территория	охранная зона - 20 м	первая очередь
100.	11.100	С-55 - Волчанец - Находка	линии электропередач и 110 кВ	организация электроснабж ения	планируем ый к реконструк ции	напряжение, кВ протяженно сть сооружения, км	110 кВ 1,76	Партизанский муниципальный район, Новолитовское сельское поселение	охранная зона - 20 м	первая очередь
101.	11.101	С-55 - Волчанец - Находка	линии электропередач и 110 кВ	организация электроснабж ения	планируем ый к реконструк ции	напряжение, кВ протяженно сть сооружения, км	110 кВ 43,89	Партизанский муниципальный район, Новолитовское сельское поселение, городской округ	охранная зона - 20 м	первая очередь

1	2	3	4	5	6	7	8	9	10	11
								ЗАТО Фокино, Находкинский городской округ, межселенная территория		
102.	11.102	Уссурийск-2 – Уссурийск/г	линии электропередач и 110 кВ	организация электроснабж ения	планируем ый к размещени ю	напряжение, кВ	110 кВ	Уссурийский городской округ	охранная зона – 20 м	первая очередь
						протяженно сть сооружения, км	20,23			
103.	11.103	Краскино – Портовая	линии электропередач и 110 кВ	организация электроснабж ения	планируем ый к размещени ю	напряжение, кВ	110 кВ	Хасанский муниципальный район, Краскинское городское поселение, Посьетское городское поселение	охранная зона – 20 м	первая очередь
						протяженно сть сооружения, км	6,05			
104.	11.104	Славянка – Портовая	линии электропередач и 110 кВ	организация электроснабж ения	планируем ый к размещени ю	напряжение, кВ	110 кВ	Хасанский муниципальный район, Славянское городское поселение, Краскинское городское поселение, Зарубинское городское поселение, Посьетское городское поселение	охранная зона – 20 м	первая очередь
						протяженно сть сооружения, км	54,99			
105.	11.105	Двухцепный заход на ПС 110/10 кВ Литейная со врезкой в ЛЭП 110 кВ Штыково	линии электропередач и 110 кВ	организация электроснабж ения	планируем ый к размещени ю	напряжение, кВ	110 кВ	Шкотовский муниципальный район, Новонежинское сельское поселение,	охранная зона – 20 м	первая очередь
						протяженно сть сооружения, км	20,9			

1	2	3	4	5	6	7	8	9	10	11
		- Анисимовка/т						Романовское сельское поселение, Смоляниновское городское поселение, городской округ Большой Камень		
106.	11.106	Садовая - Смоляниново/т	линии электропередач и 110 кВ	организация электроснабжения	планируемый к реконструкции	напряжение, кВ протяженность сооружения, км	110 кВ 30,46	Шкотовский муниципальный район, Романовское сельское поселение, Смоляниновское городское поселение, городской округ Большой Камень	охранная зона - 20 м	первая очередь
107.	11.107	Артемовская ТЭЦ - Смоляниново/т	линии электропередач и 110 кВ	организация электроснабжения	планируемый к размещению	напряжение, кВ протяженность сооружения, км	110 кВ 24,08	Шкотовский муниципальный район, Штыковское сельское поселение, Смоляниновское городское поселение, Шкотовское городское поселение, Артемовский городской округ	охранная зона - 20 м	первая очередь
108.	11.108	Артемовская ТЭЦ - Смоляниново/т	линии электропередач и 110 кВ	организация электроснабжения	планируемый к реконструкции	напряжение, кВ протяженность сооружения, км	110 кВ 25,08	Шкотовский муниципальный район, Центральненское сельское поселение, Штыковское сельское	охранная зона - 20 м	первая очередь

1	2	3	4	5	6	7	8	9	10	11
								поселение, Смоляниновское городское поселение, Шкотовское городское поселение, Артемовский городской округ		
109.	11.109	Артемовская ТЭЦ – Штыково	линии электропередач и 110 кВ	организация электроснабж ения	планируем ый к размещени ю	напряжение, кВ протяженно сть сооружения, км	110 кВ 2,58	Шкотовский муниципальный район, Штыковское сельское поселение, Артемовский городской округ	охранная зона – 20 м	первая очередь
110.	11.110	Артемовская ТЭЦ – Штыково	линии электропередач и 110 кВ	-	планируем ый к ликвидации	напряжение, кВ протяженно сть сооружения, км	110 кВ 2,58	Шкотовский муниципальный район, Штыковское сельское поселение, Артемовский городской округ	-	первая очередь
111.	11.111	Змеинка – Патрокл	линии электропередач и 110 кВ	организация электроснабж ения	планируем ый к размещени ю	напряжение, кВ протяженно сть сооружения, км	110 кВ 4,04	Владивостокский городской округ	охранная зона – 20 м	расчетный срок
112.	11.112	Змеинка – Улисс	линии электропередач и 110 кВ	организация электроснабж ения	планируем ый к размещени ю	напряжение, кВ протяженно сть сооружения, км	110 кВ 1,01	Владивостокский городской округ	охранная зона – 20 м	расчетный срок
113.	11.113	2Р – Бурун	линии электропередач и 110 кВ	организация электроснабж ения	планируем ый к реконструк ции	напряжение, кВ протяженно сть сооружения,	110 кВ 1,81	Владивостокский городской округ	охранная зона – 20 м	расчетный срок

1	2	3	4	5	6	7	8	9	10	11
						км				
114.	11.114	Береговая-1 - Береговая-2	линии электропередач и 110 кВ	организация электроснабж ения	планируем ый к размещени ю	напряжение, кВ	110 кВ	городской округ Большой Камень	охранная зона - 20 м	расчетный срок
						протяженно сть сооружения, км	1,61			
115.	11.115	Пограничный - Липовцы	линии электропередач и 110 кВ	организация электроснабж ения	планируем ый к размещени ю	напряжение, кВ	110 кВ	Октябрьский муниципальный округ, Пограничный муниципальный округ	охранная зона - 20 м	расчетный срок
						протяженно сть сооружения, км	40,15			
116.	11.116	ВТЭЦ-2 - Волна	линии электропередач и 110 кВ	организация электроснабж ения	планируем ый к размещени ю	напряжение, кВ	110 кВ	Владивостокский городской округ	охранная зона - 20 м	первая очередь
						протяженно сть сооружения, км	15,3			
117.	11.117	Артемовская ТЭЦ - Шахта-7	линии электропередач и 110 кВ	организация электроснабж ения	планируем ый к размещени ю	напряжение, кВ	110 кВ	Артемовский городской округ	охранная зона - 20 м	первая очередь
						протяженно сть сооружения, км	13,94			
118.	11.118	Газопровод-отвод к ГРС Кировский	магистральный газопровод	транспортиро вка газа	планируем ый к размещени ю	протяженно сть сооружения, км	9,57	Кировский муниципальный район, Кировское городское поселение	охранная зона - 25 м; минимальное расстояние - 100 м	первая очередь
119.	11.119	Газопровод-отвод к ГРС Лесозаводск	магистральный газопровод	транспортиро вка газа	планируем ый к размещени ю	протяженно сть сооружения, км	7,53	Лесозаводский городской округ	охранная зона - 25 м; минимальное расстояние - 100 м	первая очередь
120.	11.120	Нефтепровод- отвод на ВНХК	магистральный нефтепровод	транспортиро вка нефти	планируем ый к размещени ю	протяженно сть сооружения, км	11,85	Партизанский муниципальный район, межселенная территория	охранная зона - 25 м; минимальное расстояние - 150 м	первая очередь
						диаметр	530			



1	2	3	4	5	6	7	8	9	10	11
						трубопрово да, мм				
121.	11.121	Газопровод-отвод к ГРС Игнатьевка	магистральный газопровод	транспортиро вка газа	планируем ый к размещени ю	протяженно сть сооружения, км	14	Пожарский муниципальный район, Игнатьевское сельское поселение, Лучегорское городское поселение, межселенная территория	охранная зона – 25 м; минимальное расстояние – 100 м	первая очередь
122.	11.122	Газопровод-отвод к ГРС Арсеньев	магистральный газопровод	транспортиро вка газа	планируем ый к размещени ю	протяженно сть сооружения, км	38,44	Черниговский муниципальный район, Реттиховское сельское поселение, Анучинский муниципальный округ, межселенная территория	охранная зона – 25 м; минимальное расстояние – 100 м	первая очередь
123.	11.123	Газопровод-отвод к ГРС Реттиховка	магистральный газопровод	транспортиро вка газа	планируем ый к размещени ю	протяженно сть сооружения, км	12,58	Черниговский муниципальный район, Черниговское сельское поселение, межселенная территория	охранная зона – 25 м; минимальное расстояние – 100 м	первая очередь
124.	11.124	Газопровод-отвод к ГРС-2 Артем	магистральный газопровод	транспортиро вка газа	планируем ый к размещени ю	протяженно сть сооружения, км	0,37	Артемовский городской округ	охранная зона – 25 м; минимальное расстояние – 100 м	расчетный срок
125.	11.125	Газопровод-отвод к ГРС Кавалерово	магистральный газопровод	транспортиро вка газа	планируем ый к размещени ю	протяженно сть сооружения, км	111,41	Кавалеровский муниципальный округ, Чугуевский	охранная зона – 25 м; минимальное	расчетный срок

1	2	3	4	5	6	7	8	9	10	11
					ю	км		муниципальный округ	расстояние – 100 м	
126.	11.126	Газопровод-отвод к ГРС Партизанск	магистральный газопровод	транспортировка газа	планируемый к размещению	протяженность сооружения, км	0,44	Партизанский муниципальный район, Владимиро-Александровское сельское поселение, межселенная территория	охранная зона – 25 м; минимальное расстояние – 100 м	расчетный срок
						диаметр трубопровода, мм	159			
127.	11.127	Газопровод-отвод к ГРС Нарва	магистральный газопровод	транспортировка газа	планируемый к размещению	протяженность сооружения, км	1,33	Хасанский муниципальный район, Безверховское сельское поселение	охранная зона – 25 м; минимальное расстояние – 100 м	расчетный срок
128.	11.128	Газопровод-отвод к ГРС Славянка	магистральный газопровод	транспортировка газа	планируемый к размещению	протяженность сооружения, км	0,37	Хасанский муниципальный район, Славянское городское поселение	охранная зона – 25 м; минимальное расстояние – 100 м	расчетный срок
129.	11.129	Газопровод-отвод к ГРС Пограничный	магистральный газопровод	транспортировка газа	планируемый к размещению	протяженность сооружения, км	58,85	Хорольский муниципальный округ, Пограничный муниципальный округ	охранная зона – 25 м; минимальное расстояние – 100 м	расчетный срок
130.	11.130	Газопровод-отвод к ГРС Хороль	магистральный газопровод	транспортировка газа	планируемый к размещению	протяженность сооружения, км	60,43	Черниговский муниципальный район, Черниговское сельское поселение, Хорольский муниципальный округ, межселенная территория	охранная зона – 25 м; минимальное расстояние – 100 м	расчетный срок
131.	11.131	Газопровод-отвод к ГРС-2 Большой Камень	магистральный газопровод	транспортировка газа	планируемый к размещению	протяженность сооружения,	2,54	Шкотовский муниципальный район,	охранная зона – 25 м; минимальное	расчетный срок

1	2	3	4	5	6	7	8	9	10	11
					ю	км		Новонежинское сельское поселение, Романовское сельское поселение	расстояние – 100 м	
132.	11.132	Газопровод-отвод к ГРС Новомихайловка	магистральный газопровод	транспортировка газа	планируемый к размещению	протяженность сооружения, км	74,84	Яковлевский муниципальный район, Варфоломеевское сельское поселение, Новосысоевское сельское поселение, Чугуевский муниципальный округ, Анучинский муниципальный округ	охранная зона – 25 м; минимальное расстояние – 100 м	расчетный срок
133.	11.133	Газопровод природного газа от ГРС «Врангель» до границ земельного участка АО «Находкинский завод минеральных удобрений»	магистральный газопровод	организация газоснабжения	планируемый к размещению	протяженность сооружения, км	3,29	Партизанский муниципальный район, Находкинский городской округ, межселенная территория	охранная зона – 25 м; минимальное расстояние – 100 м	первая очередь
						диаметр трубопровода, мм	159			
134.	11.134	Газопровод-отвод к ГРС Дальнереченская	магистральный газопровод	транспортировка газа	планируемый к размещению	протяженность сооружения, км	2,36	Дальнереченский муниципальный район, Веденкинское сельское поселение	охранная зона – 25 м; минимальное расстояние – 100 м	первая очередь
						диаметр трубопровода, мм	200			
135.	11.135	ГРС Кировский	газораспределительная станция (ГРС)	транспортировка газа	планируемый к размещению	производительность, тыс. куб.	20,9	Кировский муниципальный район, Кировское	охранная зона – 100 м; санитарно-	первая очередь

1	2	3	4	5	6	7	8	9	10	11
					ю	м/час		городское поселение	защитная зона – 300 м	
136.	11.136	ГРС Лесозаводск	газораспределительная станция (ГРС)	транспортировка газа	планируемый к размещению	производительность, тыс. куб. м/час	31,75	Лесозаводский городской округ	охранная зона – 100 м; санитарно-защитная зона – 300 м	первая очередь
137.	11.137	ГРС Игнатьевка	газораспределительная станция (ГРС)	транспортировка газа	планируемый к размещению	производительность, тыс. куб. м/час	6,74	Пожарский муниципальный район, Лучегорское городское поселение	охранная зона – 100 м; санитарно-защитная зона – 300 м	первая очередь
138.	11.138	ГРС Реттиховка	газораспределительная станция (ГРС)	транспортировка газа	планируемый к размещению	производительность, тыс. куб. м/час	32,69	Черниговский муниципальный район	охранная зона – 100 м; санитарно-защитная зона – 300 м	первая очередь
139.	11.139	ГРС-2 Артем	газораспределительная станция (ГРС)	транспортировка газа	планируемый к размещению	производительность, тыс. куб. м/час	162,83	Артемовский городской округ	охранная зона – 100 м; санитарно-защитная зона – 300 м	расчетный срок
140.	11.140	ГРС Кавалерово	газораспределительная станция (ГРС)	транспортировка газа	планируемый к размещению	производительность, тыс. куб. м/час	76,12	Кавалеровский муниципальный округ	охранная зона – 100 м; санитарно-защитная зона – 300 м	расчетный срок
141.	11.141	ГРС Партизанск	газораспределительная станция (ГРС)	транспортировка газа	планируемый к размещению	производительность, тыс. куб. м/час	89	Партизанский муниципальный район	охранная зона – 100 м; санитарно-защитная зона – 300 м	расчетный срок
142.	11.142	ГРС Пограничный	газораспределительная станция (ГРС)	транспортировка газа	планируемый к размещению	производительность, тыс. куб. м/час	21,73	Пограничный муниципальный округ	охранная зона – 100 м; санитарно-защитная зона – 300 м	расчетный срок
143.	11.143	ГРС Нарва	газораспределительная станция (ГРС)	транспортировка газа	планируемый к размещению	производительность, тыс. куб.	4,45	Хасанский муниципальный район,	охранная зона – 100 м; санитарно-	расчетный срок

1	2	3	4	5	6	7	8	9	10	11
					ю	м/час		Безверховское сельское поселение	защитная зона – 300 м	
144.	11.144	ГРС Славянка	газораспределительная станция (ГРС)	транспортировка газа	планируемый к размещению	производительность, тыс. куб. м/час	14,71	Хасанский муниципальный район, Славянское городское поселение	охранная зона – 100 м; санитарно-защитная зона – 300 м	расчетный срок
145.	11.145	ГРС Хороль	газораспределительная станция (ГРС)	транспортировка газа	планируемый к размещению	производительность, тыс. куб. м/час	41,45	Хорольский муниципальный округ	охранная зона – 100 м; санитарно-защитная зона – 300 м	расчетный срок
146.	11.146	ГРС Новомихайловка	газораспределительная станция (ГРС)	транспортировка газа	планируемый к размещению	производительность, тыс. куб. м/час	15,09	Чугуевский муниципальный округ	охранная зона – 100 м; санитарно-защитная зона – 300 м	расчетный срок
147.	11.147	ГРС-2 Большой Камень	газораспределительная станция (ГРС)	транспортировка газа	планируемый к размещению	производительность, тыс. куб. м/час	162,83	Шкотовский муниципальный район, Романовское сельское поселение	охранная зона – 100 м; санитарно-защитная зона – 300 м	расчетный срок
148.	11.148	Центр криогенных технологий Приморского края	центр по производству сжиженного природного газа (СПГ), кислорода, азота	транспортировка газа	планируемый к размещению	-	-	Уссурийский городской округ	санитарно-защитная зона – 1000 м	расчетный срок
149.	11.149	Газонаполнительная станция	газонаполнительная станция (ГНС)	транспортировка газа	планируемый к размещению	-	-	Хасанский муниципальный район, Безверховское сельское поселение	охранная зона – 100 м; санитарно-защитная зона – 500 м	первая очередь
150.	11.150	Газонаполнительная станция	газонаполнительная станция (ГНС)	транспортировка газа	планируемый к размещению	-	-	Хасанский муниципальный район, Краскинское городское поселение,	охранная зона – 100 м; санитарно-защитная зона – 500 м	первая очередь

1	2	3	4	5	6	7	8	9	10	11
								пгт Краскино		
151.	11.151	Газонаполнительная станция	газонаполнительная станция (ГНС)	транспортировка газа	планируемый к размещению	-	-	Хасанский муниципальный район, Посьетское городское поселение, с. Гвоздево	охранная зона – 100 м; санитарно-защитная зона – 500 м	первая очередь
152.	11.152	ГРС Арсеньев	газораспределительная станция (ГРС)	транспортировка газа	планируемый к размещению	производительность, тыс. куб. м/час	68,99	Анучинский муниципальный округ	охранная зона – 100 м; санитарно-защитная зона – 300 м	первая очередь
153.	11.153	ГРС Дальнереченская	газораспределительная станция (ГРС)	транспортировка газа	планируемый к размещению	производительность, тыс. куб. м/час	37,19	Дальнереченский муниципальный район, Веденкинское сельское поселение	охранная зона – 100 м; санитарно-защитная зона – 300 м	первая очередь
154.	11.154	Распределительный газопровод от ГРС-2 Владивосток до ФГБОУ ВДЦ «Океан»	газопровод распределительный высокого давления	организация газоснабжения	планируемый к размещению	протяженность сооружения, км	8,76	Владивостокский городской округ	охранная зона – 3; 2 м	первая очередь
155.	11.155	Межпоселковый газопровод от ГРС-2 Владивосток до ГРП Пригород-4 с отводами на ГРП Пригород-1, ГРП Пригород-2, ГРП Пригород-3 Приморского края	газопровод распределительный высокого давления	организация газоснабжения	планируемый к размещению	протяженность сооружения, км	4,32	Владивостокский городской округ	охранная зона – 3; 2 м	первая очередь
156.	11.156	Газопровод межпоселковый от ГРС-1 до ГРС-2 Владивосток Приморского края	газопровод распределительный высокого давления	организация газоснабжения	планируемый к размещению	протяженность сооружения, км	17,73	Владивостокский городской округ	охранная зона – 3; 2 м	первая очередь

1	2	3	4	5	6	7	8	9	10	11
157.	11.157	Газопровод межпоселковый от ГРС Большой Камень до Фокино Приморского края	газопровод распределительный высокого давления	организация газоснабжения	планируемый к размещению	протяженность сооружения, км	20,15	городской округ Большой Камень, городской округ ЗАТО Фокино	охранная зона – 3; 2 м	первая очередь
158.	11.158	Газопровод межпоселковый от ГРС Дальнереченская до Дальнереченск Приморского края	газопровод распределительный высокого давления	организация газоснабжения	планируемый к размещению	протяженность сооружения, км	10,04	Дальнереченский муниципальный район, Веденкинское сельское поселение, Дальнереченский городской округ	охранная зона – 3; 2 м	первая очередь
159.	11.159	Межпоселковый газопровод с. Григорьевка – с. Новожаткого с отводами к площадкам ООО «Группа Компаний «Русагро» Михайловского района Приморского края	газопровод распределительный высокого давления	организация газоснабжения	планируемый к размещению	протяженность сооружения, км	23,19	Михайловский муниципальный район, Григорьевское сельское поселение	охранная зона – 3; 2 м	первая очередь
160.	11.160	Межпоселковый газопровод от ГРС Уссурийск до площадки ТОР «Михайловская» (площадка ООО «Русагро-Приморье») 2 этап	газопровод распределительный высокого давления	организация газоснабжения	планируемый к размещению	протяженность сооружения, км	14,07	Михайловский муниципальный район, Григорьевское сельское поселение, Сунятсенское сельское поселение, Михайловское сельское поселение	охранная зона – 3; 2 м	первая очередь
161.	11.161	Газопровод	газопровод	организация	планируемый	протяженно	34,14	Михайловский	охранная	первая

1	2	3	4	5	6	7	8	9	10	11
		межпоселковый (лупинг) от ГРС Уссурийск до площадки «Некруглово» ТОР «Михайловский» Приморского края	распределительный высокого давления	газоснабжения	ый к размещению	сть сооружения, км		муниципальный район, Михайловское сельское поселение, Уссурийский городской округ, межселенная территория	зона – 3; 2 м	очередь
162.	11.162	Газопровод межпоселковый с. Степное – с. Элитное – с. Галенки с отводами к площадкам ООО «Группа Компаний «Русагро» Михайловского района Приморского края	газопровод распределительный высокого давления	организация газоснабжения	планируемый к размещению	протяженность сооружения, км	61,67	Михайловский муниципальный район, Сунятсенское сельское поселение, Уссурийский городской округ, Октябрьский муниципальный округ	охранная зона – 3; 2 м	первая очередь
163.	11.163	Межпоселковый газопровод от тройника на ответвление ГГРП-9 до ТОР «Надеждинская»	газопровод распределительный высокого давления	организация газоснабжения	планируемый к размещению	протяженность сооружения, км	27,51	Надеждинский муниципальный район, Надеждинское сельское поселение, Артемовский городской округ	охранная зона – 3; 2 м	первая очередь
164.	11.164	Газопровод межпоселковый ГРС Врангель - поселок Врангель Находкинского городского округа Приморского края	газопровод распределительный высокого давления	организация газоснабжения	планируемый к размещению	протяженность сооружения, км	4,38	Партизанский муниципальный район, Находкинский городской округ, межселенная территория	охранная зона – 3; 2 м	первая очередь



1	2	3	4	5	6	7	8	9	10	11
165.	11.165	Межпоселковый газопровод от ГРС Находка до Находкинской ТЭЦ Приморского края	газопровод распределительный высокого давления	организация газоснабжения	планируемый к размещению	протяженность сооружения, км	3,39	Партизанский муниципальный район, Находкинский городской округ, межселенная территория	охранная зона - 3; 2 м	первая очередь
166.	11.166	Межпоселковый газопровод от ГГРП-7 Спасского муниципального района до «Мэрси-трейд» ТОО Михайловский (с. Красный Кут) Приморского края	газопровод распределительный высокого давления	организация газоснабжения	планируемый к размещению	протяженность сооружения, км	15,48	Спасский муниципальный район, Дубовское сельское поселение, Прохорское сельское поселение, Краснокутское сельское поселение, Хвалынское сельское поселение	охранная зона - 3; 2 м	первая очередь
167.	11.167	Газопровод межпоселковый к г. Славинка Спасского района Приморского края	газопровод распределительный высокого давления	организация газоснабжения	планируемый к размещению	протяженность сооружения, км	3,09	Спасский муниципальный район, Хвалынское сельское поселение	охранная зона - 3; 2 м	первая очередь
168.	11.168	Межпоселковый газопровод от ГРС Спасск-Дальний до ГГРП-7 Приморского края	газопровод распределительный высокого давления	организация газоснабжения	планируемый к размещению	протяженность сооружения, км	9,83	Спасский муниципальный район, Хвалынское сельское поселение, Городской округ Спасск-Дальний	охранная зона - 3; 2 м	первая очередь
169.	11.169	Газопровод межпоселковый от Фокино до Дуная Приморского края	газопровод распределительный высокого давления	организация газоснабжения	планируемый к размещению	протяженность сооружения, км	20,23	Шкотовский муниципальный район, Подъяпольское сельское поселение, городской округ	охранная зона - 3; 2 м	первая очередь

1	2	3	4	5	6	7	8	9	10	11
								ЗАТО Фокино		
170.	11.170	Газопровод межпоселковый (лупинг) от ГРС Большой Камень до распределительного газопровода к АО «ДВЗ» «Звезда» Приморского края	газопровод распределительный высокого давления	организация газоснабжения	планируемый к размещению	протяженность сооружения, км	9,07	Шкотовский муниципальный район, Романовское сельское поселение, городской округ Большой Камень	охранная зона - 3; 2 м	первая очередь
171.	11.171	Газопровод межпоселковый от ПРГ до «Морской порт «Суходол» Шкотовского района Приморского края	газопровод распределительный высокого давления	организация газоснабжения	планируемый к размещению	протяженность сооружения, км	48,1	Шкотовский муниципальный район, Романовское сельское поселение, Штыковское сельское поселение, Шкотовское городское поселение, Артемовский городской округ	охранная зона - 3; 2 м	первая очередь
172.	11.172	Межпоселковый газопровод от ГРС Артем до ГГРП-1 (п. Заводской) с отводом на ГГРП-6, ГГРП-7, ГГРП-9	газопровод распределительный высокого давления	организация газоснабжения	планируемый к размещению	протяженность сооружения, км	16,05	Артемовский городской округ	охранная зона - 3; 2 м	первая очередь
173.	11.173	Газопровод межпоселковый от ГРС Артем до ГГРП-2 (Суражевка), ГГРП-3	газопровод распределительный высокого давления	организация газоснабжения	планируемый к размещению	протяженность сооружения, км	26,5	Артемовский городской округ	охранная зона - 3; 2 м	первая очередь

1	2	3	4	5	6	7	8	9	10	11
		(Артемовский), ГГРП-4 (Олень), ГГРП-5 Игровой зоны Артемовского ГО Приморского края								
174.	11.174	ППН ООО «Альфа ТРейд»	пункт сливо- наливной	хранение и отгрузка нефти	планируем ый к размещени ю	производите льность, т/сут объем, куб. м	-  -	городской округ ЗАТО Фокино, пос. Дунай	охранная зона – 100 м; санитарно- защитная зона – 500 м	первая очередь
175.	11.175	Водозабор	водозабор	организация водоснабжени я	планируем ый к размещени ю	производите льность, тыс. куб. м/с ут	принять по проекту	Партизанский муниципальный район	первый пояс зон санитарной охраны (строгого режима) – 100-200 м	первая очередь
176.	11.176	Водозабор на водохранилище «Ольгинское»	водозабор	организация водоснабжени я	планируем ый к размещени ю	производите льность, тыс. куб. м/с ут	принять по проекту	Партизанский муниципальный район	первый пояс зон санитарной охраны (строгого режима) – 100-200 м	первая очередь
177.	11.177	Водозабор	водозабор	организация водоснабжени я	планируем ый к реконструк ции	производите льность, тыс. куб. м/с ут	с сохранением производите льности	Партизанский муниципальный район	первый пояс зон санитарной охраны (строгого режима) – 100 м	первая очередь
178.	11.178	Водозабор	водозабор	организация водоснабжени я	планируем ый к реконструк ции	производите льность, тыс. куб. м/с ут	с сохранением производите льности	Шкотовский муниципальный район, Романовское сельское поселение	первый пояс зон санитарной охраны (строгого режима) – 100 м	первая очередь

1	2	3	4	5	6	7	8	9	10	11
179.	11.179	Водозабор Артемовского гидроузла	водозабор	организация водоснабжени я	планируем ый к реконструк ции	производит ельность, тыс. куб. м/с ут	с сохранением производит ельности	Шкотовский муниципальный район, Штыковское сельское поселение	первый пояс зон санитарной охраны (строгого режима) – 100 м	первая очередь
180.	11.180	Штыковский водозабор	водозабор	организация водоснабжени я	планируем ый к реконструк ции	производит ельность, тыс. куб. м/с ут	с сохранением производит ельности	Шкотовский муниципальный район, Штыковское сельское поселение, пос. Штыково	первый пояс зон санитарной охраны (строгого режима) – 50 м	первая очередь
181.	11.181	ВОС Богатинского гидроузла	водопроводные очистные сооружения	организация водоснабжени я	планируем ый к реконструк ции	производит ельность, тыс. куб. м/с ут	88,7	Владивостокский городской округ, г. Владивосток	первый пояс зон санитарной охраны (строгого режима) – 30 м	первая очередь
182.	11.182	ВОС Пионерского гидроузла	водопроводные очистные сооружения	организация водоснабжени я	планируем ый к реконструк ции	производит ельность, тыс. куб. м/с ут	50	Владивостокский городской округ, г. Владивосток	первый пояс зон санитарной охраны (строгого режима) – 30 м	первая очередь
183.	11.183	ВОС	водопроводные очистные сооружения	организация водоснабжени я	планируем ый к реконструк ции	производит ельность, тыс. куб. м/с ут	25	городской округ Большой Камень, г. Большой Камень	первый пояс зон санитарной охраны (строгого режима) – 30 м	первая очередь
184.	11.184	ВОС	водопроводные очистные сооружения	организация водоснабжени я	планируем ый к реконструк ции	производит ельность, тыс. куб. м/с ут	с сохранением производит ельности	Партизанский городской округ, г. Партизанск	первый пояс зон санитарной охраны (строгого	первая очередь

1	2	3	4	5	6	7	8	9	10	11
									режима) – 30 м	
185.	11.185	ВОС водозабора «Находкинский»	водопроводные очистные сооружения	организация водоснабжения	планируемый к размещению	производительность, тыс. куб. м/сут	принять по проекту	Партизанский муниципальный район, Владимиро-Александровское сельское поселение	первый пояс зон санитарной охраны (строгого режима) – 30 м	первая очередь
186.	11.186	ВОС Артемовского гидроузла	водопроводные очистные сооружения	организация водоснабжения	планируемый к реконструкции	производительность, тыс. куб. м/сут	330	Шкотовский муниципальный район, Штыковское сельское поселение, пос. Штыково	первый пояс зон санитарной охраны (строгого режима) – 30 м	первая очередь
187.	11.187	Водозабор на водохранилище «Водопадное»	водозабор	организация водоснабжения	планируемый к размещению	производительность, тыс. куб. м/сут	принять по проекту	Партизанский муниципальный район	первый пояс зон санитарной охраны (строгого режима) – 100-200 м	первая очередь
188.	11.188	Водозабор «Находкинский»	водозабор	организация водоснабжения	планируемый к размещению	производительность, тыс. куб. м/сут	принять по проекту	Партизанский муниципальный район	первый пояс зон санитарной охраны (строгого режима) – 100-200 м	первая очередь
189.	11.189	Водовод	водовод	организация водоснабжения	планируемый к размещению	протяженность сооружений, км диаметр трубопровода, мм	29,75 1200	Артемовский городской округ, Владивостокский городской округ	-	первая очередь
190.	11.190	Водовод	водовод	организация водоснабжения	планируемый к реконструкции	протяженность сооружений,	79,67	Артемовский городской округ, Владивостокский	-	первая очередь

1	2	3	4	5	6	7	8	9	10	11
					ции	км		городской округ		
						диаметр трубопровода, мм	1200			
191.	11.191	Водовод	водовод	организация водоснабжения	планируемый к размещению	протяженность сооружения, км	16,61	Владивостокский городской округ	-	первая очередь
						диаметр трубопровода, мм	1400			
192.	11.192	Водовод	водовод	организация водоснабжения	планируемый к реконструкции	протяженность сооружения, км	9,5	Владивостокский городской округ	-	первая очередь
						диаметр трубопровода, мм	1200			
193.	11.193	Водовод	водовод	организация водоснабжения	планируемый к размещению	протяженность сооружения, км	11,89	Надеждинский муниципальный район, Надеждинское сельское поселение	-	первая очередь
						диаметр трубопровода, мм	315			
194.	11.194	Водовод	водовод	организация водоснабжения	планируемый к размещению	протяженность сооружения, км	9,31	Надеждинский муниципальный район, Тавричанское сельское поселение, Надеждинское сельское поселение	-	первая очередь
						диаметр трубопровода, мм	315			
195.	11.195	Водовод	водовод	организация водоснабжения	планируемый к размещению	протяженность сооружения, км	3,97	Партизанский муниципальный район, Владимиро-Александровское сельское поселение, межселенная	-	первая очередь
						диаметр трубопровода, мм	800			

1	2	3	4	5	6	7	8	9	10	11
								территория		
196.	11.196	Водовод	водовод	организация водоснабжения	планируемый к размещению	протяженность сооружения, км	44,49	Партизанский муниципальный район, Владимиро-Александровское сельское поселение, Находкинский городской округ, межселенная территория	-	первая очередь
						диаметр трубопровода, мм	700			
197.	11.197	Водовод	водовод	организация водоснабжения	планируемый к размещению	протяженность сооружения, км	20,94	Партизанский муниципальный район, Золотодолинское сельское поселение, межселенная территория	-	первая очередь
						диаметр трубопровода, мм	800			
198.	11.198	Водовод	водовод	организация водоснабжения	планируемый к размещению	протяженность сооружения, км	55,71	Партизанский муниципальный район, Находкинский городской округ, межселенная территория	-	первая очередь
199.	11.199	Водовод	водовод	организация водоснабжения	планируемый к размещению	протяженность сооружения, км	36,04	Партизанский муниципальный район, Новицкое сельское поселение, Золотодолинское сельское поселение, Владимиро-Александровское сельское поселение, межселенная территория	-	первая очередь
						диаметр трубопровода, мм	600			

1	2	3	4	5	6	7	8	9	10	11
200.	11.200	Водовод	водовод	организация водоснабжения	планируемый к размещению	протяженность сооружения, км	37,35	Партизанский муниципальный район, Новицкое сельское поселение, Партизанский городской округ, межселенная территория	-	первая очередь
						диаметр трубопровода, мм	700			
201.	11.201	Водовод	водовод	организация водоснабжения	планируемый к реконструкции	протяженность сооружения, км	11,81	Шкотовский муниципальный район, Романовское сельское поселение, городской округ Большой Камень	-	первая очередь
						диаметр трубопровода, мм	600			
202.	11.202	Водовод	водовод	организация водоснабжения	планируемый к реконструкции	протяженность сооружения, км	7,45	Шкотовский муниципальный район, Штыковское сельское поселение, Артемовский городской округ	-	первая очередь
						диаметр трубопровода, мм	1200			
203.	11.203	Водопровод	водопровод	организация водоснабжения	планируемый к реконструкции	протяженность сооружения, км	2,55	городской округ Большой Камень	-	первая очередь
						диаметр трубопровода, мм	600			
204.	11.204	Водовод	водовод	организация водоснабжения	планируемый к реконструкции	протяженность сооружения, км	11,22	Артемовский городской округ	-	первая очередь
						диаметр трубопровода, мм	500			
205.	11.205	Водовод	водовод	организация водоснабжения	планируемый к	протяженность	40,21	Артемовский городской округ	-	первая очередь



1	2	3	4	5	6	7	8	9	10	11
				я	реконструк ции	сооружения, км диаметр трубопрово да, мм	1200			
206.	11.206	КОС «Центральные»	очистные сооружения (КОС)	организация водоотведени я	планируем ый к реконструк ции	производител ьность, тыс. куб. м/с ут	235	Владивостокский городской округ, г. Владивосток	санитарно- защитная зона – по проекту	первая очередь
207.	11.207	КОС	очистные сооружения (КОС)	организация водоотведени я	планируем ый к реконструк ции	производител ьность, тыс. куб. м/с ут	200	Надеждинский муниципальный район, Надеждинское сельское поселение	санитарно- защитная зона – по проекту	первая очередь
208.	11.208	КОС Южного района	очистные сооружения (КОС)	организация водоотведени я	планируем ый к реконструк ции	производител ьность, тыс. куб. м/с ут	340	Владивостокский городской округ, г. Владивосток	санитарно- защитная зона – по проекту	первая очередь
209.	11.209	Канализация напорная	канализация напорная	организация водоотведени я	планируем ый к размещени ю	протяженно сть сооружения, км диаметр трубопрово да, мм	4,95  600	Владивостокский городской округ	-	первая очередь
210.	11.210	Канализация напорная	канализация напорная	организация водоотведени я	планируем ый к размещени ю	протяженно сть сооружения, км диаметр трубопрово да, мм	24,08  500	Владивостокский городской округ	-	первая очередь
211.	11.211	Канализация напорная	канализация напорная	организация водоотведени я	планируем ый к размещени ю	протяженно сть сооружения, км диаметр трубопрово да, мм	29,95  450	Владивостокский городской округ	-	первая очередь
212.	11.212	Канализация	канализация	организация	планируем	протяженно	0,55	Владивостокский	-	первая

1	2	3	4	5	6	7	8	9	10	11
		самотечная	самотечная	водоотведение	ый к размещению	сть сооружения, км	1000	городской округ		очередь
						диаметр трубопровода, мм				

**1.1.12. Территории, предназначенные для реализации инвестиционных проектов в областях, относящихся к приоритетным направлениям развития экономики**

№ п/п	Атрибутивный номер объекта на карте объектов местного значения	Наименование объекта	Вид объекта	Назначение объекта	Статус объекта	Характеристика объекта		Местоположение объекта	Вид зоны с особыми условиями/количественный показатель	Срок реализации
						наименование характеристики	количественный показатель			
1	2	3	4	5	6	7	8	9	10	11
1.	12.1	Земельный участок для жилищного строительства (под арендный жилищный фонд)	иная зона с действием особых финансовых или нефинансовых механизмов поддержки инвестиционной и инновационной деятельности	организация и осуществление межмуниципальных инвестиционных проектов, а также инвестиционных проектов, направленных на развитие социальной и инженерной инфраструктуры муниципальных образований	планируемый к размещению	общая площадь территории зоны (кластера), га	2,46	Владивостокский городской округ, г. Владивосток, ул. 2-я Поселковая, 1-А, земельный участок с кадастровым номером 25:28:030005:184	-	первая очередь
2.	12.2	Земельный участок для	иная зона с действием	организация и осуществление	планируемый к	-	-	Владивостокский городской округ,	-	первая очередь

1	2	3	4	5	6	7	8	9	10	11
		жилищного строительства (под арендный жилищный фонд)	особых финансовых или нефинансовых механизмов поддержки инвестиционной и инновационной деятельности	е межмуниципальных инвестиционных проектов, а также инвестиционных проектов, направленных на развитие социальной и инженерной инфраструктуры муниципальных образований	размещению			г. Владивосток, ул. Снеговая, 9		
3.	12.3	Земельный участок для жилищного строительства (под арендный жилищный фонд)	иная зона с действием особых финансовых или нефинансовых механизмов поддержки инвестиционной и инновационной деятельности	организация и осуществление межмуниципальных инвестиционных проектов, а также инвестиционных проектов, направленных на развитие социальной и инженерной инфраструктуры муниципальных образований	планируемый к размещению	-	-	Владивостокский городской округ, г. Владивосток, ул. Спиридонова, 11	-	первая очередь
4.	12.4	Земельный участок для жилищного строительства	иная зона с действием особых финансовых	организация и осуществление межмуниципальных	планируемый к размещению	общая площадь территории зоны	2,12	Владивостокский городской округ, г. Владивосток, ул. Тополевая, 30,	-	первая очередь

1	2	3	4	5	6	7	8	9	10	11
		(под арендный жилищный фонд)	или нефинансовых механизмов поддержки инвестиционной и инновационной деятельности	льных инвестиционных проектов, а также инвестиционных проектов, направленных на развитие социальной и инженерной инфраструктуры муниципальных образований		(кластера), га		земельный участок с кадастровым номером 25:28:030001:146		
5.	12.5	Земельный участок для жилищного строительства (под арендный жилищный фонд)	иная зона с действием особых финансовых или нефинансовых механизмов поддержки инвестиционной и инновационной деятельности	организация и осуществление межмуниципальных инвестиционных проектов, а также инвестиционных проектов, направленных на развитие социальной и инженерной инфраструктуры муниципальных образований	планируемый к размещению	-	-	городской округ Большой Камень, г. Большой Камень	-	первая очередь
6.	12.6	Земельный участок для жилищного строительства (под арендный жилищный фонд)	иная зона с действием особых финансовых или нефинансовых	организация и осуществление межмуниципальных инвестиционн	планируемый к размещению	-	-	городской округ Большой Камень, г. Большой Камень	-	первая очередь

1	2	3	4	5	6	7	8	9	10	11
			механизмов поддержки инвестиционной и инновационной деятельности	ых проектов, а также инвестиционных проектов, направленных на развитие социальной и инженерной инфраструктуры муниципальных образований						
7.	12.7	Земельный участок для жилищного строительства (под арендный жилищный фонд)	иная зона с действием особых финансовых или нефинансовых механизмов поддержки инвестиционной и инновационной деятельности	организация и осуществление межмуниципальных инвестиционных проектов, а также инвестиционных проектов, направленных на развитие социальной и инженерной инфраструктуры муниципальных образований	планируемый к размещению	-	-	городской округ Большой Камень, г. Большой Камень, мкр. «Солнечный»	-	первая очередь
8.	12.8	Земельный участок для жилищного строительства (под арендный жилищный фонд)	иная зона с действием особых финансовых или нефинансовых механизмов поддержки	организация и осуществление межмуниципальных инвестиционных проектов, а также	планируемый к размещению	-	-	Находкинский городской округ, г. Находка	-	первая очередь

1	2	3	4	5	6	7	8	9	10	11
			инвестиционно й и инновационной деятельности	инвестиционн ых проектов, направленных на развитие социальной и инженерной инфраструкту ры муниципальн ых образований						
9.	12.9	Земельный участок для жилищного строительства (под арендный жилищный фонд)	иная зона с действием особых финансовых или нефинансовых механизмов поддержки инвестиционно й и инновационной деятельности	организация и осуществлени е межмуниципа льных инвестиционн ых проектов, а также инвестиционн ых проектов, направленных на развитие социальной и инженерной инфраструкту ры муниципальн ых образований	планируем ый к размещени ю	-	-	Уссурийский городской округ, г. Уссурийск	-	первая очередь
10.	12.10	Земельный участок для жилищного строительства (под арендный жилищный фонд)	иная зона с действием особых финансовых или нефинансовых механизмов поддержки инвестиционно й и	организация и осуществлени е межмуниципа льных инвестиционн ых проектов, а также инвестиционн ых проектов,	планируем ый к размещени ю	-	-	Ханкайский муниципальный округ, с. Камень- Рыболов	-	первая очередь

1	2	3	4	5	6	7	8	9	10	11
			инновационной деятельности	направленных на развитие социальной и инженерной инфраструктуры муниципальных образований						
11.	12.11	Земельный участок для жилищного строительства (под арендный жилищный фонд)	иная зона с действием особых финансовых или нефинансовых механизмов поддержки инвестиционной и инновационной деятельности	организация и осуществление межмуниципальных инвестиционных проектов, а также инвестиционных проектов, направленных на развитие социальной и инженерной инфраструктуры муниципальных образований	планируемый к размещению	-	-	Хорольский муниципальный округ, с. Хороль	-	первая очередь
12.	12.12	Земельный участок под площадку для стоянки транспорта в придорожной полосе автодороги Осиновка-Рудная Пристань	иная зона с действием особых финансовых или нефинансовых механизмов поддержки инвестиционной и инновационной деятельности	организация и осуществление межмуниципальных инвестиционных проектов, а также инвестиционных проектов, направленных на развитие	планируемый к размещению	общая площадь территории зоны (кластера), га	0,4	Анучинский муниципальный округ, с. Анучино	-	расчетный срок

1	2	3	4	5	6	7	8	9	10	11
				социальной и инженерной инфраструктуры муниципальных образований						
13.	12.13	Территория, предназначенная для реализации инвестиционных проектов (комплекс по выращиванию КРС)	иная зона с действием особых финансовых или нефинансовых механизмов поддержки инвестиционной и инновационной деятельности	организация и осуществление межмуниципальных инвестиционных проектов, а также инвестиционных проектов, направленных на развитие социальной и инженерной инфраструктуры муниципальных образований	планируемый к размещению	общая площадь территории зоны (кластера), га	1	Анучинский муниципальный округ, с. Анучино	-	расчетный срок
14.	12.14	Земельный участок для размещения и эксплуатации объектов железнодорожного транспорта	иная зона с действием особых финансовых или нефинансовых механизмов поддержки инвестиционной и инновационной деятельности	организация и осуществление межмуниципальных инвестиционных проектов, а также инвестиционных проектов, направленных на развитие социальной и инженерной	планируемый к размещению	общая площадь территории зоны (кластера), га	109,38	Анучинский муниципальный округ, с. Анучино, земельный участок с кадастровым номером 25:01:020301:11	-	расчетный срок



1	2	3	4	5	6	7	8	9	10	11
				инфраструктуры муниципальных образований						
15.	12.15	Земельный участок сельскохозяйственного типа	иная зона с действием особых финансовых или нефинансовых механизмов поддержки инвестиционной и инновационной деятельности	организация и осуществление межмуниципальных инвестиционных проектов, а также инвестиционных проектов, направленных на развитие социальной и инженерной инфраструктуры муниципальных образований	планируемый к размещению	общая площадь территории зоны (кластера), га	30,1	Анучинский муниципальный округ, с. Анучино, земельный участок с кадастровым номером 25:01:020301:162	-	расчетный срок
16.	12.16	Земельный участок для жилищного строительства (для среднеэтажной жилой застройки)	иная зона с действием особых финансовых или нефинансовых механизмов поддержки инвестиционной и инновационной деятельности	организация и осуществление межмуниципальных инвестиционных проектов, а также инвестиционных проектов, направленных на развитие социальной и инженерной инфраструктуры	планируемый к размещению	общая площадь территории зоны (кластера), га	0,24	Анучинский муниципальный округ, с. Анучино, земельный участок с кадастровым номером 25:01:150001:5879	-	расчетный срок

1	2	3	4	5	6	7	8	9	10	11
				муниципальных образований						
17.	12.17	Земельный участок для сельскохозяйственного использования	иная зона с действием особых финансовых или нефинансовых механизмов поддержки инвестиционной и инновационной деятельности	организация и осуществление межмуниципальных инвестиционных проектов, а также инвестиционных проектов, направленных на развитие социальной и инженерной инфраструктуры муниципальных образований	планируемый к размещению	общая площадь территории зоны (кластера), га	986,76	Анучинский муниципальный округ, с. Гражданка, земельный участок с кадастровым номером 25:01:000000:730	-	расчетный срок
18.	12.18	Земельный участок под площадку для стоянки транспорта в придорожной полосе автодороги Осиновка-Рудная Пристань	иная зона с действием особых финансовых или нефинансовых механизмов поддержки инвестиционной и инновационной деятельности	организация и осуществление межмуниципальных инвестиционных проектов, а также инвестиционных проектов, направленных на развитие социальной и инженерной инфраструктуры муниципальных образований	планируемый к размещению	общая площадь территории зоны (кластера), га	0,5	Анучинский муниципальный округ, с. Нововарваровка, земельный участок с кадастровым номером 25:01:010201:656	-	расчетный срок

1	2	3	4	5	6	7	8	9	10	11
				образований						
19.	12.19	Земельный участок сельскохозяйственного типа	иная зона с действием особых финансовых или нефинансовых механизмов поддержки инвестиционной и инновационной деятельности	организация и осуществление межмуниципальных инвестиционных проектов, а также инвестиционных проектов, направленных на развитие социальной и инженерной инфраструктуры муниципальных образований	планируемый к размещению	общая площадь территории зоны (кластера), га	12,1	Анучинский муниципальный округ, с. Старогордеевка, земельный участок с кадастровым номером 25:01:020301:164	-	расчетный срок
20.	12.20	Земельный участок для жилищного строительства (для среднеэтажной жилой застройки)	иная зона с действием особых финансовых или нефинансовых механизмов поддержки инвестиционной и инновационной деятельности	организация и осуществление межмуниципальных инвестиционных проектов, а также инвестиционных проектов, направленных на развитие социальной и инженерной инфраструктуры муниципальных образований	планируемый к размещению	общая площадь территории зоны (кластера), га	1,07	Анучинский муниципальный округ, с. Чернышевка, земельный участок с кадастровым номером 25:01:100001:3152	-	расчетный срок
21.	12.21	Участок для	иная зона с	организация и	планируем	общая	18,7	Арсеньевский	-	расчетный

1	2	3	4	5	6	7	8	9	10	11
		размещения объектов физической культуры и спорта	действием особых финансовых или нефинансовых механизмов поддержки инвестиционной и инновационной деятельности	осуществление межмуниципальных инвестиционных проектов, а также инвестиционных проектов, направленных на развитие социальной и инженерной инфраструктуры муниципальных образований	ый к размещению	площадь территории зоны (кластера), га		городской округ (гора Обзорная)		срок
22.	12.22	Территория, предназначенная для реализации инвестиционных проектов (металлообрабатывающее предприятие)	иная зона с действием особых финансовых или нефинансовых механизмов поддержки инвестиционной и инновационной деятельности	организация и осуществление межмуниципальных инвестиционных проектов, а также инвестиционных проектов, направленных на развитие социальной и инженерной инфраструктуры муниципальных образований	планируемый к размещению	общая площадь территории зоны (кластера), га	2	Арсеньевский городской округ, г. Арсеньев	-	расчетный срок
23.	12.23	Территория, предназначенная для реализации	иная зона с действием особых	организация и осуществление	планируемый к размещению	общая площадь территории	1,5	Арсеньевский городской округ, г. Арсеньев	-	расчетный срок

1	2	3	4	5	6	7	8	9	10	11
		инвестиционных проектов (размещение пилорамы)	финансовых или нефинансовых механизмов поддержки инвестиционной и инновационной деятельности	межмуниципальных инвестиционных проектов, а также инвестиционных проектов, направленных на развитие социальной и инженерной инфраструктуры муниципальных образований	ю	зоны (кластера), га				
24.	12.24	Участок для размещения производственной базы	иная зона с действием особых финансовых или нефинансовых механизмов поддержки инвестиционной и инновационной деятельности	организация и осуществление межмуниципальных инвестиционных проектов, а также инвестиционных проектов, направленных на развитие социальной и инженерной инфраструктуры муниципальных образований	планируемый к размещению	общая площадь территории зоны (кластера), га	5,7	Арсеньевский городской округ, г. Арсеньев, земельный участок с кадастровым номером 25:19:010801:517	-	расчетный срок
25.	12.25	Земельный участок для развития туризма и рекреации	иная зона с действием особых финансовых или	организация и осуществление межмуниципальных	планируемый к размещению	общая площадь территории зоны (кластера),	18,7	Арсеньевский городской округ, г. Арсеньев, земельный участок с	-	расчетный срок

1	2	3	4	5	6	7	8	9	10	11
			нефинансовых механизмов поддержки инвестиционной и инновационной деятельности	инвестиционных проектов, а также инвестиционных проектов, направленных на развитие социальной и инженерной инфраструктуры муниципальных образований		га		кадастровым номером 25:25:020305:29		
26.	12.26	Земельный участок для жилищного строительства (для среднеэтажной жилой застройки)	иная зона с действием особых финансовых или нефинансовых механизмов поддержки инвестиционной и инновационной деятельности	организация и осуществление межмуниципальных инвестиционных проектов, а также инвестиционных проектов, направленных на развитие социальной и инженерной инфраструктуры муниципальных образований	планируемый к размещению	общая площадь территории зоны (кластера), га	1,59	Арсеньевский городской округ, г. Арсеньев, земельный участок с кадастровым номером 25:26:010205:314	-	расчетный срок
27.	12.27	Земельный участок для жилищного строительства (сады, ИЖС)	иная зона с действием особых финансовых или нефинансовых механизмов	организация и осуществление межмуниципальных инвестиционных проектов,	планируемый к размещению	общая площадь территории зоны (кластера), га	0,09	Арсеньевский городской округ, г. Арсеньев, земельный участок с кадастровым номером	-	расчетный срок

1	2	3	4	5	6	7	8	9	10	11
			поддержки инвестиционной и инновационной деятельности	а также инвестиционных проектов, направленных на развитие социальной и инженерной инфраструктуры муниципальных образований				25:26:030103:88		
28.	12.28	Земельный участок для жилищного строительства (сады, ИЖС)	иная зона с действием особых финансовых или нефинансовых механизмов поддержки инвестиционной и инновационной деятельности	организация и осуществление межмуниципальных инвестиционных проектов, а также инвестиционных проектов, направленных на развитие социальной и инженерной инфраструктуры муниципальных образований	планируемый к размещению	общая площадь территории зоны (кластера), га	0,1	Арсеньевский городской округ, г. Арсеньев, земельный участок с кадастровым номером 25:26:030225:155	-	расчетный срок
29.	12.29	Земельный участок для жилищного строительства (сады, ИЖС)	иная зона с действием особых финансовых или нефинансовых механизмов поддержки инвестиционно	организация и осуществление межмуниципальных инвестиционных проектов, а также инвестиционн	планируемый к размещению	общая площадь территории зоны (кластера), га	0,13	Арсеньевский городской округ, г. Арсеньев, земельный участок с кадастровым номером 25:26:030401:30	-	расчетный срок

1	2	3	4	5	6	7	8	9	10	11
			й и инновационной деятельности	ых проектов, направленных на развитие социальной и инженерной инфраструкту ры муниципальн ых образований						
30.	12.30	Земельный участок для жилищного строительства (сады, ИЖС)	иная зона с действием особых финансовых или нефинансовых механизмов поддержки инвестиционно й и инновационной деятельности	организация и осуществлени е межмуниципа льных инвестиционн ых проектов, а также инвестиционн ых проектов, направленных на развитие социальной и инженерной инфраструкту ры муниципальн ых образований	планируем ый к размещени ю	общая площадь территории зоны (кластера), га	0,06	Арсеньевский городской округ, г. Арсеньев, с/т «Керамик», участок № 85, земельный участок с кадастровым номером 25:26:030102:45	-	расчетный срок
31.	12.31	Земельный участок для жилищного строительства (сады, ИЖС)	иная зона с действием особых финансовых или нефинансовых механизмов поддержки инвестиционно й и инновационной	организация и осуществлени е межму муниципа льных инвестиционн ых проектов, а также инвестиционн ых проектов, направленных	планируем ый к размещени ю	общая площадь территории зоны (кластера), га	0,1	Арсеньевский городской округ, г. Арсеньев, с/т «Энергетик», участок № 18-а, земельный участок с кадастровым номером 25:26:030225:4	-	расчетный срок



1	2	3	4	5	6	7	8	9	10	11
			деятельности	на развитие социальной и инженерной инфраструктуры муниципальных образований						
32.	12.32	Земельный участок для жилищного строительства (сады, ИЖС)	иная зона с действием особых финансовых или нефинансовых механизмов поддержки инвестиционной и инновационной деятельности	организация и осуществление межмуниципальных инвестиционных проектов, а также инвестиционных проектов, направленных на развитие социальной и инженерной инфраструктуры муниципальных образований	планируемый к размещению	общая площадь территории зоны (кластера), га	0,1	Арсеньевский городской округ, г. Арсеньев, с/т «Энергетик», участок № 3, земельный участок с кадастровым номером 25:26:030225:79	-	расчетный срок
33.	12.33	Земельный участок для размещения производственной базы	иная зона с действием особых финансовых или нефинансовых механизмов поддержки инвестиционной и инновационной деятельности	организация и осуществление межмуниципальных инвестиционных проектов, а также инвестиционных проектов, направленных на развитие социальной и	планируемый к размещению	общая площадь территории зоны (кластера), га	5,7	Арсеньевский городской округ, г. Арсеньев, ул. Котовского, 1а, земельный участок с кадастровым номером 25:26:010203:30	-	расчетный срок

1	2	3	4	5	6	7	8	9	10	11
				инженерной инфраструктуры муниципальных образований						
34.	12.34	Земельный участок для жилищного строительства	иная зона с действием особых финансовых или нефинансовых механизмов поддержки инвестиционной и инновационной деятельности	организация и осуществление межмуниципальных инвестиционных проектов, а также инвестиционных проектов, направленных на развитие социальной и инженерной инфраструктуры муниципальных образований	планируемый к размещению	общая площадь территории зоны (кластера), га	0,2	Арсеньевский городской округ, г. Арсеньев, ул. Мира, 4а, земельный участок с кадастровым номером 25:26:010306:88	-	расчетный срок
35.	12.35	Земельный участок для жилищного строительства	иная зона с действием особых финансовых или нефинансовых механизмов поддержки инвестиционной и инновационной деятельности	организация и осуществление межмуниципальных инвестиционных проектов, а также инвестиционных проектов, направленных на развитие социальной и инженерной инфраструктуры	планируемый к размещению	общая площадь территории зоны (кластера), га	0,21	Арсеньевский городской округ, г. Арсеньев, ул. Мира, 6, земельный участок с кадастровым номером 25:26:010306:90	-	расчетный срок

1	2	3	4	5	6	7	8	9	10	11
				ры муниципальных образований						
36.	12.36	Земельный участок для жилищного строительства	иная зона с действием особых финансовых или нефинансовых механизмов поддержки инвестиционной и инновационной деятельности	организация и осуществление межмуниципальных инвестиционных проектов, а также инвестиционных проектов, направленных на развитие социальной и инженерной инфраструктуры муниципальных образований	планируемый к размещению	общая площадь территории зоны (кластера), га	0,2	Арсеньевский городской округ, г. Арсеньев, ул. Мира, 6а, земельный участок с кадастровым номером 25:26:010306:91	-	расчетный срок
37.	12.37	Земельный участок для жилищного строительства	иная зона с действием особых финансовых или нефинансовых механизмов поддержки инвестиционной и инновационной деятельности	организация и осуществление межмуниципальных инвестиционных проектов, а также инвестиционных проектов, направленных на развитие социальной и инженерной инфраструктуры муниципальных образований	планируемый к размещению	общая площадь территории зоны (кластера), га	0,2	Арсеньевский городской округ, г. Арсеньев, ул. Светлая, 21а, земельный участок с кадастровым номером 25:26:030212:109	-	расчетный срок

1	2	3	4	5	6	7	8	9	10	11
				ых образований						
38.	12.38	Земельный участок сельскохозяйственного назначения	иная зона с действием особых финансовых или нефинансовых механизмов поддержки инвестиционной и инновационной деятельности	организация и осуществление межмуниципальных инвестиционных проектов, а также инвестиционных проектов, направленных на развитие социальной и инженерной инфраструктуры муниципальных образований	планируемый к размещению	общая площадь территории зоны (кластера), га	9,96	Артемовский городской округ, г. Артем	-	расчетный срок
39.	12.39	Земельный участок под строительство приюта для животных	иная зона с действием особых финансовых или нефинансовых механизмов поддержки инвестиционной и инновационной деятельности	организация и осуществление межмуниципальных инвестиционных проектов, а также инвестиционных проектов, направленных на развитие социальной и инженерной инфраструктуры муниципальных образований	планируемый к размещению	общая площадь территории зоны (кластера), га	8	Артемовский городской округ, г. Артем	-	расчетный срок

1	2	3	4	5	6	7	8	9	10	11
40.	12.40	Территория, предназначенная для реализации инвестиционных проектов (Туристический кластер Приморского края в районе села Оленье – Владивосток гольф и резорт)	иная зона с действием особых финансовых или нефинансовых механизмов поддержки инвестиционной и инновационной деятельности	организация и осуществление межмуниципальных инвестиционных проектов, а также инвестиционных проектов, направленных на развитие социальной и инженерной инфраструктуры муниципальных образований	планируемый к размещению	общая площадь территории зоны (кластера), га	245	Артемовский городской округ, г. Артем (бухта Муравьиная, в районе д. 73)	-	расчетный срок
41.	12.41	Земельный участок под строительство детского парка	иная зона с действием особых финансовых или нефинансовых механизмов поддержки инвестиционной и инновационной деятельности	организация и осуществление межмуниципальных инвестиционных проектов, а также инвестиционных проектов, направленных на развитие социальной и инженерной инфраструктуры муниципальных образований	планируемый к размещению	общая площадь территории зоны (кластера), га	3	Артемовский городской округ, г. Артем, земельный участок с кадастровым номером 25:27:030202:1721	-	расчетный срок
42.	12.42	Территория, предназначенная	иная зона с действием	организация и осуществление	планируемый к	общая площадь	2,21	Артемовский городской округ,	-	расчетный срок

1	2	3	4	5	6	7	8	9	10	11
		для реализации инвестиционных проектов (Объект реконструкции: здание-материальный склад и здание-гараж по ул. Ключевая, д. 1)	особых финансовых или нефинансовых механизмов поддержки инвестиционной и инновационной деятельности	е межмуниципальных инвестиционных проектов, а также инвестиционных проектов, направленных на развитие социальной и инженерной инфраструктуры муниципальных образований	размещению	территории зоны (кластера), га		г. Артем, земельный участок с кадастровым номером 25:34:016402:72		
43.	12.43	Территория, предназначенная для реализации инвестиционных проектов (Туристический кластер на о. Русский)	иная зона с действием особых финансовых или нефинансовых механизмов поддержки инвестиционной и инновационной деятельности	организация и осуществление межмуниципальных инвестиционных проектов, а также инвестиционных проектов, направленных на развитие социальной и инженерной инфраструктуры муниципальных образований	планируемый к размещению	общая площадь территории зоны (кластера), га	11922	Владивостокский городской округ (остров Русский)	-	расчетный срок
44.	12.44	Территория, предназначенная для реализации инвестиционных	иная зона с действием особых финансовых	организация и осуществление межмуниципальных	планируемый к размещению	общая площадь территории зоны	14,03	Владивостокский городской округ, г. Владивосток	-	расчетный срок

1	2	3	4	5	6	7	8	9	10	11
		проектов (Спортивная база «Солнечная»)	или нефинансовых механизмов поддержки инвестиционной и инновационной деятельности	льных инвестиционных проектов, а также инвестиционных проектов, направленных на развитие социальной и инженерной инфраструктуры муниципальных образований		(кластера), га				
45.	12.45	Территория, предназначенная для реализации инвестиционных проектов (высокотехнологичное производство)	иная зона с действием особых финансовых или нефинансовых механизмов поддержки инвестиционной и инновационной деятельности	организация и осуществление межмуниципальных инвестиционных проектов, а также инвестиционных проектов, направленных на развитие социальной и инженерной инфраструктуры муниципальных образований	планируемый к размещению	общая площадь территории зоны (кластера), га	1	Владивостокский городской округ, г. Владивосток	-	расчетный срок
46.	12.46	Территория, предназначенная для реализации инвестиционных проектов (Объект	иная зона с действием особых финансовых или нефинансовых	организация и осуществление межмуниципальных инвестиционн	планируемый к размещению	общая площадь территории зоны (кластера), га	0,03	Владивостокский городской округ, г. Владивосток, земельные участки с кадастровыми номерами	-	расчетный срок

1	2	3	4	5	6	7	8	9	10	11
		реконструкции: нежилые помещения в здании по ул. Всеволода Сибирцева, д. 4)	механизмов поддержки инвестиционной и инновационной деятельности	ых проектов, а также инвестиционных проектов, направленных на развитие социальной и инженерной инфраструктуры муниципальных образований				25:28:000000:5869; 25:28:000000:5868		
47.	12.47	Земельные участки под плоскостное спортивное сооружение	иная зона с действием особых финансовых или нефинансовых механизмов поддержки инвестиционной и инновационной деятельности	организация и осуществление межмуниципальных инвестиционных проектов, а также инвестиционных проектов, направленных на развитие социальной и инженерной инфраструктуры муниципальных образований	планируемый к размещению	общая площадь территории зоны (кластера), га	0,21	Владивостокский городской округ, г. Владивосток, земельные участки с кадастровыми номерами 25:28:020036:46, 25:28:020036:1311, 25:28:020036:1312	-	расчетный срок
48.	12.48	Земельный участок для жилищного строительства (объект реконструкции: жилой дом по ул. Светланская,	иная зона с действием особых финансовых или нефинансовых механизмов поддержки	организация и осуществление межмуниципальных инвестиционных проектов, а также	планируемый к размещению	общая площадь территории зоны (кластера), га	0,04	Владивостокский городской округ, г. Владивосток, земельный участок с кадастровым номером 25:03:110002:21	-	расчетный срок



1	2	3	4	5	6	7	8	9	10	11
		д. 37)	инвестиционно й и инновационной деятельности	инвестиционн ых проектов, направленных на развитие социальной и инженерной инфраструкту ры муниципальн ых образований						
49.	12.49	Земельный участок для жилищного строительства (объект реконструкции: здание по ул. Можжевелова я, д. 12)	иная зона с действием особых финансовых или нефинансовых механизмов поддержки инвестиционно й и инновационной деятельности	организация и осуществлени е межмуниципа льных инвестиционн ых проектов, а также инвестиционн ых проектов, направленных на развитие социальной и инженерной инфраструкту ры муниципальн ых образований	планируем ый к размещени ю	общая площадь территории зоны (кластера), га	0,01	Владивостокский городской округ, г. Владивосток, земельный участок с кадастровым номером 25:27:030202:244	-	расчетный срок
50.	12.50	Территория, предназначенная для реализации инвестиционных проектов (реконструкция нежилого помещения (спортивный зал) в	иная зона с действием особых финансовых или нефинансовых механизмов поддержки инвестиционно й и	организация и осуществлени е межму муниципа льных инвестиционн ых проектов, а также инвестиционн ых проектов,	планируем ый к размещени ю	общая площадь территории зоны (кластера), га	0,04	Владивостокский городской округ, г. Владивосток, земельный участок с кадастровым номером 25:28:000000:6184 2	-	расчетный срок

1	2	3	4	5	6	7	8	9	10	11
		г. Владивостоке)	инновационной деятельности	направленных на развитие социальной и инженерной инфраструктуры муниципальных образований						
51.	12.51	Территория, предназначенная для реализации инвестиционных проектов (Объект реконструкции: здание по адресу ул. Уткинская, д. 40)	иная зона с действием особых финансовых или нефинансовых механизмов поддержки инвестиционной и инновационной деятельности	организация и осуществление межмуниципальных инвестиционных проектов, а также инвестиционных проектов, направленных на развитие социальной и инженерной инфраструктуры муниципальных образований	планируемый к размещению	общая площадь территории зоны (кластера), га	0,2	Владивостокский городской округ, г. Владивосток, земельный участок с кадастровым номером 25:28:010007:1711	-	расчетный срок
52.	12.52	Территория, предназначенная для реализации инвестиционных проектов (Объект реконструкции: нежилое здание, расположенное по адресу пер. Краснознаменный, д. 10)	иная зона с действием особых финансовых или нефинансовых механизмов поддержки инвестиционной и инновационной деятельности	организация и осуществление межмуниципальных инвестиционных проектов, а также инвестиционных проектов, направленных на развитие	планируемый к размещению	общая площадь территории зоны (кластера), га	0,05	Владивостокский городской округ, г. Владивосток, земельный участок с кадастровым номером 25:28:010009:59	-	расчетный срок

1	2	3	4	5	6	7	8	9	10	11
				социальной и инженерной инфраструктуры муниципальных образований						
53.	12.53	Территория, предназначенная для реализации инвестиционных проектов (Объект реконструкции: нежилые помещения в здании по ул. Луцкого, д. 8)	иная зона с действием особых финансовых или нефинансовых механизмов поддержки инвестиционной и инновационной деятельности	организация и осуществление межмуниципальных инвестиционных проектов, а также инвестиционных проектов, направленных на развитие социальной и инженерной инфраструктуры муниципальных образований	планируемый к размещению	общая площадь территории зоны (кластера), га	0,1	Владивостокский городской округ, г. Владивосток, земельный участок с кадастровым номером 25:28:030008:8039	-	расчетный срок
54.	12.54	Территория, предназначенная для реализации инвестиционных проектов (Создание объекта: Седанкинский дом-интернат, расположенный по адресу: г. Владивосток, ул. Маковского, д. 41)	иная зона с действием особых финансовых или нефинансовых механизмов поддержки инвестиционной и инновационной деятельности	организация и осуществление межмуниципальных инвестиционных проектов, а также инвестиционных проектов, направленных на развитие социальной и инженерной	планируемый к размещению	общая площадь территории зоны (кластера), га	0,13	Владивостокский городской округ, г. Владивосток, земельный участок с кадастровым номером 25:28:050034:115	-	расчетный срок

1	2	3	4	5	6	7	8	9	10	11
				инфраструктуры муниципальных образований						
55.	12.55	Земельный участок под строительство детского сада на 160 мест	иная зона с действием особых финансовых или нефинансовых механизмов поддержки инвестиционной и инновационной деятельности	организация и осуществление межмуниципальных инвестиционных проектов, а также инвестиционных проектов, направленных на развитие социальной и инженерной инфраструктуры муниципальных образований	планируемый к размещению	общая площадь территории зоны (кластера), га	1,1	Владивостокский городской округ, г. Владивосток, земельный участок с кадастровым номером 25:28:050048:1348	-	расчетный срок
56.	12.56	Земельный участок под застройку школы на 310 мест и детского сада на 120 мест	иная зона с действием особых финансовых или нефинансовых механизмов поддержки инвестиционной и инновационной деятельности	организация и осуществление межмуниципальных инвестиционных проектов, а также инвестиционных проектов, направленных на развитие социальной и инженерной инфраструктуры	планируемый к размещению	общая площадь территории зоны (кластера), га	3,18	Владивостокский городской округ, г. Владивосток, земельный участок с кадастровым номером 25:28:050048:1349	-	расчетный срок

1	2	3	4	5	6	7	8	9	10	11
				муниципальных образований						
57.	12.57	Территория, предназначенная для реализации инвестиционных проектов (Объект реконструкции: здание по ул. Строительная, д. 3 в с. Береговое)	иная зона с действием особых финансовых или нефинансовых механизмов поддержки инвестиционной и инновационной деятельности	организация и осуществление межмуниципальных инвестиционных проектов, а также инвестиционных проектов, направленных на развитие социальной и инженерной инфраструктуры муниципальных образований	планируемый к размещению	общая площадь территории зоны (кластера), га	0,01	Владивостокский городской округ, г. Владивосток, земельный участок с кадастровым номером 25:34:017701:5	-	расчетный срок
58.	12.58	Пирс	иная зона с действием особых финансовых или нефинансовых механизмов поддержки инвестиционной и инновационной деятельности	организация и осуществление межмуниципальных инвестиционных проектов, а также инвестиционных проектов, направленных на развитие социальной и инженерной инфраструктуры муниципальных образований	планируемый к размещению	-	-	Владивостокский городской округ, г. Владивосток, ул. Батарейная, 2, 2а, 4 (пирс для приема пассажирских катеров)	-	расчетный срок

1	2	3	4	5	6	7	8	9	10	11
				образований						
59.	12.59	Территория, предназначенная для реализации инвестиционных проектов (Объект реконструкции: нежилые помещения в здании по ул. Всеволода Сибирцева д. 9)	иная зона с действием особых финансовых или нефинансовых механизмов поддержки инвестиционной и инновационной деятельности	организация и осуществление межмуниципальных инвестиционных проектов, а также инвестиционных проектов, направленных на развитие социальной и инженерной инфраструктуры муниципальных образований	планируемый к размещению	общая площадь территории зоны (кластера), га	0,07	Владивостокский городской округ, г. Владивосток, ул. Всеволода Сибирцева, д. 9, земельный участок с кадастровым номером 25:28:010007:1712	-	расчетный срок
60.	12.60	Территория, предназначенная для реализации инвестиционных проектов (Объект реконструкции: нежилые помещения в здании по ул. Уборевича, д. 36)	иная зона с действием особых финансовых или нефинансовых механизмов поддержки инвестиционной и инновационной деятельности	организация и осуществление межмуниципальных инвестиционных проектов, а также инвестиционных проектов, направленных на развитие социальной и инженерной инфраструктуры муниципальных образований	планируемый к размещению	общая площадь территории зоны (кластера), га	0,12	Владивостокский городской округ, г. Владивосток, ул. Уборевича, д. 36, земельный участок с кадастровым номером 25:28:010007:1710	-	расчетный срок
61.	12.61	Территория,	иная зона с	организация и	планируем	общая	2	городской округ	-	расчетный

1	2	3	4	5	6	7	8	9	10	11
		предназначенная для реализации инвестиционных проектов (размещение тематической базы отдыха)	действием особых финансовых или нефинансовых механизмов поддержки инвестиционной и инновационной деятельности	осуществление межмуниципальных инвестиционных проектов, а также инвестиционных проектов, направленных на развитие социальной и инженерной инфраструктуры муниципальных образований	ый к размещению	площадь территории зоны (кластера), га		Большой Камень, г. Большой Камень		срок
62.	12.62	Территория, предназначенная для реализации инвестиционных проектов (предприятие по выпуску продукции для нужд судостроения)	иная зона с действием особых финансовых или нефинансовых механизмов поддержки инвестиционной и инновационной деятельности	организация и осуществление межмуниципальных инвестиционных проектов, а также инвестиционных проектов, направленных на развитие социальной и инженерной инфраструктуры муниципальных образований	планируемый к размещению	общая площадь территории зоны (кластера), га	5	городской округ Большой Камень, г. Большой Камень	-	расчетный срок
63.	12.63	Промышленный парк «Большой Камень»	иная зона с действием особых	организация и осуществление	планируемый к размещению	общая площадь территории	172	городской округ Большой Камень, г. Большой	-	расчетный срок

1	2	3	4	5	6	7	8	9	10	11
			финансовых или нефинансовых механизмов поддержки инвестиционной и инновационной деятельности	межмуниципальных инвестиционных проектов, а также инвестиционных проектов, направленных на развитие социальной и инженерной инфраструктуры муниципальных образований	ю	зоны (кластера), га		Камень (ТОСЭР «Большой Камень», земельный участок с кадастровым номером 25:36:000000:1919, в перспективе 25:36:000000:1918 и 25:36:000000:1917)		
64.	12.64	Земельный участок гринфилд	иная зона с действием особых финансовых или нефинансовых механизмов поддержки инвестиционной и инновационной деятельности	организация и осуществление межмуниципальных инвестиционных проектов, а также инвестиционных проектов, направленных на развитие социальной и инженерной инфраструктуры муниципальных образований	планируемый к размещению	общая площадь территории зоны (кластера), га	1,5	городской округ Большой Камень, г. Большой Камень, земельный участок с кадастровым номером 25:36:010206:283	-	расчетный срок
65.	12.65	Территория, предназначенная для реализации инвестиционных проектов	иная зона с действием особых финансовых или	организация и осуществление межмуниципальных	планируемый к размещению	общая площадь территории зоны (кластера),	1	городской округ Большой Камень, г. Большой Камень, земельный	-	расчетный срок



1	2	3	4	5	6	7	8	9	10	11
			нефинансовых механизмов поддержки инвестиционной и инновационной деятельности	инвестиционных проектов, а также инвестиционных проектов, направленных на развитие социальной и инженерной инфраструктуры муниципальных образований		га		участок с кадастровым номером 25:36:010206:284		
66.	12.66	Территория, предназначенная для реализации инвестиционных проектов	иная зона с действием особых финансовых или нефинансовых механизмов поддержки инвестиционной и инновационной деятельности	организация и осуществление межмуниципальных инвестиционных проектов, а также инвестиционных проектов, направленных на развитие социальной и инженерной инфраструктуры муниципальных образований	планируемый к размещению	общая площадь территории зоны (кластера), га	1,2	городской округ Большой Камень, г. Большой Камень, земельный участок с кадастровым номером 25:36:010206:285	-	расчетный срок
67.	12.67	Земельный участок для жилищного строительства (для среднеэтажной жилой	иная зона с действием особых финансовых или нефинансовых механизмов	организация и осуществление межмуниципальных инвестиционных проектов,	планируемый к размещению	общая площадь территории зоны (кластера), га	0,22	городской округ ЗАТО Фокино, г. Фокино, земельный участок с кадастровым номером	-	расчетный срок

1	2	3	4	5	6	7	8	9	10	11
		застройки)	поддержки инвестиционной и инновационной деятельности	а также инвестиционных проектов, направленных на развитие социальной и инженерной инфраструктуры муниципальных образований				25:35:050201:8831		
68.	12.68	Земельный участок для жилищного строительства (для среднеэтажной жилой застройки)	иная зона с действием особых финансовых или нефинансовых механизмов поддержки инвестиционной и инновационной деятельности	организация и осуществление межмуниципальных инвестиционных проектов, а также инвестиционных проектов, направленных на развитие социальной и инженерной инфраструктуры муниципальных образований	планируемый к размещению	общая площадь территории зоны (кластера), га	0,19	городской округ ЗАТО Фокино, г. Фокино, земельный участок с кадастровым номером 25:35:050201:8832	-	расчетный срок
69.	12.69	Земельный участок для жилищного строительства (для строительства многоквартирного жилого дома)	иная зона с действием особых финансовых или нефинансовых механизмов поддержки инвестиционно	организация и осуществление межмуниципальных инвестиционных проектов, а также инвестиционн	планируемый к размещению	общая площадь территории зоны (кластера), га	0,55	городской округ ЗАТО Фокино, г. Фокино, земельный участок с кадастровым номером 25:35:050301:3075	-	расчетный срок

1	2	3	4	5	6	7	8	9	10	11
			й и инновационной деятельности	ых проектов, направленных на развитие социальной и инженерной инфраструктуры муниципальных образований						
70.	12.70	Земельный участок для жилищного строительства (для строительства многоквартирного жилого дома средней этажности)	иная зона с действием особых финансовых или нефинансовых механизмов поддержки инвестиционной и инновационной деятельности	организация и осуществление межмуниципальных инвестиционных проектов, а также инвестиционных проектов, направленных на развитие социальной и инженерной инфраструктуры муниципальных образований	планируемый к размещению	общая площадь территории зоны (кластера), га	0,4	городской округ ЗАТО Фокино, г. Фокино, земельный участок с кадастровым номером 25:35:050301:3076	-	расчетный срок
71.	12.71	Земельный участок для жилищного строительства	иная зона с действием особых финансовых или нефинансовых механизмов поддержки инвестиционной и инновационной	организация и осуществление межмуниципальных инвестиционных проектов, а также инвестиционных проектов, направленных	планируемый к размещению	общая площадь территории зоны (кластера), га	0,4	городской округ ЗАТО Фокино, г. Фокино, земельный участок с кадастровым номером 25:35:050301:3077	-	расчетный срок

1	2	3	4	5	6	7	8	9	10	11
			деятельности	на развитие социальной и инженерной инфраструктуры муниципальных образований						
72.	12.72	Земельный участок для жилищного строительства (для многоквартирного жилого дома)	иная зона с действием особых финансовых или нефинансовых механизмов поддержки инвестиционной и инновационной деятельности	организация и осуществление межмуниципальных инвестиционных проектов, а также инвестиционных проектов, направленных на развитие социальной и инженерной инфраструктуры муниципальных образований	планируемый к размещению	общая площадь территории зоны (кластера), га	0,4	городской округ ЗАТО Фокино, г. Фокино, земельный участок с кадастровым номером 25:35:050301:3078	-	расчетный срок
73.	12.73	Земельный участок для жилищного строительства	иная зона с действием особых финансовых или нефинансовых механизмов поддержки инвестиционной и инновационной деятельности	организация и осуществление межмуниципальных инвестиционных проектов, а также инвестиционных проектов, направленных на развитие социальной и	планируемый к размещению	общая площадь территории зоны (кластера), га	12,49	городской округ ЗАТО Фокино, г. Фокино, земельный участок с кадастровым номером 25:35:050301:341	-	расчетный срок

1	2	3	4	5	6	7	8	9	10	11
				инженерной инфраструктуры муниципальных образований						
74.	12.74	Земельный участок для жилищного строительства	иная зона с действием особых финансовых или нефинансовых механизмов поддержки инвестиционной и инновационной деятельности	организация и осуществление межмуниципальных инвестиционных проектов, а также инвестиционных проектов, направленных на развитие социальной и инженерной инфраструктуры муниципальных образований	планируемый к размещению	общая площадь территории зоны (кластера), га	12,89	городской округ ЗАТО Фокино, г. Фокино, земельный участок с кадастровым номером 25:35:050301:343	-	расчетный срок
75.	12.75	Земельный участок для жилищного строительства (для многоэтажной жилой застройки)	иная зона с действием особых финансовых или нефинансовых механизмов поддержки инвестиционной и инновационной деятельности	организация и осуществление межмуниципальных инвестиционных проектов, а также инвестиционных проектов, направленных на развитие социальной и инженерной инфраструктуры	планируемый к размещению	общая площадь территории зоны (кластера), га	0,46	городской округ ЗАТО Фокино, г. Фокино, земельный участок с кадастровым номером 25:35:050301:3475	-	расчетный срок

1	2	3	4	5	6	7	8	9	10	11
				ры муниципальн ых образований						
76.	12.76	Земельный участок для жилищного строительства (для малоэтажной многоквартирной жилой застройки)	иная зона с действием особых финансовых или нефинансовых механизмов поддержки инвестиционной и инновационной деятельности	организация и осуществление межмуниципальных инвестиционных проектов, а также инвестиционных проектов, направленных на развитие социальной и инженерной инфраструктуры муниципальных образований	планируемый к размещению	общая площадь территории зоны (кластера), га	0,33	городской округ ЗАТО Фокино, г. Фокино, земельный участок с кадастровым номером 25:35:050301:3477	-	расчетный срок
77.	12.77	Земельный участок для жилищного строительства (для строительства многоквартирного жилого дома средней этажности)	иная зона с действием особых финансовых или нефинансовых механизмов поддержки инвестиционной и инновационной деятельности	организация и осуществление межмуниципальных инвестиционных проектов, а также инвестиционных проектов, направленных на развитие социальной и инженерной инфраструктуры муниципальных образований	планируемый к размещению	общая площадь территории зоны (кластера), га	0,68	городской округ ЗАТО Фокино, г. Фокино, земельный участок с кадастровым номером 25:35:050301:357	-	расчетный срок

1	2	3	4	5	6	7	8	9	10	11
				ых образований						
78.	12.78	Территория, предназначенная для реализации инвестиционных проектов (Реконструкция объекта: Нежилое здание детского сада, расположенное по адресу: п. Путятин, ул. Центральная, д. 40)	иная зона с действием особых финансовых или нефинансовых механизмов поддержки инвестиционной и инновационной деятельности	организация и осуществление межмуниципальных инвестиционных проектов, а также инвестиционных проектов, направленных на развитие социальной и инженерной инфраструктуры муниципальных образований	планируемый к размещению	общая площадь территории зоны (кластера), га	0,4	городской округ ЗАТО Фокино, г. Фокино, земельный участок с кадастровым номером 25:35:090101:25	-	расчетный срок
79.	12.79	Земельный участок для промышленного предприятия не выше IV класса опасности (площадка состоит из 3 земельных участков)	иная зона с действием особых финансовых или нефинансовых механизмов поддержки инвестиционной и инновационной деятельности	организация и осуществление межмуниципальных инвестиционных проектов, а также инвестиционных проектов, направленных на развитие социальной и инженерной инфраструктуры муниципальных образований	планируемый к размещению	общая площадь территории зоны (кластера), га	0,71	городской округ Спасск-Дальний, г. Спасск-Дальний (адрес ориентира: г. Спасск-Дальний, ул. Краснознаменная, дом 50/1, земельные участки с кадастровыми номерами: 25:32:020401:43, 25:32:020401:44, 25:32:020401:45)	-	расчетный срок

1	2	3	4	5	6	7	8	9	10	11
80.	12.80	Земельный участок для промышленного предприятия IV, V класса опасности (состоит из 21 земельного участка)	иная зона с действом особых финансовых или нефинансовых механизмов поддержки инвестиционной и инновационной деятельности	организация и осуществление межмуниципальных инвестиционных проектов, а также инвестиционных проектов, направленных на развитие социальной и инженерной инфраструктуры муниципальных образований	планируемый к размещению	общая площадь территории зоны (кластера), га	19	городской округ Спасск-Дальний, г. Спасск-Дальний (в 57 м по направлению на север от здания, расположенного по адресу г. Спасск-Дальний, ул. Краснознаменная, 98)	-	расчетный срок
81.	12.81	Земельный участок для промышленного предприятия не выше III класса опасности	иная зона с действом особых финансовых или нефинансовых механизмов поддержки инвестиционной и инновационной деятельности	организация и осуществление межмуниципальных инвестиционных проектов, а также инвестиционных проектов, направленных на развитие социальной и инженерной инфраструктуры муниципальных образований	планируемый к размещению	общая площадь территории зоны (кластера), га	16	городской округ Спасск-Дальний, г. Спасск-Дальний (в 942 м на север относительно ориентира, почтовый адрес ориентира: г. Спасск-Дальний, ул. Цементная, 2, земельный участок с кадастровым номером 25:32:010601:292)	-	расчетный срок
82.	12.82	Земельный участок для	иная зона с действом	организация и осуществление	планируемый к	общая площадь	25	городской округ Спасск-Дальний,	-	расчетный срок



1	2	3	4	5	6	7	8	9	10	11
		промышленного предприятия (для производственной базы)	особых финансовых или нефинансовых механизмов поддержки инвестиционной и инновационной деятельности	е межмуниципальных инвестиционных проектов, а также инвестиционных проектов, направленных на развитие социальной и инженерной инфраструктуры муниципальных образований	размещению	территории зоны (кластера), га		г. Спасск-Дальний (относительно ориентира здания главного производственного корпуса завода № 2, расположенного на земельном участке с кадастровым номером 25:32:010601:307)		
83.	12.83	Земельный участок для промышленного предприятия (для эксплуатации здания склада)	иная зона с действием особых финансовых или нефинансовых механизмов поддержки инвестиционной и инновационной деятельности	организация и осуществление межмуниципальных инвестиционных проектов, а также инвестиционных проектов, направленных на развитие социальной и инженерной инфраструктуры муниципальных образований	планируемый к размещению	общая площадь территории зоны (кластера), га	0,14	городской округ Спасск-Дальний, г. Спасск-Дальний (относительно ориентира здания, расположенного по адресу: г. Спасск-Дальний, ул. Советская, 286/11, земельный участок с кадастровым номером 25:32:010601:129)	-	расчетный срок
84.	12.84	Земельный участок для промышленного предприятия (для	иная зона с действием особых финансовых	организация и осуществление межмуниципальных	планируемый к размещению	общая площадь территории зоны	0,31	городской округ Спасск-Дальний, г. Спасск-Дальний (относительно	-	расчетный срок

1	2	3	4	5	6	7	8	9	10	11
		производственной базы)	или нефинансовых механизмов поддержки инвестиционной и инновационной деятельности	льных инвестиционных проектов, а также инвестиционных проектов, направленных на развитие социальной и инженерной инфраструктуры муниципальных образований		(кластера), га		ориентира, расположенного в границах участка, ориентир – здание столовой, почтовый адрес: г. Спасск-Дальний, ул. Советская, 286/10)		
85.	12.85	Земельный участок для промышленного предприятия (для производственной базы)	иная зона с действием особых финансовых или нефинансовых механизмов поддержки инвестиционной и инновационной деятельности	организация и осуществление межмуниципальных инвестиционных проектов, а также инвестиционных проектов, направленных на развитие социальной и инженерной инфраструктуры муниципальных образований	планируемый к размещению	общая площадь территории зоны (кластера), га	0,99	городской округ Спасск-Дальний, г. Спасск-Дальний (относительно ориентира, расположенного по адресу: г. Спасск-Дальний, ул. 3-я Загородная, д. 21, в 150 м на юго-запад)	-	расчетный срок
86.	12.86	Земельный участок для промышленного предприятия (для производственной базы)	иная зона с действием особых финансовых или нефинансовых	организация и осуществление межмуниципальных инвестиционн	планируемый к размещению	общая площадь территории зоны (кластера), га	4,49	городской округ Спасск-Дальний, г. Спасск-Дальний (участок находится в 510 м от ориентира по	-	расчетный срок

1	2	3	4	5	6	7	8	9	10	11
			механизмов поддержки инвестиционной и инновационной деятельности	ых проектов, а также инвестиционных проектов, направленных на развитие социальной и инженерной инфраструктуры муниципальных образований				направлению на юго-запад от земельного участка с кадастровым номером 25:32:010601:287)		
87.	12.87	Земельный участок для создания промышленных предприятий; складов; административных зданий; научно-производственных учреждений и др.	иная зона с действием особых финансовых или нефинансовых механизмов поддержки инвестиционной и инновационной деятельности	организация и осуществление межмуниципальных инвестиционных проектов, а также инвестиционных проектов, направленных на развитие социальной и инженерной инфраструктуры муниципальных образований	планируемый к размещению	общая площадь территории зоны (кластера), га	17,89	городской округ Спасск-Дальний, г. Спасск-Дальний, кадастровый квартал 25:32:010101	-	расчетный срок
88.	12.88	Территория, предназначенная для реализации инвестиционных проектов	иная зона с действием особых финансовых или нефинансовых механизмов поддержки	организация и осуществление межмуниципальных инвестиционных проектов, а также	планируемый к размещению	общая площадь территории зоны (кластера), га	43	городской округ Спасск-Дальний, г. Спасск-Дальний, кадастровый квартал 25:32:020103	-	расчетный срок

1	2	3	4	5	6	7	8	9	10	11
			инвестиционно й и инновационной деятельности	инвестиционн ых проектов, направленных на развитие социальной и инженерной инфраструкту ры муниципальн ых образований						
89.	12.89	Земельный участок для создания промышленных предприятий; складов; административн ых зданий; научно- производственны х учреждений и др.	иная зона с действием особых финансовых или нефинансовых механизмов поддержки инвестиционно й и инновационной деятельности	организация и осуществлени е межмуниципа льных инвестиционн ых проектов, а также инвестиционн ых проектов, направленных на развитие социальной и инженерной инфраструкту ры муниципальн ых образований	планируем ый к размещени ю	общая площадь территории зоны (кластера), га	15	городской округ Спасск-Дальний, г. Спасск- Дальний, кадастровый квартал 25:32:020401	-	расчетный срок
90.	12.90	Земельный участок для размещения промышленного предприятия не выше IV класса опасности	иная зона с действием особых финансовых или нефинансовых механизмов поддержки инвестиционно й и	организация и осуществлени е межму муниципа льных инвестиционн ых проектов, а также инвестиционн ых проектов,	планируем ый к размещени ю	общая площадь территории зоны (кластера), га	29	городской округ Спасск-Дальний, г. Спасск- Дальний, земельный участок с кадастровым номером 25:32:020602:35	-	расчетный срок

1	2	3	4	5	6	7	8	9	10	11
			инновационной деятельности	направленных на развитие социальной и инженерной инфраструктуры муниципальных образований						
91.	12.91	Земельный участок для жилищного строительства (для иных видов жилой застройки)	иная зона с действием особых финансовых или нефинансовых механизмов поддержки инвестиционной и инновационной деятельности	организация и осуществление межмуниципальных инвестиционных проектов, а также инвестиционных проектов, направленных на развитие социальной и инженерной инфраструктуры муниципальных образований	планируемый к размещению	общая площадь территории зоны (кластера), га	50,86	городской округ Спасск-Дальний, г. Спасск-Дальний, земельный участок с кадастровым номером 25:32:020701:289	-	расчетный срок
92.	12.92	Земельный участок для промышленного предприятия I-IV класса опасности	иная зона с действием особых финансовых или нефинансовых механизмов поддержки инвестиционной и инновационной деятельности	организация и осуществление межмуниципальных инвестиционных проектов, а также инвестиционных проектов, направленных на развитие	планируемый к размещению	общая площадь территории зоны (кластера), га	17	городской округ Спасск-Дальний, г. Спасск-Дальний, земельный участок с кадастровым номером 25:32:021001:21	-	расчетный срок

1	2	3	4	5	6	7	8	9	10	11
				социальной и инженерной инфраструктуры муниципальных образований						
93.	12.93	Земельный участок для создания промышленных предприятий; складов; административных, офисных объектов; объектов торговли и инженерно-технического обеспечения	иная зона с действием особых финансовых или нефинансовых механизмов поддержки инвестиционной и инновационной деятельности	организация и осуществление межмуниципальных инвестиционных проектов, а также инвестиционных проектов, направленных на развитие социальной и инженерной инфраструктуры муниципальных образований	планируемый к размещению	общая площадь территории зоны (кластера), га	19,74	городской округ Спасск-Дальний, г. Спасск-Дальний, земельный участок с кадастровым номером 25:35:050301:341	-	расчетный срок
94.	12.94	Земельный участок для создания промышленного предприятия	иная зона с действием особых финансовых или нефинансовых механизмов поддержки инвестиционной и инновационной деятельности	организация и осуществление межмуниципальных инвестиционных проектов, а также инвестиционных проектов, направленных на развитие социальной и инженерной	планируемый к размещению	общая площадь территории зоны (кластера), га	29	городской округ Спасск-Дальний, г. Спасск-Дальний, земельный участок с кадастровым номером 25:35:050301:357	-	расчетный срок

1	2	3	4	5	6	7	8	9	10	11
				инфраструктуры муниципальных образований						
95.	12.95	Территория, предназначенная для реализации инвестиционных проектов (Туристско-рекреационный экологический кластер «Земля леопарда»)	иная зона с действием особых финансовых или нефинансовых механизмов поддержки инвестиционной и инновационной деятельности	организация и осуществление межмуниципальных инвестиционных проектов, а также инвестиционных проектов, направленных на развитие социальной и инженерной инфраструктуры муниципальных образований	планируемый к размещению	общая площадь территории зоны (кластера), га	89	Государственный природный заказник федерального значения «Леопардовый», прилегающая территория Хасанского, Надеждинского муниципальных районов, Уссурийского и Владивостокского городских округов	-	расчетный срок
96.	12.96	Инвестиционная площадка промышленно-производственного типа № 1	иная зона с действием особых финансовых или нефинансовых механизмов поддержки инвестиционной и инновационной деятельности	организация и осуществление межмуниципальных инвестиционных проектов, а также инвестиционных проектов, направленных на развитие социальной и инженерной инфраструктуры	планируемый к размещению	общая площадь территории зоны (кластера), га	0,5	Дальнегорский городской округ, г. Дальнегорск	-	расчетный срок

1	2	3	4	5	6	7	8	9	10	11
				муниципальных образований						
97.	12.97	Территория, предназначенная для реализации инвестиционных проектов (предприятие по углубленной переработке минерального сырья)	иная зона с действием особых финансовых или нефинансовых механизмов поддержки инвестиционной и инновационной деятельности	организация и осуществление межмуниципальных инвестиционных проектов, а также инвестиционных проектов, направленных на развитие социальной и инженерной инфраструктуры муниципальных образований	планируемый к размещению	общая площадь территории зоны (кластера), га	2,5	Дальнегорский городской округ, г. Дальнегорск	-	расчетный срок
98.	12.98	Объект реконструкции: здание, расположенное по адресу: г. Дальнегорск, дер. Мономахово, ул. Школьная, д. 17	иная зона с действием особых финансовых или нефинансовых механизмов поддержки инвестиционной и инновационной деятельности	организация и осуществление межмуниципальных инвестиционных проектов, а также инвестиционных проектов, направленных на развитие социальной и инженерной инфраструктуры муниципальных образований	планируемый к размещению	общая площадь территории зоны (кластера), га	2	Дальнегорский городской округ, г. Дальнегорск, земельный участок с кадастровым номером 25:03:010107:70	-	расчетный срок



1	2	3	4	5	6	7	8	9	10	11
				образований						
99.	12.99	Инвестиционная площадка промышленно-производственного типа № 2	иная зона с действием особых финансовых или нефинансовых механизмов поддержки инвестиционной и инновационной деятельности	организация и осуществление межмуниципальных инвестиционных проектов, а также инвестиционных проектов, направленных на развитие социальной и инженерной инфраструктуры муниципальных образований	планируемый к размещению	общая площадь территории зоны (кластера), га	0,5	Дальнегорский городской округ, г. Дальнегорск, земельный участок с кадастровым номером 25:03:010306:508	-	расчетный срок
100.	12.100	Инвестиционная площадка промышленно-производственного типа № 3	иная зона с действием особых финансовых или нефинансовых механизмов поддержки инвестиционной и инновационной деятельности	организация и осуществление межмуниципальных инвестиционных проектов, а также инвестиционных проектов, направленных на развитие социальной и инженерной инфраструктуры муниципальных образований	планируемый к размещению	общая площадь территории зоны (кластера), га	0,5	Дальнегорский городской округ, г. Дальнегорск, земельный участок с кадастровым номером 25:03:010306:509	-	расчетный срок
101.	12.101	Земельный	иная зона с	организация и	планируем	общая	0,2	Дальнегорский	-	расчетный

1	2	3	4	5	6	7	8	9	10	11
		участок промышленно-производственного типа	действием особых финансовых или нефинансовых механизмов поддержки инвестиционной и инновационной деятельности	осуществление межмуниципальных инвестиционных проектов, а также инвестиционных проектов, направленных на развитие социальной и инженерной инфраструктуры муниципальных образований	ый к размещению	площадь территории зоны (кластера), га		городской округ, г. Дальнегорск, земельный участок с кадастровым номером 25:11:000000:2734		срок
102.	12.102	Инвестиционная площадка промышленно-производственного типа	иная зона с действием особых финансовых или нефинансовых механизмов поддержки инвестиционной и инновационной деятельности	организация и осуществление межмуниципальных инвестиционных проектов, а также инвестиционных проектов, направленных на развитие социальной и инженерной инфраструктуры муниципальных образований	планируемый к размещению	общая площадь территории зоны (кластера), га	0,5	Дальнегорский городской округ, г. Дальнегорск, земельный участок с кадастровым номером 25:16:280101:200	-	расчетный срок
103.	12.103	Земельный участок промышленно-	иная зона с действием особых	организация и осуществление	планируемый к размещению	общая площадь территории	0,5	Дальнегорский городской округ, г. Дальнегорск,	-	расчетный срок

1	2	3	4	5	6	7	8	9	10	11
		производственно го типа	финансовых или нефинансовых механизмов поддержки инвестиционно й и инновационной деятельности	межмуниципа льных инвестиционн ых проектов, а также инвестиционн ых проектов, направленных на развитие социальной и инженерной инфраструкту ры муниципальн ых образований	ю	зоны (кластера), га		земельный участок с кадастровым номером 25:28:010002:23		
104.	12.104	Инвестиционная площадка промышленно- производственно го типа	иная зона с действием особых финансовых или нефинансовых механизмов поддержки инвестиционно й и инновационной деятельности	организация и осуществлени е межмуниципа льных инвестиционн ых проектов, а также инвестиционн ых проектов, направленных на развитие социальной и инженерной инфраструкту ры муниципальн ых образований	планируем ый к размещени ю	общая площадь территории зоны (кластера), га	0,5	Дальнегорский городской округ, г. Дальнегорск, земельный участок с кадастровым номером 25:28:010007:1535	-	расчетный срок
105.	12.105	Территория, предназначенная для реализации инвестиционных проектов	иная зона с действием особых финансовых или	организация и осуществлени е межмуниципа льных	планируем ый к размещени ю	общая площадь территории зоны (кластера),	0,21	Дальнегорский городской округ, г. Дальнегорск, земельный участок с	-	расчетный срок

1	2	3	4	5	6	7	8	9	10	11
		(Объект реконструкции: здание, расположенное по адресу: г. Дальнегорск, ул. Коржевская, д. 72)	нефинансовых механизмов поддержки инвестиционной и инновационной деятельности	инвестиционных проектов, а также инвестиционных проектов, направленных на развитие социальной и инженерной инфраструктуры муниципальных образований		га		кадастровым номером 25:33:180123:102		
106.	12.106	Территория, предназначенная для реализации инвестиционных проектов (размещение объектов общественно-делового значения)	иная зона с действием особых финансовых или нефинансовых механизмов поддержки инвестиционной и инновационной деятельности	организация и осуществление межмуниципальных инвестиционных проектов, а также инвестиционных проектов, направленных на развитие социальной и инженерной инфраструктуры муниципальных образований	планируемый к размещению	общая площадь территории зоны (кластера), га	9,38	Дальнереченский городской округ, г. Дальнереченск	-	расчетный срок
107.	12.107	Земельный участок для промышленного предприятия не выше IV класса опасности	иная зона с действием особых финансовых или нефинансовых механизмов	организация и осуществление межмуниципальных инвестиционных проектов,	планируемый к размещению	общая площадь территории зоны (кластера), га	0,25	Дальнереченский городской округ, г. Дальнереченск (участок находится примерно в 20 м от ориентира по	-	расчетный срок

1	2	3	4	5	6	7	8	9	10	11
			поддержки инвестиционной и инновационной деятельности	а также инвестиционных проектов, направленных на развитие социальной и инженерной инфраструктуры муниципальных образований				направлению на юго-восток. Почтовый адрес ориентира: Приморский край, г. Дальнереченск, пер. Прямой, 27)		
108.	12.108	Земельный участок для промышленного предприятия не выше IV класса опасности	иная зона с действием особых финансовых или нефинансовых механизмов поддержки инвестиционной и инновационной деятельности	организация и осуществление межмуниципальных инвестиционных проектов, а также инвестиционных проектов, направленных на развитие социальной и инженерной инфраструктуры муниципальных образований	планируемый к размещению	общая площадь территории зоны (кластера), га	0,3	Дальнереченский городской округ, г. Дальнереченск (участок находится примерно в 59 м от ориентира по направлению на северо-восток. Почтовый адрес ориентира: Приморский край, г. Дальнереченск, ул. Энгельса, д. 23)	-	расчетный срок
109.	12.109	Земельный участок для промышленного предприятия не выше IV класса опасности	иная зона с действием особых финансовых или нефинансовых механизмов поддержки инвестиционно	организация и осуществление межмуниципальных инвестиционных проектов, а также инвестиционн	планируемый к размещению	общая площадь территории зоны (кластера), га	0,58	Дальнереченский городской округ, г. Дальнереченск (участок находится примерно в 80 м от ориентира по направлению на юго-запад.	-	расчетный срок

1	2	3	4	5	6	7	8	9	10	11
			й и инновационной деятельности	ых проектов, направленных на развитие социальной и инженерной инфраструктуры муниципальных образований				Почтовый адрес ориентира: Приморский край, г. Дальнереченск, ул. Промышленная, д. 10-д)		
110.	12.110	Участок для размещения инфраструктуры для объектов водного транспорта	иная зона с действием особых финансовых или нефинансовых механизмов поддержки инвестиционной и инновационной деятельности	организация и осуществление межмуниципальных инвестиционных проектов, а также инвестиционных проектов, направленных на развитие социальной и инженерной инфраструктуры муниципальных образований	планируемый к размещению	общая площадь территории зоны (кластера), га	0,2	Дальнереченский городской округ, г. Дальнереченск, земельный участок с кадастровым номером 25:29:010111:154	-	расчетный срок
111.	12.111	Земельный участок для жилищного строительства	иная зона с действием особых финансовых или нефинансовых механизмов поддержки инвестиционной и инновационной	организация и осуществление межмуниципальных инвестиционных проектов, а также инвестиционных проектов, направленных	планируемый к размещению	общая площадь территории зоны (кластера), га	2,17	Дальнереченский городской округ, г. Дальнереченск, земельный участок с кадастровым номером 25:29:010201:1105	-	расчетный срок

1	2	3	4	5	6	7	8	9	10	11
			деятельности	на развитие социальной и инженерной инфраструктуры муниципальных образований						
112.	12.112	Земельный участок рекреационного назначения	иная зона с действием особых финансовых или нефинансовых механизмов поддержки инвестиционной и инновационной деятельности	организация и осуществление межмуниципальных инвестиционных проектов, а также инвестиционных проектов, направленных на развитие социальной и инженерной инфраструктуры муниципальных образований	планируемый к размещению	общая площадь территории зоны (кластера), га	0,76	Дальнереченский городской округ, г. Дальнереченск, земельный участок с кадастровым номером 25:29:010201:628	-	расчетный срок
113.	12.113	Участок для строительство овощеконсервного завода, создание совместного производства по переработки овощей	иная зона с действием особых финансовых или нефинансовых механизмов поддержки инвестиционной и инновационной деятельности	организация и осуществление межмуниципальных инвестиционных проектов, а также инвестиционных проектов, направленных на развитие социальной и	планируемый к размещению	общая площадь территории зоны (кластера), га	0,79	Дальнереченский муниципальный район, Веденкинское сельское поселение, с. Веденка, земельный участок с кадастровым номером 25:02:000000:51	-	расчетный срок

1	2	3	4	5	6	7	8	9	10	11
				инженерной инфраструктуры муниципальных образований						
114.	12.114	Земельный участок для восстановления пчелосовхоза (приемного пункта меда), создание совместного производства и переработки меда	иная зона с действием особых финансовых или нефинансовых механизмов поддержки инвестиционной и инновационной деятельности	организация и осуществление межмуниципальных инвестиционных проектов, а также инвестиционных проектов, направленных на развитие социальной и инженерной инфраструктуры муниципальных образований	планируемый к размещению	общая площадь территории зоны (кластера), га	7	Дальнереченский муниципальный район, Веденкинское сельское поселение, с. Междуречье	-	расчетный срок
115.	12.115	Земельный участок для восстановления молочно-товарной фермы, создание совместного производства по выращиванию крупнорогатого скота на откорм	иная зона с действием особых финансовых или нефинансовых механизмов поддержки инвестиционной и инновационной деятельности	организация и осуществление межмуниципальных инвестиционных проектов, а также инвестиционных проектов, направленных на развитие социальной и инженерной инфраструктуры	планируемый к размещению	общая площадь территории зоны (кластера), га	20,5	Дальнереченский муниципальный район, Веденкинское сельское поселение, с. Новотроицкое, земельный участок с кадастровым номером 25:02:020201:5	-	расчетный срок



1	2	3	4	5	6	7	8	9	10	11
				ры муниципальн ых образований						
116.	12.116	Земельный участок для восстановления молочно-товарной фермы, создание совместного производства по выращиванию крупнорогатого скота на откорм	иная зона с действием особых финансовых или нефинансовых механизмов поддержки инвестиционной и инновационной деятельности	организация и осуществление межмуниципальных инвестиционных проектов, а также инвестиционных проектов, направленных на развитие социальной и инженерной инфраструктуры муниципальных образований	планируемый к размещению	общая площадь территории зоны (кластера), га	14,4	Дальнереченский муниципальный район, Веденкинское сельское поселение, с. Новотроицкое, земельный участок с кадастровым номером 25:02:020201:6	-	расчетный срок
117.	12.117	Участок для создания сельскохозяйственного предприятия	иная зона с действием особых финансовых или нефинансовых механизмов поддержки инвестиционной и инновационной деятельности	организация и осуществление межмуниципальных инвестиционных проектов, а также инвестиционных проектов, направленных на развитие социальной и инженерной инфраструктуры муниципальных образований	планируемый к размещению	общая площадь территории зоны (кластера), га	20,25	Дальнереченский муниципальный район, Веденкинское сельское поселение, с. Новотроицкое, земельный участок с кадастровым номером 25:06:130202:72	-	расчетный срок

1	2	3	4	5	6	7	8	9	10	11
				ых образований						
118.	12.118	Земельный участок для размещения пчелосовхоза или временного приемного пункта меда	иная зона с действием особых финансовых или нефинансовых механизмов поддержки инвестиционной и инновационной деятельности	организация и осуществление межмуниципальных инвестиционных проектов, а также инвестиционных проектов, направленных на развитие социальной и инженерной инфраструктуры муниципальных образований	планируемый к размещению	общая площадь территории зоны (кластера), га	5	Дальнереченский муниципальный район, Веденкинское сельское поселение, с. Ударное	-	расчетный срок
119.	12.119	Земельный участок под разведение коневодства, овцеводство создание совместного производства по выращиванию скота на откорм	иная зона с действием особых финансовых или нефинансовых механизмов поддержки инвестиционной и инновационной деятельности	организация и осуществление межмуниципальных инвестиционных проектов, а также инвестиционных проектов, направленных на развитие социальной и инженерной инфраструктуры муниципальных образований	планируемый к размещению	общая площадь территории зоны (кластера), га	1995,7	Дальнереченский муниципальный район, Рождественское сельское поселение, пос. Филино, земельный участок с кадастровым номером 25:02:010708:1	-	расчетный срок

1	2	3	4	5	6	7	8	9	10	11
120.	12.120	Земельный участок для восстановления молочно-товарной фермы, создание совместного производства по выращиванию крупнорогатого скота на откорм	иная зона с действием особых финансовых или нефинансовых механизмов поддержки инвестиционной и инновационной деятельности	организация и осуществление межмуниципальных инвестиционных проектов, а также инвестиционных проектов, направленных на развитие социальной и инженерной инфраструктуры муниципальных образований	планируемый к размещению	общая площадь территории зоны (кластера), га	17	Дальнереченский муниципальный район, Рождественское сельское поселение, с. Рождественка	-	расчетный срок
121.	12.121	Территория, предназначенная для реализации инвестиционных проектов	иная зона с действием особых финансовых или нефинансовых механизмов поддержки инвестиционной и инновационной деятельности	организация и осуществление межмуниципальных инвестиционных проектов, а также инвестиционных проектов, направленных на развитие социальной и инженерной инфраструктуры муниципальных образований	планируемый к размещению	общая площадь территории зоны (кластера), га	16,5	Дальнереченский муниципальный район, Рождественское сельское поселение, с. Рождественка	-	расчетный срок
122.	12.122	Земельный участок	иная зона с действием	организация и осуществление	планируемый к	общая площадь	11	Дальнереченский муниципальный	-	расчетный срок

1	2	3	4	5	6	7	8	9	10	11
		сельскохозяйственного типа	особых финансовых или нефинансовых механизмов поддержки инвестиционной и инновационной деятельности	е межуниципальных инвестиционных проектов, а также инвестиционных проектов, направленных на развитие социальной и инженерной инфраструктуры муниципальных образований	размещению	территории зоны (кластера), га		район, Сальское сельское поселение, с. Сухановка		
123.	12.123	Земельный участок для восстановления молочно-товарной фермы, создание совместного производства по выращиванию крупнорогатого скота на откорм	иная зона с действием особых финансовых или нефинансовых механизмов поддержки инвестиционной и инновационной деятельности	организация и осуществление межуниципальных инвестиционных проектов, а также инвестиционных проектов, направленных на развитие социальной и инженерной инфраструктуры муниципальных образований	планируемый к размещению	общая площадь территории зоны (кластера), га	11	Дальнереченский муниципальный район, Сальское сельское поселение, с. Сухановка	-	расчетный срок
124.	12.124	Земельный участок для использования в качестве	иная зона с действием финансовых	организация и осуществление межуниципальных	планируемый к размещению	общая площадь территории зоны	200,6	Кавалеровский муниципальный округ, вершина горы Вставная,	-	расчетный срок

1	2	3	4	5	6	7	8	9	10	11
		сельскохозяйственных угодий	или нефинансовых механизмов поддержки инвестиционной и инновационной деятельности	льных инвестиционных проектов, а также инвестиционных проектов, направленных на развитие социальной и инженерной инфраструктуры муниципальных образований		(кластера), га		земельный участок с кадастровым номером 25:04:000000:3895		
125.	12.125	Земельный участок для использования в качестве сельскохозяйственных угодий	иная зона с действием особых финансовых или нефинансовых механизмов поддержки инвестиционной и инновационной деятельности	организация и осуществление межмуниципальных инвестиционных проектов, а также инвестиционных проектов, направленных на развитие социальной и инженерной инфраструктуры муниципальных образований	планируемый к размещению	общая площадь территории зоны (кластера), га	1420,4	Кавалеровский муниципальный округ, вершина горы Зеркальная, земельный участок с кадастровым номером 25:04:000000:3894	-	расчетный срок
126.	12.126	Земельный участок сельскохозяйственного назначения	иная зона с действием особых финансовых или нефинансовых	организация и осуществление межмуниципальных инвестиционн	планируемый к размещению	общая площадь территории зоны (кластера), га	1630,4	Кавалеровский муниципальный округ, вершина горы Зеркальная, земельный участок с	-	расчетный срок

1	2	3	4	5	6	7	8	9	10	11
			механизмов поддержки инвестиционной и инновационной деятельности	ых проектов, а также инвестиционных проектов, направленных на развитие социальной и инженерной инфраструктуры муниципальных образований				кадастровым номером 25:04:000000:3898		
127.	12.127	Земельный участок сельскохозяйственного назначения	иная зона с действием особых финансовых или нефинансовых механизмов поддержки инвестиционной и инновационной деятельности	организация и осуществление межмуниципальных инвестиционных проектов, а также инвестиционных проектов, направленных на развитие социальной и инженерной инфраструктуры муниципальных образований	планируемый к размещению	общая площадь территории зоны (кластера), га	2971,9	Кавалеровский муниципальный округ, вершина горы Круглая, земельный участок с кадастровым номером 25:04:000000:3897	-	расчетный срок
128.	12.128	Территория, предназначенная для реализации инвестиционных проектов (размещение пилорамы)	иная зона с действием особых финансовых или нефинансовых механизмов поддержки	организация и осуществление межмуниципальных инвестиционных проектов, а также	планируемый к размещению	общая площадь территории зоны (кластера), га	1	Кавалеровский муниципальный округ, пгт Кавалерово	-	расчетный срок

1	2	3	4	5	6	7	8	9	10	11
			инвестиционно й и инновационной деятельности	инвестиционн ых проектов, направленных на развитие социальной и инженерной инфраструкту ры муниципальн ых образований						
129.	12.129	Земельный участок под общественную застройку	иная зона с действием особых финансовых или нефинансовых механизмов поддержки инвестиционно й и инновационной деятельности	организация и осуществлени е межмуниципа льных инвестиционн ых проектов, а также инвестиционн ых проектов, направленных на развитие социальной и инженерной инфраструкту ры муниципальн ых образований	планируем ый к размещени ю	общая площадь территории зоны (кластера), га	0,79	Кавалеровский муниципальный округ, пгт Хрустальный, земельный участок с кадастровым номером 25:04:030002:1	-	расчетный срок
130.	12.130	Земельный участок для промышленного предприятия I-IV класса опасности	иная зона с действием особых финансовых или нефинансовых механизмов поддержки инвестиционно й и	организация и осуществлени е межму муниципа льных инвестиционн ых проектов, а также инвестиционн ых проектов,	планируем ый к размещени ю	общая площадь территории зоны (кластера), га	0,09	Кавалеровский муниципальный округ, пгт Кавалерово (участок находится примерно 25 м от ориентира по направлению на юг. Почтовый	-	расчетный срок

1	2	3	4	5	6	7	8	9	10	11
			инновационной деятельности	направленных на развитие социальной и инженерной инфраструктуры муниципальных образований				адрес ориентира: Приморский край, Кавалеровский район, пгт Кавалерово, ул. Арсеньева, 166 В)		
131.	12.131	Земельный участок для промышленного предприятия I-IV класса опасности	иная зона с действием особых финансовых или нефинансовых механизмов поддержки инвестиционной и инновационной деятельности	организация и осуществление межмуниципальных инвестиционных проектов, а также инвестиционных проектов, направленных на развитие социальной и инженерной инфраструктуры муниципальных образований	планируемый к размещению	общая площадь территории зоны (кластера), га	0,03	Кавалеровский муниципальный округ, пгт Кавалерово (участок находится примерно 26 м от ориентира по направлению на юг. Почтовый адрес ориентира: Приморский край, Кавалеровский муниципальный округ, пгт Кавалерово, ул. Арсеньева, 166 В)	-	расчетный срок
132.	12.132	Земельный участок для промышленного предприятия I-IV класса опасности	иная зона с действием особых финансовых или нефинансовых механизмов поддержки инвестиционной и инновационной деятельности	организация и осуществление межмуниципальных инвестиционных проектов, а также инвестиционных проектов, направленных на развитие	планируемый к размещению	общая площадь территории зоны (кластера), га	0,17	Кавалеровский муниципальный округ, пгт Кавалерово, ул. Арсеньева, 160, земельный участок с кадастровым номером 25:04:040015:11	-	расчетный срок



1	2	3	4	5	6	7	8	9	10	11
				социальной и инженерной инфраструктуры муниципальных образований						
133.	12.133	Земельный участок для размещения объектов складского назначения	иная зона с действием особых финансовых или нефинансовых механизмов поддержки инвестиционной и инновационной деятельности	организация и осуществление межмуниципальных инвестиционных проектов, а также инвестиционных проектов, направленных на развитие социальной и инженерной инфраструктуры муниципальных образований	планируемый к размещению	общая площадь территории зоны (кластера), га	0,76	Кировский муниципальный район, Горноключевское городское поселение, кп Горные Ключи, земельный участок с кадастровым номером 25:05:030104:274	-	расчетный срок
134.	12.134	Участок для строительства мелкооптовой базы	иная зона с действием особых финансовых или нефинансовых механизмов поддержки инвестиционной и инновационной деятельности	организация и осуществление межмуниципальных инвестиционных проектов, а также инвестиционных проектов, направленных на развитие социальной и инженерной	планируемый к размещению	общая площадь территории зоны (кластера), га	0,06	Кировский муниципальный район, Горноключевское городское поселение, кп Горные Ключи, земельный участок с кадастровым номером 25:05:030101:1747	-	расчетный срок

1	2	3	4	5	6	7	8	9	10	11
				инфраструктуры муниципальных образований						
135.	12.135	Земельный участок для жилищного строительства	иная зона с действием особых финансовых или нефинансовых механизмов поддержки инвестиционной и инновационной деятельности	организация и осуществление межмуниципальных инвестиционных проектов, а также инвестиционных проектов, направленных на развитие социальной и инженерной инфраструктуры муниципальных образований	планируемый к размещению	общая площадь территории зоны (кластера), га	18	Кировский муниципальный район, Горноключевское городское поселение, кп Горные Ключи, земельный участок с кадастровым номером 25:05:030101:690	-	расчетный срок
136.	12.136	Участок для строительства общественно-делового центра	иная зона с действием особых финансовых или нефинансовых механизмов поддержки инвестиционной и инновационной деятельности	организация и осуществление межмуниципальных инвестиционных проектов, а также инвестиционных проектов, направленных на развитие социальной и инженерной инфраструктуры муниципальных образований	планируемый к размещению	общая площадь территории зоны (кластера), га	0,4	Кировский муниципальный район, Горноключевское городское поселение, кп Горные Ключи, земельный участок с кадастровым номером 25:05:030101:714	-	расчетный срок

1	2	3	4	5	6	7	8	9	10	11
				муниципальных образований						
137.	12.137	Участок под строительство автокемпинга с гостиницей и комплекса зоны отдыха	иная зона с действием особых финансовых или нефинансовых механизмов поддержки инвестиционной и инновационной деятельности	организация и осуществление межмуниципальных инвестиционных проектов, а также инвестиционных проектов, направленных на развитие социальной и инженерной инфраструктуры муниципальных образований	планируемый к размещению	общая площадь территории зоны (кластера), га	1,21	Кировский муниципальный район, Горноключевское городское поселение, кл Горные Ключи, земельный участок с кадастровым номером 25:05:030101:714	-	расчетный срок
138.	12.138	Участок для строительства административно-торгового-развлекательного комплекса	иная зона с действием особых финансовых или нефинансовых механизмов поддержки инвестиционной и инновационной деятельности	организация и осуществление межмуниципальных инвестиционных проектов, а также инвестиционных проектов, направленных на развитие социальной и инженерной инфраструктуры муниципальных образований	планируемый к размещению	общая площадь территории зоны (кластера), га	0,08	Кировский муниципальный район, Горноключевское городское поселение, кл Горные Ключи, земельный участок с кадастровым номером 25:05:030102:105	-	расчетный срок

1	2	3	4	5	6	7	8	9	10	11
				образований						
139.	12.139	Участок для инвестиционной деятельности	иная зона с действием особых финансовых или нефинансовых механизмов поддержки инвестиционной и инновационной деятельности	организация и осуществление межмуниципальных инвестиционных проектов, а также инвестиционных проектов, направленных на развитие социальной и инженерной инфраструктуры муниципальных образований	планируемый к размещению	общая площадь территории зоны (кластера), га	0,08	Кировский муниципальный район, Горноключевское городское поселение, примерно в 4 км на запад - юго-запад от кп Горные Ключи	-	расчетный срок
140.	12.140	Участок под строительство пункта технического обслуживания автомобилей	иная зона с действием особых финансовых или нефинансовых механизмов поддержки инвестиционной и инновационной деятельности	организация и осуществление межмуниципальных инвестиционных проектов, а также инвестиционных проектов, направленных на развитие социальной и инженерной инфраструктуры муниципальных образований	планируемый к размещению	общая площадь территории зоны (кластера), га	0,98	Кировский муниципальный район, Горноключевское городское поселение, с. Уссурка, земельный участок с кадастровым номером 25:05:040101:122	-	расчетный срок
141.	12.141	Участок для	иная зона с	организация и	планируем	общая	8,4	Кировский	-	расчетный

1	2	3	4	5	6	7	8	9	10	11
		общественно-деловых целей, строительство комплекса стендовой стрельбы	действием особых финансовых или нефинансовых механизмов поддержки инвестиционной и инновационной деятельности	осуществление межмуниципальных инвестиционных проектов, а также инвестиционных проектов, направленных на развитие социальной и инженерной инфраструктуры муниципальных образований	ый к размещению	площадь территории зоны (кластера), га		муниципальный район, Горноключевское городское поселение, с. Уссурка, земельный участок с кадастровым номером 25:05:040101:551		срок
142.	12.142	Земельный участок сельскохозяйственного назначения	иная зона с действием особых финансовых или нефинансовых механизмов поддержки инвестиционной и инновационной деятельности	организация и осуществление межмуниципальных инвестиционных проектов, а также инвестиционных проектов, направленных на развитие социальной и инженерной инфраструктуры муниципальных образований	планируемый к размещению	общая площадь территории зоны (кластера), га	0,33	Кировский муниципальный район, Кировское городское поселение, с. Еленовка, земельный участок с кадастровым номером 25:05:000000:6836	-	расчетный срок
143.	12.143	Земельный участок сельскохозяйстве	иная зона с действием особых	организация и осуществление	планируемый к размещению	общая площадь территории	381,6	Кировский муниципальный район,	-	расчетный срок

1	2	3	4	5	6	7	8	9	10	11
		ного назначения	финансовых или нефинансовых механизмов поддержки инвестиционной и инновационной деятельности	межмуниципальных инвестиционных проектов, а также инвестиционных проектов, направленных на развитие социальной и инженерной инфраструктуры муниципальных образований	ю	зоны (кластера), га		Крыловское сельское поселение, с. Большие Ключи, земельный участок с кадастровым номером 25:05:000000:7233		
144.	12.144	Земельный участок сельскохозяйственного назначения	иная зона с действием особых финансовых или нефинансовых механизмов поддержки инвестиционной и инновационной деятельности	организация и осуществление межмуниципальных инвестиционных проектов, а также инвестиционных проектов, направленных на развитие социальной и инженерной инфраструктуры муниципальных образований	планируемый к размещению	общая площадь территории зоны (кластера), га	151,47	Кировский муниципальный район, Крыловское сельское поселение, с. Большие Ключи, земельный участок с кадастровым номером 25:05:020302:71	-	расчетный срок
145.	12.145	Земельный участок сельскохозяйственного назначения	иная зона с действием особых финансовых или	организация и осуществление межмуниципальных	планируемый к размещению	общая площадь территории зоны (кластера),	46,29	Кировский муниципальный район, Крыловское сельское	-	расчетный срок

1	2	3	4	5	6	7	8	9	10	11
			нефинансовых механизмов поддержки инвестиционной и инновационной деятельности	инвестиционных проектов, а также инвестиционных проектов, направленных на развитие социальной и инженерной инфраструктуры муниципальных образований		га		поселение, с. Крыловка, земельный участок с кадастровым номером 25:05:020301:71		
146.	12.146	Земельный участок сельскохозяйственного назначения	иная зона с действием особых финансовых или нефинансовых механизмов поддержки инвестиционной и инновационной деятельности	организация и осуществление межмуниципальных инвестиционных проектов, а также инвестиционных проектов, направленных на развитие социальной и инженерной инфраструктуры муниципальных образований	планируемый к размещению	общая площадь территории зоны (кластера), га	122,77	Кировский муниципальный район, Крыловское сельское поселение, с. Крыловка, земельный участок с кадастровым номером 25:05:020302:72	-	расчетный срок
147.	12.147	Участок для инвестиционной деятельности	иная зона с действием особых финансовых или нефинансовых механизмов	организация и осуществление межмуниципальных инвестиционных проектов,	планируемый к размещению	общая площадь территории зоны (кластера), га	0,05	Кировский муниципальный район, Хвищанское сельское поселение, примерно в 1 км	-	расчетный срок

1	2	3	4	5	6	7	8	9	10	11
			поддержки инвестиционной и инновационной деятельности	а также инвестиционных проектов, направленных на развитие социальной и инженерной инфраструктуры муниципальных образований				на север от с. Хвищанка		
148.	12.148	Территория, предназначенная для реализации инвестиционных проектов (предприятие по первичной обработке руды и драгоценных металлов)	иная зона с действием особых финансовых или нефинансовых механизмов поддержки инвестиционной и инновационной деятельности	организация и осуществление межмуниципальных инвестиционных проектов, а также инвестиционных проектов, направленных на развитие социальной и инженерной инфраструктуры муниципальных образований	планируемый к размещению	общая площадь территории зоны (кластера), га	1	Красноармейский муниципальный район, Востокское городское поселение, пгт Восток	-	расчетный срок
149.	12.149	Земельный участок для использования в качестве сельскохозяйственных угодий	иная зона с действием особых финансовых или нефинансовых механизмов поддержки инвестиционно	организация и осуществление межмуниципальных инвестиционных проектов, а также инвестиционн	планируемый к размещению	общая площадь территории зоны (кластера), га	56,1	Красноармейский муниципальный район, Новопокровское сельское поселение, около с. Новопокровка, земельный участок с	-	расчетный срок



1	2	3	4	5	6	7	8	9	10	11
			й и инновационной деятельности	ых проектов, направленных на развитие социальной и инженерной инфраструктуры муниципальных образований				кадастровым номером 25:06:010502:2		
150.	12.150	Инвестиционная площадка для воссоздания промышленной базы	иная зона с действием особых финансовых или нефинансовых механизмов поддержки инвестиционно й и инновационной деятельности	организация и осуществлени е межмуниципальных инвестиционн ых проектов, а также инвестиционн ых проектов, направленных на развитие социальной и инженерной инфраструктуры муниципальных образований	планируем ый к размещени ю	общая площадь территории зоны (кластера), га	0,24	Красноармейский муниципальный район, Новопокровское сельское поселение, с. Новопокровка, земельные участки с кадастровыми номерами 25:06:130202:666, 25:06:130202:667, 25:06:130202:669, 25:06:130202:692, 25:06:130202:675	-	расчетный срок
151.	12.151	Земельный участок сельскохозяйстве нного типа	иная зона с действием особых финансовых или нефинансовых механизмов поддержки инвестиционно й и инновационной	организация и осуществлени е межмуниципальных инвестиционн ых проектов, а также инвестиционн ых проектов, направленных	планируем ый к размещени ю	общая площадь территории зоны (кластера), га	113,9	Красноармейский муниципальный район, Новопокровское сельское поселение, с. Новопокровка, земельный участок с кадастровым номером	-	расчетный срок

1	2	3	4	5	6	7	8	9	10	11
			деятельности	на развитие социальной и инженерной инфраструктуры муниципальных образований				25:06:000000:1159		
152.	12.152	Земельный участок сельскохозяйственного типа	иная зона с действием особых финансовых или нефинансовых механизмов поддержки инвестиционной и инновационной деятельности	организация и осуществление межмуниципальных инвестиционных проектов, а также инвестиционных проектов, направленных на развитие социальной и инженерной инфраструктуры муниципальных образований	планируемый к размещению	общая площадь территории зоны (кластера), га	44,3	Красноармейский муниципальный район, Новопокровское сельское поселение, с. Новопокровка, земельный участок с кадастровым номером 25:06:010501:8	-	расчетный срок
153.	12.153	Участок для создания производственной базы	иная зона с действием особых финансовых или нефинансовых механизмов поддержки инвестиционной и инновационной деятельности	организация и осуществление межмуниципальных инвестиционных проектов, а также инвестиционных проектов, направленных на развитие социальной и	планируемый к размещению	общая площадь территории зоны (кластера), га	2,29	Красноармейский муниципальный район, Новопокровское сельское поселение, с. Новопокровка, земельный участок с кадастровым номером 25:19:010501:10026	-	расчетный срок

1	2	3	4	5	6	7	8	9	10	11
				инженерной инфраструктуры муниципальных образований						
154.	12.154	Земельный участок сельскохозяйственного типа	иная зона с действием особых финансовых или нефинансовых механизмов поддержки инвестиционной и инновационной деятельности	организация и осуществление межмуниципальных инвестиционных проектов, а также инвестиционных проектов, направленных на развитие социальной и инженерной инфраструктуры муниципальных образований	планируемый к размещению	общая площадь территории зоны (кластера), га	66	Красноармейский муниципальный район, Рощинское сельское поселение, с. Рощино, земельный участок с кадастровым номером 25:06:000000:41	-	расчетный срок
155.	12.155	Земельный участок для размещения объектов сельскохозяйственного назначения и сельскохозяйственных угодий	иная зона с действием особых финансовых или нефинансовых механизмов поддержки инвестиционной и инновационной деятельности	организация и осуществление межмуниципальных инвестиционных проектов, а также инвестиционных проектов, направленных на развитие социальной и инженерной инфраструктуры	планируемый к размещению	общая площадь территории зоны (кластера), га	54,7	Красноармейский муниципальный район, Рощинское сельское поселение, с. Рощино, земельный участок с кадастровым номером 25:06:010501:9	-	расчетный срок

1	2	3	4	5	6	7	8	9	10	11
				ры муниципальных образований						
156.	12.156	Земельный участок сельскохозяйственного назначения	иная зона с действием особых финансовых или нефинансовых механизмов поддержки инвестиционной и инновационной деятельности	организация и осуществление межмуниципальных инвестиционных проектов, а также инвестиционных проектов, направленных на развитие социальной и инженерной инфраструктуры муниципальных образований	планируемый к размещению	общая площадь территории зоны (кластера), га	10	Красноармейский муниципальный район, Рошинское сельское поселение, с. Рошино, земельный участок с кадастровым номером 25:06:020401:2	-	расчетный срок
157.	12.157	Земельный участок сельскохозяйственного назначения	иная зона с действием особых финансовых или нефинансовых механизмов поддержки инвестиционной и инновационной деятельности	организация и осуществление межмуниципальных инвестиционных проектов, а также инвестиционных проектов, направленных на развитие социальной и инженерной инфраструктуры муниципальных образований	планируемый к размещению	общая площадь территории зоны (кластера), га	14	Красноармейский муниципальный район, Рошинское сельское поселение, с. Рошино, земельный участок с кадастровым номером 25:06:020402:3	-	расчетный срок

1	2	3	4	5	6	7	8	9	10	11
				ых образований						
158.	12.158	Земельный участок сельскохозяйственного типа	иная зона с действием особых финансовых или нефинансовых механизмов поддержки инвестиционной и инновационной деятельности	организация и осуществление межмуниципальных инвестиционных проектов, а также инвестиционных проектов, направленных на развитие социальной и инженерной инфраструктуры муниципальных образований	планируемый к размещению	общая площадь территории зоны (кластера), га	20	Красноармейский муниципальный район, Рошинское сельское поселение, с. Рошино, земельный участок с кадастровым номером 25:06:020402:4	-	расчетный срок
159.	12.159	Территория, предназначенная для реализации инвестиционных проектов (предприятие по первичной переработке рыбы с холодильным комплексом)	иная зона с действием особых финансовых или нефинансовых механизмов поддержки инвестиционной и инновационной деятельности	организация и осуществление межмуниципальных инвестиционных проектов, а также инвестиционных проектов, направленных на развитие социальной и инженерной инфраструктуры муниципальных образований	планируемый к размещению	общая площадь территории зоны (кластера), га	1	Лазовский муниципальный округ, пгт Преображение	-	расчетный срок

1	2	3	4	5	6	7	8	9	10	11
160.	12.160	Земельный участок сельскохозяйственного типа, для ведения (крестьянского) фермерского хозяйства	иная зона с действием особых финансовых или нефинансовых механизмов поддержки инвестиционной и инновационной деятельности	организация и осуществление межмуниципальных инвестиционных проектов, а также инвестиционных проектов, направленных на развитие социальной и инженерной инфраструктуры муниципальных образований	планируемый к размещению	общая площадь территории зоны (кластера), га	7	Лазовский муниципальный округ, с. Лазо, земельный участок с кадастровым номером 25:07:010101:620	-	расчетный срок
161.	12.161	Земельный участок сельскохозяйственного типа, для ведения (крестьянского) фермерского хозяйства	иная зона с действием особых финансовых или нефинансовых механизмов поддержки инвестиционной и инновационной деятельности	организация и осуществление межмуниципальных инвестиционных проектов, а также инвестиционных проектов, направленных на развитие социальной и инженерной инфраструктуры муниципальных образований	планируемый к размещению	общая площадь территории зоны (кластера), га	152	Лазовский муниципальный округ, с. Лазо, земельный участок с кадастровым номером 25:07:010101:692	-	расчетный срок
162.	12.162	Площадка для промышленного	иная зона с действием	организация и осуществление	планируемый к	общая площадь	66	Лесозаводский городской округ,	-	расчетный срок

1	2	3	4	5	6	7	8	9	10	11
		предприятия III-IV класса опасности	особых финансовых или нефинансовых механизмов поддержки инвестиционной и инновационной деятельности	е межмуниципальных инвестиционных проектов, а также инвестиционных проектов, направленных на развитие социальной и инженерной инфраструктуры муниципальных образований	размещению	территории зоны (кластера), га		г. Лесозаводск (примерно в 740 м на юго-запад от жилого дома, расположенного по адресу: Приморский край, г. Лесозаводск, ул. Буденного, д. 91)		
163.	12.163	Земельный участок промышленно-производственного типа	иная зона с действием особых финансовых или нефинансовых механизмов поддержки инвестиционной и инновационной деятельности	организация и осуществление межмуниципальных инвестиционных проектов, а также инвестиционных проектов, направленных на развитие социальной и инженерной инфраструктуры муниципальных образований	планируемый к размещению	общая площадь территории зоны (кластера), га	109,38	Лесозаводский городской округ, г. Лесозаводск, земельный участок с кадастровым номером 25:08:020201:2042	-	расчетный срок
164.	12.164	Земельный участок промышленно-производственно	иная зона с действием особых финансовых	организация и осуществление межмуниципальных	планируемый к размещению	общая площадь территории зоны	4,24	Лесозаводский городской округ, г. Лесозаводск, земельный	-	расчетный срок

1	2	3	4	5	6	7	8	9	10	11
		го типа	или нефинансовых механизмов поддержки инвестиционной и инновационной деятельности	льных инвестиционных проектов, а также инвестиционных проектов, направленных на развитие социальной и инженерной инфраструктуры муниципальных образований		(кластера), га		участок с кадастровым номером 25:30:010201:2047		
165.	12.165	Земельный участок для промышленного предприятия не выше IV класса опасности	иная зона с действием особых финансовых или нефинансовых механизмов поддержки инвестиционной и инновационной деятельности	организация и осуществление межмуниципальных инвестиционных проектов, а также инвестиционных проектов, направленных на развитие социальной и инженерной инфраструктуры муниципальных образований	планируемый к размещению	общая площадь территории зоны (кластера), га	1,06	Лесозаводский городской округ, г. Лесозаводск, с. Курское, Зеленая, 3-2, земельный участок с кадастровым номером 25:08:190501:2492	-	расчетный срок
166.	12.166	Земельный участок для промышленного предприятия не выше IV класса опасности	иная зона с действием особых финансовых или нефинансовых	организация и осуществление межмуниципальных инвестиционн	планируемый к размещению	общая площадь территории зоны (кластера), га	0,34	Лесозаводский городской округ, г. Лесозаводск, с. Филаретовка, Уткина, 88, земельный	-	расчетный срок



1	2	3	4	5	6	7	8	9	10	11
			механизмов поддержки инвестиционной и инновационной деятельности	ых проектов, а также инвестиционных проектов, направленных на развитие социальной и инженерной инфраструктуры муниципальных образований				участок с кадастровым номером 25:08:000000:1373		
167.	12.167	Земельный участок для развития туризма и рекреации	иная зона с действием особых финансовых или нефинансовых механизмов поддержки инвестиционной и инновационной деятельности	организация и осуществление межмуниципальных инвестиционных проектов, а также инвестиционных проектов, направленных на развитие социальной и инженерной инфраструктуры муниципальных образований	планируемый к размещению	общая площадь территории зоны (кластера), га	0,6	Лесозаводский городской округ, г. Лесозаводск, ул. 2-ая Гагарина, земельный участок с кадастровым номером 25:30:020102:2397	-	расчетный срок
168.	12.168	Земельный участок для жилищного строительства	иная зона с действием особых финансовых или нефинансовых механизмов поддержки	организация и осуществление межмуниципальных инвестиционных проектов, а также	планируемый к размещению	общая площадь территории зоны (кластера), га	0,25	Лесозаводский городской округ, г. Лесозаводск, ул. База Старой Уссури, земельный участок с кадастровым	-	расчетный срок

1	2	3	4	5	6	7	8	9	10	11
			инвестиционно й и инновационной деятельности	инвестиционн ых проектов, направленных на развитие социальной и инженерной инфраструкту ры муниципальн ых образований				номером 25:30:020501:2237		
169.	12.169	Земельный участок для жилищного строительства	иная зона с действием особых финансовых или нефинансовых механизмов поддержки инвестиционно й и инновационной деятельности	организация и осуществлени е межмуниципа льных инвестиционн ых проектов, а также инвестиционн ых проектов, направленных на развитие социальной и инженерной инфраструкту ры муниципальн ых образований	планируем ый к размещени ю	общая площадь территории зоны (кластера), га	0,25	Лесозаводский городской округ, г. Лесозаводск, ул. База Старой Уссури, земельный участок с кадастровым номером 25:30:020501:2238	-	расчетный срок
170.	12.170	Земельный участок для жилищного строительства	иная зона с действием особых финансовых или нефинансовых механизмов поддержки инвестиционно й и	организация и осуществлени е межму муниципа льных инвестиционн ых проектов, а также инвестиционн ых проектов,	планируем ый к размещени ю	общая площадь территории зоны (кластера), га	0,25	Лесозаводский городской округ, г. Лесозаводск, ул. База Старой Уссури, земельный участок с кадастровым номером 25:30:020501:2239	-	расчетный срок

1	2	3	4	5	6	7	8	9	10	11
			инновационной деятельности	направленных на развитие социальной и инженерной инфраструктуры муниципальных образований						
171.	12.171	Земельный участок для жилищного строительства	иная зона с действием особых финансовых или нефинансовых механизмов поддержки инвестиционной и инновационной деятельности	организация и осуществление межмуниципальных инвестиционных проектов, а также инвестиционных проектов, направленных на развитие социальной и инженерной инфраструктуры муниципальных образований	планируемый к размещению	общая площадь территории зоны (кластера), га	0,25	Лесозаводский городской округ, г. Лесозаводск, ул. База Старой Уссури, земельный участок с кадастровым номером 25:30:020501:2247	-	расчетный срок
172.	12.172	Земельный участок для жилищного строительства	иная зона с действием особых финансовых или нефинансовых механизмов поддержки инвестиционной и инновационной деятельности	организация и осуществление межмуниципальных инвестиционных проектов, а также инвестиционных проектов, направленных на развитие	планируемый к размещению	общая площадь территории зоны (кластера), га	0,25	Лесозаводский городской округ, г. Лесозаводск, ул. База Старой Уссури, земельный участок с кадастровым номером 25:30:020501:2248	-	расчетный срок

1	2	3	4	5	6	7	8	9	10	11
				социальной и инженерной инфраструктуры муниципальных образований						
173.	12.173	Земельный участок для промышленного предприятия не выше IV класса опасности	иная зона с действием особых финансовых или нефинансовых механизмов поддержки инвестиционной и инновационной деятельности	организация и осуществление межмуниципальных инвестиционных проектов, а также инвестиционных проектов, направленных на развитие социальной и инженерной инфраструктуры муниципальных образований	планируемый к размещению	общая площадь территории зоны (кластера), га	0,06	Лесозаводский городской округ, г. Лесозаводск, ул. Имени 12-ти, земельный участок с кадастровым номером 25:30:010104:3995	-	расчетный срок
174.	12.174	Земельный участок для промышленного предприятия не выше IV класса опасности	иная зона с действием особых финансовых или нефинансовых механизмов поддержки инвестиционной и инновационной деятельности	организация и осуществление межмуниципальных инвестиционных проектов, а также инвестиционных проектов, направленных на развитие социальной и инженерной	планируемый к размещению	общая площадь территории зоны (кластера), га	0,67	Лесозаводский городской округ, г. Лесозаводск, ул. Кирова, д. 1, земельный участок с кадастровым номером 25:30:020201:3392	-	расчетный срок

1	2	3	4	5	6	7	8	9	10	11
				инфраструктуры муниципальных образований						
175.	12.175	Земельный участок для промышленного предприятия не выше IV класса опасности	иная зона с действием особых финансовых или нефинансовых механизмов поддержки инвестиционной и инновационной деятельности	организация и осуществление межмуниципальных инвестиционных проектов, а также инвестиционных проектов, направленных на развитие социальной и инженерной инфраструктуры муниципальных образований	планируемый к размещению	общая площадь территории зоны (кластера), га	0,09	Лесозаводский городской округ, г. Лесозаводск, ул. Кирова, земельный участок с кадастровым номером 25:30:020201:3695	-	расчетный срок
176.	12.176	Земельный участок для жилищного строительства	иная зона с действием особых финансовых или нефинансовых механизмов поддержки инвестиционной и инновационной деятельности	организация и осуществление межмуниципальных инвестиционных проектов, а также инвестиционных проектов, направленных на развитие социальной и инженерной инфраструктуры муниципальных образований	планируемый к размещению	общая площадь территории зоны (кластера), га	2,2	Лесозаводский городской округ, г. Лесозаводск, ул. Ленинская, земельный участок с кадастровым номером 25:30:020401:990	-	расчетный срок

1	2	3	4	5	6	7	8	9	10	11
				муниципальных образований						
177.	12.177	Земельный участок для жилищного строительства	иная зона с действием особых финансовых или нефинансовых механизмов поддержки инвестиционной и инновационной деятельности	организация и осуществление межмуниципальных инвестиционных проектов, а также инвестиционных проектов, направленных на развитие социальной и инженерной инфраструктуры муниципальных образований	планируемый к размещению	общая площадь территории зоны (кластера), га	1,17	Лесозаводский городской округ, г. Лесозаводск, ул. Пролетарская, земельный участок с кадастровым номером 25:30:020201:1098	-	расчетный срок
178.	12.178	Земельный участок для жилищного строительства	иная зона с действием особых финансовых или нефинансовых механизмов поддержки инвестиционной и инновационной деятельности	организация и осуществление межмуниципальных инвестиционных проектов, а также инвестиционных проектов, направленных на развитие социальной и инженерной инфраструктуры муниципальных образований	планируемый к размещению	общая площадь территории зоны (кластера), га	0,56	Лесозаводский городской округ, г. Лесозаводск, ул. Челюскина, земельный участок с кадастровым номером 25:30:020401:4710	-	расчетный срок

1	2	3	4	5	6	7	8	9	10	11
179.	12.179	Земельный участок для жилищного строительства	иная зона с действием особых финансовых или нефинансовых механизмов поддержки инвестиционной и инновационной деятельности	организация и осуществление межмуниципальных инвестиционных проектов, а также инвестиционных проектов, направленных на развитие социальной и инженерной инфраструктуры муниципальных образований	планируемый к размещению	общая площадь территории зоны (кластера), га	1,3	Лесозаводский городской округ, г. Лесозаводск, ул. Челюскина, земельный участок с кадастровым номером 25:30:020401:4793	-	расчетный срок
180.	12.180	Площадка для промышленного предприятия III-IV класса опасности	иная зона с действием особых финансовых или нефинансовых механизмов поддержки инвестиционной и инновационной деятельности	организация и осуществление межмуниципальных инвестиционных проектов, а также инвестиционных проектов, направленных на развитие социальной и инженерной инфраструктуры муниципальных образований	планируемый к размещению	общая площадь территории зоны (кластера), га	8	Лесозаводский городской округ, с. Пантелеймоновка (примерно в 4,62 км на юго-запад от жилого дома, расположенного по адресу: Приморский край, с. Пантелеймоновка, ул. Центральная, д. 69)	-	расчетный срок
181.	12.181	Земельный	иная зона с	организация и	планируем	общая	0,15	Лесозаводский	-	расчетный

1	2	3	4	5	6	7	8	9	10	11
		участок для жилищного строительства	действием особых финансовых или нефинансовых механизмов поддержки инвестиционной и инновационной деятельности	осуществление межмуниципальных инвестиционных проектов, а также инвестиционных проектов, направленных на развитие социальной и инженерной инфраструктуры муниципальных образований	ый к размещению	площадь территории зоны (кластера), га		городской округ, с. Полевое, ул. Советская, земельный участок с кадастровым номером 25:08:170401:2539		срок
182.	12.182	Земельный участок для жилищного строительства	иная зона с действием особых финансовых или нефинансовых механизмов поддержки инвестиционной и инновационной деятельности	организация и осуществление межмуниципальных инвестиционных проектов, а также инвестиционных проектов, направленных на развитие социальной и инженерной инфраструктуры муниципальных образований	планируемый к размещению	общая площадь территории зоны (кластера), га	0,14	Лесозаводский городской округ, с. Урожайное, ул. Суханова, земельный участок с кадастровым номером 25:08:000000:1328	-	расчетный срок
183.	12.183	Территория, предназначенная для реализации	иная зона с действием особых	организация и осуществление	планируемый к размещению	общая площадь территории	1,5	Михайловский муниципальный район,	-	расчетный срок



1	2	3	4	5	6	7	8	9	10	11
		инвестиционных проектов (предприятие по производству кормов для животных)	финансовых или нефинансовых механизмов поддержки инвестиционной и инновационной деятельности	межмуниципальных инвестиционных проектов, а также инвестиционных проектов, направленных на развитие социальной и инженерной инфраструктуры муниципальных образований	ю	зоны (кластера), га		Михайловское сельское поселение, с. Михайловка		
184.	12.184	Территория, предназначенная для реализации инвестиционных проектов (предприятие по распиловке древесины с цехом для сушки)	иная зона с действием особых финансовых или нефинансовых механизмов поддержки инвестиционной и инновационной деятельности	организация и осуществление межмуниципальных инвестиционных проектов, а также инвестиционных проектов, направленных на развитие социальной и инженерной инфраструктуры муниципальных образований	планируемый к размещению	общая площадь территории зоны (кластера), га	2,5	Надеждинский муниципальный район, Надеждинское сельское поселение, с. Вольно-Надеждинское	-	расчетный срок
185.	12.185	Земельный участок для жилищного строительства (для иных видов	иная зона с действием особых финансовых или	организация и осуществление межмуниципальных	планируемый к размещению	общая площадь территории зоны (кластера),	2,58	Надеждинский муниципальный район, Раздольненское сельское	-	расчетный срок

1	2	3	4	5	6	7	8	9	10	11
		жилой застройки)	нефинансовых механизмов поддержки инвестиционной и инновационной деятельности	инвестиционных проектов, а также инвестиционных проектов, направленных на развитие социальной и инженерной инфраструктуры муниципальных образований		га		поселение, пос. Раздольное, земельный участок с кадастровым номером 25:10:050001:1743		
186.	12.186	Земельный участок для жилищного строительства (для иных видов жилой застройки)	иная зона с действием особых финансовых или нефинансовых механизмов поддержки инвестиционной и инновационной деятельности	организация и осуществление межмуниципальных инвестиционных проектов, а также инвестиционных проектов, направленных на развитие социальной и инженерной инфраструктуры муниципальных образований	планируемый к размещению	общая площадь территории зоны (кластера), га	0,83	Надеждинский муниципальный район, Раздольненское сельское поселение, пос. Раздольное, земельный участок с кадастровым номером 25:10:050001:1753	-	расчетный срок
187.	12.187	Земельный участок для жилищного строительства (для иных видов жилой застройки)	иная зона с действием особых финансовых или нефинансовых механизмов	организация и осуществление межмуниципальных инвестиционных проектов,	планируемый к размещению	общая площадь территории зоны (кластера), га	1,75	Надеждинский муниципальный район, Раздольненское сельское поселение, пос. Раздольное,	-	расчетный срок

1	2	3	4	5	6	7	8	9	10	11
			поддержки инвестиционной и инновационной деятельности	а также инвестиционных проектов, направленных на развитие социальной и инженерной инфраструктуры муниципальных образований				земельный участок с кадастровым номером 25:10:050001:1760		
188.	12.188	Земельный участок для жилищного строительства (для иных видов жилой застройки)	иная зона с действием особых финансовых или нефинансовых механизмов поддержки инвестиционной и инновационной деятельности	организация и осуществление межмуниципальных инвестиционных проектов, а также инвестиционных проектов, направленных на развитие социальной и инженерной инфраструктуры муниципальных образований	планируемый к размещению	общая площадь территории зоны (кластера), га	5,48	Надеждинский муниципальный район, Раздольненское сельское поселение, пос. Раздольное, земельный участок с кадастровым номером 25:10:050001:1776	-	расчетный срок
189.	12.189	Территория, предназначенная для реализации инвестиционных проектов (Реконструкция объекта: Нежилое здание бывшего	иная зона с действием особых финансовых или нефинансовых механизмов поддержки инвестиционно	организация и осуществление межмуниципальных инвестиционных проектов, а также инвестиционн	планируемый к размещению	общая площадь территории зоны (кластера), га	1,5	Надеждинский муниципальный район, Тавричанское сельское поселение, пос. Тавричанка, земельный участок с	-	расчетный срок

1	2	3	4	5	6	7	8	9	10	11
		общежития, расположенное по адресу: п. Тавричанка, ул. Лазо, д. 9)	й и инновационной деятельности	ых проектов, направленных на развитие социальной и инженерной инфраструктуры муниципальных образований				кадастровым номером 25:10:000000:6365		
190.	12.190	Территория, предназначенная для реализации инвестиционных проектов (размещение базы отдыха)	иная зона с действием особых финансовых или нефинансовых механизмов поддержки инвестиционной и инновационной деятельности	организация и осуществление межмуниципальных инвестиционных проектов, а также инвестиционных проектов, направленных на развитие социальной и инженерной инфраструктуры муниципальных образований	планируемый к размещению	общая площадь территории зоны (кластера), га	1,5	Надеждинский муниципальный район, Надеждинское сельское поселение, с. Вольно-Надеждинское	-	расчетный срок
191.	12.191	Территория, предназначенная для реализации инвестиционных проектов (предприятие по производству изделий из пластика для нужд машиностроителей	иная зона с действием особых финансовых или нефинансовых механизмов поддержки инвестиционной и инновационной	организация и осуществление межмуниципальных инвестиционных проектов, а также инвестиционных проектов, направленных	планируемый к размещению	общая площадь территории зоны (кластера), га	2,5	Находкинский городской округ, г. Находка	-	расчетный срок

1	2	3	4	5	6	7	8	9	10	11
		ьного комплекса)	деятельности	на развитие социальной и инженерной инфраструктуры муниципальных образований						
192.	12.192	Территория, предназначенная для реализации инвестиционных проектов (предприятие по производству сельскохозяйственной техники)	иная зона с действием особых финансовых или нефинансовых механизмов поддержки инвестиционной и инновационной деятельности	организация и осуществление межмуниципальных инвестиционных проектов, а также инвестиционных проектов, направленных на развитие социальной и инженерной инфраструктуры муниципальных образований	планируемый к размещению	общая площадь территории зоны (кластера), га	3,5	Находкинский городской округ, г. Находка	-	расчетный срок
193.	12.193	Территория, предназначенная для реализации инвестиционных проектов (предприятие по переработке рыбы и цехом копчения)	иная зона с действием особых финансовых или нефинансовых механизмов поддержки инвестиционной и инновационной деятельности	организация и осуществление межмуниципальных инвестиционных проектов, а также инвестиционных проектов, направленных на развитие социальной и	планируемый к размещению	общая площадь территории зоны (кластера), га	0,5	Находкинский городской округ, г. Находка	-	расчетный срок

1	2	3	4	5	6	7	8	9	10	11
				инженерной инфраструктуры муниципальных образований						
194.	12.194	Земельный участок для жилищного строительства	иная зона с действием особых финансовых или нефинансовых механизмов поддержки инвестиционной и инновационной деятельности	организация и осуществление межмуниципальных инвестиционных проектов, а также инвестиционных проектов, направленных на развитие социальной и инженерной инфраструктуры муниципальных образований	планируемый к размещению	общая площадь территории зоны (кластера), га	10,5	Находкинский городской округ, г. Находка, земельные участки с кадастровыми номерами 25:31:010406:4338; 25:31:000000:7299; кадастровый квартал 25:31:010406	-	расчетный срок
195.	12.195	Территория, предназначенная для реализации инвестиционных проектов	иная зона с действием особых финансовых или нефинансовых механизмов поддержки инвестиционной и инновационной деятельности	организация и осуществление межмуниципальных инвестиционных проектов, а также инвестиционных проектов, направленных на развитие социальной и инженерной инфраструктуры	планируемый к размещению	общая площадь территории зоны (кластера), га	128	Находкинский городской округ, г. Находка, кадастровый квартал 25:31:010101	-	расчетный срок

1	2	3	4	5	6	7	8	9	10	11
				ры муниципальных образований						
196.	12.196	Территория, предназначенная для реализации инвестиционных проектов	иная зона с действием особых финансовых или нефинансовых механизмов поддержки инвестиционной и инновационной деятельности	организация и осуществление межмуниципальных инвестиционных проектов, а также инвестиционных проектов, направленных на развитие социальной и инженерной инфраструктуры муниципальных образований	планируемый к размещению	общая площадь территории зоны (кластера), га	21,6	Находкинский городской округ, г. Находка, кадастровый квартал 25:31:010211	-	расчетный срок
197.	12.197	Индустриальная площадка	иная зона с действием особых финансовых или нефинансовых механизмов поддержки инвестиционной и инновационной деятельности	организация и осуществление межмуниципальных инвестиционных проектов, а также инвестиционных проектов, направленных на развитие социальной и инженерной инфраструктуры муниципальных образований	планируемый к размещению	общая площадь территории зоны (кластера), га	5,1	Анучинский муниципальный округ, земельный участок с кадастровым номером 25:01:020201:39	-	расчетный срок

1	2	3	4	5	6	7	8	9	10	11
				ых образований						
198.	12.198	Индустриальная площадка	иная зона с действием особых финансовых или нефинансовых механизмов поддержки инвестиционной и инновационной деятельности	организация и осуществление межмуниципальных инвестиционных проектов, а также инвестиционных проектов, направленных на развитие социальной и инженерной инфраструктуры муниципальных образований	планируемый к размещению	общая площадь территории зоны (кластера), га	5,13	Октябрьский муниципальный округ, земельный участок с кадастровым номером 25:11:020401:223	-	расчетный срок
199.	12.199	Земельный участок сельскохозяйственного назначения	иная зона с действием особых финансовых или нефинансовых механизмов поддержки инвестиционной и инновационной деятельности	организация и осуществление межмуниципальных инвестиционных проектов, а также инвестиционных проектов, направленных на развитие социальной и инженерной инфраструктуры муниципальных образований	планируемый к размещению	общая площадь территории зоны (кластера), га	3,73	Октябрьский муниципальный округ, с. Галенки, земельный участок с кадастровым номером 25:11:220101:11	-	расчетный срок



1	2	3	4	5	6	7	8	9	10	11
200.	12.200	Земельный участок сельскохозяйственного назначения	иная зона с действием особых финансовых или нефинансовых механизмов поддержки инвестиционной и инновационной деятельности	организация и осуществление межмуниципальных инвестиционных проектов, а также инвестиционных проектов, направленных на развитие социальной и инженерной инфраструктуры муниципальных образований	планируемый к размещению	общая площадь территории зоны (кластера), га	17,23	Октябрьский муниципальный округ, с. Галенки, земельный участок с кадастровым номером 25:11:220101:3275	-	расчетный срок
201.	12.201	Территория, предназначенная для реализации инвестиционных проектов (сельскохозяйственное предприятие по выращиванию овощей в закрытом грунте)	иная зона с действием особых финансовых или нефинансовых механизмов поддержки инвестиционной и инновационной деятельности	организация и осуществление межмуниципальных инвестиционных проектов, а также инвестиционных проектов, направленных на развитие социальной и инженерной инфраструктуры муниципальных образований	планируемый к размещению	общая площадь территории зоны (кластера), га	2,5	Октябрьский муниципальный округ, с. Заречное	-	расчетный срок
202.	12.202	Земельный участок	иная зона с действием	организация и осуществление	планируемый к размещению	общая площадь	2,59	Октябрьский муниципальный	-	расчетный срок

1	2	3	4	5	6	7	8	9	10	11
		промышленно-производственно го типа	особых финансовых или нефинансовых механизмов поддержки инвестиционной и инновационной деятельности	е межмуниципальных инвестиционных проектов, а также инвестиционных проектов, направленных на развитие социальной и инженерной инфраструктуры муниципальных образований	размещению	территории зоны (кластера), га		округ, с. Липовцы, земельный участок с кадастровым номером 25:28:010009:108		
203.	12.203	Территория, предназначенная для реализации инвестиционных проектов (производство по переработке сельскохозяйственного и промышленного сырья)	иная зона с действием особых финансовых или нефинансовых механизмов поддержки инвестиционной и инновационной деятельности	организация и осуществление межмуниципальных инвестиционных проектов, а также инвестиционных проектов, направленных на развитие социальной и инженерной инфраструктуры муниципальных образований	планируемый к размещению	общая площадь территории зоны (кластера), га	1,5	Октябрьский муниципальный округ, с. Покровка	-	расчетный срок
204.	12.204	Земельные участки для ведения крестьянского	иная зона с действием особых финансовых	организация и осуществление межмуниципальных	планируемый к размещению	общая площадь территории зоны	14,8	Октябрьский муниципальный округ, с. Фадеевка, земельный	-	расчетный срок

1	2	3	4	5	6	7	8	9	10	11
		(фермерского) хозяйства	или нефинансовых механизмов поддержки инвестиционной и инновационной деятельности	льных инвестиционных проектов, а также инвестиционных проектов, направленных на развитие социальной и инженерной инфраструктуры муниципальных образований		(кластера), га		участок с кадастровым номером 25:11:010201:54		
205.	12.205	Инвестиционная площадка сельскохозяйственного типа	иная зона с действием особых финансовых или нефинансовых механизмов поддержки инвестиционной и инновационной деятельности	организация и осуществление межмуниципальных инвестиционных проектов, а также инвестиционных проектов, направленных на развитие социальной и инженерной инфраструктуры муниципальных образований	планируемый к размещению	общая площадь территории зоны (кластера), га	27,5	Ольгинский муниципальный район, земельный участок с кадастровым номером 25:12:000000:235	-	расчетный срок
206.	12.206	Земельный участок для жилищного строительства (для иных видов жилой	иная зона с действием особых финансовых или нефинансовых	организация и осуществление межмуниципальных инвестиционн	планируемый к размещению	общая площадь территории зоны (кластера), га	0,52	Ольгинский муниципальный район, Ольгинское городское поселение, пгт Ольга,	-	расчетный срок

1	2	3	4	5	6	7	8	9	10	11
		застройки)	механизмов поддержки инвестиционной и инновационной деятельности	ых проектов, а также инвестиционных проектов, направленных на развитие социальной и инженерной инфраструктуры муниципальных образований				земельный участок с кадастровым номером 25:12:030506:69		
207.	12.207	Территория, предназначенная для реализации инвестиционных проектов (комплекс по переработке продукции КРС)	иная зона с действием особых финансовых или нефинансовых механизмов поддержки инвестиционной и инновационной деятельности	организация и осуществление межмуниципальных инвестиционных проектов, а также инвестиционных проектов, направленных на развитие социальной и инженерной инфраструктуры муниципальных образований	планируемый к размещению	общая площадь территории зоны (кластера), га	1,5	Партизанский городской округ, г. Партизанск	-	расчетный срок
208.	12.208	Земельный участок для рыборазведения	иная зона с действием особых финансовых или нефинансовых механизмов поддержки	организация и осуществление межмуниципальных инвестиционных проектов, а также	планируемый к размещению	общая площадь территории зоны (кластера), га	66	Партизанский городской округ, г. Партизанск	-	расчетный срок

1	2	3	4	5	6	7	8	9	10	11
			инвестиционно й и инновационной деятельности	инвестиционн ых проектов, направленных на развитие социальной и инженерной инфраструкту ры муниципальн ых образований						
209.	12.209	Площадка для промышленного предприятия III-IV класса опасности	иная зона с действием особых финансовых или нефинансовых механизмов поддержки инвестиционно й и инновационной деятельности	организация и осуществлени е межмуниципа льных инвестиционн ых проектов, а также инвестиционн ых проектов, направленных на развитие социальной и инженерной инфраструкту ры муниципальн ых образований	планируем ый к размещени ю	общая площадь территории зоны (кластера), га	2	Партизанский городской округ, г. Партизанск (участок находится примерно в 980 м от ориентира на юго-восток. Почтовый адрес ориентира: Приморский край, Партизанский городской округ, г. Партизанск, ул. Герцена, 90-а)	-	расчетный срок
210.	12.210	Земельный участок для промышленного предприятия II-V класса опасности	иная зона с действием особых финансовых или нефинансовых механизмов поддержки инвестиционно й и	организация и осуществлени е межму муниципа льных инвестиционн ых проектов, а также инвестиционн ых проектов,	планируем ый к размещени ю	общая площадь территории зоны (кластера), га	45	Партизанский городской округ, г. Партизанск, кадастровый квартал 25:33:180119 (земельный участок ранее был отведен под строительство	-	расчетный срок

1	2	3	4	5	6	7	8	9	10	11
			инновационной деятельности	направленных на развитие социальной и инженерной инфраструктуры муниципальных образований				машиностроительного завода)		
211.	12.211	Территория, предназначенная для реализации инвестиционных проектов (реконструкция объекта: комплекс нежилых зданий по ул. Индустриальная, д.13)	иная зона с действием особых финансовых или нефинансовых механизмов поддержки инвестиционной и инновационной деятельности	организация и осуществление межмуниципальных инвестиционных проектов, а также инвестиционных проектов, направленных на развитие социальной и инженерной инфраструктуры муниципальных образований	планируемый к размещению	общая площадь территории зоны (кластера), га	1,72	Партизанский городской округ, г. Партизанск, земельный участок с кадастровым номером 25:09:010203:263	-	расчетный срок
212.	12.212	Земельный участок для промышленного предприятия	иная зона с действием особых финансовых или нефинансовых механизмов поддержки инвестиционной и инновационной деятельности	организация и осуществление межмуниципальных инвестиционных проектов, а также инвестиционных проектов, направленных на развитие	планируемый к размещению	общая площадь территории зоны (кластера), га	53	Партизанский городской округ, г. Партизанск, земельный участок с кадастровым номером 25:33:180107:10 (бывшая воинская часть)	-	расчетный срок

1	2	3	4	5	6	7	8	9	10	11
				социальной и инженерной инфраструктуры муниципальных образований						
213.	12.213	Земельный участок для промышленного предприятия	иная зона с действием особых финансовых или нефинансовых механизмов поддержки инвестиционной и инновационной деятельности	организация и осуществление межмуниципальных инвестиционных проектов, а также инвестиционных проектов, направленных на развитие социальной и инженерной инфраструктуры муниципальных образований	планируемый к размещению	общая площадь территории зоны (кластера), га	569	Партизанский городской округ, г. Партизанск, земельный участок с кадастровым номером 25:33:180107:11 (бывшая воинская часть)	-	расчетный срок
214.	12.214	Земельный участок для жилищного строительства (завершение строительства многоквартирного жилого дома со степенью готовности 58%)	иная зона с действием особых финансовых или нефинансовых механизмов поддержки инвестиционной и инновационной деятельности	организация и осуществление межмуниципальных инвестиционных проектов, а также инвестиционных проектов, направленных на развитие социальной и инженерной	планируемый к размещению	общая площадь территории зоны (кластера), га	1	Партизанский городской округ, г. Партизанск, земельный участок с кадастровым номером 25:33:180113:10358	-	расчетный срок

1	2	3	4	5	6	7	8	9	10	11
				инфраструктуры муниципальных образований						
215.	12.215	Территория, предназначенная для реализации инвестиционных проектов	иная зона с действием особых финансовых или нефинансовых механизмов поддержки инвестиционной и инновационной деятельности	организация и осуществление межмуниципальных инвестиционных проектов, а также инвестиционных проектов, направленных на развитие социальной и инженерной инфраструктуры муниципальных образований	планируемый к размещению	общая площадь территории зоны (кластера), га	13	Партизанский городской округ, с. Авангард, земельные участки с кадастровыми номерами 25:33:090101:790, 25:33:090101:37, 25:33:090101:791	-	расчетный срок
216.	12.216	Земельный участок для промышленного предприятия	иная зона с действием особых финансовых или нефинансовых механизмов поддержки инвестиционной и инновационной деятельности	организация и осуществление межмуниципальных инвестиционных проектов, а также инвестиционных проектов, направленных на развитие социальной и инженерной инфраструктуры	планируемый к размещению	общая площадь территории зоны (кластера), га	28	Партизанский городской округ, с. Углекаменск, земельный участок с кадастровым номером 25:33:100101:40195	-	расчетный срок



1	2	3	4	5	6	7	8	9	10	11
				муниципальных образований						
217.	12.217	Земельный участок промышленно-производственного типа	иная зона с действием особых финансовых или нефинансовых механизмов поддержки инвестиционной и инновационной деятельности	организация и осуществление межмуниципальных инвестиционных проектов, а также инвестиционных проектов, направленных на развитие социальной и инженерной инфраструктуры муниципальных образований	планируемый к размещению	общая площадь территории зоны (кластера), га	9	Партизанский муниципальный район, кадастровый квартал 25:13:020404	-	расчетный срок
218.	12.218	Земельный участок сельскохозяйственного типа	иная зона с действием особых финансовых или нефинансовых механизмов поддержки инвестиционной и инновационной деятельности	организация и осуществление межмуниципальных инвестиционных проектов, а также инвестиционных проектов, направленных на развитие социальной и инженерной инфраструктуры муниципальных образований	планируемый к размещению	общая площадь территории зоны (кластера), га	13	Партизанский муниципальный район, земельный участок с кадастровым номером 25:13:020404:2500	-	расчетный срок

1	2	3	4	5	6	7	8	9	10	11
				образований						
219.	12.219	Территория, предназначенная для реализации инвестиционных проектов	иная зона с действием особых финансовых или нефинансовых механизмов поддержки инвестиционной и инновационной деятельности	организация и осуществление межмуниципальных инвестиционных проектов, а также инвестиционных проектов, направленных на развитие социальной и инженерной инфраструктуры муниципальных образований	планируемый к размещению	общая площадь территории зоны (кластера), га	55,4	Партизанский муниципальный район, Сергеевское сельское поселение, с. Сергеевка, земельный участок с кадастровым номером 25:13:000000:2522	-	расчетный срок
220.	12.220	Земельный участок для жилищного строительства	иная зона с действием особых финансовых или нефинансовых механизмов поддержки инвестиционной и инновационной деятельности	организация и осуществление межмуниципальных инвестиционных проектов, а также инвестиционных проектов, направленных на развитие социальной и инженерной инфраструктуры муниципальных образований	планируемый к размещению	общая площадь территории зоны (кластера), га	0,5	Партизанский муниципальный район, Сергеевское сельское поселение, с. Сергеевка, земельный участок с кадастровым номером 25:13:010512:4043	-	расчетный срок
221.	12.221	Участок с	иная зона с	организация и	планируем	общая	5	Пограничный	-	расчетный

1	2	3	4	5	6	7	8	9	10	11
		неразграниченно й собственностью для инвестиционного освоения	действием особых финансовых или нефинансовых механизмов поддержки инвестиционно й и инновационной деятельности	осуществлени е межмуниципа льных инвестиционн ых проектов, а также инвестиционн ых проектов, направленных на развитие социальной и инженерной инфраструкту ры муниципальн ых образований	ый к размещени ю	площадь территории зоны (кластера), га		муниципальный округ, пгт Пограничный		срок
222.	12.222	Участок с неразграниченно й собственностью для инвестиционного освоения	иная зона с действием особых финансовых или нефинансовых механизмов поддержки инвестиционно й и инновационной деятельности	организация и осуществлени е межму муниципа льных инвестиционн ых проектов, а также инвестиционн ых проектов, направленных на развитие социальной и инженерной инфраструкту ры муниципальн ых образований	планируем ый к размещени ю	общая площадь территории зоны (кластера), га	0,8	Пограничный муниципальный округ, пгт Пограничный	-	расчетный срок
223.	12.223	Земельный участок для размещения базы	иная зона с действием особых	организация и осуществлени е	планируем ый к размещени	общая площадь территории	1,58	Пограничный муниципальный округ,	-	расчетный срок

1	2	3	4	5	6	7	8	9	10	11
		отдыха, туристической базы	финансовых или нефинансовых механизмов поддержки инвестиционной и инновационной деятельности	межмуниципальных инвестиционных проектов, а также инвестиционных проектов, направленных на развитие социальной и инженерной инфраструктуры муниципальных образований	ю	зоны (кластера), га		пгт Пограничный, земельный участок с кадастровым номером 25:14:040101:1257		
224.	12.224	Земельный участок размещения базы отдыха, туристической базы	иная зона с действием особых финансовых или нефинансовых механизмов поддержки инвестиционной и инновационной деятельности	организация и осуществление межмуниципальных инвестиционных проектов, а также инвестиционных проектов, направленных на развитие социальной и инженерной инфраструктуры муниципальных образований	планируемый к размещению	общая площадь территории зоны (кластера), га	1,58	Пограничный муниципальный округ, пгт Пограничный, земельный участок с кадастровым номером 25:14:040101:1257	-	расчетный срок
225.	12.225	Земельный участок для жилищного строительства (для иных видов	иная зона с действием особых финансовых или	организация и осуществление межмуниципальных	планируемый к размещению	общая площадь территории зоны (кластера),	25	Пограничный муниципальный округ, пгт Пограничный, земельный	-	расчетный срок

1	2	3	4	5	6	7	8	9	10	11
		жилой застройки)	нефинансовых механизмов поддержки инвестиционной и инновационной деятельности	инвестиционных проектов, а также инвестиционных проектов, направленных на развитие социальной и инженерной инфраструктуры муниципальных образований		га		участок с кадастровым номером 25:14:040101:396		
226.	12.226	Земельный участок для размещения АЗС	иная зона с действием особых финансовых или нефинансовых механизмов поддержки инвестиционной и инновационной деятельности	организация и осуществление межмуниципальных инвестиционных проектов, а также инвестиционных проектов, направленных на развитие социальной и инженерной инфраструктуры муниципальных образований	планируемый к размещению	общая площадь территории зоны (кластера), га	1	Пограничный муниципальный округ, пгт Пограничный, земельный участок с кадастровым номером 25:14:040102:205	-	расчетный срок
227.	12.227	Земельный участок для строительства складских помещений и площадки по погрузке,	иная зона с действием особых финансовых или нефинансовых механизмов	организация и осуществление межмуниципальных инвестиционных проектов,	планируемый к размещению	общая площадь территории зоны (кластера), га	0,4	Пограничный муниципальный округ, пгт Пограничный, земельный участок с кадастровым	-	расчетный срок

1	2	3	4	5	6	7	8	9	10	11
		выгрузке грузов	поддержки инвестиционной и инновационной деятельности	а также инвестиционных проектов, направленных на развитие социальной и инженерной инфраструктуры муниципальных образований				номером 25:14:040201:1724		
228.	12.228	Земельный участок под строительство складов и площадки для хранения грузов	иная зона с действием особых финансовых или нефинансовых механизмов поддержки инвестиционной и инновационной деятельности	организация и осуществление межмуниципальных инвестиционных проектов, а также инвестиционных проектов, направленных на развитие социальной и инженерной инфраструктуры муниципальных образований	планируемый к размещению	общая площадь территории зоны (кластера), га	0,6	Пограничный муниципальный округ, пгт Пограничный, земельный участок с кадастровым номером 25:14:040201:1739	-	расчетный срок
229.	12.229	Земельный участок для размещения автостоянки	иная зона с действием особых финансовых или нефинансовых механизмов поддержки инвестиционно	организация и осуществление межмуниципальных инвестиционных проектов, а также инвестиционн	планируемый к размещению	общая площадь территории зоны (кластера), га	0,12	Пограничный муниципальный округ, пгт Пограничный, земельный участок с кадастровым номером 25:14:040201:734	-	расчетный срок

1	2	3	4	5	6	7	8	9	10	11
			й и инновационной деятельности	ых проектов, направленных на развитие социальной и инженерной инфраструктуры муниципальных образований						
230.	12.230	Земельный участок для размещения объектов сельскохозяйственного назначения и сельскохозяйственных угодий	иная зона с действием особых финансовых или нефинансовых механизмов поддержки инвестиционной и инновационной деятельности	организация и осуществление межмуниципальных инвестиционных проектов, а также инвестиционных проектов, направленных на развитие социальной и инженерной инфраструктуры муниципальных образований	планируемый к размещению	общая площадь территории зоны (кластера), га	537	Пожарский муниципальный район, Верхнеперевальское сельское поселение, с. Верхний Перевал, земельный участок с кадастровым номером 25:15:030101:103	-	расчетный срок
231.	12.231	Земельный участок для размещения объектов сельскохозяйственного назначения и сельскохозяйственных угодий	иная зона с действием особых финансовых или нефинансовых механизмов поддержки инвестиционной и инновационной деятельности	организация и осуществление межмуниципальных инвестиционных проектов, а также инвестиционных проектов, направленных	планируемый к размещению	общая площадь территории зоны (кластера), га	277	Пожарский муниципальный район, Верхнеперевальское сельское поселение, с. Верхний Перевал, земельный участок с кадастровым	-	расчетный срок

1	2	3	4	5	6	7	8	9	10	11
			деятельности	на развитие социальной и инженерной инфраструктуры муниципальных образований				номером 25:15:030101:104		
232.	12.232	Земельный участок для иных видов сельскохозяйственного использования	иная зона с действием особых финансовых или нефинансовых механизмов поддержки инвестиционной и инновационной деятельности	организация и осуществление межмуниципальных инвестиционных проектов, а также инвестиционных проектов, направленных на развитие социальной и инженерной инфраструктуры муниципальных образований	планируемый к размещению	общая площадь территории зоны (кластера), га	0,64	Пожарский муниципальный район, Губеровское сельское поселение, с. Губерово, земельный участок с кадастровым номером 25:15:010801:1404	-	расчетный срок
233.	12.233	Земельный участок для сельскохозяйственного производства	иная зона с действием особых финансовых или нефинансовых механизмов поддержки инвестиционной и инновационной деятельности	организация и осуществление межмуниципальных инвестиционных проектов, а также инвестиционных проектов, направленных на развитие социальной и	планируемый к размещению	общая площадь территории зоны (кластера), га	447,1	Пожарский муниципальный район, Губеровское сельское поселение, с. Новостройка, земельный участок с кадастровым номером 25:15:010601:51	-	расчетный срок



1	2	3	4	5	6	7	8	9	10	11
				инженерной инфраструктуры муниципальных образований						
234.	12.234	Земельный участок для сельскохозяйственного производства	иная зона с действием особых финансовых или нефинансовых механизмов поддержки инвестиционной и инновационной деятельности	организация и осуществление межмуниципальных инвестиционных проектов, а также инвестиционных проектов, направленных на развитие социальной и инженерной инфраструктуры муниципальных образований	планируемый к размещению	общая площадь территории зоны (кластера), га	682,77	Пожарский муниципальный район, Губеровское сельское поселение, с. Новостройка, земельный участок с кадастровым номером 25:15:010601:53	-	расчетный срок
235.	12.235	Земельный участок для сенокосения и выпаса скота гражданами	иная зона с действием особых финансовых или нефинансовых механизмов поддержки инвестиционной и инновационной деятельности	организация и осуществление межмуниципальных инвестиционных проектов, а также инвестиционных проектов, направленных на развитие социальной и инженерной инфраструктуры	планируемый к размещению	общая площадь территории зоны (кластера), га	48	Пожарский муниципальный район, Губеровское сельское поселение, с. Новостройка, земельный участок с кадастровым номером 25:15:010801:1359	-	расчетный срок

1	2	3	4	5	6	7	8	9	10	11
				ры муниципальных образований						
236.	12.236	Земельный участок для сельскохозяйственного производства	иная зона с действием особых финансовых или нефинансовых механизмов поддержки инвестиционной и инновационной деятельности	организация и осуществление межмуниципальных инвестиционных проектов, а также инвестиционных проектов, направленных на развитие социальной и инженерной инфраструктуры муниципальных образований	планируемый к размещению	общая площадь территории зоны (кластера), га	677,5	Пожарский муниципальный район, Игнатьевское сельское поселение, с. Игнатьевка, земельный участок с кадастровым номером 25:15:010301:24	-	расчетный срок
237.	12.237	Земельный участок для сельскохозяйственного производства	иная зона с действием особых финансовых или нефинансовых механизмов поддержки инвестиционной и инновационной деятельности	организация и осуществление межмуниципальных инвестиционных проектов, а также инвестиционных проектов, направленных на развитие социальной и инженерной инфраструктуры муниципальных образований	планируемый к размещению	общая площадь территории зоны (кластера), га	343,54	Пожарский муниципальный район, Игнатьевское сельское поселение, с. Игнатьевка, земельный участок с кадастровым номером 25:15:010301:25	-	расчетный срок

1	2	3	4	5	6	7	8	9	10	11
				ых образований						
238.	12.238	Земельный участок для сельскохозяйственного производства	иная зона с действием особых финансовых или нефинансовых механизмов поддержки инвестиционной и инновационной деятельности	организация и осуществление межмуниципальных инвестиционных проектов, а также инвестиционных проектов, направленных на развитие социальной и инженерной инфраструктуры муниципальных образований	планируемый к размещению	общая площадь территории зоны (кластера), га	679	Пожарский муниципальный район, Игнатьевское сельское поселение, с. Игнатьевка, земельный участок с кадастровым номером 25:15:010301:26	-	расчетный срок
239.	12.239	Земельный участок для сельскохозяйственного производства	иная зона с действием особых финансовых или нефинансовых механизмов поддержки инвестиционной и инновационной деятельности	организация и осуществление межмуниципальных инвестиционных проектов, а также инвестиционных проектов, направленных на развитие социальной и инженерной инфраструктуры муниципальных образований	планируемый к размещению	общая площадь территории зоны (кластера), га	385,45	Пожарский муниципальный район, Игнатьевское сельское поселение, с. Игнатьевка, земельный участок с кадастровым номером 25:15:010301:27	-	расчетный срок

1	2	3	4	5	6	7	8	9	10	11
240.	12.240	Земельный участок для сельскохозяйственного производства	иная зона с действием особых финансовых или нефинансовых механизмов поддержки инвестиционной и инновационной деятельности	организация и осуществление межмуниципальных инвестиционных проектов, а также инвестиционных проектов, направленных на развитие социальной и инженерной инфраструктуры муниципальных образований	планируемый к размещению	общая площадь территории зоны (кластера), га	498,45	Пожарский муниципальный район, Игнатьевское сельское поселение, с. Игнатьевка, земельный участок с кадастровым номером 25:15:010301:30	-	расчетный срок
241.	12.241	Земельный участок для сельскохозяйственного производства	иная зона с действием особых финансовых или нефинансовых механизмов поддержки инвестиционной и инновационной деятельности	организация и осуществление межмуниципальных инвестиционных проектов, а также инвестиционных проектов, направленных на развитие социальной и инженерной инфраструктуры муниципальных образований	планируемый к размещению	общая площадь территории зоны (кластера), га	445,5	Пожарский муниципальный район, Игнатьевское сельское поселение, с. Игнатьевка, земельный участок с кадастровым номером 25:15:010301:36	-	расчетный срок
242.	12.242	Земельный участок для	иная зона с действием	организация и осуществление	планируемый к	общая площадь	675,63	Пожарский муниципальный	-	расчетный срок

1	2	3	4	5	6	7	8	9	10	11
		сельскохозяйственного производства	особых финансовых или нефинансовых механизмов поддержки инвестиционной и инновационной деятельности	е межмуниципальных инвестиционных проектов, а также инвестиционных проектов, направленных на развитие социальной и инженерной инфраструктуры муниципальных образований	размещению	территории зоны (кластера), га		район, Игнатьевское сельское поселение, с. Игнатьевка, земельный участок с кадастровым номером 25:15:010301:37		
243.	12.243	Земельный участок для сельскохозяйственного производства	иная зона с действием особых финансовых или нефинансовых механизмов поддержки инвестиционной и инновационной деятельности	организация и осуществление межмуниципальных инвестиционных проектов, а также инвестиционных проектов, направленных на развитие социальной и инженерной инфраструктуры муниципальных образований	планируемый к размещению	общая площадь территории зоны (кластера), га	269,04	Пожарский муниципальный район, Игнатьевское сельское поселение, с. Игнатьевка, земельный участок с кадастровым номером 25:15:010301:39	-	расчетный срок
244.	12.244	Земельный участок для ведения крестьянского	иная зона с действием особых финансовых	организация и осуществление межмуниципальных	планируемый к размещению	общая площадь территории зоны	118,16	Пожарский муниципальный район, Игнатьевское	-	расчетный срок

1	2	3	4	5	6	7	8	9	10	11
		(фермерского) хозяйства	или нефинансовых механизмов поддержки инвестиционной и инновационной деятельности	льных инвестиционных проектов, а также инвестиционных проектов, направленных на развитие социальной и инженерной инфраструктуры муниципальных образований		(кластера), га		сельское поселение, с. Игнатьевка, земельный участок с кадастровым номером 25:15:010401:6840		
245.	12.245	Территория, предназначенная для реализации инвестиционных проектов (предприятие по распиловке древесины и производству изделий из дерева)	иная зона с действием особых финансовых или нефинансовых механизмов поддержки инвестиционной и инновационной деятельности	организация и осуществление межмуниципальных инвестиционных проектов, а также инвестиционных проектов, направленных на развитие социальной и инженерной инфраструктуры муниципальных образований	планируемый к размещению	общая площадь территории зоны (кластера), га	1	Пожарский муниципальный район, Лучегорское городское поселение, пгт Лучегорск	-	расчетный срок
246.	12.246	Земельный участок для ведения сельскохозяйственного производства	иная зона с действием особых финансовых или нефинансовых	организация и осуществление межмуниципальных инвестиционн	планируемый к размещению	общая площадь территории зоны (кластера), га	9,5	Пожарский муниципальный район, Лучегорское городское поселение,	-	расчетный срок

1	2	3	4	5	6	7	8	9	10	11
			механизмов поддержки инвестиционной и инновационной деятельности	ых проектов, а также инвестиционных проектов, направленных на развитие социальной и инженерной инфраструктуры муниципальных образований				пгт Лучегорск, земельный участок с кадастровым номером 25:15:010201:1355		
247.	12.247	Земельный участок для ведения сельскохозяйственного производства	иная зона с действием особых финансовых или нефинансовых механизмов поддержки инвестиционной и инновационной деятельности	организация и осуществление межмуниципальных инвестиционных проектов, а также инвестиционных проектов, направленных на развитие социальной и инженерной инфраструктуры муниципальных образований	планируемый к размещению	общая площадь территории зоны (кластера), га	5,8	Пожарский муниципальный район, Лучегорское городское поселение, пгт Лучегорск, земельный участок с кадастровым номером 25:15:010201:1356	-	расчетный срок
248.	12.248	Земельный участок для ведения сельскохозяйственного производства	иная зона с действием особых финансовых или нефинансовых механизмов поддержки	организация и осуществление межмуниципальных инвестиционных проектов, а также	планируемый к размещению	общая площадь территории зоны (кластера), га	3,6	Пожарский муниципальный район, Лучегорское городское поселение, пгт Лучегорск, земельный	-	расчетный срок

1	2	3	4	5	6	7	8	9	10	11
			инвестиционно й и инновационной деятельности	инвестиционн ых проектов, направленных на развитие социальной и инженерной инфраструкту ры муниципальн ых образований				участок с кадастровым номером 25:15:010201:1357		
249.	12.249	Земельный участок для ведения сельскохозяйстве нного производства	иная зона с действием особых финансовых или нефинансовых механизмов поддержки инвестиционно й и инновационной деятельности	организация и осуществлени е межмуниципа льных инвестиционн ых проектов, а также инвестиционн ых проектов, направленных на развитие социальной и инженерной инфраструкту ры муниципальн ых образований	планируем ый к размещени ю	общая площадь территории зоны (кластера), га	1,8	Пожарский муниципальный район, Лучегорское городское поселение, пгт Лучегорск, земельный участок с кадастровым номером 25:15:010201:1358	-	расчетный срок
250.	12.250	Земельный участок для ведения сельскохозяйстве нного производства	иная зона с действием особых финансовых или нефинансовых механизмов поддержки инвестиционно й и	организация и осуществлени е межму муниципа льных инвестиционн ых проектов, а также инвестиционн ых проектов,	планируем ый к размещени ю	общая площадь территории зоны (кластера), га	7,7	Пожарский муниципальный район, Лучегорское городское поселение, пгт Лучегорск, земельный участок с кадастровым	-	расчетный срок



1	2	3	4	5	6	7	8	9	10	11
			инновационной деятельности	направленных на развитие социальной и инженерной инфраструктуры муниципальных образований				номером 25:15:010201:1360		
251.	12.251	Земельный участок для жилищного строительства (для строительства многоквартирного жилого дома до 4 этажей)	иная зона с действием особых финансовых или нефинансовых механизмов поддержки инвестиционной и инновационной деятельности	организация и осуществление межмуниципальных инвестиционных проектов, а также инвестиционных проектов, направленных на развитие социальной и инженерной инфраструктуры муниципальных образований	планируемый к размещению	общая площадь территории зоны (кластера), га	0,33	Пожарский муниципальный район, Лучегорское городское поселение, пгт Лучегорск, земельный участок с кадастровым номером 25:15:080103:472	-	расчетный срок
252.	12.252	Земельный участок для жилищного строительства (для строительства многоквартирного жилого дома до 4 этажей)	иная зона с действием особых финансовых или нефинансовых механизмов поддержки инвестиционной и инновационной деятельности	организация и осуществление межмуниципальных инвестиционных проектов, а также инвестиционных проектов, направленных на развитие	планируемый к размещению	общая площадь территории зоны (кластера), га	0,42	Пожарский муниципальный район, Лучегорское городское поселение, пгт Лучегорск, земельный участок с кадастровым номером 25:15:080103:838	-	расчетный срок

1	2	3	4	5	6	7	8	9	10	11
				социальной и инженерной инфраструктуры муниципальных образований						
253.	12.253	Земельный участок для жилищного строительства (для строительства многоквартирного жилого дома до 4 этажей)	иная зона с действием особых финансовых или нефинансовых механизмов поддержки инвестиционной и инновационной деятельности	организация и осуществление межмуниципальных инвестиционных проектов, а также инвестиционных проектов, направленных на развитие социальной и инженерной инфраструктуры муниципальных образований	планируемый к размещению	общая площадь территории зоны (кластера), га	0,38	Пожарский муниципальный район, Лучегорское городское поселение, пгт Лучегорск, земельный участок с кадастровым номером 25:15:080103:839	-	расчетный срок
254.	12.254	Земельный участок для сельскохозяйственного производства	иная зона с действием особых финансовых или нефинансовых механизмов поддержки инвестиционной и инновационной деятельности	организация и осуществление межмуниципальных инвестиционных проектов, а также инвестиционных проектов, направленных на развитие социальной и инженерной	планируемый к размещению	общая площадь территории зоны (кластера), га	673,37	Пожарский муниципальный район, Нагорненское сельское поселение, с. Нагорное, земельный участок с кадастровым номером 25:15:010501:236	-	расчетный срок

1	2	3	4	5	6	7	8	9	10	11
				инфраструктуры муниципальных образований						
255.	12.255	Земельный участок для сельскохозяйственного производства	иная зона с действием особых финансовых или нефинансовых механизмов поддержки инвестиционной и инновационной деятельности	организация и осуществление межмуниципальных инвестиционных проектов, а также инвестиционных проектов, направленных на развитие социальной и инженерной инфраструктуры муниципальных образований	планируемый к размещению	общая площадь территории зоны (кластера), га	741,47	Пожарский муниципальный район, Нагорненское сельское поселение, с. Нагорное, земельный участок с кадастровым номером 25:15:010501:237	-	расчетный срок
256.	12.256	Земельный участок для сельскохозяйственного производства	иная зона с действием особых финансовых или нефинансовых механизмов поддержки инвестиционной и инновационной деятельности	организация и осуществление межмуниципальных инвестиционных проектов, а также инвестиционных проектов, направленных на развитие социальной и инженерной инфраструктуры муниципальных образований	планируемый к размещению	общая площадь территории зоны (кластера), га	647,69	Пожарский муниципальный район, Нагорненское сельское поселение, с. Нагорное, земельный участок с кадастровым номером 25:15:010501:240	-	расчетный срок

1	2	3	4	5	6	7	8	9	10	11
				муниципальных образований						
257.	12.257	Земельный участок для сельскохозяйственного производства	иная зона с действием особых финансовых или нефинансовых механизмов поддержки инвестиционной и инновационной деятельности	организация и осуществление межмуниципальных инвестиционных проектов, а также инвестиционных проектов, направленных на развитие социальной и инженерной инфраструктуры муниципальных образований	планируемый к размещению	общая площадь территории зоны (кластера), га	390,22	Пожарский муниципальный район, Нагорненское сельское поселение, с. Нагорное, земельный участок с кадастровым номером 25:15:010501:318	-	расчетный срок
258.	12.258	Земельный участок для сельскохозяйственного производства	иная зона с действием особых финансовых или нефинансовых механизмов поддержки инвестиционной и инновационной деятельности	организация и осуществление межмуниципальных инвестиционных проектов, а также инвестиционных проектов, направленных на развитие социальной и инженерной инфраструктуры муниципальных образований	планируемый к размещению	общая площадь территории зоны (кластера), га	149,12	Пожарский муниципальный район, Пожарское сельское поселение, с. Пожарское, земельный участок с кадастровым номером 25:15:010701:16	-	расчетный срок

1	2	3	4	5	6	7	8	9	10	11
				образований						
259.	12.259	Земельный участок для сенокосения и выпаса скота гражданами	иная зона с действием особых финансовых или нефинансовых механизмов поддержки инвестиционной и инновационной деятельности	организация и осуществление межмуниципальных инвестиционных проектов, а также инвестиционных проектов, направленных на развитие социальной и инженерной инфраструктуры муниципальных образований	планируемый к размещению	общая площадь территории зоны (кластера), га	73,79	Пожарский муниципальный район, Пожарское сельское поселение, с. Пожарское, земельный участок с кадастровым номером 25:15:010701:1613	-	расчетный срок
260.	12.260	Земельный участок для сенокосения и выпаса скота гражданами	иная зона с действием особых финансовых или нефинансовых механизмов поддержки инвестиционной и инновационной деятельности	организация и осуществление межмуниципальных инвестиционных проектов, а также инвестиционных проектов, направленных на развитие социальной и инженерной инфраструктуры муниципальных образований	планируемый к размещению	общая площадь территории зоны (кластера), га	18	Пожарский муниципальный район, Пожарское сельское поселение, с. Пожарское, земельный участок с кадастровым номером 25:15:010702:10	-	расчетный срок
261.	12.261	Земельный	иная зона с	организация и	планируем	общая	13,3	Пожарский	-	расчетный

1	2	3	4	5	6	7	8	9	10	11
		участок для иных видов сельскохозяйственного использования	действием особых финансовых или нефинансовых механизмов поддержки инвестиционной и инновационной деятельности	осуществление межмуниципальных инвестиционных проектов, а также инвестиционных проектов, направленных на развитие социальной и инженерной инфраструктуры муниципальных образований	ый к размещению	площадь территории зоны (кластера), га		муниципальный район, Пожарское сельское поселение, с. Пожарское, земельный участок с кадастровым номером 25:15:010702:21		срок
262.	12.262	Земельный участок для использования в качестве сельскохозяйственных угодий	иная зона с действием особых финансовых или нефинансовых механизмов поддержки инвестиционной и инновационной деятельности	организация и осуществление межмуниципальных инвестиционных проектов, а также инвестиционных проектов, направленных на развитие социальной и инженерной инфраструктуры муниципальных образований	планируемый к размещению	общая площадь территории зоны (кластера), га	12	Пожарский муниципальный район, Пожарское сельское поселение, с. Пожарское, земельный участок с кадастровым номером 25:15:010702:9	-	расчетный срок
263.	12.263	Земельный участок для ведения	иная зона с действием особых	организация и осуществление	планируемый к размещению	общая площадь территории	9,26	Пожарский муниципальный район,	-	расчетный срок

1	2	3	4	5	6	7	8	9	10	11
		крестьянского (фермерского) хозяйства	финансовых или нефинансовых механизмов поддержки инвестиционной и инновационной деятельности	межмуниципальных инвестиционных проектов, а также инвестиционных проектов, направленных на развитие социальной и инженерной инфраструктуры муниципальных образований	ю	зоны (кластера), га		Федосьевское сельское поселение, с. Алчан, земельный участок с кадастровым номером 25:15:020301:193		
264.	12.264	Земельный участок для ведения крестьянского (фермерского) хозяйства	иная зона с действием особых финансовых или нефинансовых механизмов поддержки инвестиционной и инновационной деятельности	организация и осуществление межмуниципальных инвестиционных проектов, а также инвестиционных проектов, направленных на развитие социальной и инженерной инфраструктуры муниципальных образований	планируемый к размещению	общая площадь территории зоны (кластера), га	17,99	Пожарский муниципальный район, Федосьевское сельское поселение, с. Алчан, земельный участок с кадастровым номером 25:15:020301:194	-	расчетный срок
265.	12.265	Земельный участок для размещения объектов сельском хозяйстве	иная зона с действием особых финансовых или	организация и осуществление межмуниципальных	планируемый к размещению	общая площадь территории зоны (кластера),	398,17	Пожарский муниципальный район, Федосьевское сельское	-	расчетный срок

1	2	3	4	5	6	7	8	9	10	11
		ного назначения и сельскохозяйственных угодий	нефинансовых механизмов поддержки инвестиционной и инновационной деятельности	инвестиционных проектов, а также инвестиционных проектов, направленных на развитие социальной и инженерной инфраструктуры муниципальных образований		га		поселение, с. Федосьевка, земельный участок с кадастровым номером 25:15:000000:665		
266.	12.266	Земельный участок для сельскохозяйственного производства	иная зона с действием особых финансовых или нефинансовых механизмов поддержки инвестиционной и инновационной деятельности	организация и осуществление межмуниципальных инвестиционных проектов, а также инвестиционных проектов, направленных на развитие социальной и инженерной инфраструктуры муниципальных образований	планируемый к размещению	общая площадь территории зоны (кластера), га	846,9	Пожарский муниципальный район, Федосьевское сельское поселение, с. Федосьевка, земельный участок с кадастровым номером 25:15:010101:17	-	расчетный срок
267.	12.267	Земельный участок для сельскохозяйственного производства	иная зона с действием особых финансовых или нефинансовых механизмов	организация и осуществление межмуниципальных инвестиционных проектов,	планируемый к размещению	общая площадь территории зоны (кластера), га	1096,7	Пожарский муниципальный район, Федосьевское сельское поселение, с. Федосьевка,	-	расчетный срок



1	2	3	4	5	6	7	8	9	10	11
			поддержки инвестиционно й и инновационной деятельности	а также инвестиционн ых проектов, направленных на развитие социальной и инженерной инфраструкту ры муниципальных образований				земельный участок с кадастровым номером 25:15:010101:21		
268.	12.268	Земельный участок для сельскохозяйстве нного производства	иная зона с действием особых финансовых или нефинансовых механизмов поддержки инвестиционно й и инновационной деятельности	организация и осуществлени е межмуниципальных инвестиционн ых проектов, а также инвестиционн ых проектов, направленных на развитие социальной и инженерной инфраструкту ры муниципальных образований	планируем ый к размещени ю	общая площадь территории зоны (кластера), га	520,1	Пожарский муниципальный район, Федосьевское сельское поселение, с. Федосьевка, земельный участок с кадастровым номером 25:15:010101:22	-	расчетный срок
269.	12.269	Земельный участок для сельскохозяйстве нного производства	иная зона с действием особых финансовых или нефинансовых механизмов поддержки инвестиционно	организация и осуществлени е межмуниципальных инвестиционн ых проектов, а также инвестиционн	планируем ый к размещени ю	общая площадь территории зоны (кластера), га	579,8	Пожарский муниципальный район, Федосьевское сельское поселение, с. Федосьевка, земельный участок с	-	расчетный срок

1	2	3	4	5	6	7	8	9	10	11
			й и инновационной деятельности	ых проектов, направленных на развитие социальной и инженерной инфраструктуры муниципальных образований				кадастровым номером 25:15:010101:324		
270.	12.270	Земельный участок для сельскохозяйственного производства	иная зона с действием особых финансовых или нефинансовых механизмов поддержки инвестиционной и инновационной деятельности	организация и осуществление межмуниципальных инвестиционных проектов, а также инвестиционных проектов, направленных на развитие социальной и инженерной инфраструктуры муниципальных образований	планируемый к размещению	общая площадь территории зоны (кластера), га	140,54	Пожарский муниципальный район, Федосьевское сельское поселение, с. Федосьевка, земельный участок с кадастровым номером 25:15:010101:325	-	расчетный срок
271.	12.271	Земельный участок для иных видов сельскохозяйственного использования	иная зона с действием особых финансовых или нефинансовых механизмов поддержки инвестиционной и инновационной	организация и осуществление межмуниципальных инвестиционных проектов, а также инвестиционных проектов, направленных	планируемый к размещению	общая площадь территории зоны (кластера), га	363	Пожарский муниципальный район, Федосьевское сельское поселение, с. Федосьевка, земельный участок с кадастровым номером	-	расчетный срок

1	2	3	4	5	6	7	8	9	10	11
			деятельности	на развитие социальной и инженерной инфраструктуры муниципальных образований				25:15:010101:340		
272.	12.272	Земельный участок для организации услуг социальной направленности	иная зона с действием особых финансовых или нефинансовых механизмов поддержки инвестиционной и инновационной деятельности	организация и осуществление межмуниципальных инвестиционных проектов, а также инвестиционных проектов, направленных на развитие социальной и инженерной инфраструктуры муниципальных образований	планируемый к размещению	общая площадь территории зоны (кластера), га	1,9	Спасский муниципальный район, Снегуровское сельское поселение, с. Нововладимировка, земельный участок с кадастровым номером 25:16:280101:200	-	расчетный срок
273.	12.273	Участок под размещение складов, имеющих назначение по временному хранению, распределению и перевалке грузов	иная зона с действием особых финансовых или нефинансовых механизмов поддержки инвестиционной и инновационной деятельности	организация и осуществление межмуниципальных инвестиционных проектов, а также инвестиционных проектов, направленных на развитие социальной и	планируемый к размещению	общая площадь территории зоны (кластера), га	0,1	Тернейский муниципальный округ, пгт Терней, земельный участок с кадастровым номером 25:17:020001:6274	-	расчетный срок

1	2	3	4	5	6	7	8	9	10	11
				инженерной инфраструктуры муниципальных образований						
274.	12.274	Участок под размещения объектов капитального строительства, предназначенных для просвещения	иная зона с действием особых финансовых или нефинансовых механизмов поддержки инвестиционной и инновационной деятельности	организация и осуществление межмуниципальных инвестиционных проектов, а также инвестиционных проектов, направленных на развитие социальной и инженерной инфраструктуры муниципальных образований	планируемый к размещению	общая площадь территории зоны (кластера), га	0,38	Тернейский муниципальный округ, пгт Терней, земельный участок с кадастровым номером 25:17:020001:6648	-	расчетный срок
275.	12.275	Участок под здание спортивного комплекса и для его обслуживания	иная зона с действием особых финансовых или нефинансовых механизмов поддержки инвестиционной и инновационной деятельности	организация и осуществление межмуниципальных инвестиционных проектов, а также инвестиционных проектов, направленных на развитие социальной и инженерной инфраструктуры	планируемый к размещению	общая площадь территории зоны (кластера), га	0,17	Тернейский муниципальный округ, пгт Терней, земельный участок с кадастровым номером 25:17:040001:1491	-	расчетный срок

1	2	3	4	5	6	7	8	9	10	11
				ры муниципальных образований						
276.	12.276	Земельный участок для сельскохозяйственного производства	иная зона с действием особых финансовых или нефинансовых механизмов поддержки инвестиционной и инновационной деятельности	организация и осуществление межмуниципальных инвестиционных проектов, а также инвестиционных проектов, направленных на развитие социальной и инженерной инфраструктуры муниципальных образований	планируемый к размещению	общая площадь территории зоны (кластера), га	65,21	Тернейский муниципальный округ, с. Перетычиха, земельный участок с кадастровым номером 25:17:130001:10	-	расчетный срок
277.	12.277	Земельный участок для сельскохозяйственного производства	иная зона с действием особых финансовых или нефинансовых механизмов поддержки инвестиционной и инновационной деятельности	организация и осуществление межмуниципальных инвестиционных проектов, а также инвестиционных проектов, направленных на развитие социальной и инженерной инфраструктуры муниципальных образований	планируемый к размещению	общая площадь территории зоны (кластера), га	223,34	Тернейский муниципальный округ, с. Усть-Соболевка, земельный участок с кадастровым номером 25:17:000000:2221	-	расчетный срок

1	2	3	4	5	6	7	8	9	10	11
				ых образований						
278.	12.278	Земельный участок для сельскохозяйственного производства	иная зона с действием особых финансовых или нефинансовых механизмов поддержки инвестиционной и инновационной деятельности	организация и осуществление межмуниципальных инвестиционных проектов, а также инвестиционных проектов, направленных на развитие социальной и инженерной инфраструктуры муниципальных образований	планируемый к размещению	общая площадь территории зоны (кластера), га	239,67	Тернейский муниципальный округ, с. Усть-Соболевка, земельный участок с кадастровым номером 25:17:070002:22	-	расчетный срок
279.	12.279	Участок для строительства производственных и коммунально-складских объектов	иная зона с действием особых финансовых или нефинансовых механизмов поддержки инвестиционной и инновационной деятельности	организация и осуществление межмуниципальных инвестиционных проектов, а также инвестиционных проектов, направленных на развитие социальной и инженерной инфраструктуры муниципальных образований	планируемый к размещению	общая площадь территории зоны (кластера), га	61	Уссурийский городской округ (в 1 км по направлению на запад от ориентира г. Уссурийск, ул. Ровная, 6)	-	расчетный срок

1	2	3	4	5	6	7	8	9	10	11
280.	12.280	Участок для строительства производственных и коммунально-складских объектов	иная зона с действием особых финансовых или нефинансовых механизмов поддержки инвестиционной и инновационной деятельности	организация и осуществление межмуниципальных инвестиционных проектов, а также инвестиционных проектов, направленных на развитие социальной и инженерной инфраструктуры муниципальных образований	планируемый к размещению	общая площадь территории зоны (кластера), га	62	Уссурийский городской округ (в 300 м по направлению на юго-восток от г. Уссурийск, ул. Раковское шоссе, 1)	-	расчетный срок
281.	12.281	Участок для строительства производственных и коммунально-складских объектов	иная зона с действием особых финансовых или нефинансовых механизмов поддержки инвестиционной и инновационной деятельности	организация и осуществление межмуниципальных инвестиционных проектов, а также инвестиционных проектов, направленных на развитие социальной и инженерной инфраструктуры муниципальных образований	планируемый к размещению	общая площадь территории зоны (кластера), га	376	Уссурийский городской округ (в 3км по направлению на северо-восток от г. Уссурийск, ул. Минеральная, 20)	-	расчетный срок
282.	12.282	Территория, предназначенная	иная зона с действием	организация и осуществление	планируемый к	общая площадь	3,5	Уссурийский городской округ,	-	расчетный срок

1	2	3	4	5	6	7	8	9	10	11
		для реализации инвестиционных проектов (размещения тепличных хозяйств круглогодичной эксплуатации)	особых финансовых или нефинансовых механизмов поддержки инвестиционной и инновационной деятельности	е межуниципальных инвестиционных проектов, а также инвестиционных проектов, направленных на развитие социальной и инженерной инфраструктуры муниципальных образований	размещению	территории зоны (кластера), га		г. Уссурийск		
283.	12.283	Территория, предназначенная для реализации инвестиционных проектов (предприятие по производству полуфабрикатов из мяса птицы, кроликов и КРС)	иная зона с действием особых финансовых или нефинансовых механизмов поддержки инвестиционной и инновационной деятельности	организация и осуществление межуниципальных инвестиционных проектов, а также инвестиционных проектов, направленных на развитие социальной и инженерной инфраструктуры муниципальных образований	планируемый к размещению	общая площадь территории зоны (кластера), га	1	Уссурийский городской округ, г. Уссурийск	-	расчетный срок
284.	12.284	Территория, предназначенная для реализации инвестиционных	иная зона с действием особых финансовых	организация и осуществление межуниципальных	планируемый к размещению	общая площадь территории зоны	0,76	Уссурийский городской округ, г. Уссурийск, земельный	-	расчетный срок



1	2	3	4	5	6	7	8	9	10	11
		проектов (объект реконструкции: здание по ул. Дзержинского д. 120а)	или нефинансовых механизмов поддержки инвестиционной и инновационной деятельности	льных инвестиционных проектов, а также инвестиционных проектов, направленных на развитие социальной и инженерной инфраструктуры муниципальных образований		(кластера), га		участок с кадастровым номером 25:03:010306:509		
285.	12.285	Территория, предназначенная для реализации инвестиционных проектов (объект реконструкции: здание по ул. Штабского, д.12)	иная зона с действием особых финансовых или нефинансовых механизмов поддержки инвестиционной и инновационной деятельности	организация и осуществление межмуниципальных инвестиционных проектов, а также инвестиционных проектов, направленных на развитие социальной и инженерной инфраструктуры муниципальных образований	планируемый к размещению	общая площадь территории зоны (кластера), га	1,34	Уссурийский городской округ, г. Уссурийск, земельный участок с кадастровым номером 25:18:015503:1	-	расчетный срок
286.	12.286	Территория, предназначенная для реализации инвестиционных проектов (объект реконструкции:	иная зона с действием особых финансовых или нефинансовых	организация и осуществление межмуниципальных инвестиционн	планируемый к размещению	общая площадь территории зоны (кластера), га	3,66	Уссурийский городской округ, г. Уссурийск, земельный участок с кадастровым	-	расчетный срок

1	2	3	4	5	6	7	8	9	10	11
		здания по ул. Дальневосточная, д. 28/2)	механизмов поддержки инвестиционной и инновационной деятельности	ых проектов, а также инвестиционных проектов, направленных на развитие социальной и инженерной инфраструктуры муниципальных образований				номером 25:25:120001:613		
287.	12.287	Территория, предназначенная для реализации инвестиционных проектов (строительство объекта спортивного назначения)	иная зона с действием особых финансовых или нефинансовых механизмов поддержки инвестиционной и инновационной деятельности	организация и осуществление межмуниципальных инвестиционных проектов, а также инвестиционных проектов, направленных на развитие социальной и инженерной инфраструктуры муниципальных образований	планируемый к размещению	общая площадь территории зоны (кластера), га	1,1	Уссурийский городской округ, г. Уссурийск, земельный участок с кадастровым номером 25:29:010102:1088	-	расчетный срок
288.	12.288	Земельный участок для размещения объектов торгового назначения и общественного питания	иная зона с действием особых финансовых или нефинансовых механизмов поддержки	организация и осуществление межмуниципальных инвестиционных проектов, а также	планируемый к размещению	общая площадь территории зоны (кластера), га	0,4	Уссурийский городской округ, г. Уссурийск, земельный участок с кадастровым номером 25:34:016302:720	-	расчетный срок

1	2	3	4	5	6	7	8	9	10	11
			инвестиционно й и инновационной деятельности	инвестиционн ых проектов, направленных на развитие социальной и инженерной инфраструкту ры муниципальн ых образований						
289.	12.289	Территория, предназначенная для реализации инвестиционных проектов (объект реконструкции: здание по ул. Ленина, д. 141)	иная зона с действием особых финансовых или нефинансовых механизмов поддержки инвестиционно й и инновационной деятельности	организация и осуществлени е межмуниципа льных инвестиционн ых проектов, а также инвестиционн ых проектов, направленных на развитие социальной и инженерной инфраструкту ры муниципальн ых образований	планируем ый к размещени ю	общая площадь территории зоны (кластера), га	0,08	Уссурийский городской округ, г. Уссурийск, земельный участок с кадастровым номером 25:34:016401:69	-	расчетный срок
290.	12.290	Территория, предназначенная для реализации инвестиционных проектов	иная зона с действием особых финансовых или нефинансовых механизмов поддержки инвестиционно й и	организация и осуществлени е межму муниципа льных инвестиционн ых проектов, а также инвестиционн ых проектов,	планируем ый к размещени ю	общая площадь территории зоны (кластера), га	4	Уссурийский городской округ, г. Уссурийск, земельный участок с кадастровым номером 25:34:017701:1415	-	расчетный срок

1	2	3	4	5	6	7	8	9	10	11
			инновационной деятельности	направленных на развитие социальной и инженерной инфраструктуры муниципальных образований						
291.	12.291	Индустриальная площадка	иная зона с действием особых финансовых или нефинансовых механизмов поддержки инвестиционной и инновационной деятельности	организация и осуществление межмуниципальных инвестиционных проектов, а также инвестиционных проектов, направленных на развитие социальной и инженерной инфраструктуры муниципальных образований	планируемый к размещению	общая площадь территории зоны (кластера), га	20	Уссурийский городской округ, в 2 км по направлению на северо-восток от ориентира, г. Уссурийск, ул. Минеральная, 20	-	расчетный срок
292.	12.292	Земельный участок для сельскохозяйственного использования	иная зона с действием особых финансовых или нефинансовых механизмов поддержки инвестиционной и инновационной деятельности	организация и осуществление межмуниципальных инвестиционных проектов, а также инвестиционных проектов, направленных на развитие	планируемый к размещению	общая площадь территории зоны (кластера), га	2,4	Уссурийский городской округ, земельный участок с кадастровым номером 25:18:015502:96	-	расчетный срок

1	2	3	4	5	6	7	8	9	10	11
				социальной и инженерной инфраструктуры муниципальных образований						
293.	12.293	Земельный участок для целей аквакультуры (рыбоводства)	иная зона с действием особых финансовых или нефинансовых механизмов поддержки инвестиционной и инновационной деятельности	организация и осуществление межмуниципальных инвестиционных проектов, а также инвестиционных проектов, направленных на развитие социальной и инженерной инфраструктуры муниципальных образований	планируемый к размещению	общая площадь территории зоны (кластера), га	6,4	Уссурийский городской округ, с. Борисовка	-	расчетный срок
294.	12.294	Земельный участок сельскохозяйственного назначения (растениеводство)	иная зона с действием особых финансовых или нефинансовых механизмов поддержки инвестиционной и инновационной деятельности	организация и осуществление межмуниципальных инвестиционных проектов, а также инвестиционных проектов, направленных на развитие социальной и инженерной	планируемый к размещению	общая площадь территории зоны (кластера), га	7,4	Уссурийский городской округ, с. Борисовка, земельный участок с кадастровым номером 25:18:015401:1104	-	расчетный срок

1	2	3	4	5	6	7	8	9	10	11
				инфраструктуры муниципальных образований						
295.	12.295	Земельный участок под строительство логистических предприятий, складов, предприятий легкой промышленности	иная зона с действием особых финансовых или нефинансовых механизмов поддержки инвестиционной и инновационной деятельности	организация и осуществление межмуниципальных инвестиционных проектов, а также инвестиционных проектов, направленных на развитие социальной и инженерной инфраструктуры муниципальных образований	планируемый к размещению	общая площадь территории зоны (кластера), га	575	Уссурийский городской округ, с. Воздвиженка	-	расчетный срок
296.	12.296	Земельный участок для жилищного строительства (для иных видов жилой застройки)	иная зона с действием особых финансовых или нефинансовых механизмов поддержки инвестиционной и инновационной деятельности	организация и осуществление межмуниципальных инвестиционных проектов, а также инвестиционных проектов, направленных на развитие социальной и инженерной инфраструктуры	планируемый к размещению	общая площадь территории зоны (кластера), га	31,18	Уссурийский городской округ, с. Корфовка, земельные участки с кадастровыми номерами 25:18:230101:1; 25:18:015101:1; 25:18:015101:2	-	расчетный срок

1	2	3	4	5	6	7	8	9	10	11
				муниципальных образований						
297.	12.297	Земельный участок для создания и осуществления деятельности крестьянского (фермерского) хозяйства	иная зона с действием особых финансовых или нефинансовых механизмов поддержки инвестиционной и инновационной деятельности	организация и осуществление межмуниципальных инвестиционных проектов, а также инвестиционных проектов, направленных на развитие социальной и инженерной инфраструктуры муниципальных образований	планируемый к размещению	общая площадь территории зоны (кластера), га	8,7	Уссурийский городской округ, с. Новоникольск	-	расчетный срок
298.	12.298	Земельный участок для создания и осуществления деятельности крестьянского (фермерского) хозяйства	иная зона с действием особых финансовых или нефинансовых механизмов поддержки инвестиционной и инновационной деятельности	организация и осуществление межмуниципальных инвестиционных проектов, а также инвестиционных проектов, направленных на развитие социальной и инженерной инфраструктуры муниципальных образований	планируемый к размещению	общая площадь территории зоны (кластера), га	6	Уссурийский городской округ, с. Новоникольск, земельный участок с кадастровым номером 25:18:015502:1042	-	расчетный срок

1	2	3	4	5	6	7	8	9	10	11
				образований						
299.	12.299	Земельный участок для организации крестьянского хозяйства овощеводческого направления	иная зона с действием особых финансовых или нефинансовых механизмов поддержки инвестиционной и инновационной деятельности	организация и осуществление межмуниципальных инвестиционных проектов, а также инвестиционных проектов, направленных на развитие социальной и инженерной инфраструктуры муниципальных образований	планируемый к размещению	общая площадь территории зоны (кластера), га	8,7	Уссурийский городской округ, с. Новоникольск, земельный участок с кадастровым номером 25:18:015502:1043	-	расчетный срок
300.	12.300	Земельный участок для создания и осуществления деятельности крестьянского (фермерского) хозяйства	иная зона с действием особых финансовых или нефинансовых механизмов поддержки инвестиционной и инновационной деятельности	организация и осуществление межмуниципальных инвестиционных проектов, а также инвестиционных проектов, направленных на развитие социальной и инженерной инфраструктуры муниципальных образований	планируемый к размещению	общая площадь территории зоны (кластера), га	6	Уссурийский городской округ, с. Новоникольск, земельный участок с кадастровым номером 25:22::170001:478	-	расчетный срок
301.	12.301	Участок для	иная зона с	организация и	планируем	общая	61,32	Уссурийский	-	расчетный



1	2	3	4	5	6	7	8	9	10	11
		размещения объектов сельскохозяйственного назначения и сельскохозяйственных угодий	действием особых финансовых или нефинансовых механизмов поддержки инвестиционной и инновационной деятельности	осуществление межмуниципальных инвестиционных проектов, а также инвестиционных проектов, направленных на развитие социальной и инженерной инфраструктуры муниципальных образований	ый к размещению	площадь территории зоны (кластера), га		городской округ, с. Раковка, земельный участок с кадастровым номером 25:18:035101:75		срок
302.	12.302	Земельный участок промышленно-производственного типа	иная зона с действием особых финансовых или нефинансовых механизмов поддержки инвестиционной и инновационной деятельности	организация и осуществление межмуниципальных инвестиционных проектов, а также инвестиционных проектов, направленных на развитие социальной и инженерной инфраструктуры муниципальных образований	планируемый к размещению	общая площадь территории зоны (кластера), га	18	Ханкайский муниципальный округ, с. Ильинка	-	расчетный срок
303.	12.303	Участок для размещения производства	иная зона с действием особых	организация и осуществление	планируемый к размещению	общая площадь территории	18	Ханкайский муниципальный округ,	-	расчетный срок

1	2	3	4	5	6	7	8	9	10	11
			финансовых или нефинансовых механизмов поддержки инвестиционной и инновационной деятельности	межмуниципальных инвестиционных проектов, а также инвестиционных проектов, направленных на развитие социальной и инженерной инфраструктуры муниципальных образований	ю	зоны (кластера), га		с. Комиссарово		
304.	12.304	Участок для размещения производства	иная зона с действием особых финансовых или нефинансовых механизмов поддержки инвестиционной и инновационной деятельности	организация и осуществление межмуниципальных инвестиционных проектов, а также инвестиционных проектов, направленных на развитие социальной и инженерной инфраструктуры муниципальных образований	планируемый к размещению	общая площадь территории зоны (кластера), га	3,5	Ханкайский муниципальный округ, с. Мельгуновка	-	расчетный срок
305.	12.305	Участок для размещения производства	иная зона с действием особых финансовых или	организация и осуществление межмуниципальных	планируемый к размещению	общая площадь территории зоны (кластера),	2,8	Ханкайский муниципальный округ, с. Новокачалинск	-	расчетный срок

1	2	3	4	5	6	7	8	9	10	11
			нефинансовых механизмов поддержки инвестиционной и инновационной деятельности	инвестиционных проектов, а также инвестиционных проектов, направленных на развитие социальной и инженерной инфраструктуры муниципальных образований		га				
306.	12.306	Участок для размещения производства	иная зона с действием особых финансовых или нефинансовых механизмов поддержки инвестиционной и инновационной деятельности	организация и осуществление межмуниципальных инвестиционных проектов, а также инвестиционных проектов, направленных на развитие социальной и инженерной инфраструктуры муниципальных образований	планируемый к размещению	общая площадь территории зоны (кластера), га	0,5	Ханкайский муниципальный округ, с. Октябрьское	-	расчетный срок
307.	12.307	Территория, предназначенная для реализации инвестиционных проектов (сельскохозяйственное	иная зона с действием особых финансовых или нефинансовых механизмов	организация и осуществление межмуниципальных инвестиционных проектов,	планируемый к размещению	общая площадь территории зоны (кластера), га	2	Ханкайский муниципальный округ, с. Пархоменко	-	расчетный срок

1	2	3	4	5	6	7	8	9	10	11
		предприятие по разведению свиней)	поддержки инвестиционной и инновационной деятельности	а также инвестиционных проектов, направленных на развитие социальной и инженерной инфраструктуры муниципальных образований						
308.	12.308	Участок для размещения производства	иная зона с действием особых финансовых или нефинансовых механизмов поддержки инвестиционной и инновационной деятельности	организация и осуществление межмуниципальных инвестиционных проектов, а также инвестиционных проектов, направленных на развитие социальной и инженерной инфраструктуры муниципальных образований	планируемый к размещению	общая площадь территории зоны (кластера), га	5	Ханкайский муниципальный округ, с. Турий Рог	-	расчетный срок
309.	12.309	Земельный участок для жилищного строительства (для иных видов жилой застройки)	иная зона с действием особых финансовых или нефинансовых механизмов поддержки инвестиционно	организация и осуществление межмуниципальных инвестиционных проектов, а также инвестиционн	планируемый к размещению	общая площадь территории зоны (кластера), га	5	Ханкайский муниципальный округ, с. Турий Рог, земельный участок с кадастровым номером 25:19:010801:517	-	расчетный срок

1	2	3	4	5	6	7	8	9	10	11
			й и инновационной деятельности	ых проектов, направленных на развитие социальной и инженерной инфраструкту ры муниципальн ых образований						
310.	12.310	Территория, предназначенная для реализации инвестиционных проектов (Бухта «Средняя»)	иная зона с действием особых финансовых или нефинансовых механизмов поддержки инвестиционно й и инновационной деятельности	организация и осуществлени е межмуниципа льных инвестиционн ых проектов, а также инвестиционн ых проектов, направленных на развитие социальной и инженерной инфраструкту ры муниципальн ых образований	планируем ый к размещени ю	общая площадь территории зоны (кластера), га	25	Хасанский муниципальный район, восточнее с. Андреевка, земельный участок с кадастровым номером 25:18:035101:75	-	расчетный срок
311.	12.311	Территория, предназначенная для реализации инвестиционных проектов (Бухта «Астафьева»)	иная зона с действием особых финансовых или нефинансовых механизмов поддержки инвестиционно й и инновационной	организация и осуществлени е межму муниципа льных инвестиционн ых проектов, а также инвестиционн ых проектов, направленных	планируем ый к размещени ю	общая площадь территории зоны (кластера), га	10	Хасанский муниципальный район, Зарубинское городское поселение, северо- восточнее с. Витязь, земельный участок с кадастровым	-	расчетный срок

1	2	3	4	5	6	7	8	9	10	11
			деятельности	на развитие социальной и инженерной инфраструктуры муниципальных образований				номером 25:17:04001:4280		
312.	12.312	Территория, предназначенная для реализации инвестиционных проектов (предприятие по изготовлению мебели и древесины пригодной для жилищного строительства)	иная зона с действием особых финансовых или нефинансовых механизмов поддержки инвестиционной и инновационной деятельности	организация и осуществление межмуниципальных инвестиционных проектов, а также инвестиционных проектов, направленных на развитие социальной и инженерной инфраструктуры муниципальных образований	планируемый к размещению	общая площадь территории зоны (кластера), га	2	Хасанский муниципальный район, Славянское городское поселение, пгт Славянка	-	расчетный срок
313.	12.313	Туристско-рекреационный комплекс на территории пляжа «Маньчжурка»	иная зона с действием особых финансовых или нефинансовых механизмов поддержки инвестиционной и инновационной деятельности	организация и осуществление межмуниципальных инвестиционных проектов, а также инвестиционных проектов, направленных на развитие социальной и	планируемый к размещению	общая площадь территории зоны (кластера), га	7,59	Хасанский муниципальный район, Славянское городское поселение, пгт Славянка, земельные участки с кадастровыми номерами 25:20:050101:2905, 25:20:050101:2788, 25:20:050101:2882, 25:20:050101:4252,	-	расчетный срок

1	2	3	4	5	6	7	8	9	10	11
				инженерной инфраструктуры муниципальных образований				25:20:050101:2792		
314.	12.314	Земельный участок для организации туристического отдыха	иная зона с действием особых финансовых или нефинансовых механизмов поддержки инвестиционной и инновационной деятельности	организация и осуществление межмуниципальных инвестиционных проектов, а также инвестиционных проектов, направленных на развитие социальной и инженерной инфраструктуры муниципальных образований	планируемый к размещению	общая площадь территории зоны (кластера), га	40,09	Хасанский муниципальный район, Славянское городское поселение, пгт Славянка, земельный участок с кадастровым номером 25:20:000000:4048	-	расчетный срок
315.	12.315	Земельный участок для организации туристического отдыха	иная зона с действием особых финансовых или нефинансовых механизмов поддержки инвестиционной и инновационной деятельности	организация и осуществление межмуниципальных инвестиционных проектов, а также инвестиционных проектов, направленных на развитие социальной и инженерной инфраструктуры муниципальных образований	планируемый к размещению	общая площадь территории зоны (кластера), га	2,63	Хасанский муниципальный район, Славянское городское поселение, пгт Славянка, земельный участок с кадастровым номером 25:20:050101:2792	-	расчетный срок

1	2	3	4	5	6	7	8	9	10	11
				ры муниципальных образований						
316.	12.316	Земельный участок для организации туристического отдыха	иная зона с действием особых финансовых или нефинансовых механизмов поддержки инвестиционной и инновационной деятельности	организация и осуществление межмуниципальных инвестиционных проектов, а также инвестиционных проектов, направленных на развитие социальной и инженерной инфраструктуры муниципальных образований	планируемый к размещению	общая площадь территории зоны (кластера), га	0,15	Хасанский муниципальный район, Славянское городское поселение, пгт Славянка, земельный участок с кадастровым номером 25:20:050101:3059	-	расчетный срок
317.	12.317	Земельный участок для организации туристического отдыха	иная зона с действием особых финансовых или нефинансовых механизмов поддержки инвестиционной и инновационной деятельности	организация и осуществление межмуниципальных инвестиционных проектов, а также инвестиционных проектов, направленных на развитие социальной и инженерной инфраструктуры муниципальных образований	планируемый к размещению	общая площадь территории зоны (кластера), га	0,18	Хасанский муниципальный район, Славянское городское поселение, пгт Славянка, земельный участок с кадастровым номером 25:20:050101:3060	-	расчетный срок



1	2	3	4	5	6	7	8	9	10	11
				ых образований						
318.	12.318	Земельный участок для организации туристического отдыха	иная зона с действием особых финансовых или нефинансовых механизмов поддержки инвестиционной и инновационной деятельности	организация и осуществление межмуниципальных инвестиционных проектов, а также инвестиционных проектов, направленных на развитие социальной и инженерной инфраструктуры муниципальных образований	планируемый к размещению	общая площадь территории зоны (кластера), га	112,1	Хасанский муниципальный район, Славянское городское поселение, пгт Славянка, земельный участок с кадастровым номером 25:20:050101:4094	-	расчетный срок
319.	12.319	Земельные участки для ведения крестьянского (фермерского) хозяйства	иная зона с действием особых финансовых или нефинансовых механизмов поддержки инвестиционной и инновационной деятельности	организация и осуществление межмуниципальных инвестиционных проектов, а также инвестиционных проектов, направленных на развитие социальной и инженерной инфраструктуры муниципальных образований	планируемый к размещению	общая площадь территории зоны (кластера), га	679,9	Хорольский муниципальный округ, с. Новодевица, земельный участок с кадастровым номером 25:21:020101:4225	-	расчетный срок

1	2	3	4	5	6	7	8	9	10	11
320.	12.320	Земельный участок для жилищного строительства	иная зона с действием особых финансовых или нефинансовых механизмов поддержки инвестиционной и инновационной деятельности	организация и осуществление межмуниципальных инвестиционных проектов, а также инвестиционных проектов, направленных на развитие социальной и инженерной инфраструктуры муниципальных образований	планируемый к размещению	общая площадь территории зоны (кластера), га	0,68	Хорольский муниципальный округ, с. Сиваковка, земельный участок с кадастровым номером 25:21:140101:479	-	расчетный срок
321.	12.321	Земельный участок для жилищного строительства (для строительства многоквартирного жилого дома)	иная зона с действием особых финансовых или нефинансовых механизмов поддержки инвестиционной и инновационной деятельности	организация и осуществление межмуниципальных инвестиционных проектов, а также инвестиционных проектов, направленных на развитие социальной и инженерной инфраструктуры муниципальных образований	планируемый к размещению	общая площадь территории зоны (кластера), га	0,46	Хорольский муниципальный округ, с. Хороль, земельный участок с кадастровым номером 25:21:160206:644	-	расчетный срок
322.	12.322	Территория бывшего	иная зона с действием	организация и осуществление	планируемый к	общая площадь	10	Черниговский муниципальный	-	расчетный срок

1	2	3	4	5	6	7	8	9	10	11
		свинокомплекса в с. Дмитриевка	особых финансовых или нефинансовых механизмов поддержки инвестиционной и инновационной деятельности	е межмуниципальных инвестиционных проектов, а также инвестиционных проектов, направленных на развитие социальной и инженерной инфраструктуры муниципальных образований	размещению	территории зоны (кластера), га		район, Дмитриевское сельское поселение, с. Дмитриевка		
323.	12.323	Территория бывшей молочно-товарной фермы в с. Дмитриевка	иная зона с действием особых финансовых или нефинансовых механизмов поддержки инвестиционной и инновационной деятельности	организация и осуществление межмуниципальных инвестиционных проектов, а также инвестиционных проектов, направленных на развитие социальной и инженерной инфраструктуры муниципальных образований	планируемый к размещению	общая площадь территории зоны (кластера), га	10	Черниговский муниципальный район, Дмитриевское сельское поселение, с. Дмитриевка	-	расчетный срок
324.	12.324	Территория для реализации инвестиционного проекта по	иная зона с действием особых финансовых	организация и осуществление межмуниципальных	планируемый к размещению	общая площадь территории зоны	2	Черниговский муниципальный район, Дмитриевское	-	расчетный срок

1	2	3	4	5	6	7	8	9	10	11
		добыче минеральной воды (Нарзан) в с. Дмитриевка	или нефинансовых механизмов поддержки инвестиционной и инновационной деятельности	льных инвестиционных проектов, а также инвестиционных проектов, направленных на развитие социальной и инженерной инфраструктуры муниципальных образований		(кластера), га		сельское поселение, с. Дмитриевка		
325.	12.325	Территория бывшей молочно-товарной фермы в с. Искра	иная зона с действием особых финансовых или нефинансовых механизмов поддержки инвестиционной и инновационной деятельности	организация и осуществление межмуниципальных инвестиционных проектов, а также инвестиционных проектов, направленных на развитие социальной и инженерной инфраструктуры муниципальных образований	планируемый к размещению	общая площадь территории зоны (кластера), га	50	Черниговский муниципальный район, Дмитриевское сельское поселение, с. Искра	-	расчетный срок
326.	12.326	Территория бывшей молочно-товарной фермы в с. Меркушевка	иная зона с действием особых финансовых или нефинансовых	организация и осуществление межмуниципальных инвестиционн	планируемый к размещению	общая площадь территории зоны (кластера), га	50	Черниговский муниципальный район, Дмитриевское сельское поселение,	-	расчетный срок

1	2	3	4	5	6	7	8	9	10	11
			механизмов поддержки инвестиционной и инновационной деятельности	ых проектов, а также инвестиционных проектов, направленных на развитие социальной и инженерной инфраструктуры муниципальных образований				с. Меркушевка		
327.	12.327	Территория бывшей молочно-товарной фермы в с. Синий Гай	иная зона с действием особых финансовых или нефинансовых механизмов поддержки инвестиционной и инновационной деятельности	организация и осуществление межмуниципальных инвестиционных проектов, а также инвестиционных проектов, направленных на развитие социальной и инженерной инфраструктуры муниципальных образований	планируемый к размещению	общая площадь территории зоны (кластера), га	5	Черниговский муниципальный район, Дмитриевское сельское поселение, с. Синий Гай	-	расчетный срок
328.	12.328	Участок для ЛПХ	иная зона с действием особых финансовых или нефинансовых механизмов поддержки	организация и осуществление межмуниципальных инвестиционных проектов, а также	планируемый к размещению	общая площадь территории зоны (кластера), га	5	Черниговский муниципальный район, Дмитриевское сельское поселение, с. Синий Гай	-	расчетный срок

1	2	3	4	5	6	7	8	9	10	11
			инвестиционно й и инновационной деятельности	инвестиционн ых проектов, направленных на развитие социальной и инженерной инфраструкту ры муниципальн ых образований						
329.	12.329	Земельный участок сельскохозяйстве нного назначения	иная зона с действием особых финансовых или нефинансовых механизмов поддержки инвестиционно й и инновационной деятельности	организация и осуществлени е межмуниципа льных инвестиционн ых проектов, а также инвестиционн ых проектов, направленных на развитие социальной и инженерной инфраструкту ры муниципальн ых образований	планируем ый к размещени ю	общая площадь территории зоны (кластера), га	5	Черниговский муниципальный район, Дмитриевское сельское поселение, с. Синий Гай, земельный участок с кадастровым номером 25:22:010001:5806	-	расчетный срок
330.	12.330	Участок для добычи бурого угля	иная зона с действием особых финансовых или нефинансовых механизмов поддержки инвестиционно й и	организация и осуществлени е межму муниципа льных инвестиционн ых проектов, а также инвестиционн ых проектов,	планируем ый к размещени ю	общая площадь территории зоны (кластера), га	30	Черниговский муниципальный район, Реттиховское сельское поселение, пос. Реттиховка	-	расчетный срок

1	2	3	4	5	6	7	8	9	10	11
			инновационной деятельности	направленных на развитие социальной и инженерной инфраструктуры муниципальных образований						
331.	12.331	Земельный участок для строительства автозаправочной станции, СТО	иная зона с действием особых финансовых или нефинансовых механизмов поддержки инвестиционной и инновационной деятельности	организация и осуществление межмуниципальных инвестиционных проектов, а также инвестиционных проектов, направленных на развитие социальной и инженерной инфраструктуры муниципальных образований	планируемый к размещению	общая площадь территории зоны (кластера), га	3	Черниговский муниципальный район, Реттиховское сельское поселение, пос. Реттиховка	-	расчетный срок
332.	12.332	Земельный участок для строительства животноводческого или птицеводческого комплексов	иная зона с действием особых финансовых или нефинансовых механизмов поддержки инвестиционной и инновационной деятельности	организация и осуществление межмуниципальных инвестиционных проектов, а также инвестиционных проектов, направленных на развитие	планируемый к размещению	общая площадь территории зоны (кластера), га	50	Черниговский муниципальный район, Реттиховское сельское поселение, пос. Реттиховка	-	расчетный срок

1	2	3	4	5	6	7	8	9	10	11
				социальной и инженерной инфраструктуры муниципальных образований						
333.	12.333	Участок для использования под промышленную зону при реализации инвестиционного проекта по добыче бурого угля	иная зона с действием особых финансовых или нефинансовых механизмов поддержки инвестиционной и инновационной деятельности	организация и осуществление межмуниципальных инвестиционных проектов, а также инвестиционных проектов, направленных на развитие социальной и инженерной инфраструктуры муниципальных образований	планируемый к размещению	общая площадь территории зоны (кластера), га	4	Черниговский муниципальный район, Реттиховское сельское поселение, пос. Реттиховка	-	расчетный срок
334.	12.334	Земельный участок для размещения школы № 6 со всеми подсобными постройками	иная зона с действием особых финансовых или нефинансовых механизмов поддержки инвестиционной и инновационной деятельности	организация и осуществление межмуниципальных инвестиционных проектов, а также инвестиционных проектов, направленных на развитие социальной и инженерной	планируемый к размещению	общая площадь территории зоны (кластера), га	1,4	Черниговский муниципальный район, Снегуровское сельское поселение, с. Вассиановка, земельный участок с кадастровым номером 25:18:015502:804	-	расчетный срок



1	2	3	4	5	6	7	8	9	10	11
				инфраструктуры муниципальных образований						
335.	12.335	Земельный участок	иная зона с действием особых финансовых или нефинансовых механизмов поддержки инвестиционной и инновационной деятельности	организация и осуществление межмуниципальных инвестиционных проектов, а также инвестиционных проектов, направленных на развитие социальной и инженерной инфраструктуры муниципальных образований	планируемый к размещению	общая площадь территории зоны (кластера), га	1,41	Черниговский муниципальный район, Снегуровское сельское поселение, с. Вассиановка, земельный участок с кадастровым номером 25:22:170001:478	-	расчетный срок
336.	12.336	Земельный участок для размещения производственной базы	иная зона с действием особых финансовых или нефинансовых механизмов поддержки инвестиционной и инновационной деятельности	организация и осуществление межмуниципальных инвестиционных проектов, а также инвестиционных проектов, направленных на развитие социальной и инженерной инфраструктуры муниципальных образований	планируемый к размещению	общая площадь территории зоны (кластера), га	3,85	Черниговский муниципальный район, Черниговское сельское поселение, с. Черниговка	-	расчетный срок

1	2	3	4	5	6	7	8	9	10	11
				муниципальных образований						
337.	12.337	Земельный участок для размещения производственной базы	иная зона с действием особых финансовых или нефинансовых механизмов поддержки инвестиционной и инновационной деятельности	организация и осуществление межмуниципальных инвестиционных проектов, а также инвестиционных проектов, направленных на развитие социальной и инженерной инфраструктуры муниципальных образований	планируемый к размещению	общая площадь территории зоны (кластера), га	3,9	Черниговский муниципальный район, Черниговское сельское поселение, с. Черниговка, земельный участок с кадастровым номером 25:22:020101:42	-	расчетный срок
338.	12.338	Земельный участок для размещения объектов культуры	иная зона с действием особых финансовых или нефинансовых механизмов поддержки инвестиционной и инновационной деятельности	организация и осуществление межмуниципальных инвестиционных проектов, а также инвестиционных проектов, направленных на развитие социальной и инженерной инфраструктуры муниципальных образований	планируемый к размещению	общая площадь территории зоны (кластера), га	0,44	Чугуевский муниципальный округ, с. Каменка, земельный участок с кадастровым номером 25:23:210101:843	-	расчетный срок

1	2	3	4	5	6	7	8	9	10	11
				образований						
339.	12.339	Земельный участок для размещения АЗС	иная зона с действием особых финансовых или нефинансовых механизмов поддержки инвестиционной и инновационной деятельности	организация и осуществление межмуниципальных инвестиционных проектов, а также инвестиционных проектов, направленных на развитие социальной и инженерной инфраструктуры муниципальных образований	планируемый к размещению	общая площадь территории зоны (кластера), га	0,58	Чугуевский муниципальный округ, с. Уборка, земельный участок с кадастровым номером 25:23:020501:169	-	расчетный срок
340.	12.340	Территория, предназначенная для реализации инвестиционных проектов (реконструкция объекта: нежилое здание детского сада, расположенное по адресу: с. Цветковка, ул. Школьная, д. 2Б)	иная зона с действием особых финансовых или нефинансовых механизмов поддержки инвестиционной и инновационной деятельности	организация и осуществление межмуниципальных инвестиционных проектов, а также инвестиционных проектов, направленных на развитие социальной и инженерной инфраструктуры муниципальных образований	планируемый к размещению	общая площадь территории зоны (кластера), га	0,26	Чугуевский муниципальный округ, с. Цветковка, земельный участок с кадастровым номером 25:23:140101:491	-	расчетный срок
341.	12.341	Территория,	иная зона с	организация и	планируем	общая	0,22	Чугуевский	-	расчетный

1	2	3	4	5	6	7	8	9	10	11
		предназначенная для реализации инвестиционных проектов (реконструкция объектов, расположенных по адресу: с. Цветковка, ул. Школьная, д. 2Б)	действием особых финансовых или нефинансовых механизмов поддержки инвестиционной и инновационной деятельности	осуществление межмуниципальных инвестиционных проектов, а также инвестиционных проектов, направленных на развитие социальной и инженерной инфраструктуры муниципальных образований	ый к размещению	площадь территории зоны (кластера), га		муниципальный округ, с. Цветковка, земельный участок с кадастровым номером 25:23:140101:492		срок
342.	12.342	Территория, предназначенная для реализации инвестиционных проектов (реконструкция объекта: здание бани, расположенное по адресу: с. Цветковка, ул. Школьная, д. 2Б)	иная зона с действием особых финансовых или нефинансовых механизмов поддержки инвестиционной и инновационной деятельности	организация и осуществление межмуниципальных инвестиционных проектов, а также инвестиционных проектов, направленных на развитие социальной и инженерной инфраструктуры муниципальных образований	планируемый к размещению	общая площадь территории зоны (кластера), га	0,19	Чугуевский муниципальный округ, с. Цветковка, земельный участок с кадастровым номером 25:23:140101:493	-	расчетный срок
343.	12.343	Территория, предназначенная для реализации	иная зона с действием особых	организация и осуществление	планируемый к размещению	общая площадь территории	0,13	Чугуевский муниципальный округ,	-	расчетный срок

1	2	3	4	5	6	7	8	9	10	11
		инвестиционных проектов (реконструкция объекта: административное здание, расположенное по адресу: с. Цветковка, ул. Школьная, д. 2Б)	финансовых или нефинансовых механизмов поддержки инвестиционной и инновационной деятельности	межмуниципальных инвестиционных проектов, а также инвестиционных проектов, направленных на развитие социальной и инженерной инфраструктуры муниципальных образований	ю	зоны (кластера), га		с. Цветковка, земельный участок с кадастровым номером 25:23:140101:494		
344.	12.344	Земельный участок для организации туристического отдыха	иная зона с действием особых финансовых или нефинансовых механизмов поддержки инвестиционной и инновационной деятельности	организация и осуществление межмуниципальных инвестиционных проектов, а также инвестиционных проектов, направленных на развитие социальной и инженерной инфраструктуры муниципальных образований	планируемый к размещению	общая площадь территории зоны (кластера), га	3,82	Шкотовский муниципальный район, Новонежинское сельское поселение, дер. Лукьяновка, земельный участок с кадастровым номером 25:24:220101:659	-	расчетный срок
345.	12.345	Земельный участок сельскохозяйственного типа	иная зона с действием особых финансовых или	организация и осуществление межмуниципальных	планируемый к размещению	общая площадь территории зоны (кластера),	140	Шкотовский муниципальный район, Новонежинское сельское	-	расчетный срок

1	2	3	4	5	6	7	8	9	10	11
			нефинансовых механизмов поддержки инвестиционной и инновационной деятельности	инвестиционных проектов, а также инвестиционных проектов, направленных на развитие социальной и инженерной инфраструктуры муниципальных образований		га		поселение, пос. Новонежино, в районе ул. Строительная, дом 5, земельный участок с кадастровым номером 25:24:000000:2604		
346.	12.346	Территория, предназначенная для реализации инвестиционных проектов	иная зона с действием особых финансовых или нефинансовых механизмов поддержки инвестиционной и инновационной деятельности	организация и осуществление межмуниципальных инвестиционных проектов, а также инвестиционных проектов, направленных на развитие социальной и инженерной инфраструктуры муниципальных образований	планируемый к размещению	общая площадь территории зоны (кластера), га	7,19	Шкотовский муниципальный район, Новонежинское сельское поселение, пос. Новонежино, земельный участок с кадастровым номером 25:24:000000:2699	-	расчетный срок
347.	12.347	Земельный участок для жилищного строительства	иная зона с действием особых финансовых или нефинансовых механизмов	организация и осуществление межмуниципальных инвестиционных проектов,	планируемый к размещению	общая площадь территории зоны (кластера), га	0,12	Шкотовский муниципальный район, Подъяпольское сельское поселение, пос Подъяпольское,	-	расчетный срок

1	2	3	4	5	6	7	8	9	10	11
			поддержки инвестиционной и инновационной деятельности	а также инвестиционных проектов, направленных на развитие социальной и инженерной инфраструктуры муниципальных образований				земельный участок с кадастровым номером 25:24:260101:2602		
348.	12.348	Земельный участок для жилищного строительства	иная зона с действием особых финансовых или нефинансовых механизмов поддержки инвестиционной и инновационной деятельности	организация и осуществление межмуниципальных инвестиционных проектов, а также инвестиционных проектов, направленных на развитие социальной и инженерной инфраструктуры муниципальных образований	планируемый к размещению	общая площадь территории зоны (кластера), га	0,21	Шкотовский муниципальный район, Подъяпольское сельское поселение, пос. Мысовой, земельный участок с кадастровым номером 25:24:250101:678	-	расчетный срок
349.	12.349	Земельный участок для жилищного строительства	иная зона с действием особых финансовых или нефинансовых механизмов поддержки инвестиционно	организация и осуществление межмуниципальных инвестиционных проектов, а также инвестиционн	планируемый к размещению	общая площадь территории зоны (кластера), га	0,39	Шкотовский муниципальный район, Подъяпольское сельское поселение, пос. Подъяпольское, земельный участок с	-	расчетный срок

1	2	3	4	5	6	7	8	9	10	11
			й и инновационной деятельности	ых проектов, направленных на развитие социальной и инженерной инфраструктуры муниципальных образований				кадастровым номером 25:24:260101:2602		
350.	12.350	Земельный участок сельскохозяйственного типа	иная зона с действием особых финансовых или нефинансовых механизмов поддержки инвестиционной и инновационной деятельности	организация и осуществление межмуниципальных инвестиционных проектов, а также инвестиционных проектов, направленных на развитие социальной и инженерной инфраструктуры муниципальных образований	планируемый к размещению	общая площадь территории зоны (кластера), га	570	Шкотовский муниципальный район, Романовское сельское поселение, с. Романовка, ул. Центральная, дом 5, земельный участок с кадастровым номером 25:24:040101:618	-	расчетный срок
351.	12.351	Земельный участок туристического назначения	иная зона с действием особых финансовых или нефинансовых механизмов поддержки инвестиционной и инновационной	организация и осуществление межмуниципальных инвестиционных проектов, а также инвестиционных проектов, направленных	планируемый к размещению	общая площадь территории зоны (кластера), га	9,9	Шкотовский муниципальный район, Шкотовское городское поселение, пгт Шкотово, земельный участок с кадастровым номером	-	расчетный срок



1	2	3	4	5	6	7	8	9	10	11
			деятельности	на развитие социальной и инженерной инфраструктуры муниципальных образований				25:24:000000:2609		
352.	12.352	Земельный участок (строительство объекта ХАБ Гелия)	иная зона с действием особых финансовых или нефинансовых механизмов поддержки инвестиционной и инновационной деятельности	организация и осуществление межмуниципальных инвестиционных проектов, а также инвестиционных проектов, направленных на развитие социальной и инженерной инфраструктуры муниципальных образований	планируемый к размещению	общая площадь территории зоны (кластера), га	7	Шкотовский муниципальный район, Шкотовское городское поселение, пгт Шкотово, земельный участок с кадастровым номером 25:24:030101:488	-	расчетный срок
353.	12.353	Территория, предназначенная для реализации инвестиционных проектов	иная зона с действием особых финансовых или нефинансовых механизмов поддержки инвестиционной и инновационной деятельности	организация и осуществление межмуниципальных инвестиционных проектов, а также инвестиционных проектов, направленных на развитие социальной и	планируемый к размещению	общая площадь территории зоны (кластера), га	2,45	Шкотовский муниципальный район, Шкотовское городское поселение, пгт Шкотово, земельный участок с кадастровым номером 25:24:030101:97	-	расчетный срок

1	2	3	4	5	6	7	8	9	10	11
				инженерной инфраструктуры муниципальных образований						
354.	12.354	Земельный участок для промышленного предприятия не выше IV класса опасности	иная зона с действием особых финансовых или нефинансовых механизмов поддержки инвестиционной и инновационной деятельности	организация и осуществление межмуниципальных инвестиционных проектов, а также инвестиционных проектов, направленных на развитие социальной и инженерной инфраструктуры муниципальных образований	планируемый к размещению	общая площадь территории зоны (кластера), га	6,54	Шкотовский муниципальный район, Шкотовское городское поселение, пгт Шкотово, ул. Солнечная, дом 8, земельный участок с кадастровым номером 25:24:030101:482	-	расчетный срок
355.	12.355	Территория, предназначенная для реализации инвестиционных проектов	иная зона с действием особых финансовых или нефинансовых механизмов поддержки инвестиционной и инновационной деятельности	организация и осуществление межмуниципальных инвестиционных проектов, а также инвестиционных проектов, направленных на развитие социальной и инженерной инфраструктуры	планируемый к размещению	общая площадь территории зоны (кластера), га	0,05	Шкотовский муниципальный район, Штыковское сельское поселение, с. Многоудобное, земельный участок с кадастровым номером 25:24:010201:521	-	расчетный срок

1	2	3	4	5	6	7	8	9	10	11
				ры муниципальных образований						
356.	12.356	Территория, предназначенная для реализации инвестиционных проектов	иная зона с действием особых финансовых или нефинансовых механизмов поддержки инвестиционной и инновационной деятельности	организация и осуществление межмуниципальных инвестиционных проектов, а также инвестиционных проектов, направленных на развитие социальной и инженерной инфраструктуры муниципальных образований	планируемый к размещению	общая площадь территории зоны (кластера), га	0,05	Шкотовский муниципальный район, Штыковское сельское поселение, с. Многоудобное, земельный участок с кадастровым номером 25:24:010201:522	-	расчетный срок
357.	12.357	Земельный участок для жилищного строительства (под малоэтажную жилую застройку)	иная зона с действием особых финансовых или нефинансовых механизмов поддержки инвестиционной и инновационной деятельности	организация и осуществление межмуниципальных инвестиционных проектов, а также инвестиционных проектов, направленных на развитие социальной и инженерной инфраструктуры муниципальных образований	планируемый к размещению	общая площадь территории зоны (кластера), га	1	Яковлевский муниципальный район, Новосысоевское сельское поселение, с. Новосысоевка, ул. Пролетарская, д. 32, земельный участок с кадастровым номером 25:25:200001:517	-	расчетный срок

1	2	3	4	5	6	7	8	9	10	11
				ых образований						
358.	12.358	Земельный участок для жилищного строительства (под малоэтажную жилую застройку)	иная зона с действием особых финансовых или нефинансовых механизмов поддержки инвестиционной и инновационной деятельности	организация и осуществление межмуниципальных инвестиционных проектов, а также инвестиционных проектов, направленных на развитие социальной и инженерной инфраструктуры муниципальных образований	планируемый к размещению	общая площадь территории зоны (кластера), га	0,39	Яковлевский муниципальный район, Новосысоевское сельское поселение, с. Новосысоевка, ул. Центральная, 29, земельный участок с кадастровым номером 25:25:200001:4499	-	расчетный срок
359.	12.359	Земельный участок для жилищного строительства (под малоэтажную жилую застройку)	иная зона с действием особых финансовых или нефинансовых механизмов поддержки инвестиционной и инновационной деятельности	организация и осуществление межмуниципальных инвестиционных проектов, а также инвестиционных проектов, направленных на развитие социальной и инженерной инфраструктуры муниципальных образований	планируемый к размещению	общая площадь территории зоны (кластера), га	0,35	Яковлевский муниципальный район, Новосысоевское сельское поселение, с. Новосысоевка, ул. Центральная, 29, земельный участок с кадастровым номером 25:25:200001:4500	-	расчетный срок

1	2	3	4	5	6	7	8	9	10	11
360.	12.360	Земельный участок для жилищного строительства (под малоэтажную жилую застройку)	иная зона с действием особых финансовых или нефинансовых механизмов поддержки инвестиционной и инновационной деятельности	организация и осуществление межмуниципальных инвестиционных проектов, а также инвестиционных проектов, направленных на развитие социальной и инженерной инфраструктуры муниципальных образований	планируемый к размещению	общая площадь территории зоны (кластера), га	0,37	Яковлевский муниципальный район, Новосысоевское сельское поселение, с. Новосысоевка, ул. Центральная, 29, земельный участок с кадастровым номером 25:25:200001:4501	-	расчетный срок
361.	12.361	Территория, предназначенная для реализации инвестиционных проектов (организация центра дополнительного образования в с. Яковлевка в рамках МЧП)	иная зона с действием особых финансовых или нефинансовых механизмов поддержки инвестиционной и инновационной деятельности	организация и осуществление межмуниципальных инвестиционных проектов, а также инвестиционных проектов, направленных на развитие социальной и инженерной инфраструктуры муниципальных образований	планируемый к размещению	общая площадь территории зоны (кластера), га	0,48	Яковлевский муниципальный район, Яковлевское сельское поселение, с. Яковлевка, земельный участок с кадастровым номером 25:25:120001:613	-	расчетный срок
362.	12.362	Земельный участок для	иная зона с действием	организация и осуществление	планируемый к	общая площадь	0,39	Яковлевский муниципальный	-	расчетный срок

1	2	3	4	5	6	7	8	9	10	11
		жилищного строительства (под малоэтажную жилую застройку)	особых финансовых или нефинансовых механизмов поддержки инвестиционной и инновационной деятельности	е межмуниципальных инвестиционных проектов, а также инвестиционных проектов, направленных на развитие социальной и инженерной инфраструктуры муниципальных образований	размещению	территории зоны (кластера), га		район, Яковлевское сельское поселение, с. Яковлевка, ул. Центральная, д. 20, земельный участок с кадастровым номером 25:25:120001:5813		
363.	12.363	Приморский металлургический завод	предприятие металлургии (в том числе цветной металлургии), металлообработки	осуществление полномочий по вопросам, отнесенным к ведению Приморского края, органов государственной власти Приморского края Конституцией Российской Федерации, федеральными и конституционными законами, федеральными и законами, Уставом Приморского	планируемый к размещению	производственная мощность, тонн в год	по проекту	городской округ Большой Камень, с. Суходол, бухта Сельдяная (в границах ТОР «Большой камень»)	санитарно-защитная зона – 500 м	первая очередь

1	2	3	4	5	6	7	8	9	10	11
				края, законами Приморского края, решениями Правительств а Приморского края						

## 1.2. Характеристики зон с особыми условиями использования территорий

№ п/п	Вид зоны с особыми условиями использования территории	Режим использования или ограничения на использование территории	Нормативно-правовой документ, устанавливающий режим использования или ограничения на использование территории для каждого вида зон
1	2	3	4
1.	Санитарно-защитная зона	<p>в санитарно-защитной зоне не допускается размещать: жилую застройку, включая отдельные жилые дома, ландшафтно-рекреационные зоны, зоны отдыха, территории курортов, санаториев и домов отдыха, территории садоводческих товариществ и коттеджной застройки, коллективных или индивидуальных дачных и садово-огородных участков, а также другие территории с нормируемыми показателями качества среды обитания; спортивные сооружения, детские площадки, образовательные и детские учреждения, лечебно-профилактические и оздоровительные учреждения общего пользования.</p> <p>В санитарно-защитной зоне и на территории объектов других отраслей промышленности не допускается размещать объекты по производству лекарственных веществ, лекарственных средств и (или) лекарственных форм, склады сырья и полупродуктов для фармацевтических предприятий; объекты пищевых отраслей промышленности, оптовые склады продовольственного сырья и пищевых продуктов, комплексы водопроводных сооружений для подготовки и хранения питьевой воды, которые могут повлиять на качество продукции.</p> <p>В границах санитарно-защитной зоны не допускается использования земельных участков в целях:</p> <p>а) размещения жилой застройки, объектов образовательного и медицинского назначения, спортивных сооружений открытого типа, организаций отдыха детей и их оздоровления, зон рекреационного назначения и для ведения садоводства;</p> <p>б) размещения объектов для производства и хранения лекарственных средств, объектов пищевых отраслей промышленности, оптовых складов продовольственного сырья и пищевой продукции, комплексов водопроводных сооружений для подготовки и хранения питьевой воды, использования земельных участков в целях производства, хранения и переработки сельскохозяйственной продукции, предназначенной для дальнейшего использования в качестве пищевой продукции, если химическое, физическое и (или) биологическое воздействие объекта, в отношении которого установлена санитарно-защитная зона, приведет к нарушению качества и безопасности таких средств, сырья, воды и продукции в соответствии с установленными к ним требованиями</p>	<p>СанПиН 2.2.1/2.1.1.1200-03 «Санитарно-защитные зоны и санитарная классификация предприятий, сооружений и иных объектов»</p> <p>Правила установления санитарно-защитных зон и использования земельных участков, расположенных в границах санитарно-защитных зон, утвержденные постановлением Правительства Российской Федерации от 03 марта 2018 года № 222</p>
2.	Первый пояс зон санитарной охраны (строгого режима) источников водоснабжения и	на территории первого пояса зон санитарной охраны (строгого режима) источников водоснабжения и водопроводов питьевого назначения не допускается: посадка высокоствольных деревьев, все виды строительства, не имеющие непосредственного отношения к эксплуатации, реконструкции и расширению водопроводных сооружений, в том числе прокладка трубопроводов различного назначения, размещение жилых и хозяйственно-бытовых зданий,	СанПиН 2.1.4.1110-02 «Зоны санитарной охраны источников водоснабжения и водопроводов питьевого назначения»



1	2	3	4
	водопроводов питьевого назначения	проживание людей, применение ядохимикатов и удобрений	
3.	Охранные зоны объектов электросетевого хозяйства	<p>в охранных зонах запрещается осуществлять любые действия, которые могут нарушить безопасную работу объектов электросетевого хозяйства, в том числе привести к их повреждению или уничтожению, и (или) повлечь причинение вреда жизни, здоровью граждан и имуществу физических или юридических лиц, а также повлечь нанесение экологического ущерба и возникновение пожаров, в том числе:</p> <p>а) набрасывать на провода и опоры воздушных линий электропередачи посторонние предметы, а также подниматься на опоры воздушных линий электропередачи;</p> <p>б) размещать любые объекты и предметы (материалы) в пределах созданных в соответствии с требованиями нормативно-технических документов проходов и подъездов для доступа к объектам электросетевого хозяйства, а также проводить любые работы и возводить сооружения, которые могут препятствовать доступу к объектам электросетевого хозяйства, без создания необходимых для такого доступа проходов и подъездов;</p> <p>в) находиться в пределах огороженной территории и помещениях распределительных устройств и подстанций, открывать двери и люки распределительных устройств и подстанций, производить переключения и подключения в электрических сетях (указанное требование не распространяется на работников, занятых выполнением разрешенных в установленном порядке работ), разводить огонь в пределах охранных зон вводных и распределительных устройств, подстанций, воздушных линий электропередачи, а также в охранных зонах кабельных линий электропередачи;</p> <p>г) размещать свалки;</p> <p>д) производить работы ударными механизмами, сбрасывать тяжести массой свыше 5 тонн, производить сброс и слив едких и коррозионных веществ и горюче-смазочных материалов (в охранных зонах подземных кабельных линий электропередачи).</p> <p>В охранных зонах, установленных для объектов электросетевого хозяйства напряжением свыше 1000 вольт, помимо действий, предусмотренных пунктом 8 Правил установления охранных зон объектов электросетевого хозяйства и особых условий использования земельных участков, расположенных в границах таких зон, запрещается:</p> <p>а) складировать или размещать хранилища любых, в том числе горюче-смазочных, материалов;</p> <p>б) размещать детские и спортивные площадки, стадионы, рынки, торговые точки, полевые станы, загоны для скота, гаражи и стоянки всех видов машин и механизмов, проводить любые мероприятия, связанные с большим скоплением людей, не занятых выполнением разрешенных в установленном порядке работ (в охранных зонах воздушных линий электропередачи);</p> <p>в) использовать (запускать) любые летательные аппараты, в том числе воздушных змеев, спортивные модели летательных аппаратов (в охранных зонах воздушных линий электропередачи);</p> <p>г) бросать якоря с судов и осуществлять их проход с отданными якорями, цепями, лотами, волокушами и тралами (в охранных зонах подводных кабельных линий электропередачи);</p>	Правила установления охранных зон объектов электросетевого хозяйства и особых условий использования земельных участков, расположенных в границах таких зон, утвержденные постановлением Правительства Российской Федерации от 24 февраля 2009 года № 160

1	2	3	4
		<p>д) осуществлять проход судов с поднятыми стрелами кранов и других механизмов (в охранных зонах воздушных линий электропередачи).</p> <p>В пределах охранных зон без письменного решения о согласовании сетевых организаций юридическим и физическим лицам запрещаются:</p> <p>а) строительство, капитальный ремонт, реконструкция или снос зданий и сооружений;</p> <p>б) горные, взрывные, мелиоративные работы, в том числе связанные с временным затоплением земель;</p> <p>в) посадка и вырубка деревьев и кустарников;</p> <p>г) дноуглубительные, землечерпальные и погрузочно-разгрузочные работы, добыча рыбы, других водных животных и растений придонными орудиями лова, устройство водопоев, колка и заготовка льда (в охранных зонах подводных кабельных линий электропередачи);</p> <p>д) проход судов, у которых расстояние по вертикали от верхнего крайнего габарита с грузом или без груза до нижней точки провеса проводов переходов воздушных линий электропередачи через водоемы менее минимально допустимого расстояния, в том числе с учетом максимального уровня подъема воды при паводке;</p> <p>е) проезд машин и механизмов, имеющих общую высоту с грузом или без груза от поверхности дороги более 4,5 метра (в охранных зонах воздушных линий электропередачи);</p> <p>ж) земляные работы на глубине более 0,3 метра (на вспахиваемых землях на глубине более 0,45 метра), а также планировка грунта (в охранных зонах подземных кабельных линий электропередачи);</p> <p>з) полив сельскохозяйственных культур в случае, если высота струи воды может составить свыше 3 метров (в охранных зонах воздушных линий электропередачи);</p> <p>и) полевые сельскохозяйственные работы с применением сельскохозяйственных машин и оборудования высотой более 4 метров (в охранных зонах воздушных линий электропередачи) или полевые сельскохозяйственные работы, связанные с вспашкой земли (в охранных зонах кабельных линий электропередачи).</p> <p>В охранных зонах, установленных для объектов электросетевого хозяйства напряжением до 1000 вольт, помимо действий, предусмотренных пунктом 10 Правил установления охранных зон объектов электросетевого хозяйства и особых условий использования земельных участков, расположенных в границах таких зон, без письменного решения о согласовании сетевых организаций запрещается:</p> <p>а) размещать детские и спортивные площадки, стадионы, рынки, торговые точки, полевые станы, загоны для скота, гаражи и стоянки всех видов машин и механизмов, садовые, огородные земельные участки и иные объекты недвижимости, расположенные в границах территории ведения гражданами садоводства или огородничества для собственных нужд, объекты жилищного строительства, в том числе индивидуального (в охранных зонах воздушных линий электропередачи);</p> <p>б) складировать или размещать хранилища любых, в том числе горюче-смазочных, материалов;</p> <p>в) устраивать причалы для стоянки судов, барж и плавучих кранов, бросать якоря с судов и осуществлять их проход с отданными якорями, цепями, лотами, волокушами и тралами (в</p>	

1	2	3	4
4.	Охранные зоны объектов по производству электрической энергии	<p>охранных зонах подводных кабельных линий электропередачи)</p> <p>в охранных зонах запрещается осуществлять действия, которые могут нарушить безопасную работу объектов, в том числе привести к их повреждению или уничтожению и (или) повлечь причинение вреда жизни, здоровью граждан и имуществу физических или юридических лиц, а также нанесение вреда окружающей среде и возникновение пожаров и чрезвычайных ситуаций, а именно:</p> <ul style="list-style-type: none"> <li>а) убирать, перемещать, засыпать и повреждать предупреждающие знаки;</li> <li>б) размещать кладбища, скотомогильники, захоронения отходов производства и потребления, радиоактивных, химических, взрывчатых, токсичных, отравляющих и ядовитых веществ;</li> <li>в) производить сброс и слив едких и коррозионных веществ, в том числе растворов кислот, щелочей и солей, а также горюче-смазочных материалов;</li> <li>г) разводить огонь и размещать какие-либо открытые или закрытые источники огня;</li> <li>д) проводить работы, размещать объекты и предметы, возводить сооружения, которые могут препятствовать доступу к объектам, без создания необходимых для такого доступа проходов и подъездов;</li> <li>е) производить работы ударными механизмами, сбрасывать тяжести массой свыше 5 тонн;</li> <li>ж) складировать любые материалы, в том числе взрывоопасные, пожароопасные и горюче-смазочные.</li> </ul> <p>В пределах охранных зон без письменного согласования владельцев объектов юридическим и физическим лицам запрещается:</p> <ul style="list-style-type: none"> <li>а) размещать детские и спортивные площадки, стадионы, рынки, торговые точки, полевые станы, загоны для скота, гаражи и стоянки всех видов машин и механизмов;</li> <li>б) проводить любые мероприятия, связанные с пребыванием людей, не занятых выполнением работ, разрешенных в установленном порядке;</li> <li>в) осуществлять горные, взрывные, мелиоративные работы, в том числе связанные с временным затоплением земель</li> </ul>	Правила установления охранных зон объектов по производству электрической энергии и особых условий использования земельных участков, расположенных в границах таких зон, утвержденные постановлением Правительства Российской Федерации от 18 ноября 2013 года № 1033
5.	Охранные зоны магистральных трубопроводов	<p>в охранных зонах магистральных трубопроводов запрещается производить всякого рода действия, могущие нарушить нормальную эксплуатацию трубопроводов либо привести к их повреждению, в частности:</p> <ul style="list-style-type: none"> <li>а) перемещать, засыпать и ломать опознавательные и сигнальные знаки, контрольно - измерительные пункты;</li> <li>б) открывать люки, калитки и двери необслуживаемых усилительных пунктов кабельной связи, ограждений узлов линейной арматуры, станций катодной и дренажной защиты, линейных и смотровых колодцев и других линейных устройств, открывать и закрывать краны и задвижки, отключать или включать средства связи, энергоснабжения и телемеханики трубопроводов;</li> <li>в) устраивать всякого рода свалки, выливать растворы кислот, солей и щелочей;</li> <li>г) разрушать берегоукрепительные сооружения, водопропускные устройства, земляные и иные сооружения (устройства), предохраняющие трубопроводы от разрушения, а прилегающую территорию и окружающую местность - от аварийного разлива транспортируемой продукции;</li> <li>д) бросать якоря, проходить с отданными якорями, цепями, лотами, волокушами и тралами,</li> </ul>	Правила охраны магистральных трубопроводов, утвержденные постановлением Федерального горного и промышленного надзора России от 22 апреля 1992 года № 9; Правила охраны магистральных газопроводов, утвержденные постановлением Правительства Российской Федерации от 08 сентября 2017 года № 1083

1	2	3	4
		<p>производить дноуглубительные и землечерпальные работы;</p> <p>е) разводить огонь и размещать какие-либо открытые или закрытые источники огня.</p> <p>В охранных зонах трубопроводов без письменного разрешения предприятий трубопроводного транспорта запрещается:</p> <p>а) возводить любые постройки и сооружения;</p> <p>б) высаживать деревья и кустарники всех видов, складировать корма, удобрения, материалы, сено и солому, располагать коновязи, содержать скот, выделять рыбопромысловые участки, производить добычу рыбы, а также водных животных и растений, устраивать водопой, производить колку и заготовку льда;</p> <p>в) сооружать проезды и переезды через трассы трубопроводов, устраивать стоянки автомобильного транспорта, тракторов и механизмов, размещать сады и огороды;</p> <p>г) производить мелиоративные земляные работы, сооружать оросительные и осушительные системы;</p> <p>д) производить всякого рода открытые и подземные, горные, строительные, монтажные и взрывные работы, планировку грунта.</p> <p>Письменное разрешение на производство взрывных работ в охранных зонах трубопроводов выдается только после представления предприятием, производящим эти работы, соответствующих материалов, предусмотренных действующими Едиными правилами безопасности при взрывных работах;</p> <p>е) производить геологосъемочные, геолого - разведочные, поисковые, геодезические и другие изыскательские работы, связанные с устройством скважин, шурфов и взятием проб грунта (кроме почвенных образцов).</p> <p>Предприятия и организации, получившие письменное разрешение на ведение в охранных зонах трубопроводов работ, обязаны выполнять их с соблюдением условий, обеспечивающих сохранность трубопроводов и опознавательных знаков, и несут ответственность за повреждение последних.</p> <p>В охранных зонах магистральных газопроводов запрещается:</p> <p>а) перемещать, засыпать, повреждать и разрушать контрольно-измерительные и контрольно-диагностические пункты, предупредительные надписи, опознавательные и сигнальные знаки местонахождения магистральных газопроводов;</p> <p>б) открывать двери и люки необслуживаемых усилительных пунктов на кабельных линиях связи, калитки ограждений узлов линейной арматуры, двери установок электрохимической защиты, люки линейных и смотровых колодцев, открывать и закрывать краны, задвижки, отключать и включать средства связи, энергоснабжения, устройства телемеханики магистральных газопроводов;</p> <p>в) устраивать свалки, осуществлять сброс и слив едких и коррозионно-агрессивных веществ и горюче-смазочных материалов;</p> <p>г) складировать любые материалы, в том числе горюче-смазочные, или размещать хранилища любых материалов;</p> <p>д) повреждать берегозащитные, водовыпускные сооружения, земляные и иные сооружения</p>	

1	2	3	4
		<p>(устройства), предохраняющие магистральный газопровод от разрушения;</p> <p>е) осуществлять постановку судов и плавучих объектов на якорь, добычу морских млекопитающих, рыболовство придонными орудиями добычи (вылова) водных биологических ресурсов, плавание с вытравленной якорь-цепью;</p> <p>ж) проводить дноуглубительные и другие работы, связанные с изменением дна и берегов водных объектов, за исключением работ, необходимых для технического обслуживания объекта магистрального газопровода;</p> <p>з) проводить работы с использованием ударно-импульсных устройств и вспомогательных механизмов, сбрасывать грузы;</p> <p>и) осуществлять рекреационную деятельность, кроме размещения туристских стоянок, разводить костры и размещать источники огня;</p> <p>к) огораживать и перегораживать охранные зоны;</p> <p>л) размещать какие-либо здания, строения, сооружения, не относящиеся к объектам, указанным в пункте 2 Правил охраны магистральных газопроводов, за исключением объектов, указанных в подпунктах «д»- «к» и «м» пункта 6 Правил охраны магистральных газопроводов;</p> <p>м) осуществлять несанкционированное подключение (присоединение) к магистральному газопроводу.</p> <p>В охранных зонах магистральных газопроводов собственник или иной законный владелец земельного участка может производить полевые сельскохозяйственные работы и работы, связанные с временным затоплением орошаемых сельскохозяйственных земель, предварительно письменно уведомив собственника магистрального газопровода или организацию, эксплуатирующую магистральный газопровод.</p> <p>В охранных зонах с письменного разрешения собственника магистрального газопровода или организации, эксплуатирующей магистральный газопровод, допускается:</p> <p>а) проведение горных, взрывных, строительных, монтажных, мелиоративных работ, в том числе работ, связанных с затоплением земель;</p> <p>б) осуществление посадки и вырубki деревьев и кустарников;</p> <p>в) проведение погрузочно-разгрузочных работ, устройство водопоев скота, колка и заготовка льда;</p> <p>г) проведение земляных работ на глубине более чем 0,3 метра, планировка грунта;</p> <p>д) сооружение запруд на реках и ручьях;</p> <p>е) складирование кормов, удобрений, сена, соломы, размещение полевых станов и загонов для скота;</p> <p>ж) размещение туристских стоянок;</p> <p>з) размещение гаражей, стоянок и парковок транспортных средств;</p> <p>и) сооружение проездов через магистральные газопроводы;</p> <p>к) прокладка инженерных коммуникаций;</p> <p>л) проведение инженерных изысканий, связанных с бурением скважин и устройством шурфов;</p> <p>м) устройство причалов для судов и пляжей;</p> <p>н) проведение работ на объектах транспортной инфраструктуры, находящихся на территории</p>	

1	2	3	4
		охранной зоны; о) проведение работ, связанных с временным затоплением земель, не относящихся к землям сельскохозяйственного назначения	
6.	Минимальные расстояния	в границах минимальных расстояний запрещается размещать следующие объекты, здания и сооружения: города и другие населенные пункты; коллективные сады с садовыми домиками, дачные поселки; отдельные промышленные и сельскохозяйственные предприятия; тепличные комбинаты и хозяйства; птицефабрики; молокозаводы; карьеры разработки полезных ископаемых; гаражи и открытые стоянки для автомобилей индивидуальных владельцев на количество автомобилей более 20; отдельно стоящие здания с массовым скоплением людей (школы, больницы, клубы, детские сады и ясли, вокзалы и т.д.); жилые здания 3-этажные и выше; железнодорожные станции; аэропорты; морские и речные порты и пристани; гидроэлектростанции; гидротехнические сооружения морского и речного транспорта; очистные сооружения и насосные станции водопроводные, не относящиеся к магистральному трубопроводу, мосты железных дорог общей сети и автомобильных дорог категорий I и II с пролетом свыше 20 м (при прокладке нефтепроводов и нефтепродуктопроводов ниже мостов по течению); склады легковоспламеняющихся и горючих жидкостей и газов с объемом хранения свыше 1000 м <sup>3</sup> ; автозаправочные станции; мачты (башни) и сооружения многоканальной радиорелейной линии технологической связи трубопроводов, мачты (башни) и сооружения многоканальной радиорелейной линии связи операторов связи - владельцев коммуникаций.	СП 36.13330.2012 «СНиП 2.05.06-85* «Магистральные трубопроводы»
7.	Охранные зоны газораспределительных сетей	На земельные участки, входящие в охранные зоны газораспределительных сетей, в целях предупреждения их повреждения или нарушения условий их нормальной эксплуатации налагаются ограничения (обременения), которыми запрещается лицам, указанным в пункте 2 Правил охраны газораспределительных сетей: а) строить объекты жилищно-гражданского и производственного назначения; б) сносить и реконструировать мосты, коллекторы, автомобильные и железные дороги с расположенными на них газораспределительными сетями без предварительного выноса этих газопроводов по согласованию с эксплуатационными организациями; в) разрушать берегоукрепительные сооружения, водопропускные устройства, земляные и иные сооружения, предохраняющие газораспределительные сети от разрушений; г) перемещать, повреждать, засыпать и уничтожать опознавательные знаки, контрольно-измерительные пункты и другие устройства газораспределительных сетей; д) устраивать свалки и склады, разливать растворы кислот, солей, щелочей и других химически активных веществ; е) огораживать и перегораживать охранные зоны, препятствовать доступу персонала эксплуатационных организаций к газораспределительным сетям, проведению обслуживания и устранению повреждений газораспределительных сетей; ж) разводить огонь и размещать источники огня; з) рыть погребов, копать и обрабатывать почву сельскохозяйственными и мелиоративными орудиями и механизмами на глубину более 0,3 метра; и) открывать калитки и двери газорегуляторных пунктов, станций катодной и дренажной защиты,	Правила охраны газораспределительных сетей, утвержденные постановлением Правительства Российской Федерации от 20 ноября 2000 года № 878

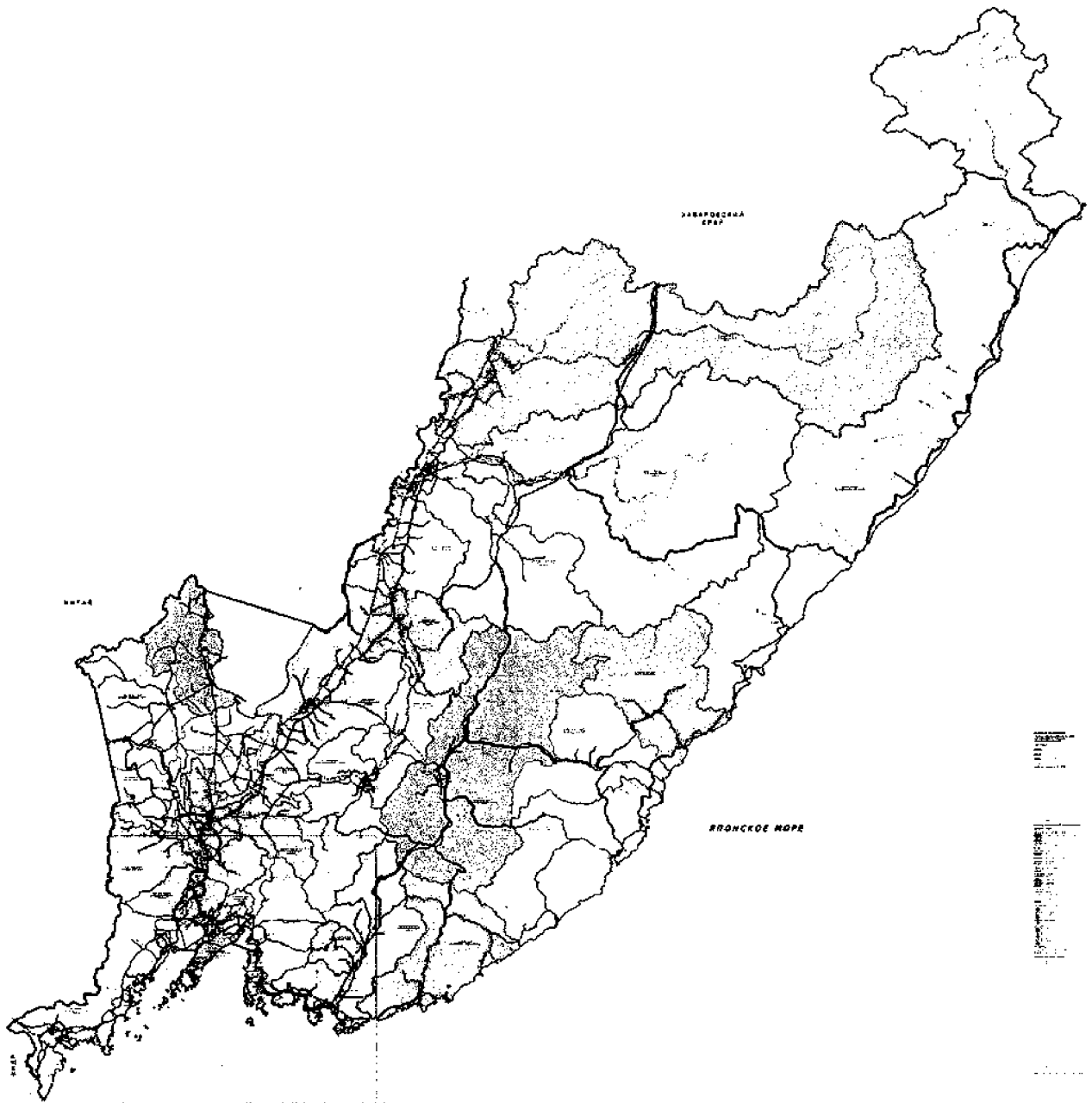
1	2	3	4
		люки подземных колодцев, включать или отключать электроснабжение средств связи, освещения и систем телемеханики; к) набрасывать, приставлять и привязывать к опорам и надземным газопроводам, ограждениям и зданиям газораспределительных сетей посторонние предметы, лестницы, влезать на них; л) самовольно подключаться к газораспределительным сетям.	
8.	Придорожные полосы автомобильных дорог	строительство, реконструкция в границах придорожных полос автомобильной дороги объектов капитального строительства, объектов, предназначенных для осуществления дорожной деятельности, объектов дорожного сервиса, установка рекламных конструкций, информационных щитов и указателей допускаются при наличии согласия в письменной форме владельца автомобильной дороги. Это согласие должно содержать технические требования и условия, подлежащие обязательному исполнению лицами, осуществляющими строительство, реконструкцию в границах придорожных полос автомобильной дороги таких объектов, установку рекламных конструкций, информационных щитов и указателей	Федеральный закон от 08.11.2007 № 257-ФЗ «Об автомобильных дорогах и о дорожной деятельности в Российской Федерации и о внесении изменений в отдельные законодательные акты Российской Федерации»

## II. КАРТЫ ПЛАНИРУЕМОГО РАЗМЕЩЕНИЯ ОБЪЕКТОВ РЕГИОНАЛЬНОГО ЗНАЧЕНИЯ

### 2.1.1. Карта планируемого размещения объектов краевого значения в области транспорта (железнодорожного, водного, воздушного транспорта), автомобильных дорог краевого или межмуниципального значения



СХЕМА ТЕРРИТОРИАЛЬНОГО ПЛАНИРОВАНИЯ ПРИМОРСКОГО КРАЯ  
КАРТА ПЛАНИРУЕМОГО РАЗМЕЩЕНИЯ ОБЪЕКТОВ КРАЕВОГО ЗНАЧЕНИЯ В ОБЛАСТИ ТРАНСПОРТА (ЖЕЛЕЗНОДОРОЖНОГО, ВОДНОГО, ВОЗДУШНОГО ТРАНСПОРТА),  
АВТОМОБИЛЬНЫХ ДОРОГ КРАЕВОГО ИЛИ МЕЖМУНИЦИПАЛЬНОГО ЗНАЧЕНИЯ  
М 1:250 000

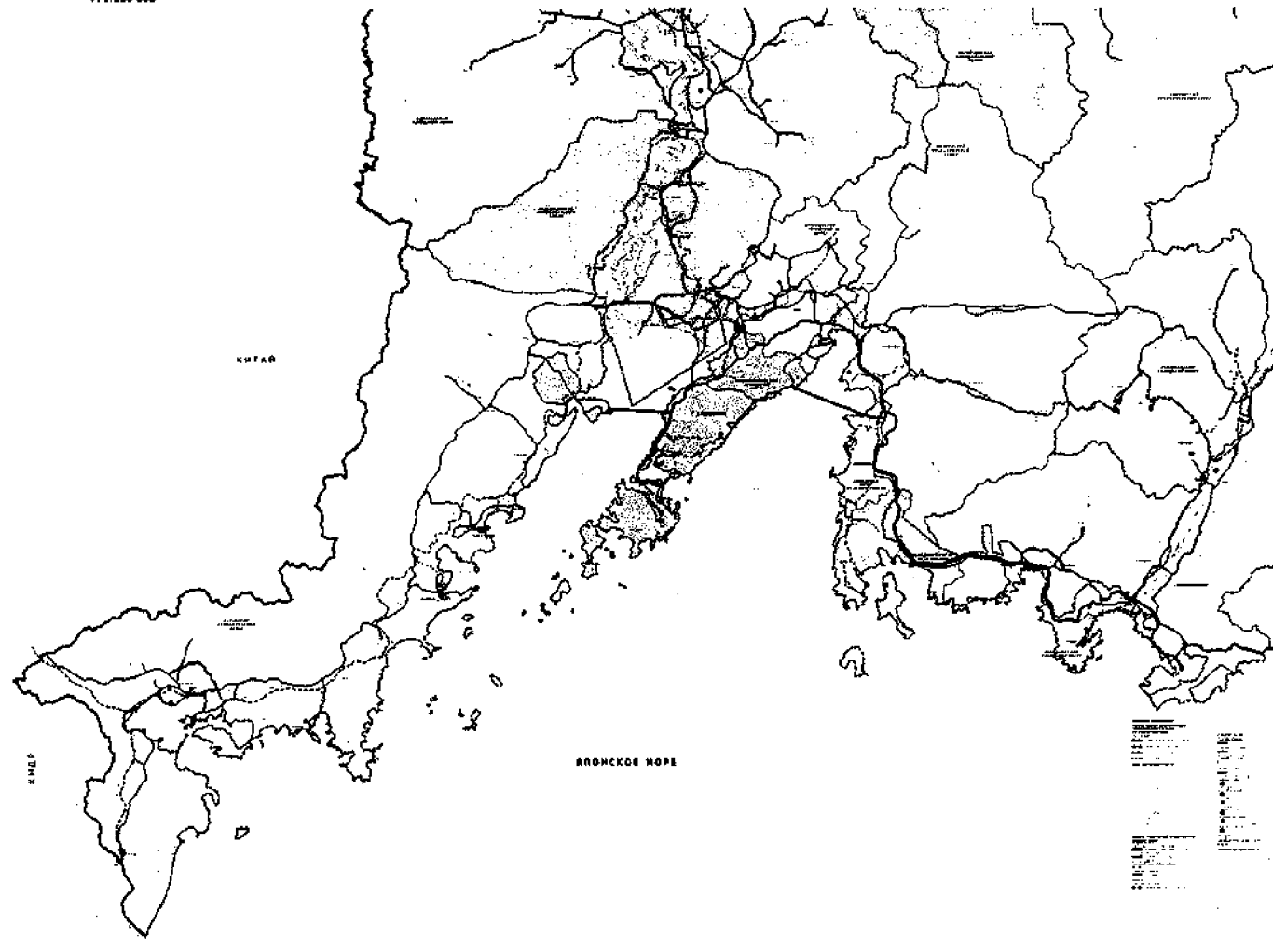




**2.1.2. Фрагмент карты планируемого размещения объектов краевого значения в области транспорта (железнодорожного, водного, воздушного транспорта), автомобильных дорог краевого или межмуниципального значения (южная часть)**

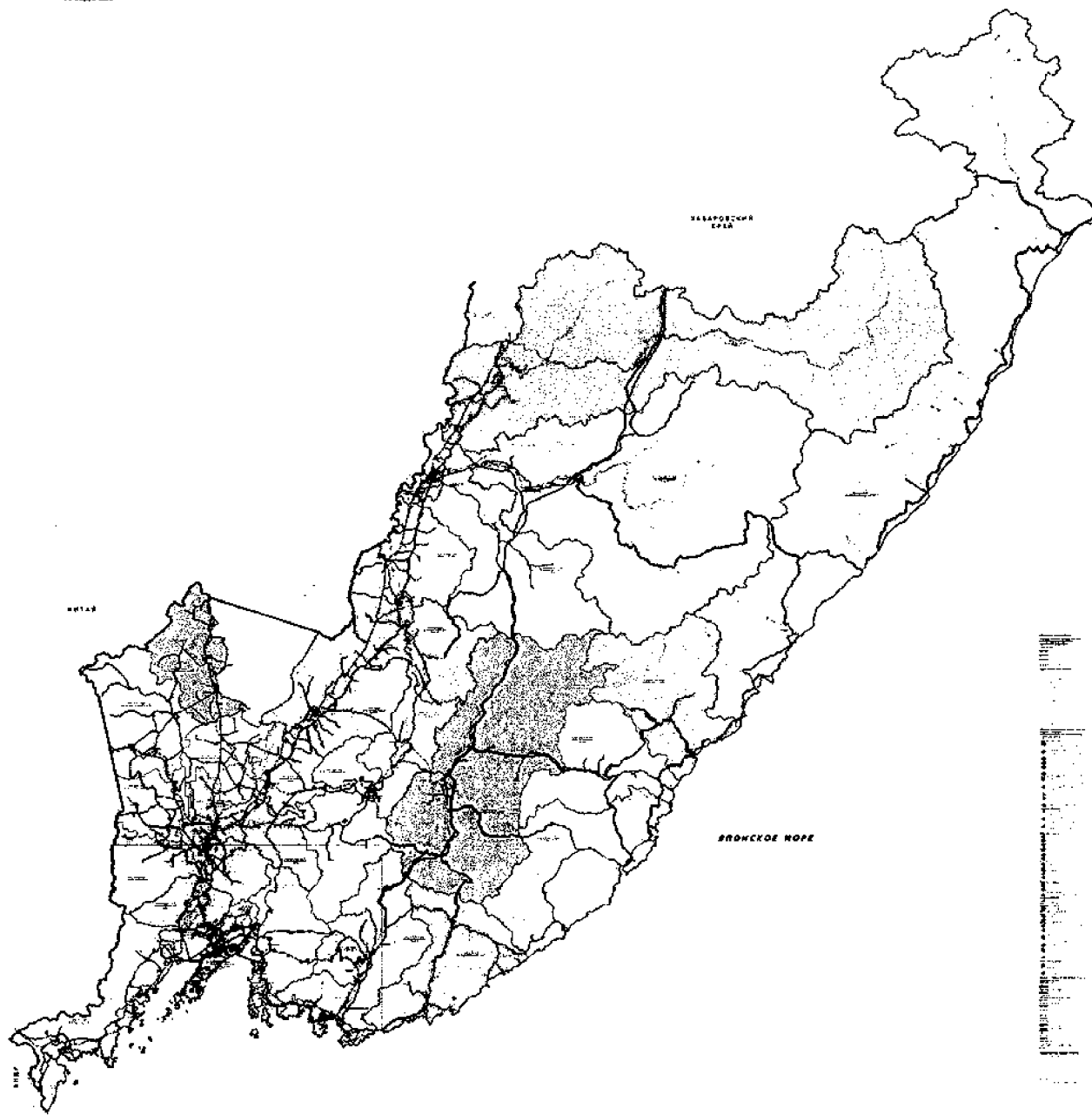


СХЕМА ТЕРРИТОРИАЛЬНОГО ПЛАНИРОВАНИЯ ПРИМОРСКОГО КРАЯ  
ФРАГМЕНТ КАРТЫ ПЛАНИРУЕМОГО РАЗМЕЩЕНИЯ ОБЪЕКТОВ КРАЕВОГО ЗНАЧЕНИЯ В ОБЛАСТИ ТРАНСПОРТА (ЖЕЛЕЗНОДОРОЖНОГО, ВОДНОГО, ВОЗДУШНОГО ТРАНСПОРТА),  
АВТОМОБИЛЬНЫХ ДОРОГ КРАЕВОГО ИЛИ МЕЖМУНИЦИПАЛЬНОГО ЗНАЧЕНИЯ (ЮЖНАЯ ЧАСТЬ)  
М 1:100 000



**2.2.1. Карта планируемого размещения объектов краевого значения  
в области образования и науки, здравоохранения, санаторно-курортного  
назначения, физической культуры и спорта, социального обслуживания,  
культуры и искусства, туризма и рекреации**

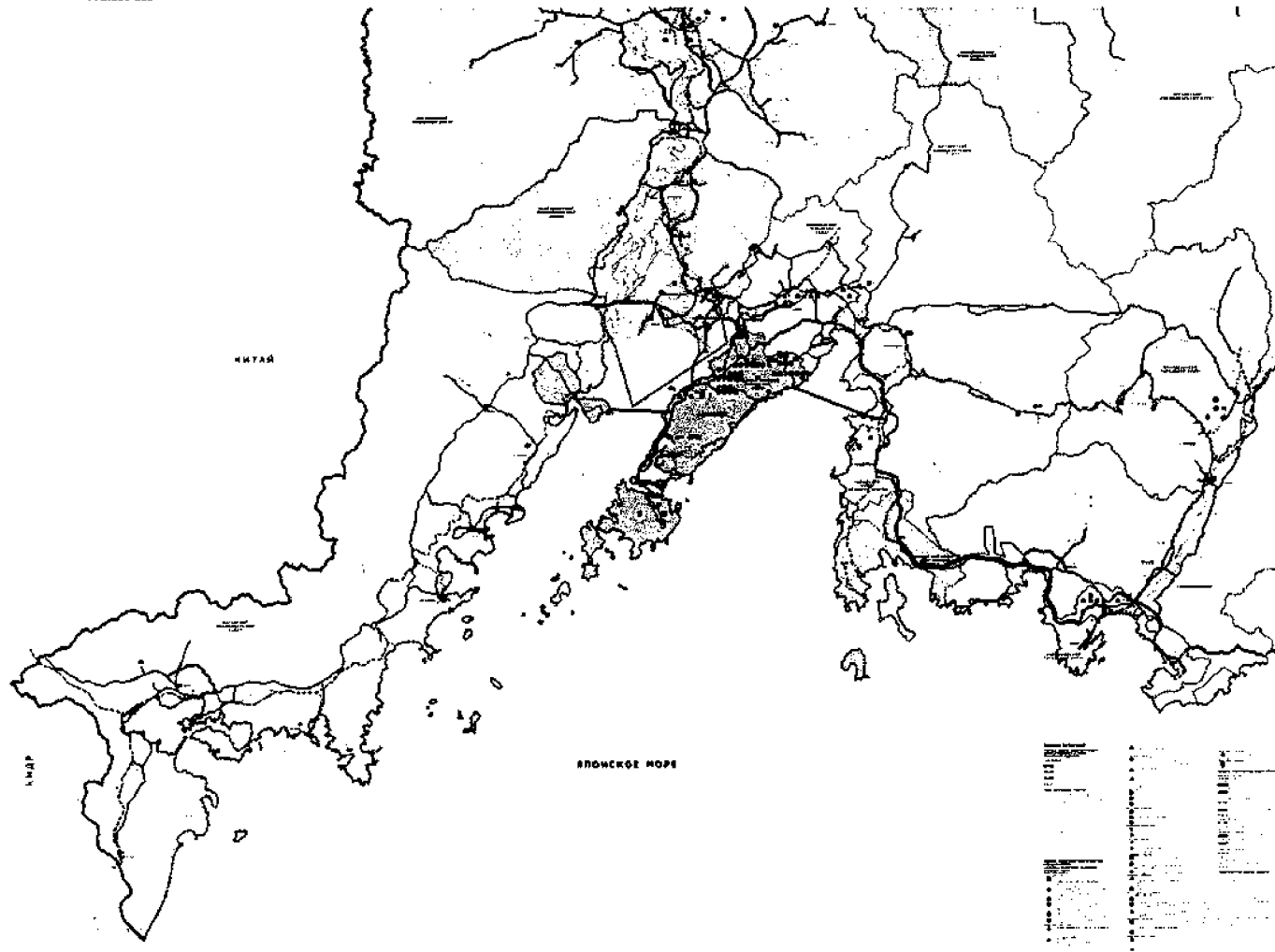
 СХЕМА ТЕРРИТОРИАЛЬНОГО ПЛАНИРОВАНИЯ ПРИМОРСКОГО КРАЯ  
КАРТА ПЛАНИРУЕМОГО РАЗМЕЩЕНИЯ ОБЪЕКТОВ КРАЕВОГО ЗНАЧЕНИЯ В ОБЛАСТИ ОБРАЗОВАНИЯ И НАУКИ, ЗДРАВООХРАНЕНИЯ, САНАТОРНО-КУРОРТНОГО НАЗНАЧЕНИЯ,  
ФИЗИЧЕСКОЙ КУЛЬТУРЫ И СПОРТА, СОЦИАЛЬНОГО ОБСЛУЖИВАНИЯ, КУЛЬТУРЫ И ИСКУССТВА, ТУРИЗМА И РЕКРЕАЦИИ  
М 1:200 000



**2.2.2. Фрагмент карты планируемого размещения объектов краевого значения в области образования и науки, здравоохранения, физической культуры и спорта, социального обслуживания, культуры и искусства, туризма и рекреации (южная часть)**



СХЕМА ТЕРРИТОРИАЛЬНОГО ПЛАНИРОВАНИЯ ПРИМОРСКОГО КРАЯ  
 ФРАГМЕНТ КАРТЫ ПЛАНИРУЕМОГО РАЗМЕЩЕНИЯ ОБЪЕКТОВ КРАЕВОГО ЗНАЧЕНИЯ В ОБЛАСТИ ОБРАЗОВАНИЯ И НАУКИ, ЗДРАВООХРАНЕНИЯ, ФИЗИЧЕСКОЙ КУЛЬТУРЫ И СПОРТА, СОЦИАЛЬНОГО ОБСЛУЖИВАНИЯ, КУЛЬТУРЫ И ИСКУССТВА, ТУРИЗМА И РЕКРЕАЦИИ (ЮЖНАЯ ЧАСТЬ)  
 М 1:100 000



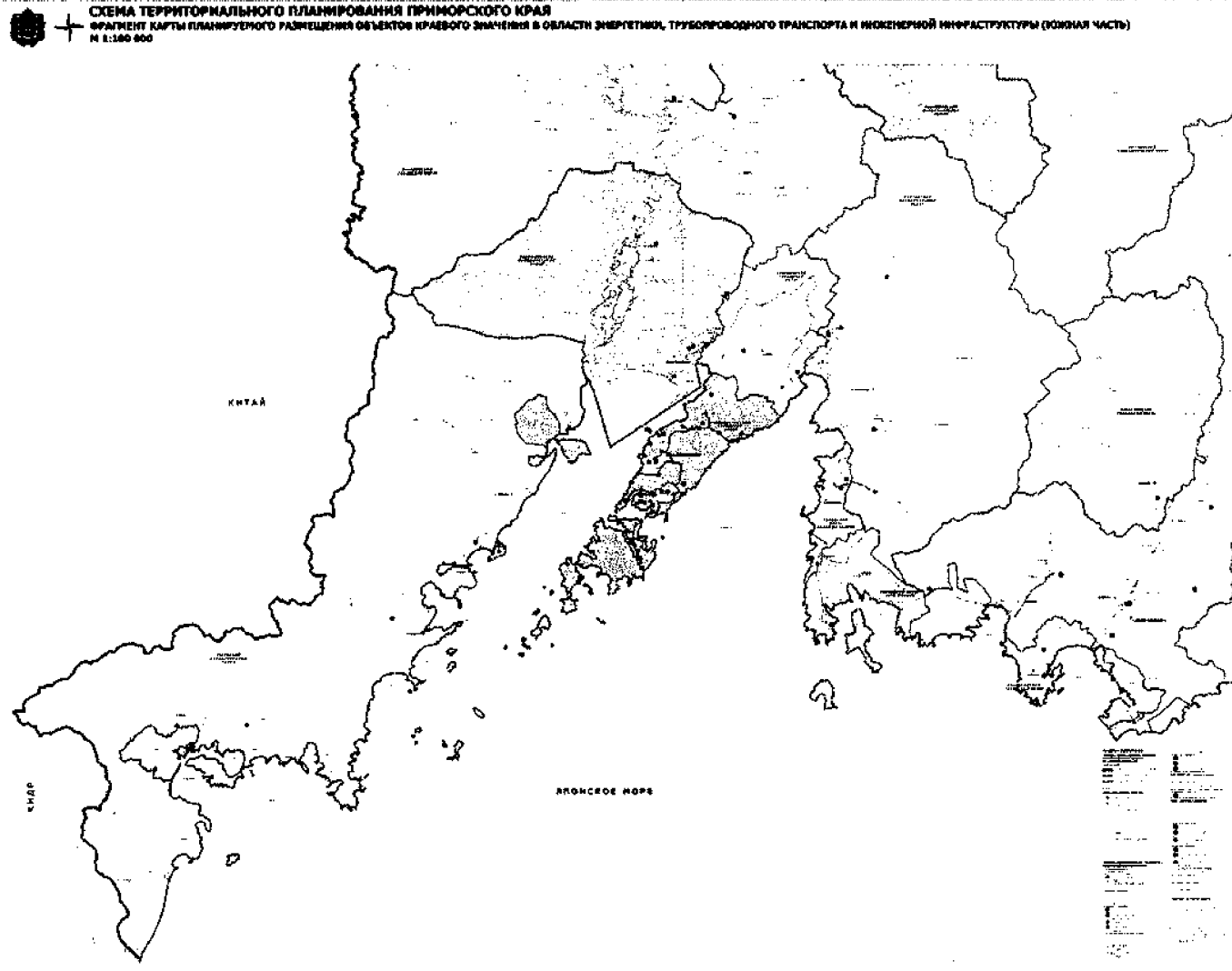
### 2.3.1. Карта планируемого размещения объектов краевого значения в области энергетики, трубопроводного транспорта и инженерной инфраструктуры



СХЕМА ТЕРРИТОРИАЛЬНОГО ПЛАНИРОВАНИЯ ПРИМОРСКОГО КРАЯ  
КАРТА ПЛАНИРУЕМОГО РАЗМЕЩЕНИЯ ОБЪЕКТОВ КРАЕВОГО ЗНАЧЕНИЯ В ОБЛАСТИ ЭНЕРГЕТИКИ, ТРУБОПРОВОДНОГО ТРАНСПОРТА И ИНЖЕНЕРНОЙ ИНФРАСТРУКТУРЫ  
М 1:250 000

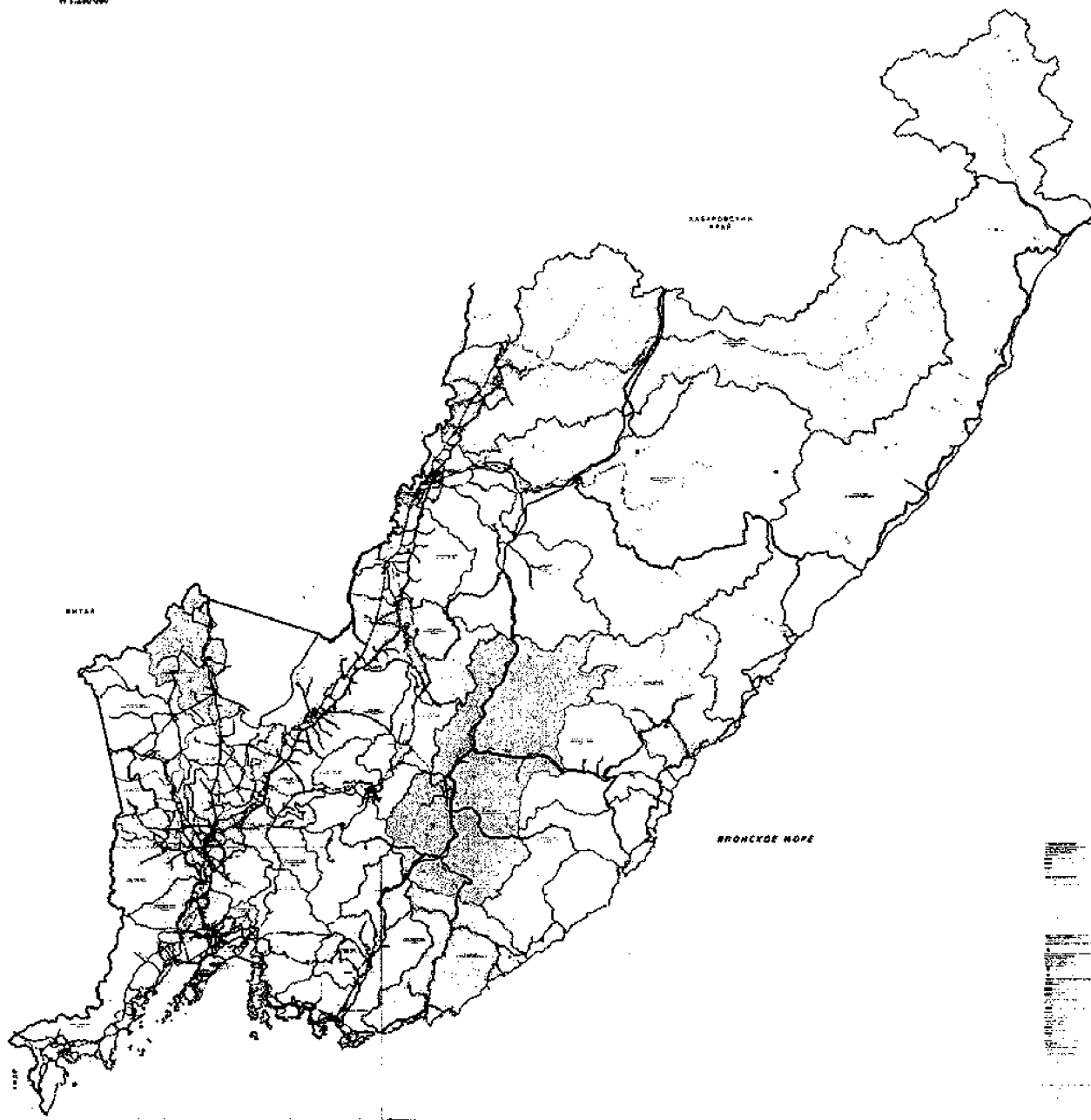


### 2.3.2. Фрагмент карты планируемого размещения объектов краевого значения в области энергетики, трубопроводного транспорта и инженерной инфраструктуры (южная часть)

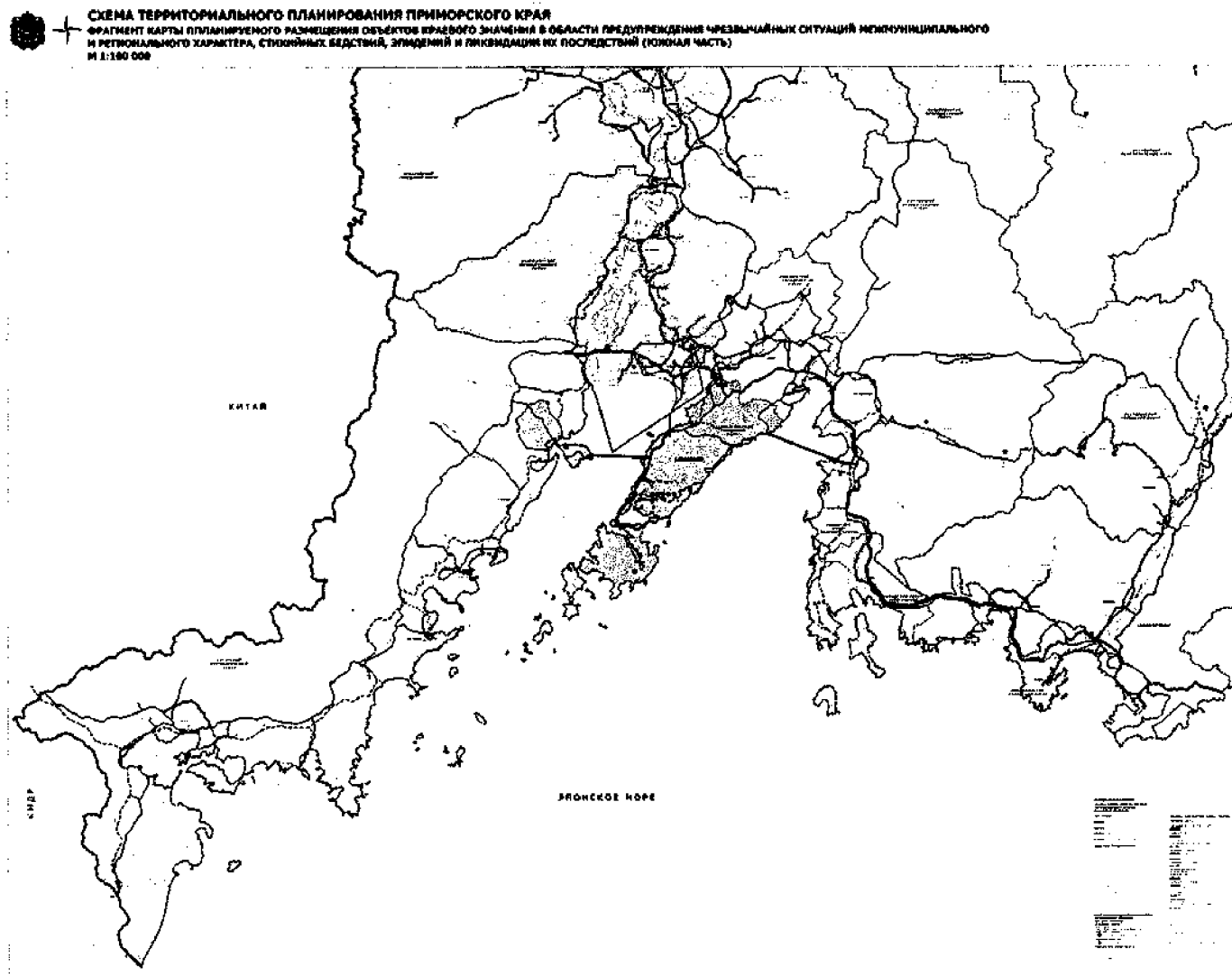


**2.4.1. Карта планируемого размещения объектов краевого значения  
в области предупреждения чрезвычайных ситуаций межмуниципального  
и регионального характера, стихийных бедствий, эпидемий  
и ликвидации их последствий**

 СХЕМА ТЕРРИТОРИАЛЬНОГО ПЛАНИРОВАНИЯ ПРИМОРСКОГО КРАЯ  
КАРТА ПЛАНИРУЕМОГО РАЗМЕЩЕНИЯ ОБЪЕКТОВ КРАЕВОГО ЗНАЧЕНИЯ В ОБЛАСТИ ПРЕДУПРЕЖДЕНИЯ ЧРЕЗВЫЧАЙНЫХ СИТУАЦИЙ  
МЕЖМУНИЦИПАЛЬНОГО И РЕГИОНАЛЬНОГО ХАРАКТЕРА, СТИХИЙНЫХ БЕДСТВИЙ, ЭПИДЕМИЙ И ЛИКВИДАЦИИ ИХ ПОСЛЕДСТВИЙ  
М 1:250 000



**2.4.2. Фрагмент карты планируемого размещения объектов краевого значения в области предупреждения чрезвычайных ситуаций межмуниципального и регионального характера, стихийных бедствий, эпидемий и ликвидации их последствий (южная часть)**



### 2.5.1. Карта территорий, предназначенных для реализации инвестиционных проектов в областях, относящихся к приоритетным направлениям развития экономики Приморского края



СХЕМА ТЕРРИТОРИАЛЬНОГО ПЛАНИРОВАНИЯ ПРИМОРСКОГО КРАЯ

КАРТА ТЕРРИТОРИЙ, ПРЕДНАЗНАЧЕННЫХ ДЛЯ РЕАЛИЗАЦИИ ИНВЕСТИЦИОННЫХ ПРОЕКТОВ В ОБЛАСТЯХ, ОТНОСЯЩИХСЯ К ПРИОРИТЕТНЫМ НАПРАВЛЕНИЯМ РАЗВИТИЯ ЭКОНОМИКИ ПРИМОРСКОГО КРАЯ

М 1:1250 000

