



**ИНСПЕКЦИЯ ПО ОХРАНЕ ОБЪЕКТОВ  
КУЛЬТУРНОГО НАСЛЕДИЯ ПРИМОРСКОГО КРАЯ**

**ПРИКАЗ**

30.05.2022

№ 200

г. Владивосток

**Об утверждении границ территории  
объекта культурного наследия (памятника истории  
и культуры) народов Российской Федерации  
регионального значения «Ансамбль застройки  
Никольск–Уссурийской крепости. Жилые дома  
офицерского состава», конец XIX – начало XX вв.,  
регистрационный номер 251721129800005,  
расположенного по адресу (местонахождение):  
Приморский край, г. Уссурийск, ул. Карбышева,  
дома: 10, 12, 14, 16, 18, 20, 22, 24, 26, 28, 30, 32, 34, 38, 40,  
ул. Афанасьева, дома: 31, 35, 39, 43, 51, 53, 55, 61, 65**

В соответствии с Федеральным законом от 25 июня 2002 года № 73-ФЗ «Об объектах культурного наследия (памятниках истории и культуры) народов Российской Федерации», законом Приморского края от 30 апреля 2015 года № 612-КЗ «Об охране объектов культурного наследия (памятников истории и культуры) народов Российской Федерации на территории Приморского края», постановлением Администрации Приморского края от 02 ноября 2016 года № 514-па «Об утверждении положения об инспекции по охране объектов культурного наследия Приморского края»,

**ПРИКАЗЫВАЮ:**

1. Утвердить:

границы территории объекта культурного наследия (памятника истории и культуры) народов Российской Федерации регионального значения «Ансамбль застройки Никольск–Уссурийской крепости. Жилые дома офицерского состава», конец XIX – начало XX вв., регистрационный номер

251721129800005, расположенного по адресу (местонахождение): Приморский край, г. Уссурийск, ул. Карбышева, дома: 10, 12, 14, 16, 18, 20, 22, 24, 26, 28, 30, 32, 34, 38, 40, ул. Афанасьева, дома: 31, 35, 39, 43, 51, 53, 55, 61, 65, согласно приложению к настоящему приказу;

2. Осуществлять деятельность в границах территории объекта культурного наследия (памятника истории и культуры) народов Российской Федерации регионального значения «Ансамбль застройки Никольск–Уссурийской крепости. Жилые дома офицерского состава», конец XIX – начало XX вв., регистрационный номер 251721129800005, расположенного по адресу (местонахождение): Приморский край, г. Уссурийск, ул. Карбышева, дома: 10, 12, 14, 16, 18, 20, 22, 24, 26, 28, 30, 32, 34, 38, 40, ул. Афанасьева, дома: 31, 35, 39, 43, 51, 53, 55, 61, 65, в соответствии с требованиями подпунктов 1, 3 пункта 1 статьи 5.1 Федерального закона от 25 июня 2002 года № 73-ФЗ «Об объектах культурного наследия (памятниках истории и культуры) народов Российской Федерации»;

3. Отделу по государственной охране и сохранению объектов культурного наследия регионального значения инспекции по охране объектов культурного наследия Приморского края обеспечить направление настоящего приказа:

а) в течение трех рабочих дней со дня его принятия в департамент информационной политики Приморского края для официального опубликования;

б) в течение пяти рабочих дней со дня его издания в территориальный орган, осуществляющий государственный кадастровый учет, государственную регистрацию прав, ведение Единого государственного реестра недвижимости и предоставление сведений, содержащихся в Едином государственном реестре недвижимости;


в) в течение семи дней со дня его официального опубликования:

в Главное управление Министерства юстиции Российской Федерации по Приморскому краю для включения в федеральный регистр нормативных правовых актов субъектов Российской Федерации и проведения правовой и антикоррупционной экспертиз;

- в Законодательное Собрание Приморского края;  
г) в течение десяти дней со дня его принятия:  
в прокуратуру Приморского края;  
в министерство строительства Приморского края;  
в министерство имущественных и земельных отношений Приморского края;  
д) в муниципальное образование Приморского края, на территории которого расположен объект культурного наследия.

4. Настоящий приказ вступает в силу со дня его официального опубликования.

Руководитель инспекции



В.В. Осецкий

Приложение  
к приказу инспекции по охране  
объектов культурного наследия  
Приморского края  
от 30.05.2022 № 200

**Границы территории  
объекта культурного наследия (памятника  
истории и культуры) народов Российской Федерации  
регионального значения «Ансамбль застройки Никольск–  
Уссурийской крепости. Жилые дома офицерского состава»,  
конец XIX – начало XX вв., регистрационный номер  
251721129800005, расположенного по адресу  
(местонахождение): Приморский край, г. Уссурийск,  
ул. Карбышева, дома: 10, 12, 14, 16, 18, 20, 22, 24, 26,  
28, 30, 32, 34, 38, 40, ул. Афанасьева, дома: 31, 35, 39,  
43, 51, 53, 55, 61, 65**

1. Описание границ территории.

Территория объекта культурного наследия регионального значения «Ансамбль застройки Никольск–Уссурийской крепости. Жилые дома офицерского состава», конец XIX – начало XX вв. (далее - Ансамбль) определена 9 участками, отдельно для обособленных частей Ансамбля, разделенных иными объектами капитального строительства.

2. Координаты характерных (поворотных) точек к карте (схеме) границ территории объекта культурного наследия регионального значения «Ансамбль застройки Никольск–Уссурийской крепости. Жилые дома офицерского состава», конец XIX – начало XX вв.

Обозначение (номер) характерной точки	Координаты характерных точек в системе координат МСК 25		Погрешность положения характерной точки (Mt), м
	X	Y	
Участок1			Картометрический метод определения координат
1	433680,04	1398313,88	0,1
2	433693,32	1398322,04	0,1

3	433730,24	1398345,74	0,1
4	433733,90	1398341,92	0,1
5	433795,21	1398381,96	0,1
6	433838,65	1398412,11	0,1
7	433898,24	1398449,40	0,1
8	433992,12	1398508,80	0,1
9	433978,03	1398533,29	0,1
10	433942,97	1398508,55	0,1
11	433898,57	1398479,91	0,1
12	433868,84	1398459,78	0,1
13	433823,83	1398431,18	0,1
14	433810,58	1398420,83	0,1
15	433781,77	1398405,50	0,1
16	433717,81	1398365,04	0,1
17	433706,23	1398384,14	0,1
18	433663,12	1398356,64	0,1
19	433656,46	1398351,80	0,1
1	433680,04	1398313,88	0,1
Участок 2			
20	434013,40	1398529,76	0,1
21	434054,49	1398554,35	0,1
22	434076,88	1398568,07	0,1
23	434080,98	1398569,75	0,1
24	434128,16	1398599,58	0,1
25	434144,60	1398609,71	0,1
26	434126,15	1398637,03	0,1
27	434091,33	1398618,16	0,1
28	434040,79	1398588,40	0,1
29	433995,06	1398558,73	0,1
20	434013,40	1398529,76	0,1
Участок 3			
30	434217,83	1398653,72	0,1
31	434268,40	1398684,52	0,1
32	434248,15	1398714,51	0,1
33	434197,54	1398683,12	0,1
34	434211,80	1398662,45	0,1
30	434217,83	1398653,72	0,1
Участок 4			
35	434308,11	1398711,07	0,1
36	434353,41	1398741,65	0,1
37	434340,42	1398766,11	0,1
38	434335,51	1398773,28	0,1
39	434300,96	1398750,46	0,1
40	434287,81	1398740,08	0,1
35	434308,11	1398711,07	0,1

Участок 5			
41	434389,18	1398762,69	0,1
42	434442,12	1398796,24	0,1
43	434482,12	1398820,70	0,1
44	434484,94	1398823,80	0,1
45	434473,28	1398845,69	0,1
46	434457,14	1398842,63	0,1
47	434437,84	1398829,33	0,1
48	434408,01	1398810,82	0,1
49	434391,26	1398800,43	0,1
50	434374,38	1398790,98	0,1
41	434389,18	1398762,69	0,1
Участок 6			
51	434340,18	1398862,34	0,1
52	434386,92	1398891,59	0,1
53	434401,82	1398900,72	0,1
54	434413,62	1398909,15	0,1
55	434403,74	1398926,46	0,1
56	434395,72	1398938,54	0,1
57	434379,38	1398927,35	0,1
58	434361,03	1398915,82	0,1
59	434323,68	1398892,11	0,1
51	434340,18	1398862,34	0,1
Участок 7			
60	434094,59	1398706,89	0,1
61	434156,24	1398747,61	0,1
62	434195,59	1398771,89	0,1
63	434199,16	1398766,76	0,1
64	434246,97	1398798,92	0,1
65	434228,03	1398828,42	0,1
66	434186,86	1398804,83	0,1
67	434138,49	1398774,51	0,1
68	434076,16	1398735,06	0,1
60	434094,59	1398706,89	0,1
Участок 8			
69	433881,62	1398576,78	0,1
70	433892,82	1398581,90	0,1
71	433931,78	1398607,26	0,1
72	433921,27	1398623,31	0,1
73	433912,04	1398632,90	0,1
74	433865,58	1398604,01	0,1
69	433881,62	1398576,78	0,1
Участок 9			
75	433654,39	1398429,19	0,1
76	433693,79	1398454,04	0,1

77	433712,75	1398465,03	0,1
78	433749,83	1398487,85	0,1
79	433786,13	1398509,73	0,1
80	433818,39	1398530,59	0,1
81	433815,10	1398535,91	0,1
82	433798,59	1398561,77	0,1
83	433768,21	1398542,44	0,1
84	433731,36	1398520,24	0,1
85	433702,56	1398503,69	0,1
86	433694,25	1398498,05	0,1
87	433673,83	1398483,98	0,1
88	433634,20	1398458,67	0,1
75	433654,39	1398429,19	0,1

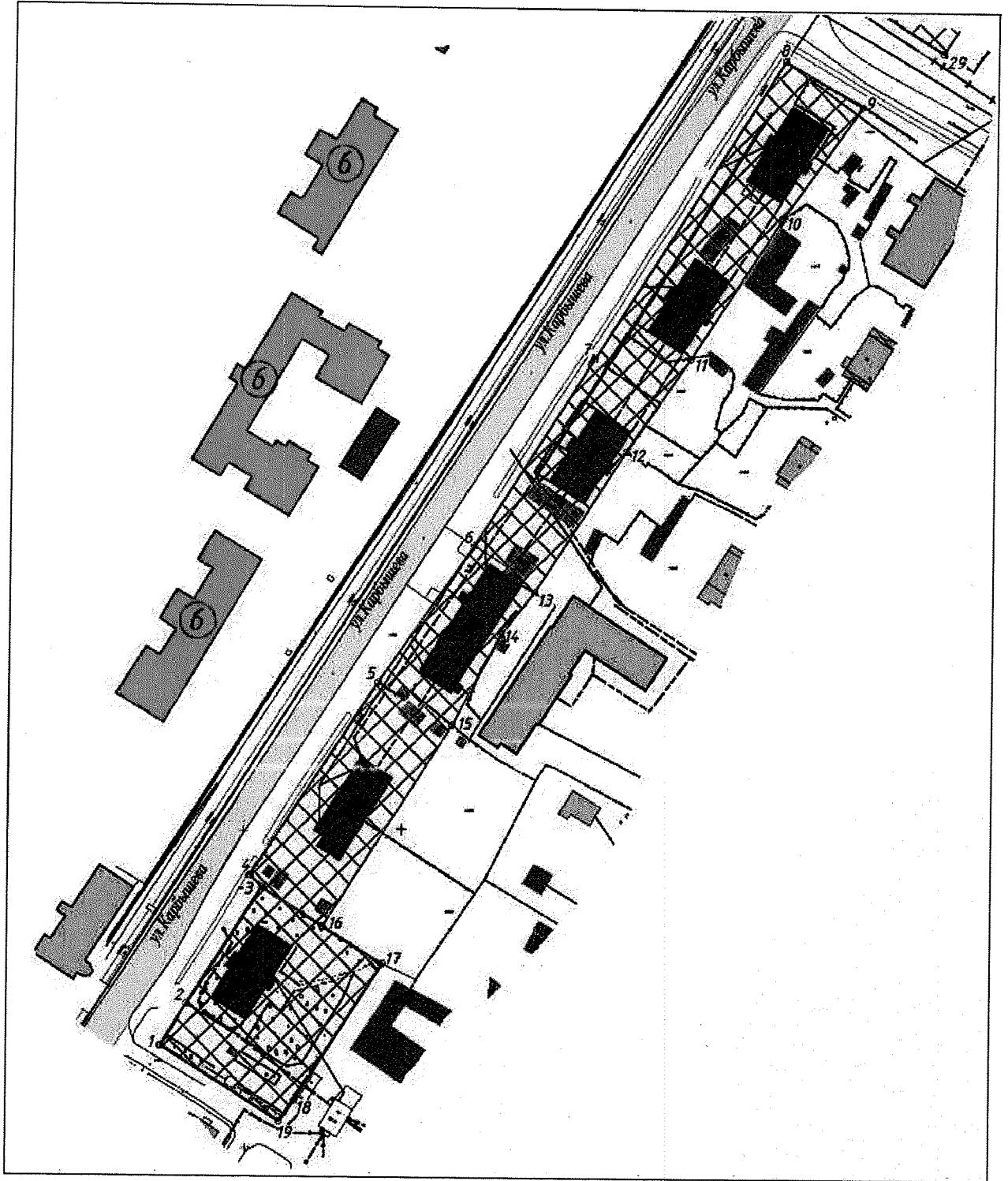
2. Карта (схема) границ территории объекта культурного наследия регионального значения «Ансамбль застройки Никольск–Уссурийской крепости. Жилые дома офицерского состава», конец XIX – начало XX вв.

Общая карта (схема) границ территории





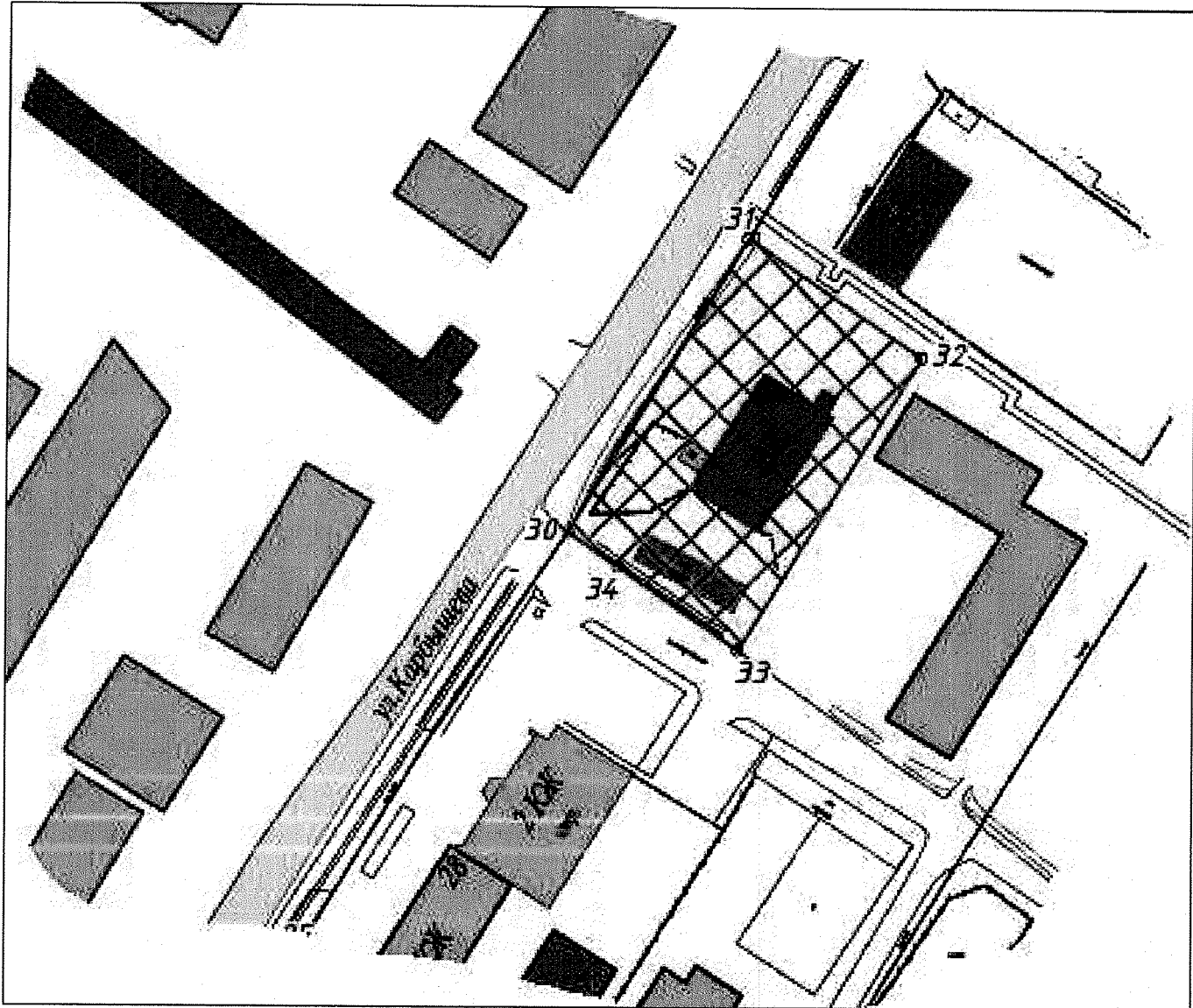
Карта (схема) границ территории Участок 1



Карта (схема) границ территории Участок 2



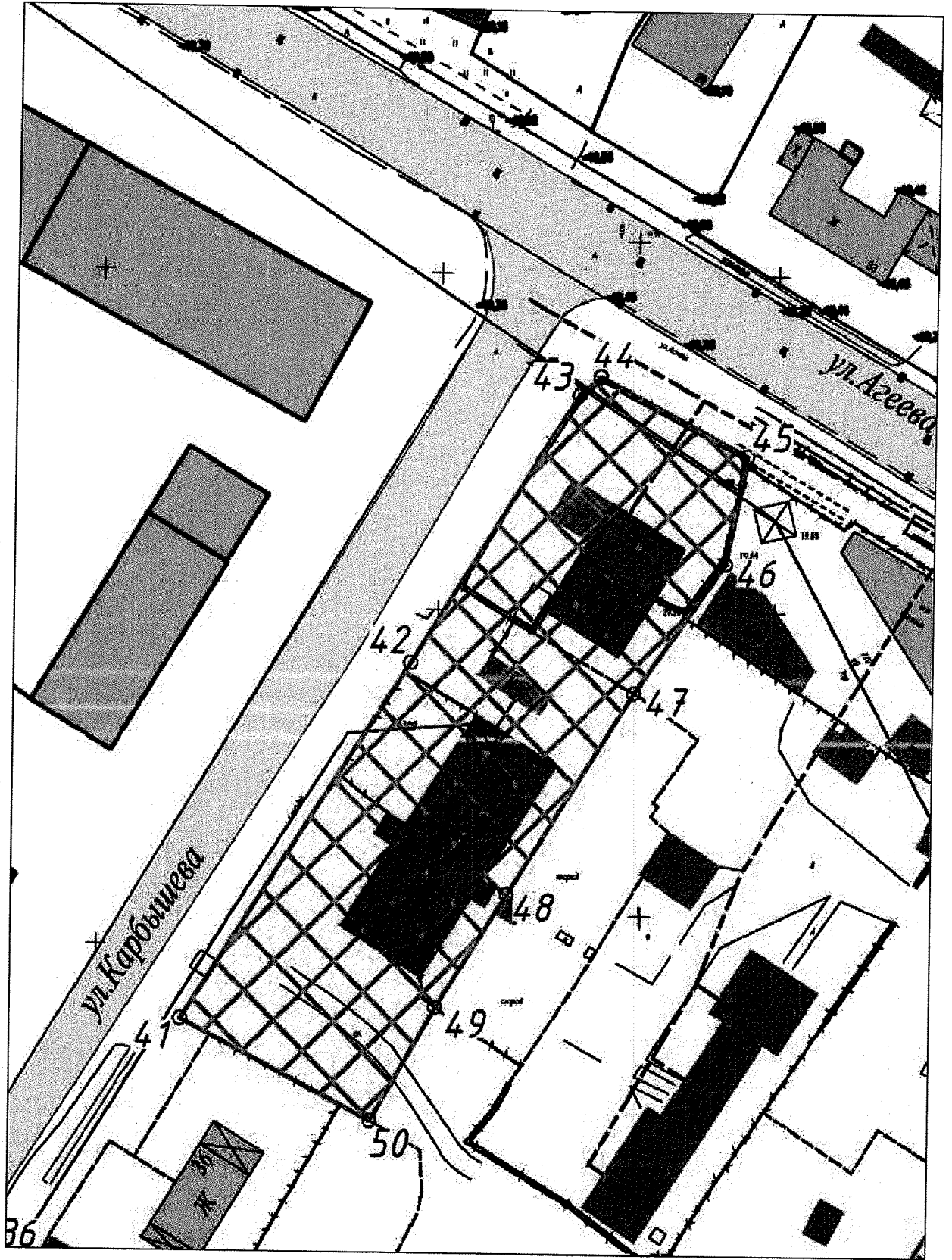
Карта (схема) границ территории Участок 3



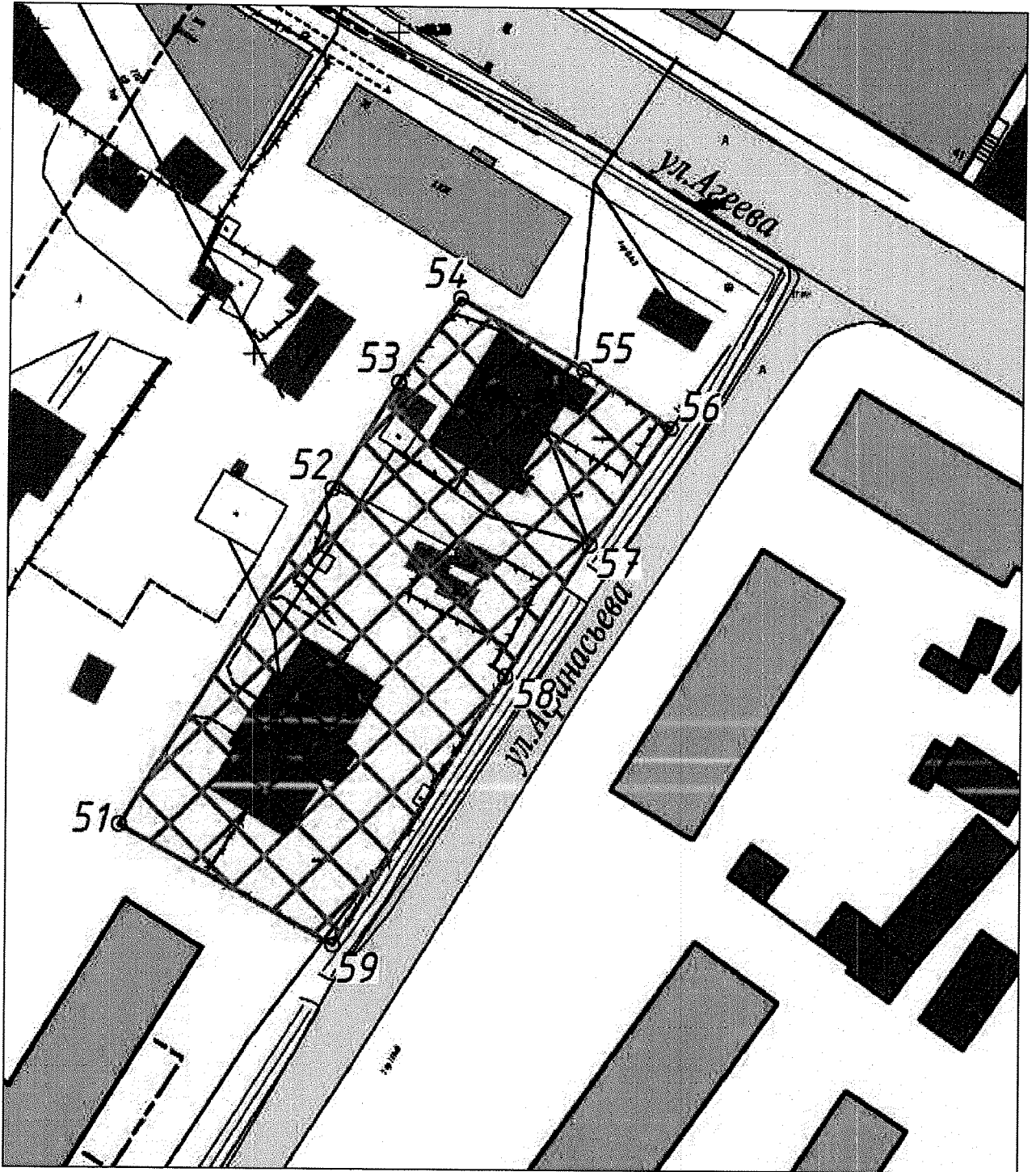
## Карта (схема) границ территории Участок 4



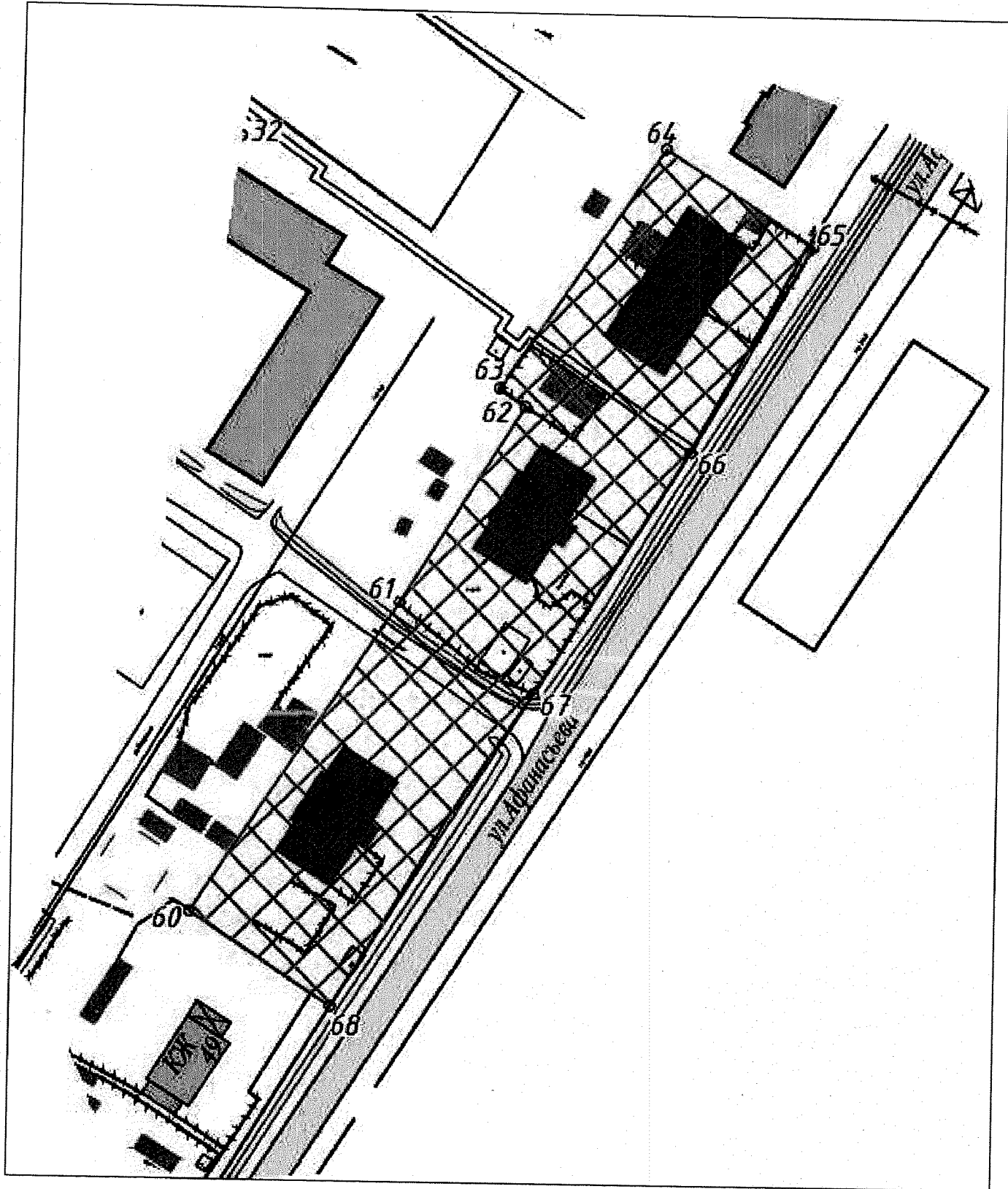
Карта (схема) границ территории Участок 5



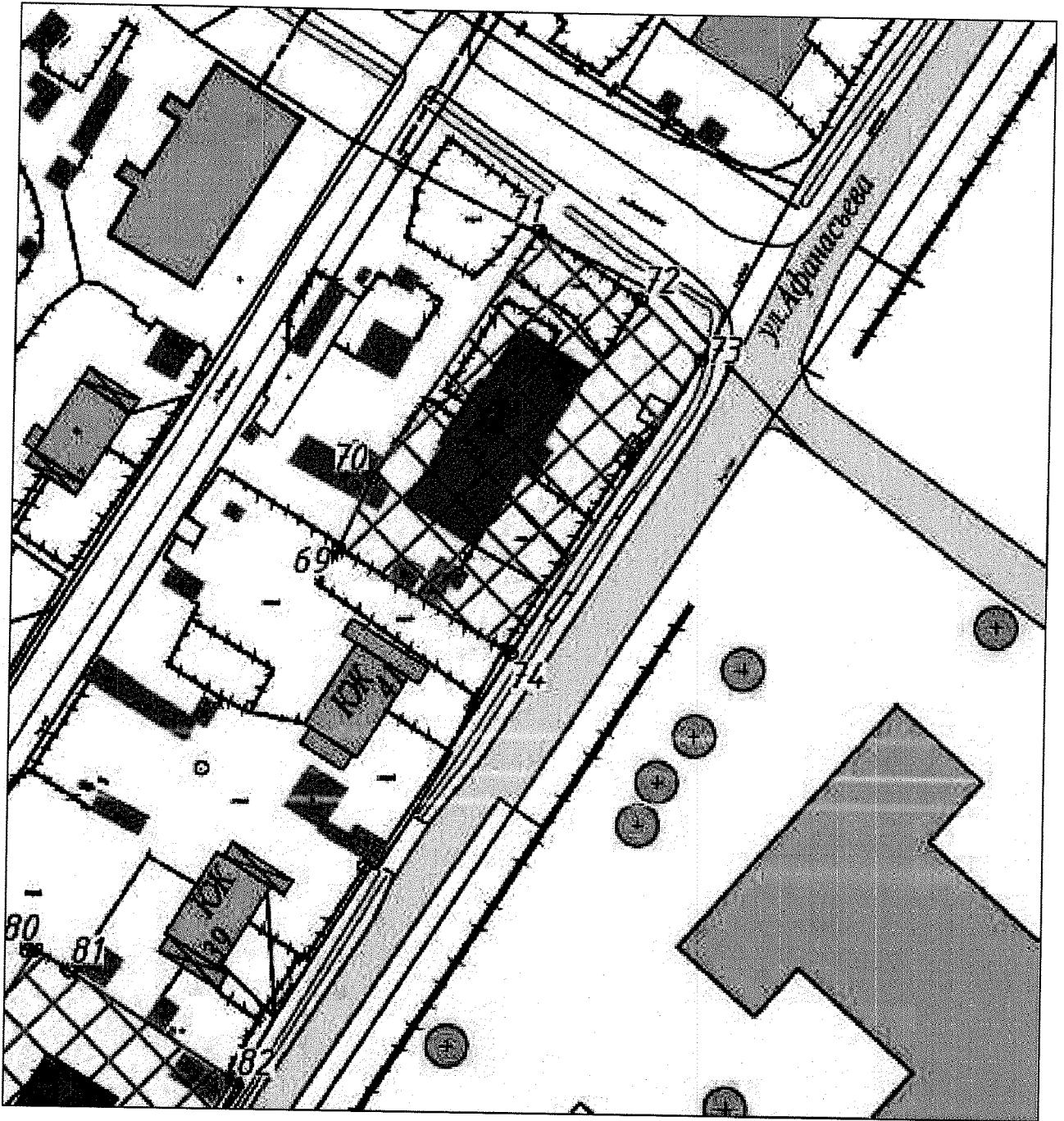
Карта (схема) границ территории Участок 6



Карта (схема) границ территории Участок 7

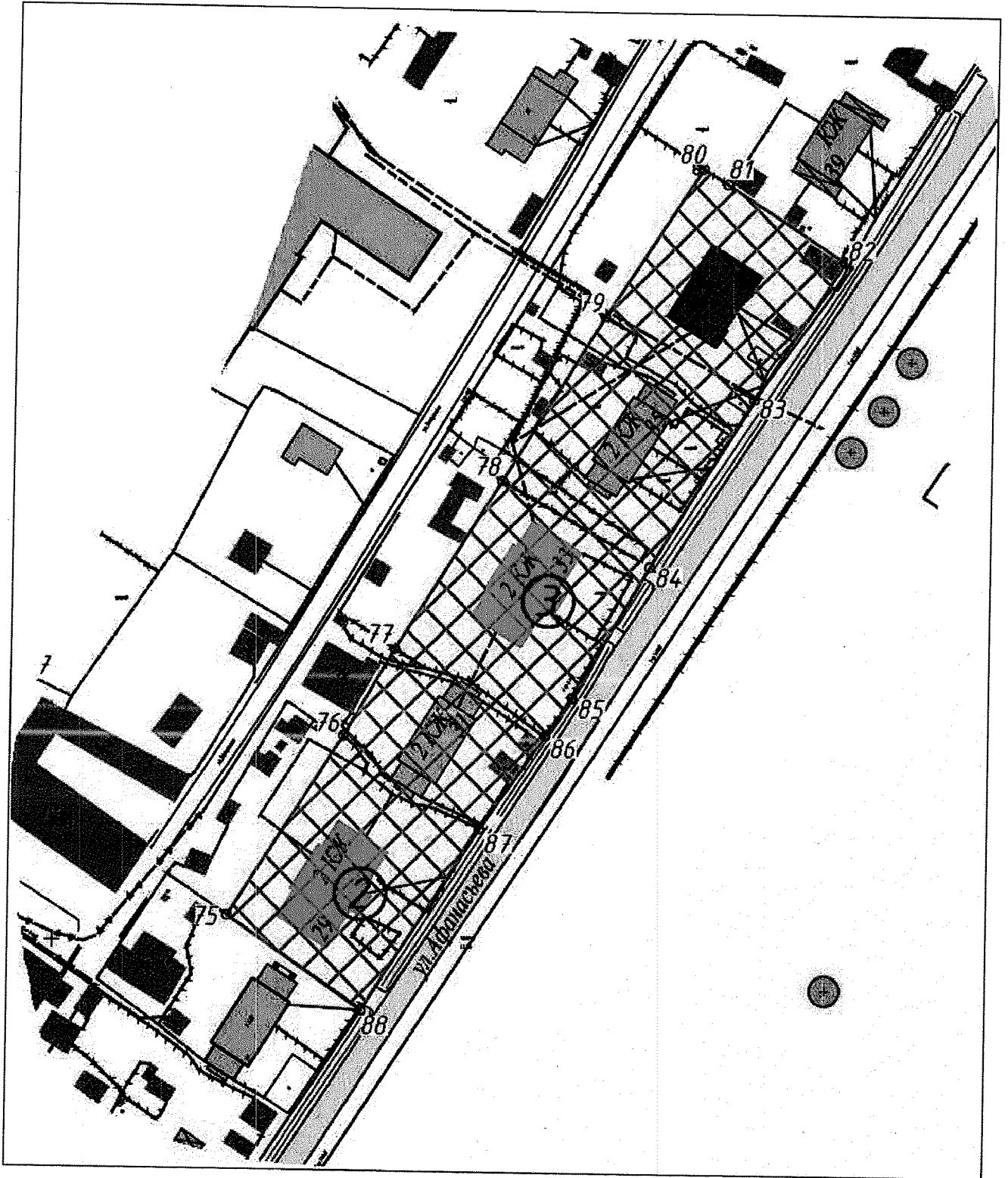


Карта (схема) границ территории Участок 8





## Карта (схема) границ территории Участок 9



## Условные обозначения:



- объект культурного наследия



- территория объекта культурного наследия



- граница территории объекта культурного наследия

3

- точка поворота границ территории объекта культурного наследия