



**ИНСПЕКЦИЯ ПО ОХРАНЕ ОБЪЕКТОВ  
КУЛЬТУРНОГО НАСЛЕДИЯ ПРИМОРСКОГО КРАЯ**

**ПРИКАЗ**

30.05.2022

№ 204

г. Владивосток

**Об утверждении границ территории  
объекта культурного наследия (памятника  
истории и культуры) народов Российской  
Федерации регионального значения «Памятник  
жителям г. Уссурийска, погибшим на фронте Великой  
Отечественной войны», 1941–1945 гг.,  
регистрационный номер 251711165020005,  
расположенного по адресу (местонахождение):  
Приморский край, г. Уссурийск,  
ул. Краснознаменная, у входа в ПКиО**

В соответствии с Федеральным законом от 25 июня 2002 года № 73-ФЗ «Об объектах культурного наследия (памятниках истории и культуры) народов Российской Федерации», законом Приморского края от 30 апреля 2015 года № 612-КЗ «Об охране объектов культурного наследия (памятников истории и культуры) народов Российской Федерации на территории Приморского края», постановлением Администрации Приморского края от 02 ноября 2016 года № 514-па «Об утверждении положения об инспекции по охране объектов культурного наследия Приморского края»,

**ПРИКАЗЫВАЮ:**

1. Утвердить:  
границы территории объекта культурного наследия (памятника истории и культуры) народов Российской Федерации регионального значения «Памятник жителям г. Уссурийска, погибшим на фронте Великой Отечественной войны», 1941–1945 гг., регистрационный номер 251711165020005, расположенного по

адресу (местонахождение): Приморский край, г. Уссурийск, ул. Краснознаменная, у входа в ПКиО, согласно приложению к настоящему приказу;

2. Осуществлять деятельность в границах территории объекта культурного наследия (памятника истории и культуры) народов Российской Федерации регионального значения «Памятник жителям г. Уссурийска, погибшим на фронте Великой Отечественной войны», 1941–1945 гг., регистрационный номер 251711165020005, расположенного по адресу (местонахождение): Приморский край, г. Уссурийск, ул. Краснознаменная, у входа в ПКиО, в соответствии с требованиями подпунктов 1, 3 пункта 1 статьи 5.1 Федерального закона от 25 июня 2002 года № 73-ФЗ «Об объектах культурного наследия (памятниках истории и культуры) народов Российской Федерации»;

3. Отделу по государственной охране и сохранению объектов культурного наследия регионального значения инспекции по охране объектов культурного наследия Приморского края обеспечить направление настоящего приказа:

а) в течение трех рабочих дней со дня его принятия в департамент информационной политики Приморского края для официального опубликования;

б) в течение пяти рабочих дней со дня его издания в территориальный орган, осуществляющий государственный кадастровый учет, государственную регистрацию прав, ведение Единого государственного реестра недвижимости и предоставление сведений, содержащихся в Едином государственном реестре недвижимости;

в) в течение семи дней со дня его официального опубликования:

в Главное управление Министерства юстиции Российской Федерации по Приморскому краю для включения в федеральный регистр нормативных правовых актов субъектов Российской Федерации и проведения правовой и антикоррупционной экспертиз;

в Законодательное Собрание Приморского края;

г) в течение десяти дней со дня его принятия:

в прокуратуру Приморского края;

в министерство строительства Приморского края;  
в министерство имущественных и земельных отношений Приморского края;

д) в муниципальное образование Приморского края, на территории которого расположен объект культурного наследия.

4. Настоящий приказ вступает в силу со дня его официального опубликования.

Руководитель инспекции



В.В. Осецкий

Приложение  
к приказу инспекции по охране  
объектов культурного наследия  
Приморского края  
от 30.05.2022 № 204

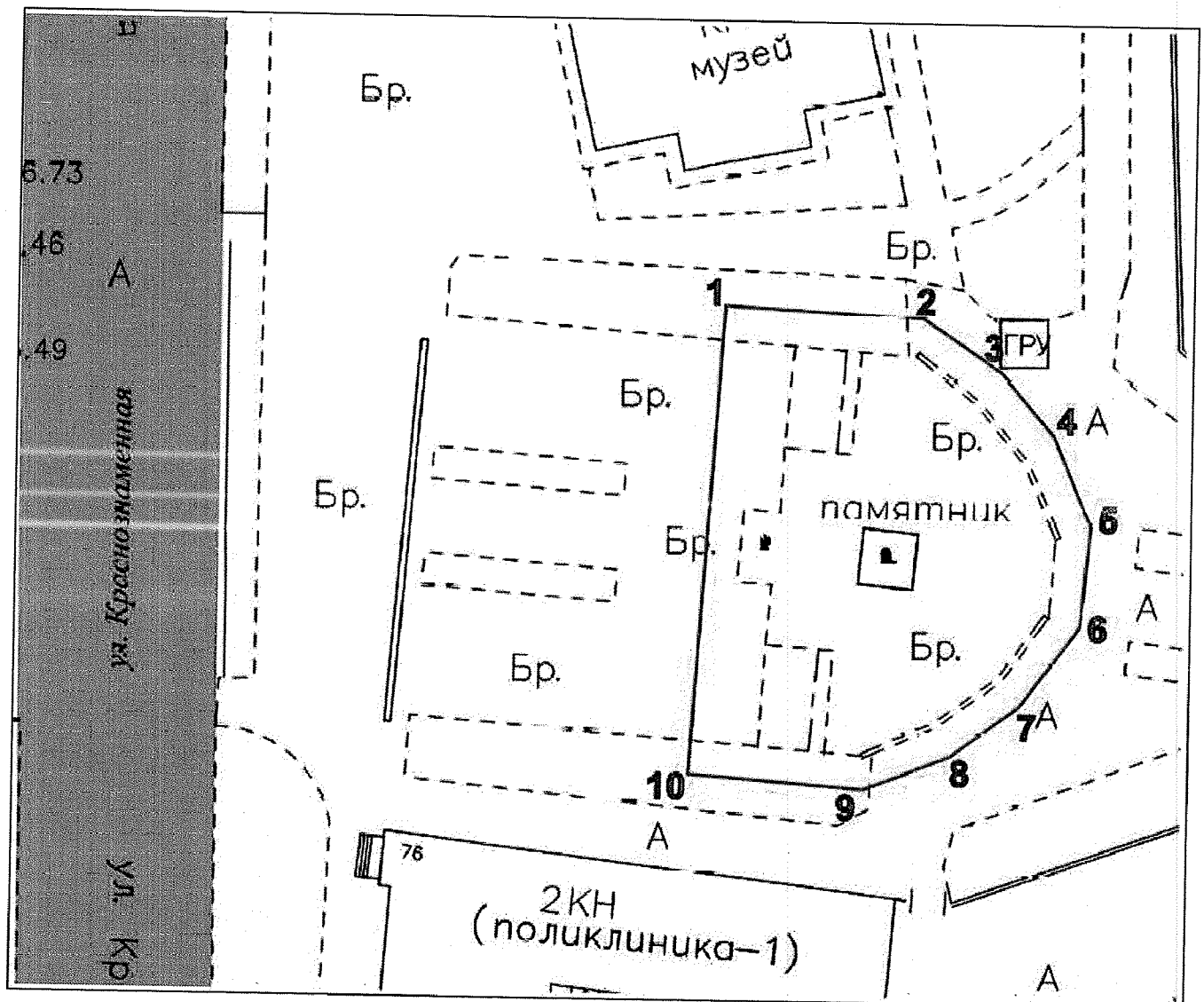
**Границы территории  
объекта культурного наследия (памятника  
истории и культуры) народов Российской Федерации  
регионального значения «Памятник жителям г.  
Уссурийска, погибшим на фронте Великой  
Отечественной войны», 1941–1945 гг.,  
регистрационный номер 251711165020005,  
расположенного по адресу (местонахождение):  
Приморский край, г. Уссурийск,  
ул. Краснознаменная, у входа в ПКиО**

1. Координаты характерных (поворотных) точек к карте (схеме) границ территории объекта культурного наследия регионального значения «Памятник жителям г. Уссурийска, погибшим на фронте Великой Отечественной войны», 1941–1945 гг.




Обозначение (номер) характерной точки	Координаты характерных точек в системе координат МСК 25		Погрешность положения характерной точки (Mt), м  Картометрический метод определения координат
	X	Y	
1	434738,51	1400075,16	0,2
2	434737,68	1400091,51	0,2
3	434732,85	1400097,39	0,2
4	434727,62	1400101,59	0,2
5	434720,89	1400104,78	0,2
6	434712,98	1400103,95	0,2
7	434707,06	1400099,48	0,2
8	434703,04	1400094,01	0,2
9	434699,81	1400087,26	0,2

10	434701,63	1400072,28	0,2
1	434738,51	1400075,16	0,2

2. Карта (схема) границ территории объекта культурного наследия регионального значения «Памятник жителям г. Уссурийска, погибшим на фронте Великой Отечественной войны», 1941–1945 гг.



Условные обозначения:

-  - объект культурного наследия
-  - граница территории объекта культурного наследия
- 3**  - точка поворота границ территории объекта культурного наследия