



**ИНСПЕКЦИЯ ПО ОХРАНЕ ОБЪЕКТОВ  
КУЛЬТУРНОГО НАСЛЕДИЯ ПРИМОРСКОГО КРАЯ**

**ПРИКАЗ**

14.06.2022

№ 212

г. Владивосток

**Об утверждении границ территории объекта культурного наследия (памятника истории и культуры) народов Российской Федерации регионального значения «Памятник минерам Владивостокской крепости, расстрелянным в 1907 году», 1954 год, расположенного по адресу (местонахождение): Приморский край, г. Владивосток, ул. Коммунаров, в районе д. 36**

В соответствии с Федеральным законом от 25 июня 2002 года № 73-ФЗ «Об объектах культурного наследия (памятниках истории и культуры) народов Российской Федерации», законом Приморского края от 30 апреля 2015 года № 612-КЗ «Об охране объектов культурного наследия (памятников истории и культуры) народов Российской Федерации на территории Приморского края», постановлением Администрации Приморского края от 02 ноября 2016 года № 514-па «Об утверждении положения об инспекции по охране объектов культурного наследия Приморского края»,

**ПРИКАЗЫВАЮ:**

1. Утвердить:

границы территории объекта культурного наследия (памятника истории и культуры) народов Российской Федерации регионального значения «Памятник минерам Владивостокской крепости, расстрелянным в 1907 году», 1954 год, (регистрационный номер в Едином государственном реестре объектов

культурного наследия (далее – ЕГРОКН) 251410136120005), расположенного по адресу (местонахождение): Приморский край, г. Владивосток, ул. Коммунаров, в районе д. 36, согласно приложению к настоящему приказу;

2. Осуществлять деятельность в границах территории объекта культурного наследия (памятника истории и культуры) народов Российской Федерации регионального значения «Памятник минерам Владивостокской крепости, расстрелянным в 1907 году», 1954 год, (регистрационный номер в ЕГРОКН 251410136120005), расположенного по адресу (местонахождение): Приморский край, г. Владивосток, ул. Коммунаров, в районе д. 36, в соответствии с требованиями подпунктов 1, 3 пункта 1 статьи 5.1 Федерального закона от 25 июня 2002 года № 73-ФЗ «Об объектах культурного наследия (памятниках истории и культуры) народов Российской Федерации»;

3. Отделу по государственной охране и сохранению объектов культурного наследия регионального значения инспекции по охране объектов культурного наследия Приморского края обеспечить направление настоящего приказа:

а) в течение трех рабочих дней со дня его принятия в департамент информационной политики Приморского края для официального опубликования;

б) в течение пяти рабочих дней со дня его издания в территориальный орган, осуществляющий государственный кадастровый учет, государственную регистрацию прав, ведение Единого государственного реестра недвижимости и предоставление сведений, содержащихся в Едином государственном реестре недвижимости;

в) в течение семи дней со дня его официального опубликования:

в Главное управление Министерства юстиции Российской Федерации по Приморскому краю для включения в федеральный регистр нормативных правовых актов субъектов Российской Федерации и проведения правовой и антикоррупционной экспертиз;

в Законодательное Собрание Приморского края;

г) в течение десяти дней со дня его принятия:

в прокуратуру Приморского края;


в министерство строительства Приморского края;

в министерство имущественных и земельных отношений Приморского края;

д) в муниципальное образование Приморского края, на территории которого расположен объект культурного наследия.

4. Настоящий приказ вступает в силу со дня его официального опубликования.

Руководитель инспекции



В.В. Осецкий

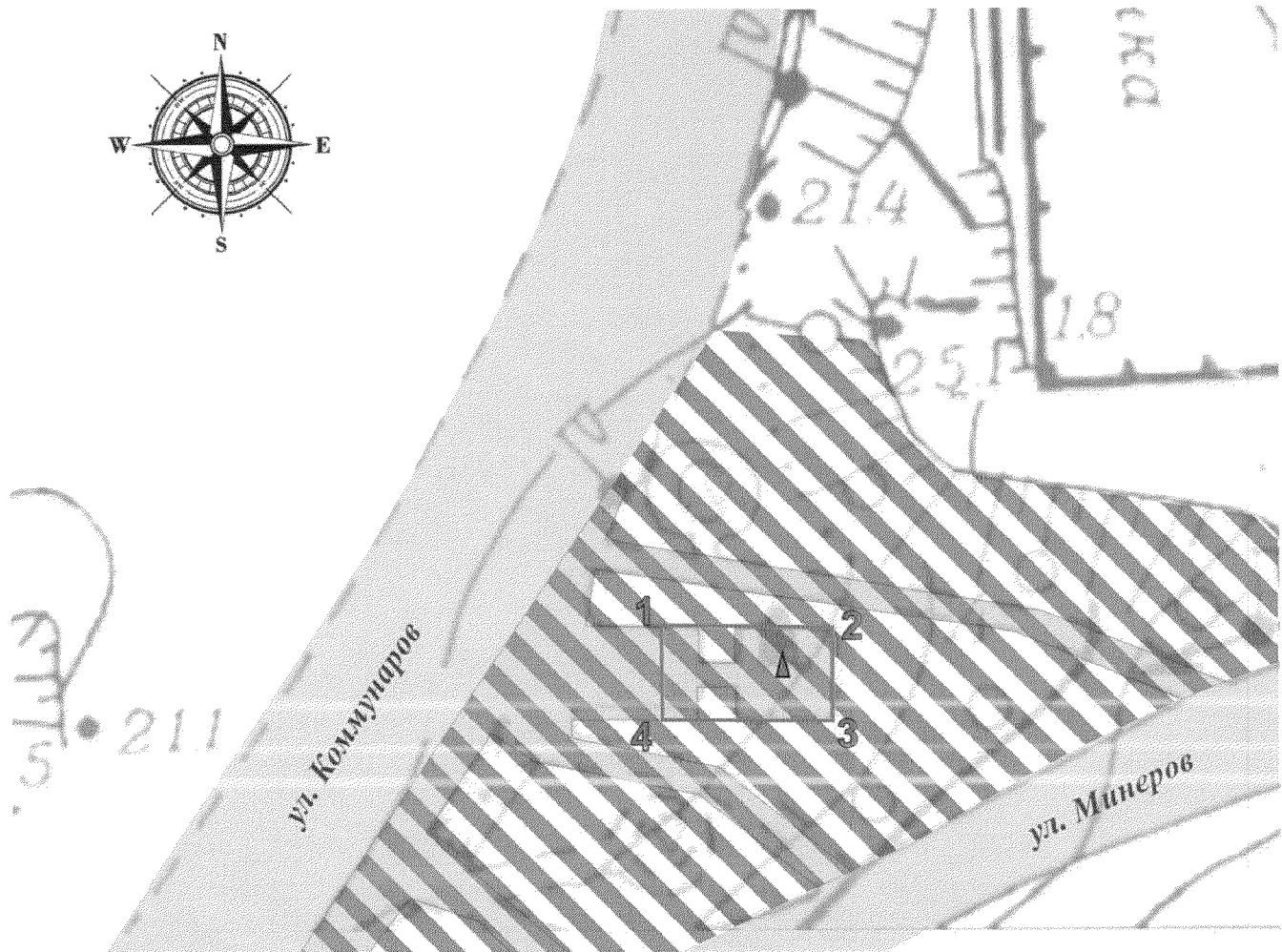
Приложение  
к приказу инспекции по охране  
объектов культурного наследия  
Приморского края  
от 14.06.2022 № 212

**Границы территории объекта культурного наследия (памятника истории и культуры) народов Российской Федерации регионального значения «Памятник минерам Владивостокской крепости, расстрелянным в 1907 году», 1954 год, расположенного по адресу (местонахождение): Приморский край, г. Владивосток, ул. Коммунаров, в районе д. 36**



1. Координаты характерных (поворотных) точек к карте (схеме) границ территории объекта культурного наследия регионального значения «Памятник минерам Владивостокской крепости, расстрелянным в 1907 году», 1954 год

Обозначение (номер) характерной точки	Координаты характерных точек в системе координат МСК-25		Погрешность положения характерной точки (Mt), м
	X	Y	
1	357144,60	1398555,47	Картометрический метод определения координат Mt=0,01
2	357142,58	1398570,03	
3	357134,34	1398568,89	
4	357136,37	1398554,32	
1	357144,60	1398555,47	

2. Карта (схема) границ территории объекта культурного наследия регионального значения «Памятник минерам Владивостокской крепости, расстрелянным в 1907 году», 1954 год,



#### Условные обозначения:

-  - объект культурного наследия (монумент)
-  - граница территории объекта культурного наследия (ОКН)
- 3** - точка поворота границы территории ОКН