



**ИНСПЕКЦИЯ ПО ОХРАНЕ ОБЪЕКТОВ  
КУЛЬТУРНОГО НАСЛЕДИЯ ПРИМОРСКОГО КРАЯ**

**ПРИКАЗ**

26 августа 2022 г.

№ 280

г. Владивосток

**Об утверждении предмета охраны  
объекта культурного наследия регионального значения -  
достопримечательное место «Механический завод Владивостокского  
военного порта», конец XIX – середина XX вв.,  
расположенного по адресу (местонахождение): Приморский край,  
город Владивосток, северное побережье бухты Золотой Рог**

Руководствуясь Федеральным законом от 25 июня 2002 года № 73-ФЗ «Об объектах культурного наследия (памятниках истории и культуры) народов Российской Федерации», постановлением Администрации Приморского края от 02 ноября 2016 года № 514-па «Об утверждении положения об инспекции по охране объектов культурного наследия Приморского края»,

**ПРИКАЗЫВАЮ:**

1. Утвердить прилагаемый предмет охраны объекта культурного наследия регионального значения, включенного в Единый государственный реестр объектов культурного наследия (памятников истории и культуры) народов Российской Федерации, достопримечательное место «Механический завод Владивостокского военного порта», конец XIX – середина XX вв., расположенного по адресу (местонахождение): Приморский край, город Владивосток, северное побережье бухты Золотой Рог.

2. Приказ инспекции от 26.02.2021 № 82 «Об утверждении требований к осуществлению деятельности и градостроительным регламентам в границах территории объекта культурного наследия регионального значения -

достопримечательное место «Механический завод Владивостокского военного порта», конец XIX – середина XX вв., расположенного по адресу (местонахождение): Приморский край, город Владивосток, северное побережье бухты Золотой Рог» признать утратившим силу.

3. Отделу по государственной охране и сохранению объектов культурного наследия регионального значения инспекции по охране объектов культурного наследия Приморского края обеспечить направление настоящего приказа:


а) в течение трех дней со дня его принятия в департамент информационной политики Приморского края для официального опубликования;

б) в течение пяти дней со дня официального опубликования настоящего приказа собственнику и (либо) законному владельцу объекта культурного наследия;

в) в течение семи дней со дня его официального опубликования в Главное управление Министерства юстиции Российской Федерации по Приморскому краю для включения в федеральный регистр нормативных правовых актов субъектов Российской Федерации и проведения правовой и антикоррупционной экспертиз.

3. Настоящий приказ вступает в силу со дня его официального опубликования.

Руководитель инспекции




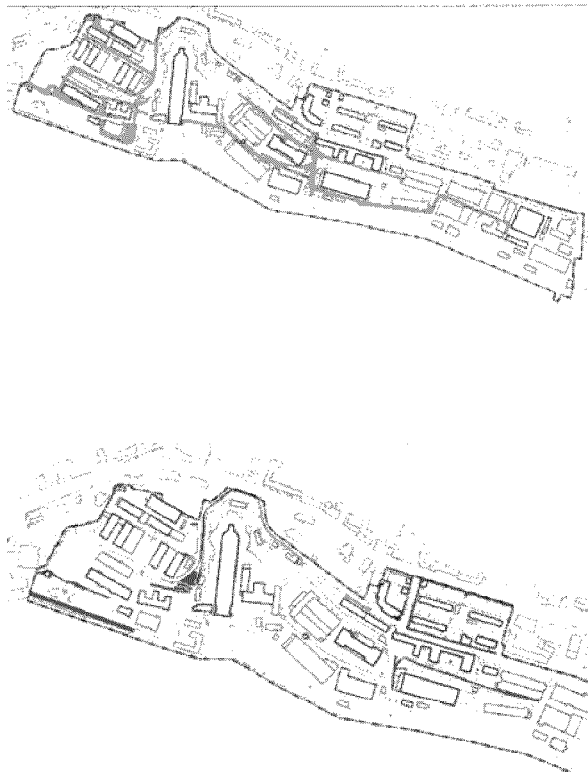
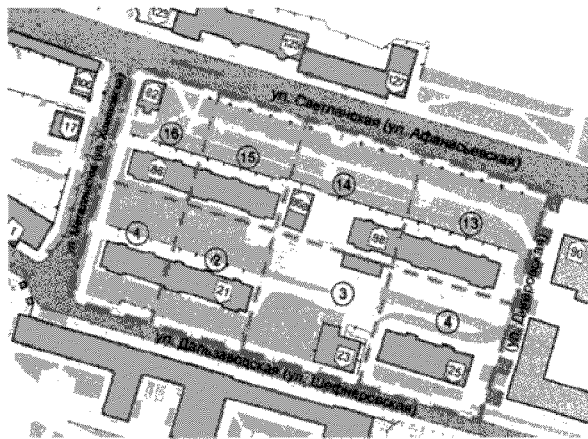
В.В. Осецкий

## ПРЕДМЕТ ОХРАНЫ


объекта культурного наследия регионального значения  
достопримечательное место «Механический завод Владивостокского  
военного порта», конец XIX – середина XX вв., расположенного по адресу  
(местонахождение): Приморский край, город Владивосток, северное  
побережье бухты Золотой Рог

1. Перечень объектов и территорий, составляющих предмет охраны  
объекта культурного наследия регионального значения достопримечательное  
место «Механический завод Владивостокского военного порта», конец XIX –  
середина XX вв. (далее – Достопримечательное место)




№	Наименование предмета охраны	Местоположение	Иллюстрации
1	Историческая планировочная структура	ул. Metallистов (от перекраска с ул. Светланская до перекрестка с ул. Дальзаводская)  ул. Дальзаводская (от перекрестка с ул. Капитана Шефнера до перекрестка с ул. Светланская)	 <p>ул. Metallистов</p>  <p>ул. Дальзаводская</p>




		<p>ул. Экипажная (113 м от тупика улицы в сторону ул. Светланская)</p> <p>Транспортно- пешеходная планировочная структура</p> <p>Пешеходная планировочная структура</p>	 <p>ул. Экипажная</p> 
2	<p>Исторические границы застройки (квартал № 1)</p>	<p>Территория в границах улиц: Светланской, Дальзаводской и Металлистов</p>	







3	Скверы квартала № 1	Территория в границах улиц: Светланской, Дальзаводской и Металлистов	 <p>Сквер вдоль ул. Светланская</p>  <p>Сквер между домами № 21 и № 23 по ул. Дальзаводская</p>
4	Объемно-пространственная структура		<p>Общие принципы формирования объемно-пространственной композиции застройки:</p> <ul style="list-style-type: none"> <li>- сохранение и использование планировочной организации территории, местоположения и габаритов террас;</li> <li>- размещение зданий на террасах, преимущественно длинными фасадами вдоль террас;</li> <li>- отсутствие градостроительных доминант;</li> <li>- применение сложных силуэтов и архитектурных акцентов в объемно-пространственной композиции новых и реконструируемых зданий;</li> <li>- равнозначное композиционное решение архитектурной детализации и декоративной отделки всех фасадов новых и реконструируемых зданий (отсутствие «дворовых» фасадов)</li> </ul>

5	Объекты культурного наследия		
5.1	<p>«Шефнеровские казармы»</p> <p>(251410117250005)</p>	<p>ул. Дальзаводская, 2, литера 90</p>	
5.2	<p>«Мастерская минная Владивостокского военного порта»</p> <p>(251711287720005)</p>	<p>территория Дальзавода, литера 68</p>	
5.3	<p>«Здание новой станочно-сборочной мастерской»</p> <p>(251711287730005)</p>	<p>территория Дальзавода, литера 87</p>	
5.4	<p>«Завод механический»</p> <p>(251711287760005)</p>	<p>территория Дальзавода, литера 3</p>	





5.5	<p>«Док имени цесаревича Николая Александровича» (251711287780005)</p>	<p>территория Дальзавода</p>	
5.6	<p>«Канцелярия нестроевой роты Владивостокского гарнизона» (251410117660005)</p>	<p>ул. Дальзаводская, 17</p>	
5.7	<p>«Дом, в котором находилась подпольная типография и конспиративная квартира владивостокской организации РКП(б) и архив подпольной организации РКСМ»  (на регистрации в ЕГРОКН)</p>	<p>ул. Дальзаводская, 1</p>	




5.8	«Дом жилой Морского ведомства»  (251410185250005)	ул. Дальзаводская, 25	
6	Объекты культурного наследия (монументы)		
6.1	«Памятник Герою Социалистического труда – Б.Е. БутOME»  (251711284990005)	территория Дальзавода	
6.2	«Памятник В.И. Ленину на территории Дальзавода»  (251711283290005)	территория Дальзавода	

6.3	«Памятник воинам – дальзаводцам, погибшим на фронтах Великой Отечественной войны»  (251410140200005)	территория Дальзавода	
6.4	«Памятник рабочим и служащим судоремонтного предприятия, погибшим в войне 1941-1945 гг.»  (251711285730005)	Площадь между домом 72 по ул. Светланской и зданием заводоуправления	
7	Выявленные объекты культурного наследия		
7.1	«Артиллерий- ские мастерские»	ул. Светланская, 72, литера 53	
8	Ценная историческая застройка (объекты, обладающие признаками объектов культурного наследия)		
8.1	«Мастерские»	ул. Светланская, 72	





8.2	«Дом, в котором жил Отто Васильевич Линдгольм»	ул. Дальзаводская, 23	
8.3	«Слесарная мастерская при доке Цесаревича»	ул. Дальзаводская, 2, литера 107	
8.4	«Завозный магазин»	ул. Светланская, 72, литера 13	
8.5	«Конюшня нестроевой роты Сибирского флотского экипажа»	ул. Светланская, 80 б	











<p>8.6</p>	<p>«Экипажский магазин»</p>	<p>ул. Светланская, 72, литера 57, 9</p>	
<p>8.7</p>	<p>«Экипажский магазин»</p>	<p>ул. Светланская, 72, литера 19, 61</p>	
<p>8.8</p>	<p>«Экипажский магазин»</p>	<p>ул. Светланская, 72, литера 11</p>	
<p>8.9</p>	<p>«Экипажский магазин»</p>	<p>ул. Светланская, 72, литера 15</p>	

8.10	«Два экипажских магазина»	ул. Светланская, 72, литера 20, 20а, 50, 51	
8.11	«Парусная и столярная мастерские»	ул. Дальзаводская, 2	
8.12	«Железо-котельная мастерская»	ул. Дальзаводская, 2, литера 96	










8.13	Бойлерная № 3	ул. Дальзаводская, 2, литера 136	
8.14	«Баня»	ул. Дальзаводская, 2, литера 89	
8.15	«Электро- монтажный цех № 1»	ул. Дальзаводская, 2, литера 39, 40	
8.16	«Сарай для 1000 автоматических якорей»	ул. Экипажная, 1а	

8.17	Склад	ул. Светланская, 72а	
8.18	Здание цеха № 23	ул. Дальзаводская, 2, литера 44, 46	
8.19	«Дом П.П. Хомякова»	ул. Светланская, 82	
8.20	Жилой дом Дальзавода	ул. Светланская, 88	




8.21	Жилой дом Дальзавода	ул. Светланская, 86	
8.22	Жилой дом Дальзавода	ул. Дальзаводская, 21	
8.23	Здание БСА	ул. Дальзаводская, 2, литера 141	
8.24	Компрессорная	ул. Светланская, 72, литера 16	



8.25	Административное здание	ул. Светланская, 72 строение 2	
8.26	Здание ТП-6, насосная станция дока № 3	ул. Дальзаводская, 2, литера 16, 17	
8.27	Проходная Дальзавода	Въезд со стороны ул. Metallистов	
9	Прочие элементы среды		
9.1	Историческое ограждение территории Военного порта	Ограждение территории Дальзавода	

9.2	Историческая каменная подпорная стена	Территория Дальзавода, к востоку от ОКН «Шефнеровские казармы»	
9.3	Декоративный барельеф	на северном фасаде здания по адресу: ул. Дальзаводская, 2, литера 116	
9.4	Доска почета работников АО «ЦСД»	Территория Дальзавода, к западу от ОКН «Завод механический»	
9.5	Доска почета работников Дальзавода – участников ВОВ	ул. Дальзаводская, 2	




9.6	Элемент благоустройства Якорь Холла	Территория Дальзавода	
9.7	Дорожное ограждение в виде столбиков, оформленных барельефом якорей, соединенных между собой цепями, завершающееся массивными якорями (4 якоря)	вдоль ул. Metallistov	
9.8	Исторические столбы уличного освещения (2 шт.)	ул. Дальзаводская, у дома №25	





10	Трассы визуального восприятия	
10.1	Трасса визуального восприятия (Т1)	Береговая полоса набережной Цесаревича
10.2		Трасса визуального восприятия (Т2)
		Территория Дальзавода
 <p data-bbox="1002 600 1528 645">Трасса визуального восприятия</p> <p data-bbox="970 674 1517 763">Координаты трассы визуального восприятия Т1</p> <p data-bbox="970 779 1102 824"><u>Точка 1</u></p> <p data-bbox="970 831 1474 875">Х - 359440.85; Y - 1396386.67;</p> <p data-bbox="970 920 1102 965"><u>Точка 2</u></p> <p data-bbox="970 972 1465 1016">Х - 359367.88; Y - 1396594.25</p>  <p data-bbox="1050 1509 1485 1592">Вид с трассы визуального восприятия</p>		
		

			 <p>Виды с трассы визуального восприятия</p> <p>Координаты трассы визуального восприятия Т2</p> <p><u>Точка 1</u> X - 359605.88, Y - 1396763.62;</p> <p><u>Точка 2</u> X - 359620.56, Y - 1396777.21;</p> <p><u>Точка 3</u> X - 359630.79, Y - 1396794.40;</p> <p><u>Точка 4</u> X - 359622.27, Y - 1396833.48;</p> <p><u>Точка 5</u> X - 359607.05, Y - 1396844.92;</p> <p><u>Точка 6</u> X - 359586.31, Y - 1396849.79</p>
10.3	Трасса визуального восприятия (Т3)	Прибрежная полоса на территории Дальзавода	 <p>Трасса визуального восприятия</p>



			 <p>Вид с трассы визуального восприятия</p> <p>Координаты трассы визуального восприятия ТЗ</p> <p><u>Точка 1</u> X - 359214.82, Y - 1397133.49;</p> <p><u>Точка 2</u> X - 359201.70, Y - 1397232.64</p>
11	Видовые площадки		
11.1	Видовая площадка и сектора раскрытия панорам (В1)	Набережная Цесаревича искусственный холм	 <p>Видовая площадка</p>  <p>Раскрытие панорам с видовой площадки</p> <p>Координаты видовой площадки В1</p> <p><u>Точка 1</u> X - 359433.73, Y - 1396467.70;</p>

			<p><u>Точка 2</u> X - 359438.29, Y - 1396472.67;</p> <p><u>Точка 3</u> X - 359442.17, Y - 1396457.35;</p> <p><u>Точка 4</u> X - 359439.32, Y - 1396451.37</p>
11.2	Видовая площадка (B2)	Набережная Цесаревича	 <p>Раскрытие панорам с видовой площадки</p> <p>Координаты видовой площадки B2</p> <p><u>Точка 1</u> X - 359467.29, Y - 1396728.32;</p> <p><u>Точка 2</u> X - 359490.54-, Y - 1396735.60;</p> <p><u>Точка 3</u> X - 359495.08, Y - 1396729.77;</p> <p><u>Точка 4</u> X - 359472.49, Y - 1396702.93</p>
11.3	Видовая площадка (B3)	Набережная Цесаревича	 <p>Раскрытие панорам с видовой площадки</p>

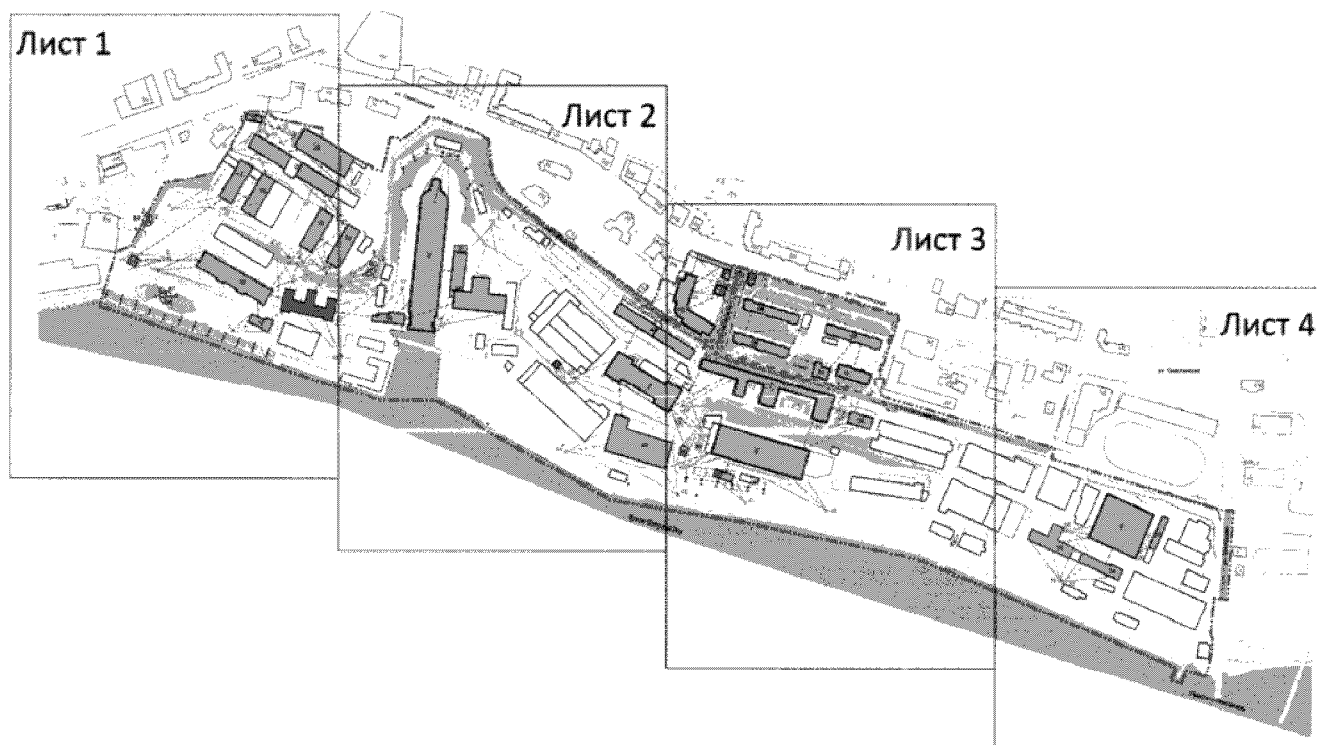
			<p>Координаты видовой площадки ВЗ</p> <p><u>Точка 1</u> X - 359522.95, Y - 1396433.13;</p> <p><u>Точка 2</u> X - 359540.68, Y - 1396443.25;</p> <p><u>Точка 3</u> 359542.41, Y - 1396434.83;</p> <p><u>Точка 4</u> 359525.51, Y - 1396428.58</p>
12	Основные точки визуального восприятия с ориентацией на элемент предмета охраны		
12.1			<p><u>Точка 1</u> X - 359473.20, Y - 1396450.73;</p>
12.2			<p><u>Точка 2</u> X - 359489.23, Y - 1396466.12;</p>
12.3			<p><u>Точка 3</u> X - 359395.94, Y - 1396548.14;</p>
12.4			<p><u>Точка 4</u> X - 359550.20, Y - 1396469.12;</p>
12.5			<p><u>Точка 5</u> X - 359551.54, Y - 1396534.03;</p>
12.6			<p><u>Точка 6</u> X - 359507.27, Y - 1396603.51;</p>
12.7			<p><u>Точка 7</u> X - 359486.30, Y - 1396636.30;</p>
12.8			<p><u>Точка 8</u> X - 359625.05, Y - 1396542.62;</p>
12.9			<p><u>Точка 9</u> X - 359667.54, Y - 1396585.70;</p>
12.10			<p><u>Точка 10</u> X - 359655.24, Y - 1396603.41;</p>
12.11			<p><u>Точка 11</u> X - 359644.09, Y - 1396590.20;</p>

12.12			<u>Точка 12</u> X - 359575.39, Y - 1396696.89;
12.13			<u>Точка 13</u> X - 359544.90, Y - 1396681.76;
12.14			<u>Точка 14</u> X - 359470.37, Y - 1396668.37;
12.15			<u>Точка 15</u> X - 359365.58, Y - 1396688.05;
12.16			<u>Точка 16</u> X - 359445.19, Y - 1396729.90;
12.17			<u>Точка 17</u> X - 359454.43, Y - 1396764.86;
12.18			<u>Точка 18</u> X - 359407.96, Y - 1396815.38;
12.19			<u>Точка 19</u> X - 359534.70, Y - 1396877.50;
12.20			<u>Точка 20</u> X - 359623.48, Y - 1396820.30;
12.21			<u>Точка 21</u> X - 359333.74, Y - 1396977.17;
12.22			<u>Точка 22</u> X - 359342.12, Y - 1396989.07;
12.23			<u>Точка 23</u> X - 359436.68, Y - 1397092.51;
12.24			<u>Точка 24</u> X - 359419.34, Y - 1397116.55
12.25			<u>Точка 25</u> X - 359455.27, Y - 1397139.98;
12.26			<u>Точка 26</u> X - 359470.98, Y - 1397169.96;
12.27			<u>Точка 27</u> X - 359465.15, Y - 1397183.85;
12.28			<u>Точка 28</u> X - 359466.51, Y - 1397230.10;
12.29			<u>Точка 29</u> X - 359381.15-, Y - 1397178.43;

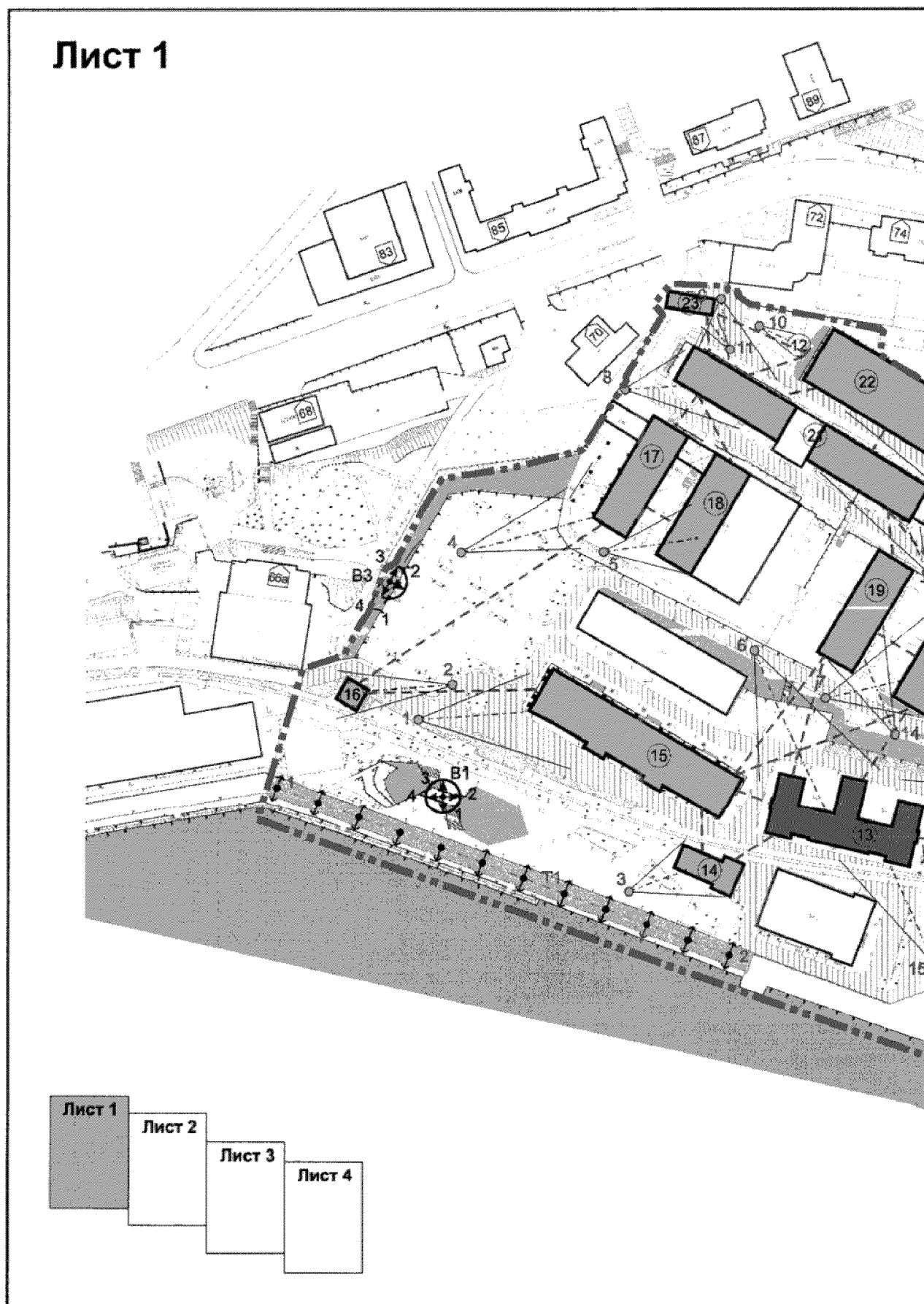
12.30			<u>Точка 30</u> X - 359364.38, Y - 1397186.25;
12.31			<u>Точка 31</u> X - 359409.21, Y - 1397276.35;
12.32			<u>Точка 32</u> X - 359439.26, Y - 1397316.78;
12.33			<u>Точка 33</u> X - 359346.29, Y - 1397266.06;
12.34			<u>Точка 34</u> X - 359305.74, Y - 1397390.10;
12.35			<u>Точка 35</u> X - 359131.25, Y - 1397715.34;
12.36			<u>Точка 36</u> X - 359156.71, Y - 1397619.06;
12.37			<u>Точка 37</u> X - 359091.64, Y - 1397617.23;
12.38			<u>Точка 38</u> X - 359093.72, Y - 1397613.09;
12.39			<u>Точка 39</u> X - 359283.04, Y - 1397317.52;
12.40			<u>Точка 40</u> X - 359175.96, Y - 1397314.09;
12.41			<u>Точка 41</u> X - 359183.99, Y - 1397209.30;
12.42			<u>Точка 42</u> X - 359193.23, Y - 1397123.04;
12.43			<u>Точка 43</u> X - 359229.47, Y - 1397136.23;
12.44			<u>Точка 44</u> X - 359245.44, Y - 1396978.96;
12.45			<u>Точка 45</u> X - 359275.49, Y - 1397153.04;
12.46			<u>Точка 46</u> X - 359279.41, Y - 1397148.71;
12.47			<u>Точка 47</u> X - 359346.33, Y - 1397126.10

2. Карта (схема) предмета охраны объекта культурного наследия регионального значения объекта культурного наследия регионального значения - достопримечательное место «Механический завод Владивостокского военного порта», конец XIX – середина XX вв., расположенного по адресу (местонахождение): Приморский край, город Владивосток, северное побережье бухты Золотой Рог

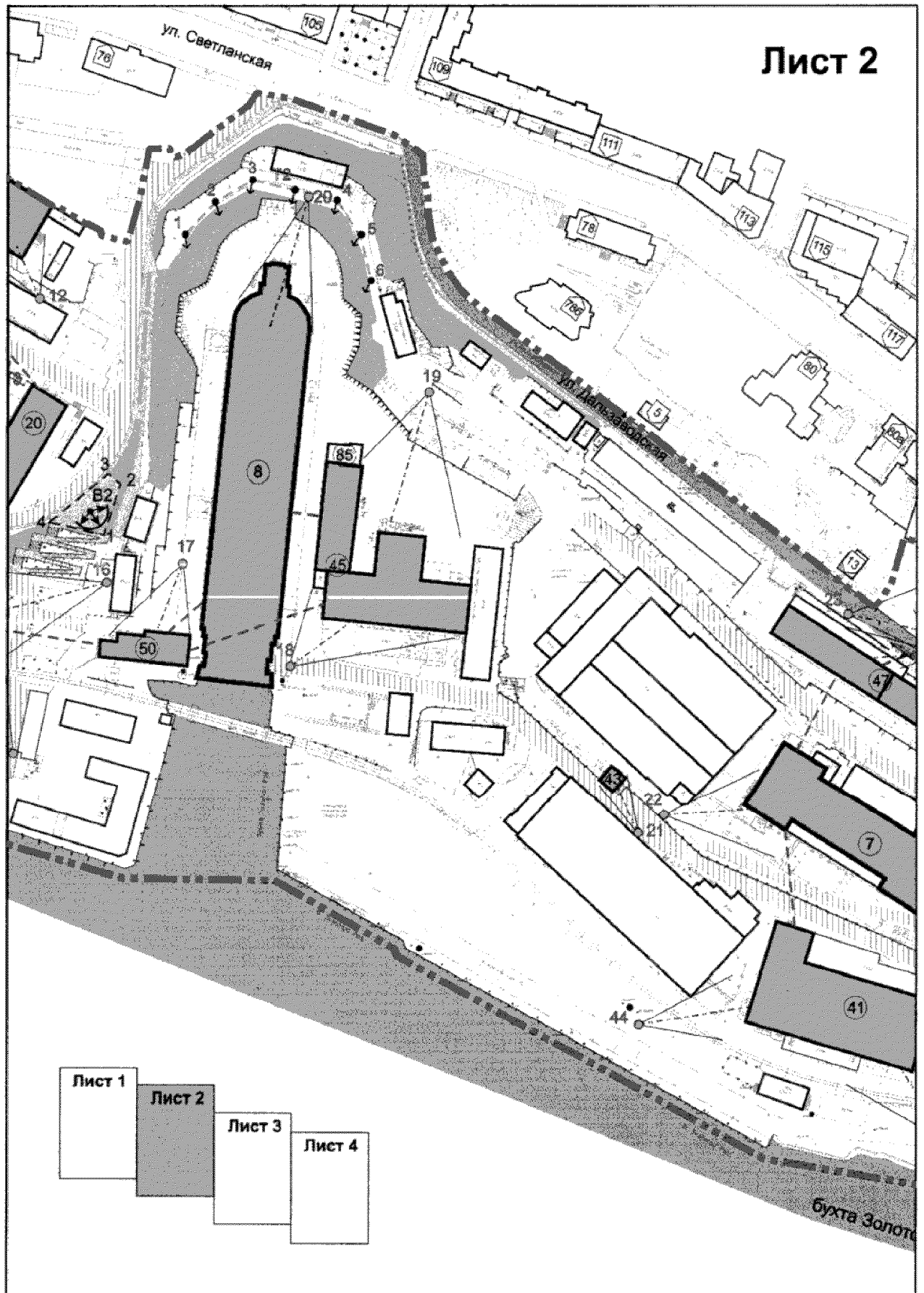
2.1. Общая карта (схема) предмета охраны объекта культурного наследия регионального значения – достопримечательное место «Механический завод Владивостокского военного порта», конец XIX – середина XX вв.



2.1.1 Карта (схема) предмета охраны объекта культурного наследия регионального значения – достопримечательное место «Механический завод Владивостокского военного порта», конец XIX – середина XX вв. Лист 1.

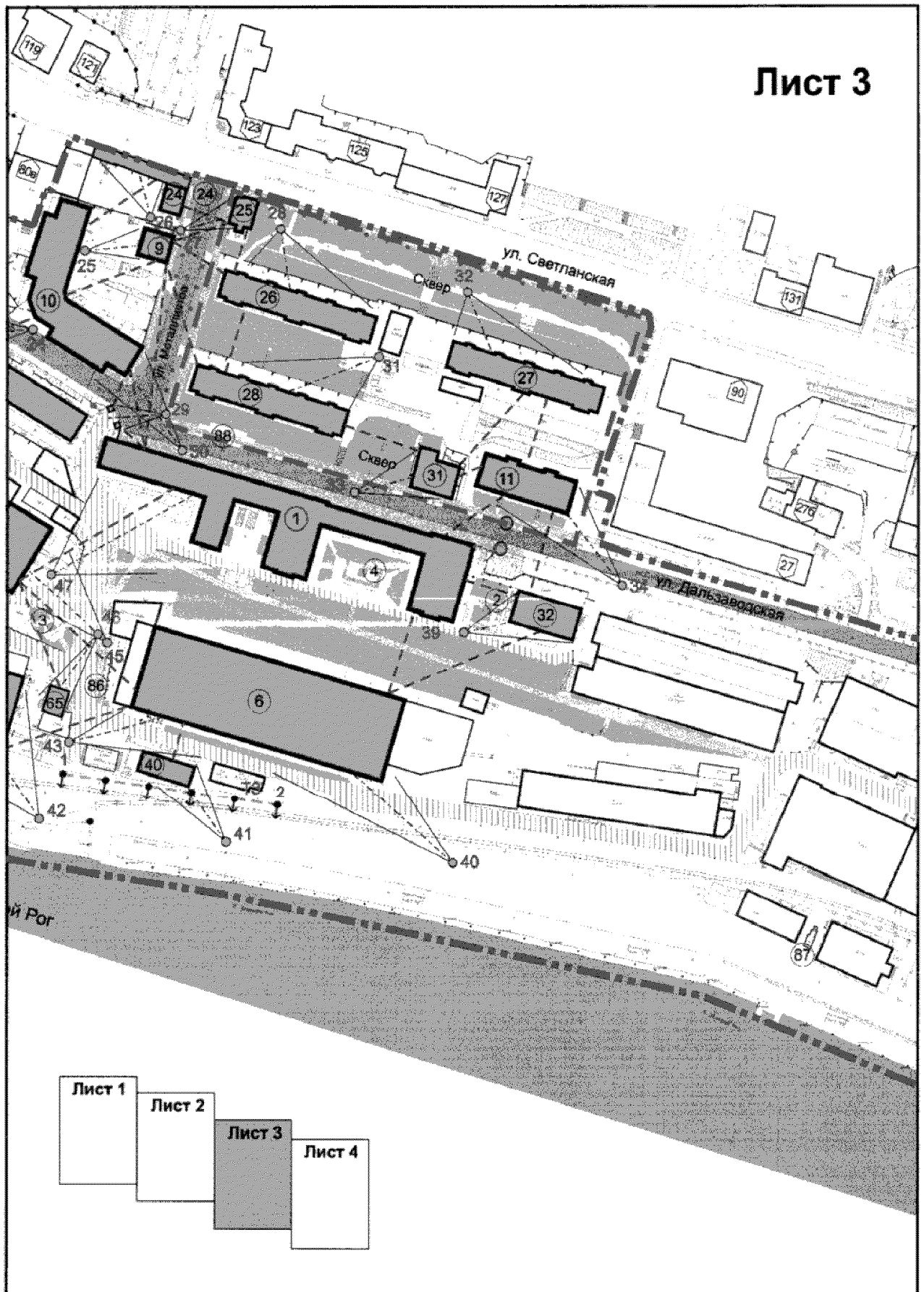


2.1.2 Карта (схема) предмета охраны объекта культурного наследия регионального значения – достопримечательное место «Механический завод Владивостокского военного порта», конец XIX – середина XX вв. Лист 2.

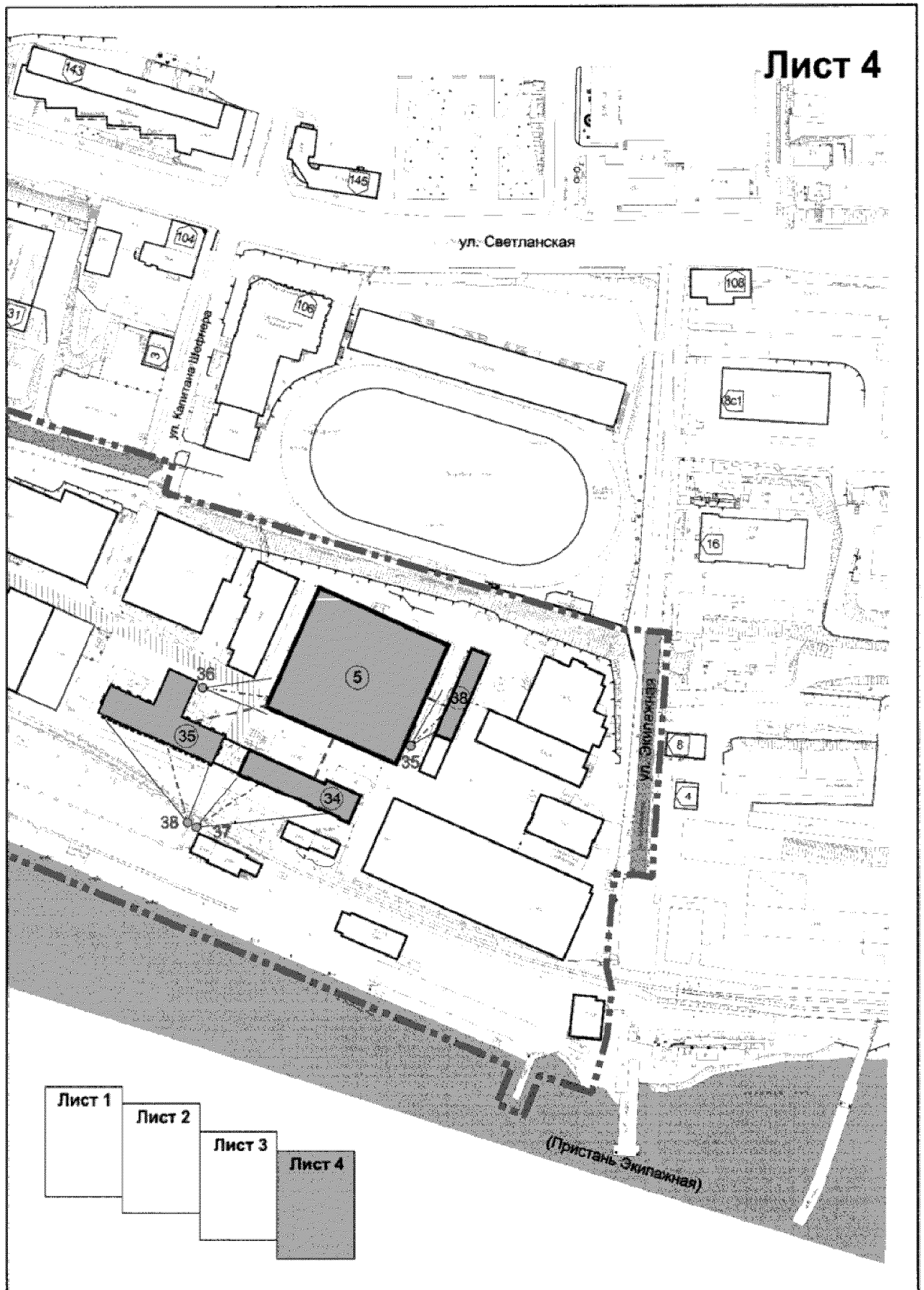




2.1.3 Карта (схема) предмета охраны объекта культурного наследия регионального значения – достопримечательное место «Механический завод Владивостокского военного порта», конец XIX – середина XX вв. Лист 3.



2.1.4 Карта (схема) предмета охраны объекта культурного наследия регионального значения – достопримечательное место «Механический завод Владивостокского военного порта», конец XIX – середина XX вв. Лист 4.
























### Экспликация зданий и сооружений

№ на плане	Наименование	Современный адрес
<b>Объекты культурного наследия</b>		
1	Здание заводоуправления («Шефнеровские казармы»)	ул. Дальзаводская, 2, Лит 90
2	Памятник Герою Социалистического труда - Б.Е. Бутоме	территория Дальзавода
3	Памятник В.И. Ленину на территории Дальзавода	территория Дальзавода
4	Памятник воинам - дальзаводцам, погибшим на фронтах Великой Отечественной войны	территория Дальзавода
5	Здание цехов №1 и 32 («Мастерская минная Владивостокского военного порта»)	территория Дальзавода, Лит 68
6	Здание цеха № 6 («Здание новой станочно-сборочной мастерской»)	территория Дальзавода, Лит 87
7	Здание центрального склада («Завод механический»)	территория Дальзавода, Лит 3
8	Док № 3 («Док имени цесаревича Николая Александровича»)	территория Дальзавода
9	Административное здание («Канцелярия нестроевой роты Владивостокского гарнизона»)	территория Дальзавода, 17
10	Административное здание («Дом, в котором находилась подпольная типография и конспиративная квартира владивостокской организации РКП(б) и архив подпольной организации РКСМ»)	территория Дальзавода, 1
11	Жилой дом («Дом жилой Морского ведомства»)	территория Дальзавода, 25
12	Памятник рабочим и служащим судоремонтного предприятия, погибшим в войне 1941 - 1945 гг.	площадь между домом 72 по ул. Светланской и зданием заводоуправления
<b>Выявленный объект культурного наследия</b>		
13	Общественно-деловое здание («Артиллерийские мастерские»)	ул. Светланская, 72, Лит 53
<b>Исторические здания</b>		
14	Компрессорная и ТП-174	ул. Светланская, 72, Лит 16
15	Административное здание («Мастерские»)	ул. Светланская, 72
16	Здание ТП-49 («Завозный магазин»)	ул. Светланская, 72, Лит 13
17	Здание цеха № 3 («Экипажский магазин» с современной пристройкой)	ул. Светланская, 72, Лит 57, 9
18	Здание склада 810 («Экипажский магазин» с современной пристройкой)	ул. Светланская, 72, Лит 19, 61
19	Многофункциональное здание («Экипажский магазин»)	ул. Светланская, 72, Лит 11
20	Многофункциональное здание («Экипажский магазин»)	ул. Светланская, 72, Лит 15
21	Общественно-деловое здание («2 экипажских магазина» с современными пристройками)	ул. Светланская, 72, Лит 20, 20а, 50, 51
22	Административное здание	ул. Светланская, 72, стр. 2
23	Склад	ул. Светланская, 72а
24	Административное здание («Конюшня нестроевой роты Сибирского флотского экипажа»)	ул. Светланская, 80б
25	Административное здание («Дом П.П. Хомякова»)	ул. Светланская, 82
26	Жилой дом Дальзавода	ул. Светланская, 86
27	Жилой дом Дальзавода	ул. Светланская, 88
28	Жилой дом Дальзавода	ул. Дальзаводская, 21
29	Пустующее здание	ул. Светланская, 86а
30	Пустующее здание («Мастерские»)	ул. Светланская, 86б
31	Административное здание («Дом, в котором жил Отто Васильевич Линдгольм»)	ул. Дальзаводская, 23
32	Бюро строителей («Баня»)	ул. Дальзаводская, 2, Лит 89
33	Многофункциональное здание («Сарай для электрических принадлежностей»)	ул. Дальзаводская, 2, Лит 38
34	Электро-монтажный цех № 1	ул. Дальзаводская, 2, Лит 39, 40
35	Здание цеха № 23	ул. Дальзаводская, 2, Лит 44, 46
36	Здание ТП-12	ул. Дальзаводская, 2, Лит 131
37	Здание ТП-13	ул. Дальзаводская, 2, Лит 111
38	Административное здание («Сарай для 1000 автоматич. якорей»)	ул. Экипажская, 1а
39	Судомонтажный цех («Шлюпочный сарай» с современной пристройкой)	ул. Дальзаводская, 2, Лит 97, 97А
40	Здание БСА	ул. Дальзаводская, 2, Лит 141
41	Здание цеха № 5 («Железо-котельная мастерская»)	ул. Дальзаводская, 2, Лит 96
42	Здание цеха № 4 с пристройками	ул. Дальзаводская, 2, Лит 100, 100А, 100Б

№ на плане	Наименование	Современный адрес
43	Бойлерная № 3	ул. Дальзаводская, 2, Лит 136
44	Здание ОМТС	ул. Дальзаводская, 2, Лит 124
45	Здание цеха № 8 («Слесарная мастерская при доке Цесаревича» с пристройкой)	ул. Дальзаводская, 2, Лит 107, 107А-107Е
46.1	Здание цеха № 2 («Модельная»)	ул. Дальзаводская, 2, Лит 85, 85А
46.2	Здание цеха № 2 («Сталелитейная»)	ул. Дальзаводская, 2, Лит 85, 85А
46.3	Здание цеха № 2 («Чугунно-литейная»)	ул. Дальзаводская, 2, Лит 85, 85А
47	Здание-корпус № 23 («Парусная и столярная мастерские с пристройкой»)	ул. Дальзаводская, 2, Лит ю
48	Здание ЦРП-1	ул. Дальзаводская, 2, Лит 113
49	Здание компрессорной № 1	ул. Дальзаводская, 2, Лит 108
50	Здание ТП-6, насосная станция дока № 3	ул. Дальзаводская, 2, Лит 16, 17
Здания разного периода постройки		
51	Помещения Хабаровского судоремонтного завода	ул. Дальзаводская, 2, Лит 34
52	Помещения Хабаровского судоремонтного завода	ул. Дальзаводская, 2, Лит 35
53	Пнеumoцех	ул. Дальзаводская, 2
54	Помещения Хабаровского судоремонтного завода	ул. Дальзаводская, 2, Лит 30
55	Административное здание	ул. Светланская, 72, Лит 65
56	Административное здание	ул. Светланская, 72, Лит 17
57	Здание ТП-78	ул. Светланская, 72, Лит 3
58	Административное здание	ул. Светланская, 72, стр. 6
59	Здание ГРС-1	ул. Светланская, 72, Лит 138
60	Оранжерея	ул. Дальзаводская, 2, Лит 117
61	Здание спецбюро-9	ул. Дальзаводская, 2, Лит 115
62	Здание ПТП-1 и компрессорной ВВД	ул. Дальзаводская, 2, Лит 123
63	Станция нейтрализации	ул. Дальзаводская, 2, Лит 125
64	Здание ТП-7	ул. Дальзаводская, 2, Лит 112
65	Здание бытовых помещений цеха № 5	ул. Дальзаводская, 2, Лит 116
66	Здание-павильон	ул. Дальзаводская, 2, Лит 86
67	Здание ТП-5	ул. Дальзаводская, 2, Лит 142
68	Здание-склад	ул. Дальзаводская, 2, Лит 102
69	Здание цехов № 11, 14 с пристройками	ул. Дальзаводская, 2, Лит 101
70	Здание ПТП-14	ул. Дальзаводская, 2, Лит 114
71	Здание цеха № 20	ул. Дальзаводская, 2, Лит 99
72	Здание канализац. насосной	ул. Дальзаводская, 2, Лит 130
73	Здание завода "Большевик"	ул. Дальзаводская, 2, Лит 22
74	Цех № 9 с пристройкой	ул. Дальзаводская, 2
75	Склад	ул. Дальзаводская, 2
76	Цех № 36, ТЭЦ	ул. Дальзаводская, 2
77	Административное здание	ул. Дальзаводская, 2
78	Здание цеха № 7	ул. Дальзаводская, 2, Лит 97
79	Административное здание	ул. Дальзаводская, 4
80	Кузница цеха № 6 (ЦТП)	ул. Дальзаводская, 2, Лит 120
81	Столовая	ул. Дальзаводская, 2
82	Склад АХО	ул. Дальзаводская, 2, Лит 128
83	ЛНК	ул. Дальзаводская, 2, Лит 132
84	Склад ОГМ, ОГЭ	ул. Дальзаводская, 2, Лит 3В, 3Д
85	Здание ТП-2	ул. Дальзаводская, 2, Лит 3Ж
86	Доска почета работников АО "ЦСД"	территория Дальзавода
87	Малая архитектурная форма "Якорь"	территория Дальзавода
88	Доска почета работников Дальзавода - участников ВОВ	ул. Дальзаводская, 2

В кавычках указаны исторические названия

## Условные обозначения:

-  - объекты культурного наследия
-  - выявленный объект культурного наследия
-  - объекты обладающие признаками объектов культурного наследия
-  - здания разного периода постройки
  -  - объект культурного наследия (монументы)
-  - исторические каменные стены
-  - дорожное ограждение
-  - прочие элементы предмета охраны
-  - прочие некапитальные объекты
-  - исторические границы квартала № 1
-  - граница территории достопримечательного места «Механический завод Владивостокского военного порта»
-  - исторически улицы
-  - элементы антропогенного ландшафта и планировочное местоположение зеленых насаждений
-  - транспортно-пешеходная планировочная структура
-  - пешеходная планировочная структура
-  - исторические столбы уличного освещения (2 шт.)
-  - адресный номер дома
-  - видовые площадки и сектора раскрытия панорам
-  - основные точки визуального восприятия и сектора видимости с ориентацией на элемент предмета охраны
-  - трассы визуального восприятия
-  - визуальные связи между предметами охраны

Изменение предмета охраны может быть осуществлено в порядке и случаях, предусмотренных законодательством об объектах культурного наследия.