

ПРАВИТЕЛЬСТВО ПРИМОРСКОГО КРАЯ

ПОСТАНОВЛЕНИЕ

01.02.2023

г. Владивосток

№ 47-пп

Об утверждении границ охранной зоны газораспределительной сети и наложении ограничений (обременений) на входящие в нее земельные участки на территории Спасского муниципального района

В соответствии с постановлением Правительства Российской Федерации от 20 ноября 2000 года № 878 «Об утверждении Правил охраны газораспределительных сетей», на основании Устава Приморского края Правительство Приморского края постановляет:

1. Утвердить прилагаемые границы охранной зоны объекта газификации «Газопровод межпоселковый к г. Славинка Спасского района Приморского края».

2. Установить, что на земельные участки, входящие в границы охранной зоны газораспределительной сети, утверждённые настоящим постановлением, распространяются ограничения (обременения), предусмотренные пунктами 14, 15, 16 Правил охраны газораспределительных сетей, утвержденных постановлением Правительства Российской Федерации от 20 ноября 2000 года № 878 «Об утверждении Правил охраны газораспределительных сетей».

3. Департаменту информационной политики Приморского края обеспечить официальное опубликование настоящего постановления.

Первый вице-губернатор Приморского края –
Председатель Правительства
Приморского края

В.Г. Щербина

УТВЕРЖДЕНЫ

постановлением
Правительства Приморского края
от 01.02.2023 № 47-пп

ГРАНИЦЫ ОХРАННОЙ ЗОНЫ

объекта «Газопровод межпоселковый к г. Славинка Спасского района Приморского края»
(наименование объекта, местоположение границ которого описано (далее - объект)

ОПИСАНИЕ МЕСТОПОЛОЖЕНИЯ ГРАНИЦ

**Охранная зона объекта "Газопровод межпоселковый к г. Славинка Спасского района
Приморского края"**

(наименование объекта, местоположение границ которого описано)

№ п/п	Содержание	Номера листов
1	2	3
1	Сведения об объекте	2
2	Сведения о местоположении границ объекта	3
3	Сведения о местоположении измененных (уточненных) границ объекта	58
4	План границ	59
№ п/п	Характеристики объекта	Описание характеристик
1	2	3
1	Местоположение объекта	Российская Федерация, Приморский край, р-н Спасский
2	Площадь объекта ± величина погрешности определения площади ($P \pm \Delta P$)	12590±39 кв.м
3	Иные характеристики объекта	<p>Согласно п.14 Постановления Правительства РФ № 878 от 20 ноября 2000г. "Об утверждении Правил охраны газораспределительных сетей" в пределах границ охранной зоны запрещается:</p> <p>а) строить объекты жилищно-гражданского и производственного назначения;</p> <p>б) сносить и реконструировать мосты, коллекторы, автомобильные и железные дороги с расположенными на них газораспределительными сетями без предварительного выноса этих газопроводов по согласованию с эксплуатационными организациями;</p> <p>в) разрушать берегоукрепительные сооружения, водопропускные устройства, земляные и иные сооружения, предохраняющие газораспределительные сети от разрушений;</p> <p>г) перемещать, повреждать, засыпать и уничтожать опознавательные знаки, контрольно-измерительные пункты и другие устройства газораспределительных сетей;</p> <p>д) устраивать свалки и склады, разливать растворы кислот, солей, щелочей и других химически активных веществ;</p> <p>е) огораживать и перегораживать охранные зоны, препятствовать доступу персонала эксплуатационных организаций к газораспределительным сетям, проведению обслуживания и устранению повреждений газораспределительных сетей;</p> <p>ж) разводить огонь и размещать источники огня;</p> <p>з) рыть погреба, копать и обрабатывать почву сельскохозяйственными и мелиоративными орудиями и механизмами на глубину более 0,3 метра;</p> <p>и) открывать калитки и двери газорегуляторных пунктов, станций катодной и дренажной защиты, люки подземных колодцев, включать или отключать электроснабжение средств связи, освещения и систем телемеханики;</p> <p>к) набрасывать, приставлять и привязывать к опорам и надземным газопроводам, ограждениям и зданиям газораспределительных сетей посторонние предметы, лестницы, влезать на них;</p> <p>л) самовольно подключаться к газораспределительным</p>

ОПИСАНИЕ МЕСТОПОЛОЖЕНИЯ ГРАНИЦ					
Охранная зона объекта "Газопровод межпоселковый к г. Славинка Спасского района					
Приморского края"					
<small>(наименование объекта, местоположение границ которого описано)</small>					
1	2		3		
	сетям.				
1. Система координат МСК-25, зона 2					
2. Сведения о характерных точках границ объекта					
Обозначение характерных точек границ	Координаты, м		Метод определения координат характерной точки	Средняя квадратическа я погрешность положения характерной точки (M ₀), м	Описание обозначения точки на местности (при наличии)
	X	Y			
1	2	3	4	5	6
1	524040,83	2234808,30	Метод спутниковых геодезических измерений (определений)	0,10	—
2	524040,37	2234813,91	Метод спутниковых геодезических измерений (определений)	0,10	—
3	524029,93	2234812,09	Метод спутниковых геодезических измерений (определений)	0,10	—
4	524029,50	2234816,77	Метод спутниковых геодезических измерений (определений)	0,10	—
5	524029,36	2234817,47	Метод спутниковых геодезических измерений (определений)	0,10	—
6	524029,19	2234818,17	Метод спутниковых геодезических измерений (определений)	0,10	—
7	524028,97	2234818,85	Метод спутниковых геодезических измерений (определений)	0,10	—

ОПИСАНИЕ МЕСТОПОЛОЖЕНИЯ ГРАНИЦ					
Охранная зона объекта "Газопровод межпоселковый к г. Славинка Спасского района Приморского края"					
<small>наименование объекта, местоположение границ которого описано</small>					
1	2	3	4	5	6
8	524028,70	2234819,51	Метод спутниковых геодезических измерений (определений)	0,10	—
9	524028,37	2234820,15	Метод спутниковых геодезических измерений (определений)	0,10	—
10	524028,00	2234820,77	Метод спутниковых геодезических измерений (определений)	0,10	—
11	524027,58	2234821,36	Метод спутниковых геодезических измерений (определений)	0,10	—
12	524027,13	2234821,92	Метод спутниковых геодезических измерений (определений)	0,10	—
13	524026,63	2234822,44	Метод спутниковых геодезических измерений (определений)	0,10	—
14	524026,10	2234822,92	Метод спутниковых геодезических измерений (определений)	0,10	—
15	524025,53	2234823,37	Метод спутниковых геодезических измерений (определений)	0,10	—
16	524024,93	2234823,77	Метод спутниковых геодезических измерений (определений)	0,10	—
17	524024,30	2234824,12	Метод спутниковых геодезических измерений (определений)	0,10	—

ОПИСАНИЕ МЕСТОПОЛОЖЕНИЯ ГРАНИЦ					
Охранная зона объекта "Газопровод межпоселковый к г. Славинка Спасского района Приморского края"					
<small>наименование объекта, местоположение границ которого описано</small>					
1	2	3	4	5	6
18	524023,65	2234824,43	Метод спутниковых геодезических измерений (определений)	0,10	—
19	524022,98	2234824,69	Метод спутниковых геодезических измерений (определений)	0,10	—
20	524022,30	2234824,91	Метод спутниковых геодезических измерений (определений)	0,10	—
21	524021,60	2234825,06	Метод спутниковых геодезических измерений (определений)	0,10	—
22	524020,89	2234825,16	Метод спутниковых геодезических измерений (определений)	0,10	—
23	524020,17	2234825,21	Метод спутниковых геодезических измерений (определений)	0,10	—
24	524019,45	2234825,23	Метод спутниковых геодезических измерений (определений)	0,10	—
25	524011,87	2234824,52	Метод спутниковых геодезических измерений (определений)	0,10	—
26	524011,19	2234824,37	Метод спутниковых геодезических измерений (определений)	0,10	—
27	524010,50	2234824,19	Метод спутниковых геодезических измерений (определений)	0,10	—

ОПИСАНИЕ МЕСТОПОЛОЖЕНИЯ ГРАНИЦ					
Охранная зона объекта "Газопровод межпоселковый к.г. Славинка Спасского района Приморского края"					
<small>(наименование объекта, местоположение границ которого описано)</small>					
1	2	3	4	5	6
28	524009,83	2234823,95	Метод спутниковых геодезических измерений (определений)	0,10	—
29	524009,18	2234823,66	Метод спутниковых геодезических измерений (определений)	0,10	—
30	524008,54	2234823,33	Метод спутниковых геодезических измерений (определений)	0,10	—
31	524007,94	2234822,94	Метод спутниковых геодезических измерений (определений)	0,10	—
32	524007,36	2234822,52	Метод спутниковых геодезических измерений (определений)	0,10	—
33	524006,81	2234822,06	Метод спутниковых геодезических измерений (определений)	0,10	—
34	524006,30	2234821,56	Метод спутниковых геодезических измерений (определений)	0,10	—
35	524005,82	2234821,02	Метод спутниковых геодезических измерений (определений)	0,10	—
36	524005,39	2234820,45	Метод спутниковых геодезических измерений (определений)	0,10	—
37	524005,00	2234819,85	Метод спутниковых геодезических измерений (определений)	0,10	—

ОПИСАНИЕ МЕСТОПОЛОЖЕНИЯ ГРАНИЦ					
Охранная зона объекта "Газопровод межпоселковый к г. Славинка Спасского района					
Приморского края"					
<small>наименование объекта, местоположение границ которого описано)</small>					
1	2	3	4	5	6
38	524004,65	2234819,22	Метод спутниковых геодезических измерений (определений)	0,10	—
39	524004,35	2234818,57	Метод спутниковых геодезических измерений (определений)	0,10	—
40	524004,09	2234817,90	Метод спутниковых геодезических измерений (определений)	0,10	—
41	524003,88	2234817,22	Метод спутниковых геодезических измерений (определений)	0,10	—
42	524003,72	2234816,52	Метод спутниковых геодезических измерений (определений)	0,10	—
43	524003,63	2234815,82	Метод спутниковых геодезических измерений (определений)	0,10	—
44	524003,58	2234815,10	Метод спутниковых геодезических измерений (определений)	0,10	—
45	524003,56	2234814,39	Метод спутниковых геодезических измерений (определений)	0,10	—
46	524004,29	2234806,57	Метод спутниковых геодезических измерений (определений)	0,10	—
47	523978,70	2234804,09	Метод спутниковых геодезических измерений (определений)	0,10	—

ОПИСАНИЕ МЕСТОПОЛОЖЕНИЯ ГРАНИЦ					
Охранная зона объекта "Газопровод межпоселковый к. г. Славинка Спасского района Приморского края"					
<small>наименование объекта, местоположение границ которого описано</small>					
1	2	3	4	5	6
48	523938,35	2234800,02	Метод спутниковых геодезических измерений (определений)	0,10	—
49	523915,58	2234797,81	Метод спутниковых геодезических измерений (определений)	0,10	—
50	523898,12	2234796,39	Метод спутниковых геодезических измерений (определений)	0,10	—
51	523890,47	2234794,60	Метод спутниковых геодезических измерений (определений)	0,10	—
52	523877,33	2234791,06	Метод спутниковых геодезических измерений (определений)	0,10	—
53	523852,21	2234784,79	Метод спутниковых геодезических измерений (определений)	0,10	—
54	523825,94	2234778,07	Метод спутниковых геодезических измерений (определений)	0,10	—
55	523808,38	2234773,47	Метод спутниковых геодезических измерений (определений)	0,10	—
56	523785,48	2234767,81	Метод спутниковых геодезических измерений (определений)	0,10	—
57	523769,50	2234763,93	Метод спутниковых геодезических измерений (определений)	0,10	—

ОПИСАНИЕ МЕСТОПОЛОЖЕНИЯ ГРАНИЦ					
Охранная зона объекта "Газопровод межпоселковый к г. Славинка Спасского района					
Приморского края"					
<small>наименование объекта, местоположение границ которого описано</small>					
1	2	3	4	5	6
58	523739,14	2234756,36	Метод спутниковых геодезических измерений (определений)	0,10	—
59	523731,56	2234754,55	Метод спутниковых геодезических измерений (определений)	0,10	—
60	523716,85	2234750,91	Метод спутниковых геодезических измерений (определений)	0,10	—
61	523704,00	2234747,87	Метод спутниковых геодезических измерений (определений)	0,10	—
62	523685,21	2234743,08	Метод спутниковых геодезических измерений (определений)	0,10	—
63	523675,82	2234740,81	Метод спутниковых геодезических измерений (определений)	0,10	—
64	523669,57	2234739,39	Метод спутниковых геодезических измерений (определений)	0,10	—
65	523663,07	2234737,65	Метод спутниковых геодезических измерений (определений)	0,10	—
66	523647,52	2234733,37	Метод спутниковых геодезических измерений (определений)	0,10	—
67	523627,60	2234728,19	Метод спутниковых геодезических измерений (определений)	0,10	—

ОПИСАНИЕ МЕСТОПОЛОЖЕНИЯ ГРАНИЦ					
Охранная зона объекта "Газопровод межпоселковый к г. Славинка Спасского района					
Приморского края"					
<small>наименование объекта, местоположение границ которого описано</small>					
1	2	3	4	5	6
68	523611,27	2234723,78	Метод спутниковых геодезических измерений (определений)	0,10	—
69	523584,98	2234717,16	Метод спутниковых геодезических измерений (определений)	0,10	—
70	523569,88	2234714,05	Метод спутниковых геодезических измерений (определений)	0,10	—
71	523539,52	2234706,36	Метод спутниковых геодезических измерений (определений)	0,10	—
72	523528,53	2234699,92	Метод спутниковых геодезических измерений (определений)	0,10	—
73	523513,24	2234690,24	Метод спутниковых геодезических измерений (определений)	0,10	—
74	523499,61	2234680,75	Метод спутниковых геодезических измерений (определений)	0,10	—
75	523485,01	2234669,67	Метод спутниковых геодезических измерений (определений)	0,10	—
76	523471,46	2234659,38	Метод спутниковых геодезических измерений (определений)	0,10	—
77	523456,63	2234648,99	Метод спутниковых геодезических измерений (определений)	0,10	—

ОПИСАНИЕ МЕСТОПОЛОЖЕНИЯ ГРАНИЦ					
Охранная зона объекта "Газопровод межпоселковый к.г. Славинка Спасского района					
Приморского края"					
<small>наименование объекта, местоположение границ которого описано)</small>					
1	2	3	4	5	6
78	523446,36	2234642,71	Метод спутниковых геодезических измерений (определений)	0,10	—
79	523426,88	2234630,37	Метод спутниковых геодезических измерений (определений)	0,10	—
80	523404,57	2234615,58	Метод спутниковых геодезических измерений (определений)	0,10	—
81	523386,37	2234603,15	Метод спутниковых геодезических измерений (определений)	0,10	—
82	523371,24	2234592,94	Метод спутниковых геодезических измерений (определений)	0,10	—
83	523357,09	2234583,45	Метод спутниковых геодезических измерений (определений)	0,10	—
84	523337,09	2234569,45	Метод спутниковых геодезических измерений (определений)	0,10	—
85	523319,28	2234556,64	Метод спутниковых геодезических измерений (определений)	0,10	—
86	523311,64	2234551,70	Метод спутниковых геодезических измерений (определений)	0,10	—
87	523305,95	2234548,07	Метод спутниковых геодезических измерений (определений)	0,10	—

ОПИСАНИЕ МЕСТОПОЛОЖЕНИЯ ГРАНИЦ					
Охранная зона объекта "Газопровод межпоселковый к. г. Славинка Спасского района Приморского края"					
<small>(наименование объекта, местоположение границ которого описано)</small>					
1	2	3	4	5	6
88	523299,16	2234543,66	Метод спутниковых геодезических измерений (определений)	0,10	—
89	523292,64	2234540,11	Метод спутниковых геодезических измерений (определений)	0,10	—
90	523286,23	2234536,01	Метод спутниковых геодезических измерений (определений)	0,10	—
91	523272,14	2234526,68	Метод спутниковых геодезических измерений (определений)	0,10	—
92	523258,28	2234517,43	Метод спутниковых геодезических измерений (определений)	0,10	—
93	523248,70	2234510,98	Метод спутниковых геодезических измерений (определений)	0,10	—
94	523238,50	2234504,03	Метод спутниковых геодезических измерений (определений)	0,10	—
95	523227,29	2234496,08	Метод спутниковых геодезических измерений (определений)	0,10	—
96	523219,67	2234490,40	Метод спутниковых геодезических измерений (определений)	0,10	—
97	523214,37	2234486,41	Метод спутниковых геодезических измерений (определений)	0,10	—

ОПИСАНИЕ МЕСТОПОЛОЖЕНИЯ ГРАНИЦ					
Охранная зона объекта "Газопровод межпоселковый к.г. Славинка Спасского района Приморского края"					
<small>(наименование объекта, местоположение границ которого описано)</small>					
1	2	3	4	5	6
98	523205,49	2234480,77	Метод спутниковых геодезических измерений (определений)	0,10	—
99	523200,34	2234478,78	Метод спутниковых геодезических измерений (определений)	0,10	—
100	523178,82	2234473,53	Метод спутниковых геодезических измерений (определений)	0,10	—
101	523162,83	2234469,22	Метод спутниковых геодезических измерений (определений)	0,10	—
102	523158,34	2234467,76	Метод спутниковых геодезических измерений (определений)	0,10	—
103	523142,22	2234463,51	Метод спутниковых геодезических измерений (определений)	0,10	—
104	523121,69	2234458,51	Метод спутниковых геодезических измерений (определений)	0,10	—
105	523111,53	2234456,04	Метод спутниковых геодезических измерений (определений)	0,10	—
106	523105,11	2234462,67	Метод спутниковых геодезических измерений (определений)	0,10	—
107	523096,18	2234472,50	Метод спутниковых геодезических измерений (определений)	0,10	—

ОПИСАНИЕ МЕСТОПОЛОЖЕНИЯ ГРАНИЦ					
Охранная зона объекта "Газопровод межпоселковый к г. Славинка Спасского района		Приморского края"			
		<small>наименование объекта, местоположение границ которого описано)</small>			
1	2	3	4	5	6
108	523083,89	2234485,57	Метод спутниковых геодезических измерений (определений)	0,10	—
109	523070,44	2234499,41	Метод спутниковых геодезических измерений (определений)	0,10	—
110	523060,75	2234509,36	Метод спутниковых геодезических измерений (определений)	0,10	—
111	523053,22	2234516,75	Метод спутниковых геодезических измерений (определений)	0,10	—
112	523039,42	2234513,18	Метод спутниковых геодезических измерений (определений)	0,10	—
113	523025,09	2234509,43	Метод спутниковых геодезических измерений (определений)	0,10	—
114	522995,76	2234500,91	Метод спутниковых геодезических измерений (определений)	0,10	—
115	522977,13	2234495,80	Метод спутниковых геодезических измерений (определений)	0,10	—
116	522955,64	2234489,75	Метод спутниковых геодезических измерений (определений)	0,10	—
117	522942,82	2234486,21	Метод спутниковых геодезических измерений (определений)	0,10	—

ОПИСАНИЕ МЕСТОПОЛОЖЕНИЯ ГРАНИЦ					
Охранная зона объекта "Газопровод межпоселковый к г. Славинка Спасского района Приморского края"					
<small>наименование объекта, местоположение границ которого описано</small>					
1	2	3	4	5	6
118	522910,83	2234477,40	Метод спутниковых геодезических измерений (определений)	0,10	—
119	522902,22	2234475,12	Метод спутниковых геодезических измерений (определений)	0,10	—
120	522890,27	2234471,52	Метод спутниковых геодезических измерений (определений)	0,10	—
121	522879,31	2234468,73	Метод спутниковых геодезических измерений (определений)	0,10	—
122	522868,42	2234465,70	Метод спутниковых геодезических измерений (определений)	0,10	—
123	522868,19	2234465,97	Метод спутниковых геодезических измерений (определений)	0,10	—
124	522857,80	2234475,02	Метод спутниковых геодезических измерений (определений)	0,10	—
125	522849,88	2234481,87	Метод спутниковых геодезических измерений (определений)	0,10	—
126	522829,76	2234498,10	Метод спутниковых геодезических измерений (определений)	0,10	—
127	522820,09	2234507,01	Метод спутниковых геодезических измерений (определений)	0,10	—

ОПИСАНИЕ МЕСТОПОЛОЖЕНИЯ ГРАНИЦ					
Охранная зона объекта "Газопровод межпоселковый к. г. Славинка Спасского района Приморского края"					
<small>наименование объекта, местоположение границ которого описано)</small>					
1	2	3	4	5	6
128	522809,85	2234515,13	Метод спутниковых геодезических измерений (определений)	0,10	—
129	522800,05	2234523,37	Метод спутниковых геодезических измерений (определений)	0,10	—
130	522794,37	2234527,96	Метод спутниковых геодезических измерений (определений)	0,10	—
131	522785,39	2234535,99	Метод спутниковых геодезических измерений (определений)	0,10	—
132	522780,27	2234540,50	Метод спутниковых геодезических измерений (определений)	0,10	—
133	522766,90	2234552,13	Метод спутниковых геодезических измерений (определений)	0,10	—
134	522757,70	2234559,70	Метод спутниковых геодезических измерений (определений)	0,10	—
135	522743,61	2234571,23	Метод спутниковых геодезических измерений (определений)	0,10	—
136	522732,25	2234580,86	Метод спутниковых геодезических измерений (определений)	0,10	—
137	522718,68	2234592,64	Метод спутниковых геодезических измерений (определений)	0,10	—

ОПИСАНИЕ МЕСТОПОЛОЖЕНИЯ ГРАНИЦ					
Охранная зона объекта "Газопровод межпоселковый к г. Славинка Спасского района					
Приморского края"					
<small>наименование объекта, местоположение границ которого описано)</small>					
1	2	3	4	5	6
138	522709,51	2234600,84	Метод спутниковых геодезических измерений (определений)	0,10	—
139	522700,60	2234608,63	Метод спутниковых геодезических измерений (определений)	0,10	—
140	522691,99	2234615,62	Метод спутниковых геодезических измерений (определений)	0,10	—
141	522682,29	2234623,37	Метод спутниковых геодезических измерений (определений)	0,10	—
142	522676,80	2234628,07	Метод спутниковых геодезических измерений (определений)	0,10	—
143	522668,49	2234635,75	Метод спутниковых геодезических измерений (определений)	0,10	—
144	522660,82	2234642,95	Метод спутниковых геодезических измерений (определений)	0,10	—
145	522655,48	2234647,36	Метод спутниковых геодезических измерений (определений)	0,10	—
146	522652,41	2234649,68	Метод спутниковых геодезических измерений (определений)	0,10	—
147	522649,55	2234652,30	Метод спутниковых геодезических измерений (определений)	0,10	—

ОПИСАНИЕ МЕСТОПОЛОЖЕНИЯ ГРАНИЦ					
Охранная зона объекта "Газопровод межпоселковый к. г. Славинка Спасского района Приморского края"					
<small>наименование объекта, местоположение границ которого описано</small>					
1	2	3	4	5	6
148	522647,10	2234655,00	Метод спутниковых геодезических измерений (определений)	0,10	—
149	522638,80	2234660,98	Метод спутниковых геодезических измерений (определений)	0,10	—
150	522634,32	2234664,27	Метод спутниковых геодезических измерений (определений)	0,10	—
151	522626,75	2234668,80	Метод спутниковых геодезических измерений (определений)	0,10	—
152	522610,64	2234678,64	Метод спутниковых геодезических измерений (определений)	0,10	—
153	522600,84	2234684,16	Метод спутниковых геодезических измерений (определений)	0,10	—
154	522590,50	2234690,64	Метод спутниковых геодезических измерений (определений)	0,10	—
155	522577,57	2234698,95	Метод спутниковых геодезических измерений (определений)	0,10	—
156	522568,48	2234704,24	Метод спутниковых геодезических измерений (определений)	0,10	—
157	522561,34	2234708,51	Метод спутниковых геодезических измерений (определений)	0,10	—

ОПИСАНИЕ МЕСТОПОЛОЖЕНИЯ ГРАНИЦ					
Охранная зона объекта "Газопровод межпоселковый к г. Славинка Спасского района					
Приморского края"					
<small>(наименование объекта, местоположение границ которого описано)</small>					
1	2	3	4	5	6
158	522553,72	2234713,26	Метод спутниковых геодезических измерений (определений)	0,10	—
159	522550,78	2234718,23	Метод спутниковых геодезических измерений (определений)	0,10	—
160	522536,52	2234741,60	Метод спутниковых геодезических измерений (определений)	0,10	—
161	522526,26	2234758,09	Метод спутниковых геодезических измерений (определений)	0,10	—
162	522514,58	2234776,38	Метод спутниковых геодезических измерений (определений)	0,10	—
163	522508,04	2234786,59	Метод спутниковых геодезических измерений (определений)	0,10	—
164	522499,86	2234801,29	Метод спутниковых геодезических измерений (определений)	0,10	—
165	522493,03	2234813,72	Метод спутниковых геодезических измерений (определений)	0,10	—
166	522482,19	2234830,41	Метод спутниковых геодезических измерений (определений)	0,10	—
167	522472,97	2234846,93	Метод спутниковых геодезических измерений (определений)	0,10	—

ОПИСАНИЕ МЕСТОПОЛОЖЕНИЯ ГРАНИЦ					
Охранная зона объекта "Газопровод межпоселковый к г. Славинка Спасского района Приморского края"					
<small>наименование объекта, местоположение границ которого описано)</small>					
1	2	3	4	5	6
168	522465,78	2234859,67	Метод спутниковых геодезических измерений (определений)	0,10	—
169	522461,17	2234867,45	Метод спутниковых геодезических измерений (определений)	0,10	—
170	522455,58	2234877,38	Метод спутниковых геодезических измерений (определений)	0,10	—
171	522448,52	2234888,52	Метод спутниковых геодезических измерений (определений)	0,10	—
172	522439,74	2234902,77	Метод спутниковых геодезических измерений (определений)	0,10	—
173	522434,47	2234911,16	Метод спутниковых геодезических измерений (определений)	0,10	—
174	522431,59	2234915,67	Метод спутниковых геодезических измерений (определений)	0,10	—
175	522424,62	2234926,07	Метод спутниковых геодезических измерений (определений)	0,10	—
176	522422,65	2234929,56	Метод спутниковых геодезических измерений (определений)	0,10	—
177	522412,82	2234947,09	Метод спутниковых геодезических измерений (определений)	0,10	—

ОПИСАНИЕ МЕСТОПОЛОЖЕНИЯ ГРАНИЦ					
Охранная зона объекта "Газопровод межпоселковый к г. Славинка Спасского района Приморского края"					
<small>наименование объекта, местоположение границ которого описано</small>					
1	2	3	4	5	6
178	522406,88	2234957,00	Метод спутниковых геодезических измерений (определений)	0,10	—
179	522399,90	2234967,98	Метод спутниковых геодезических измерений (определений)	0,10	—
180	522396,12	2234974,87	Метод спутниковых геодезических измерений (определений)	0,10	—
181	522387,00	2234990,38	Метод спутниковых геодезических измерений (определений)	0,10	—
182	522381,32	2234999,08	Метод спутниковых геодезических измерений (определений)	0,10	—
183	522374,20	2235010,55	Метод спутниковых геодезических измерений (определений)	0,10	—
184	522367,38	2235022,60	Метод спутниковых геодезических измерений (определений)	0,10	—
185	522362,23	2235030,04	Метод спутниковых геодезических измерений (определений)	0,10	—
186	522355,27	2235040,39	Метод спутниковых геодезических измерений (определений)	0,10	—
187	522347,92	2235051,45	Метод спутниковых геодезических измерений (определений)	0,10	—

ОПИСАНИЕ МЕСТОПОЛОЖЕНИЯ ГРАНИЦ					
Охранная зона объекта "Газопровод межпоселковый к г. Славинка Спасского района Приморского края"					
<small>наименование объекта, местоположение границ которого описано)</small>					
1	2	3	4	5	6
188	522341,31	2235062,08	Метод спутниковых геодезических измерений (определений)	0,10	—
189	522334,41	2235072,98	Метод спутниковых геодезических измерений (определений)	0,10	—
190	522319,13	2235096,45	Метод спутниковых геодезических измерений (определений)	0,10	—
191	522311,74	2235107,76	Метод спутниковых геодезических измерений (определений)	0,10	—
192	522303,83	2235119,45	Метод спутниковых геодезических измерений (определений)	0,10	—
193	522297,12	2235130,26	Метод спутниковых геодезических измерений (определений)	0,10	—
194	522291,59	2235139,27	Метод спутниковых геодезических измерений (определений)	0,10	—
195	522288,30	2235144,76	Метод спутниковых геодезических измерений (определений)	0,10	—
196	522278,39	2235159,56	Метод спутниковых геодезических измерений (определений)	0,10	—
197	522270,49	2235171,30	Метод спутниковых геодезических измерений (определений)	0,10	—

ОПИСАНИЕ МЕСТОПОЛОЖЕНИЯ ГРАНИЦ					
Охранная зона объекта "Газопровод межпоселковый к г. Славинка Спасского района Приморского края"					
<small>(наименование объекта, местоположение границ которого описано)</small>					
1	2	3	4	5	6
198	522261,98	2235184,20	Метод спутниковых геодезических измерений (определений)	0,10	—
199	522253,64	2235196,89	Метод спутниковых геодезических измерений (определений)	0,10	—
200	522246,16	2235208,40	Метод спутниковых геодезических измерений (определений)	0,10	—
201	522240,58	2235217,43	Метод спутниковых геодезических измерений (определений)	0,10	—
202	522234,75	2235226,99	Метод спутниковых геодезических измерений (определений)	0,10	—
203	522226,94	2235239,99	Метод спутниковых геодезических измерений (определений)	0,10	—
204	522209,54	2235269,39	Метод спутниковых геодезических измерений (определений)	0,10	—
205	522193,65	2235296,48	Метод спутниковых геодезических измерений (определений)	0,10	—
206	522182,29	2235315,83	Метод спутниковых геодезических измерений (определений)	0,10	—
207	522161,95	2235349,16	Метод спутниковых геодезических измерений (определений)	0,10	—

ОПИСАНИЕ МЕСТОПОЛОЖЕНИЯ ГРАНИЦ					
Охранная зона объекта "Газопровод межпоселковый к г. Славинка Спасского района Приморского края"					
<small>наименование объекта, местоположение границ которого описано)</small>					
1	2	3	4	5	6
208	522154,44	2235362,45	Метод спутниковых геодезических измерений (определений)	0,10	—
209	522145,16	2235377,91	Метод спутниковых геодезических измерений (определений)	0,10	—
210	522131,88	2235399,36	Метод спутниковых геодезических измерений (определений)	0,10	—
211	522125,90	2235409,58	Метод спутниковых геодезических измерений (определений)	0,10	—
212	522110,47	2235436,59	Метод спутниковых геодезических измерений (определений)	0,10	—
213	522098,67	2235455,47	Метод спутниковых геодезических измерений (определений)	0,10	—
214	522084,26	2235479,98	Метод спутниковых геодезических измерений (определений)	0,10	—
215	522079,25	2235488,66	Метод спутниковых геодезических измерений (определений)	0,10	—
216	522070,71	2235502,12	Метод спутниковых геодезических измерений (определений)	0,10	—
217	522065,60	2235510,56	Метод спутниковых геодезических измерений (определений)	0,10	—

ОПИСАНИЕ МЕСТОПОЛОЖЕНИЯ ГРАНИЦ					
Охранная зона объекта "Газопровод межпоселковый к г. Славинка Спасского района Приморского края"					
<small>наименование объекта, местоположение границ которого описано</small>					
1	2	3	4	5	6
218	522048,45	2235540,38	Метод спутниковых геодезических измерений (определений)	0,10	—
219	522029,83	2235571,59	Метод спутниковых геодезических измерений (определений)	0,10	—
220	522016,80	2235594,04	Метод спутниковых геодезических измерений (определений)	0,10	—
221	522005,08	2235613,94	Метод спутниковых геодезических измерений (определений)	0,10	—
222	521988,16	2235641,67	Метод спутниковых геодезических измерений (определений)	0,10	—
223	521979,72	2235655,68	Метод спутниковых геодезических измерений (определений)	0,10	—
224	521972,70	2235667,51	Метод спутниковых геодезических измерений (определений)	0,10	—
225	521969,66	2235672,82	Метод спутниковых геодезических измерений (определений)	0,10	—
226	521969,07	2235673,77	Метод спутниковых геодезических измерений (определений)	0,10	—
227	521968,10	2235675,46	Метод спутниковых геодезических измерений (определений)	0,10	—

ОПИСАНИЕ МЕСТОПОЛОЖЕНИЯ ГРАНИЦ					
Охранная зона объекта "Газопровод межпоселковый к.г. Славинка Спасского района					
Приморского края"					
<small>(наименование объекта, местоположение границ которого описано)</small>					
1	2	3	4	5	6
228	521967,73	2235676,07	Метод спутниковых геодезических измерений (определений)	0,10	—
229	521963,48	2235683,52	Метод спутниковых геодезических измерений (определений)	0,10	—
230	521953,97	2235700,74	Метод спутниковых геодезических измерений (определений)	0,10	—
231	521949,64	2235707,67	Метод спутниковых геодезических измерений (определений)	0,10	—
232	521949,45	2235707,92	Метод спутниковых геодезических измерений (определений)	0,10	—
233	521949,24	2235708,15	Метод спутниковых геодезических измерений (определений)	0,10	—
234	521948,99	2235708,33	Метод спутниковых геодезических измерений (определений)	0,10	—
235	521948,71	2235708,47	Метод спутниковых геодезических измерений (определений)	0,10	—
236	521948,41	2235708,56	Метод спутниковых геодезических измерений (определений)	0,10	—
237	521948,10	2235708,61	Метод спутниковых геодезических измерений (определений)	0,10	—

ОПИСАНИЕ МЕСТОПОЛОЖЕНИЯ ГРАНИЦ					
Охранная зона объекта "Газопровод межпоселковый к г. Славинка Спасского района		Приморского края"			
		<small>наименование объекта, местоположение границ которого описано</small>			
1	2	3	4	5	6
238	521947,78	2235708,61	Метод спутниковых геодезических измерений (определений)	0,10	—
239	521947,47	2235708,56	Метод спутниковых геодезических измерений (определений)	0,10	—
240	521947,17	2235708,46	Метод спутниковых геодезических измерений (определений)	0,10	—
241	521946,89	2235708,32	Метод спутниковых геодезических измерений (определений)	0,10	—
242	521946,64	2235708,13	Метод спутниковых геодезических измерений (определений)	0,10	—
243	521946,42	2235707,90	Метод спутниковых геодезических измерений (определений)	0,10	—
244	521946,23	2235707,64	Метод спутниковых геодезических измерений (определений)	0,10	—
245	521946,09	2235707,36	Метод спутниковых геодезических измерений (определений)	0,10	—
246	521946,00	2235707,06	Метод спутниковых геодезических измерений (определений)	0,10	—
247	521945,95	2235706,75	Метод спутниковых геодезических измерений (определений)	0,10	—

ОПИСАНИЕ МЕСТОПОЛОЖЕНИЯ ГРАНИЦ					
Охранная зона объекта "Газопровод межпоселковый к г. Славинка Спасского района Приморского края"					
<small>(наименование объекта, местоположение границ которого описано)</small>					
1	2	3	4	5	6
248	521945,95	2235706,44	Метод спутниковых геодезических измерений (определений)	0,10	—
249	521946,01	2235706,14	Метод спутниковых геодезических измерений (определений)	0,10	—
250	521946,12	2235705,85	Метод спутниковых геодезических измерений (определений)	0,10	—
251	521946,25	2235705,56	Метод спутниковых геодезических измерений (определений)	0,10	—
252	521950,52	2235698,71	Метод спутниковых геодезических измерений (определений)	0,10	—
253	521959,99	2235681,56	Метод спутниковых геодезических измерений (определений)	0,10	—
254	521963,65	2235675,15	Метод спутниковых геодезических измерений (определений)	0,10	—
255	521957,08	2235671,14	Метод спутниковых геодезических измерений (определений)	0,10	—
256	521943,69	2235662,92	Метод спутниковых геодезических измерений (определений)	0,10	—
257	521923,74	2235651,16	Метод спутниковых геодезических измерений (определений)	0,10	—

ОПИСАНИЕ МЕСТОПОЛОЖЕНИЯ ГРАНИЦ					
Охранная зона объекта "Газопровод межпоселковый к г. Славинка Спасского района					
Приморского края"					
<small>наименование объекта, местоположение границ которого описано</small>					
1	2	3	4	5	6
258	521914,65	2235645,54	Метод спутниковых геодезических измерений (определений)	0,10	—
259	521893,14	2235632,39	Метод спутниковых геодезических измерений (определений)	0,10	—
260	521878,87	2235622,94	Метод спутниковых геодезических измерений (определений)	0,10	—
261	521864,34	2235612,90	Метод спутниковых геодезических измерений (определений)	0,10	—
262	521856,90	2235607,77	Метод спутниковых геодезических измерений (определений)	0,10	—
263	521854,61	2235606,92	Метод спутниковых геодезических измерений (определений)	0,10	—
264	521852,76	2235606,55	Метод спутниковых геодезических измерений (определений)	0,10	—
265	521852,46	2235606,45	Метод спутниковых геодезических измерений (определений)	0,10	—
266	521852,18	2235606,32	Метод спутниковых геодезических измерений (определений)	0,10	—
267	521851,92	2235606,16	Метод спутниковых геодезических измерений (определений)	0,10	—

ОПИСАНИЕ МЕСТОПОЛОЖЕНИЯ ГРАНИЦ					
Охранная зона объекта "Газопровод межпоселковый к г. Славинка Спасского района Приморского края"					
<small>наименование объекта, местоположение границ которого описано)</small>					
1	2	3	4	5	6
268	521851,69	2235605,95	Метод спутниковых геодезических измерений (определений)	0,10	—
269	521851,50	2235605,70	Метод спутниковых геодезических измерений (определений)	0,10	—
270	521851,35	2235605,42	Метод спутниковых геодезических измерений (определений)	0,10	—
271	521851,24	2235605,13	Метод спутниковых геодезических измерений (определений)	0,10	—
272	521851,18	2235604,82	Метод спутниковых геодезических измерений (определений)	0,10	—
273	521851,17	2235604,51	Метод спутниковых геодезических измерений (определений)	0,10	—
274	521851,21	2235604,20	Метод спутниковых геодезических измерений (определений)	0,10	—
275	521851,29	2235603,90	Метод спутниковых геодезических измерений (определений)	0,10	—
276	521851,42	2235603,61	Метод спутниковых геодезических измерений (определений)	0,10	—
277	521851,60	2235603,35	Метод спутниковых геодезических измерений (определений)	0,10	—

ОПИСАНИЕ МЕСТОПОЛОЖЕНИЯ ГРАНИЦ					
Охранная зона объекта "Газопровод межпоселковый к г. Славинка Спасского района					
Приморского края"					
<small>наименование объекта, местоположение границ которого описано)</small>					
1	2	3	4	5	6
278	521851,81	2235603,12	Метод спутниковых геодезических измерений (определений)	0,10	—
279	521852,06	2235602,93	Метод спутниковых геодезических измерений (определений)	0,10	—
280	521852,33	2235602,77	Метод спутниковых геодезических измерений (определений)	0,10	—
281	521852,63	2235602,67	Метод спутниковых геодезических измерений (определений)	0,10	—
282	521852,93	2235602,62	Метод спутниковых геодезических измерений (определений)	0,10	—
283	521853,24	2235602,61	Метод спутниковых геодезических измерений (определений)	0,10	—
284	521853,55	2235602,63	Метод спутниковых геодезических измерений (определений)	0,10	—
285	521855,71	2235603,07	Метод спутниковых геодезических измерений (определений)	0,10	—
286	521858,76	2235604,20	Метод спутниковых геодезических измерений (определений)	0,10	—
287	521866,61	2235609,60	Метод спутниковых геодезических измерений (определений)	0,10	—

ОПИСАНИЕ МЕСТОПОЛОЖЕНИЯ ГРАНИЦ					
Охранная зона объекта "Газопровод межпоселковый к. г. Славинка Спасского района Приморского края"					
<small>наименование объекта, местоположение границ которого описано)</small>					
1	2	3	4	5	6
288	521881,11	2235619,63	Метод спутниковых геодезических измерений (определений)	0,10	—
289	521895,29	2235629,02	Метод спутниковых геодезических измерений (определений)	0,10	—
290	521916,75	2235642,14	Метод спутниковых геодезических измерений (определений)	0,10	—
291	521925,81	2235647,74	Метод спутниковых геодезических измерений (определений)	0,10	—
292	521945,76	2235659,50	Метод спутниковых геодезических измерений (определений)	0,10	—
293	521959,17	2235667,73	Метод спутниковых геодезических измерений (определений)	0,10	—
294	521965,66	2235671,68	Метод спутниковых геодезических измерений (определений)	0,10	—
295	521966,22	2235670,77	Метод спутниковых геодезических измерений (определений)	0,10	—
296	521969,24	2235665,49	Метод спутниковых геодезических измерений (определений)	0,10	—
297	521976,29	2235653,62	Метод спутниковых геодезических измерений (определений)	0,10	—

ОПИСАНИЕ МЕСТОПОЛОЖЕНИЯ ГРАНИЦ					
Охранная зона объекта "Газопровод межпоселковый к г. Славинка Спасского района					
Приморского края"					
<small>(наименование объекта, местоположение границ которого описано)</small>					
1	2	3	4	5	6
298	521984,74	2235639,60	Метод спутниковых геодезических измерений (определений)	0,10	—
299	522001,64	2235611,89	Метод спутниковых геодезических измерений (определений)	0,10	—
300	522013,34	2235592,03	Метод спутниковых геодезических измерений (определений)	0,10	—
301	522026,38	2235569,56	Метод спутниковых геодезических измерений (определений)	0,10	—
302	522045,00	2235538,36	Метод спутниковых геодезических измерений (определений)	0,10	—
303	522062,15	2235508,53	Метод спутниковых геодезических измерений (определений)	0,10	—
304	522067,30	2235500,01	Метод спутниковых геодезических измерений (определений)	0,10	—
305	522075,82	2235486,59	Метод спутниковых геодезических измерений (определений)	0,10	—
306	522080,80	2235477,96	Метод спутниковых геодезических измерений (определений)	0,10	—
307	522095,25	2235453,40	Метод спутниковых геодезических измерений (определений)	0,10	—

ОПИСАНИЕ МЕСТОПОЛОЖЕНИЯ ГРАНИЦ					
Охранная зона объекта "Газопровод межпоселковый к г. Славинка Спасского района Приморского края"					
<small>наименование объекта, местоположение границ которого описано</small>					
1	2	3	4	5	6
308	522107,03	2235434,54	Метод спутниковых геодезических измерений (определений)	0,10	—
309	522122,44	2235407,58	Метод спутниковых геодезических измерений (определений)	0,10	—
310	522128,45	2235397,30	Метод спутниковых геодезических измерений (определений)	0,10	—
311	522141,74	2235375,83	Метод спутниковых геодезических измерений (определений)	0,10	—
312	522150,99	2235360,44	Метод спутниковых геодезических измерений (определений)	0,10	—
313	522158,50	2235347,13	Метод спутниковых геодезических измерений (определений)	0,10	—
314	522178,86	2235313,78	Метод спутниковых геодезических измерений (определений)	0,10	—
315	522190,20	2235294,46	Метод спутниковых геодезических измерений (определений)	0,10	—
316	522206,10	2235267,36	Метод спутниковых геодезических измерений (определений)	0,10	—
317	522223,50	2235237,94	Метод спутниковых геодезических измерений (определений)	0,10	—

ОПИСАНИЕ МЕСТОПОЛОЖЕНИЯ ГРАНИЦ					
Охранная зона объекта "Газопровод межпоселковый к г. Славинка Спасского района Приморского края"					
<small>(наименование объекта, местоположение границ которого описано)</small>					
1	2	3	4	5	6
318	522231,33	2235224,92	Метод спутниковых геодезических измерений (определений)	0,10	—
319	522237,17	2235215,34	Метод спутниковых геодезических измерений (определений)	0,10	—
320	522242,78	2235206,26	Метод спутниковых геодезических измерений (определений)	0,10	—
321	522250,29	2235194,71	Метод спутниковых геодезических измерений (определений)	0,10	—
322	522258,64	2235182,00	Метод спутниковых геодезических измерений (определений)	0,10	—
323	522267,16	2235169,08	Метод спутниковых геодезических измерений (определений)	0,10	—
324	522275,06	2235157,33	Метод спутниковых геодезических измерений (определений)	0,10	—
325	522284,92	2235142,61	Метод спутниковых геодезических измерений (определений)	0,10	—
326	522288,17	2235137,20	Метод спутниковых геодезических измерений (определений)	0,10	—
327	522293,71	2235128,16	Метод спутниковых геодезических измерений (определений)	0,10	—

ОПИСАНИЕ МЕСТОПОЛОЖЕНИЯ ГРАНИЦ					
Охранная зона объекта "Газопровод межпоселковый к г. Славинка Спасского района Приморского края"					
<small>наименование объекта, местоположение границ которого описано)</small>					
1	2	3	4	5	6
328	522300,47	2235117,28	Метод спутниковых геодезических измерений (определений)	0,10	—
329	522308,41	2235105,55	Метод спутниковых геодезических измерений (определений)	0,10	—
330	522315,78	2235094,27	Метод спутниковых геодезических измерений (определений)	0,10	—
331	522331,05	2235070,82	Метод спутниковых геодезических измерений (определений)	0,10	—
332	522337,92	2235059,95	Метод спутниковых геодезических измерений (определений)	0,10	—
333	522344,56	2235049,28	Метод спутниковых геодезических измерений (определений)	0,10	—
334	522351,94	2235038,16	Метод спутниковых геодезических измерений (определений)	0,10	—
335	522358,93	2235027,78	Метод спутниковых геодезических измерений (определений)	0,10	—
336	522363,99	2235020,47	Метод спутниковых геодезических измерений (определений)	0,10	—
337	522370,76	2235008,51	Метод спутниковых геодезических измерений (определений)	0,10	—

ОПИСАНИЕ МЕСТОПОЛОЖЕНИЯ ГРАНИЦ					
Охранная зона объекта "Газопровод межпоселковый к г. Славинка Спасского района		Приморского края"			
<small>наименование объекта, местоположение границ которого описано)</small>					
1	2	3	4	5	6
338	522377,94	2234996,93	Метод спутниковых геодезических измерений (определений)	0,10	—
339	522383,60	2234988,27	Метод спутниковых геодезических измерений (определений)	0,10	—
340	522392,64	2234972,89	Метод спутниковых геодезических измерений (определений)	0,10	—
341	522396,45	2234965,94	Метод спутниковых геодезических измерений (определений)	0,10	—
342	522403,48	2234954,90	Метод спутниковых геодезических измерений (определений)	0,10	—
343	522409,36	2234945,08	Метод спутниковых геодезических измерений (определений)	0,10	—
344	522419,16	2234927,59	Метод спутниковых геодезических измерений (определений)	0,10	—
345	522421,22	2234923,97	Метод спутниковых геодезических измерений (определений)	0,10	—
346	522428,25	2234913,48	Метод спутниковых геодезических измерений (определений)	0,10	—
347	522431,09	2234909,02	Метод спутниковых геодезических измерений (определений)	0,10	—

ОПИСАНИЕ МЕСТОПОЛОЖЕНИЯ ГРАНИЦ					
Охранная зона объекта "Газопровод межпоселковый к г. Славинка Спасского района Приморского края"					
<small>наименование объекта, местоположение границ которого описано</small>					
1	2	3	4	5	6
348	522436,34	2234900,65	Метод спутниковых геодезических измерений (определений)	0,10	—
349	522445,13	2234886,40	Метод спутниковых геодезических измерений (определений)	0,10	—
350	522452,15	2234875,32	Метод спутниковых геодезических измерений (определений)	0,10	—
351	522457,71	2234865,45	Метод спутниковых геодезических измерений (определений)	0,10	—
352	522462,31	2234857,67	Метод спутниковых геодезических измерений (определений)	0,10	—
353	522469,48	2234844,97	Метод спутниковых геодезических измерений (определений)	0,10	—
354	522478,77	2234828,34	Метод спутниковых геодезических измерений (определений)	0,10	—
355	522489,60	2234811,67	Метод спутниковых геодезических измерений (определений)	0,10	—
356	522496,36	2234799,36	Метод спутниковых геодезических измерений (определений)	0,10	—
357	522504,60	2234784,54	Метод спутниковых геодезических измерений (определений)	0,10	—

ОПИСАНИЕ МЕСТОПОЛОЖЕНИЯ ГРАНИЦ					
Охранная зона объекта	Газопровод межпоселковый к г. Славинка Спасского района Приморского края"				
1	2	3	4	5	6
		<small>наименование объекта, местоположение границ которого описано)</small>			
358	522511,21	2234774,22	Метод спутниковых геодезических измерений (определений)	0,10	—
359	522522,88	2234755,96	Метод спутниковых геодезических измерений (определений)	0,10	—
360	522533,11	2234739,50	Метод спутниковых геодезических измерений (определений)	0,10	—
361	522547,35	2234716,17	Метод спутниковых геодезических измерений (определений)	0,10	—
362	522550,77	2234710,38	Метод спутниковых геодезических измерений (определений)	0,10	—
363	522559,26	2234705,10	Метод спутниковых геодезических измерений (определений)	0,10	—
364	522566,45	2234700,80	Метод спутниковых геодезических измерений (определений)	0,10	—
365	522575,49	2234695,54	Метод спутниковых геодезических измерений (определений)	0,10	—
366	522588,36	2234687,26	Метод спутниковых геодезических измерений (определений)	0,10	—
367	522598,80	2234680,72	Метод спутниковых геодезических измерений (определений)	0,10	—

ОПИСАНИЕ МЕСТОПОЛОЖЕНИЯ ГРАНИЦ					
Охранная зона объекта "Газопровод межпоселковый к.г. Славинка Спасского района Приморского края"					
<small>(наименование объекта, местоположение границ которого описано)</small>					
1	2	3	4	5	6
368	522608,62	2234675,19	Метод спутниковых геодезических измерений (определений)	0,10	—
369	522624,68	2234665,38	Метод спутниковых геодезических измерений (определений)	0,10	—
370	522632,10	2234660,93	Метод спутниковых геодезических измерений (определений)	0,10	—
371	522636,44	2234657,75	Метод спутниковых геодезических измерений (определений)	0,10	—
372	522644,43	2234652,00	Метод спутниковых геодезических измерений (определений)	0,10	—
373	522646,71	2234649,48	Метод спутниковых геодезических измерений (определений)	0,10	—
374	522649,84	2234646,60	Метод спутниковых геодезических измерений (определений)	0,10	—
375	522653,00	2234644,22	Метод спутниковых геодезических измерений (определений)	0,10	—
376	522658,18	2234639,95	Метод спутниковых геодезических измерений (определений)	0,10	—
377	522665,76	2234632,83	Метод спутниковых геодезических измерений (определений)	0,10	—

ОПИСАНИЕ МЕСТОПОЛОЖЕНИЯ ГРАНИЦ					
Охранная зона объекта "Газопровод межпоселковый к г. Славинка Спасского района Приморского края"					
<small>наименование объекта, местоположение границ которого описано</small>					
1	2	3	4	5	6
378	522674,14	2234625,08	Метод спутниковых геодезических измерений (определений)	0,10	—
379	522679,74	2234620,29	Метод спутниковых геодезических измерений (определений)	0,10	—
380	522689,48	2234612,50	Метод спутниковых геодезических измерений (определений)	0,10	—
381	522698,03	2234605,57	Метод спутниковых геодезических измерений (определений)	0,10	—
382	522706,86	2234597,85	Метод спутниковых геодезических измерений (определений)	0,10	—
383	522716,04	2234589,64	Метод спутниковых геодезических измерений (определений)	0,10	—
384	522729,64	2234577,82	Метод спутниковых геодезических измерений (определений)	0,10	—
385	522741,05	2234568,15	Метод спутниковых геодезических измерений (определений)	0,10	—
386	522755,16	2234556,61	Метод спутниковых геодезических измерений (определений)	0,10	—
387	522764,32	2234549,08	Метод спутниковых геодезических измерений (определений)	0,10	—

ОПИСАНИЕ МЕСТОПОЛОЖЕНИЯ ГРАНИЦ					
Охранная зона объекта "Газопровод межпоселковый к г. Славинка Спасского района Приморского края"					
<small>(наименование объекта, местоположение границ которого описано)</small>					
1	2	3	4	5	6
388	522777,64	2234537,49	Метод спутниковых геодезических измерений (определений)	0,10	—
389	522782,74	2234533,00	Метод спутниковых геодезических измерений (определений)	0,10	—
390	522791,77	2234524,91	Метод спутниковых геодезических измерений (определений)	0,10	—
391	522797,50	2234520,29	Метод спутниковых геодезических измерений (определений)	0,10	—
392	522807,32	2234512,03	Метод спутниковых геодезических измерений (определений)	0,10	—
393	522817,49	2234503,97	Метод спутниковых геодезических измерений (определений)	0,10	—
394	522827,14	2234495,07	Метод спутниковых геодезических измерений (определений)	0,10	—
395	522847,32	2234478,80	Метод спутниковых геодезических измерений (определений)	0,10	—
396	522855,18	2234472,00	Метод спутниковых геодезических измерений (определений)	0,10	—
397	522865,31	2234463,18	Метод спутниковых геодезических измерений (определений)	0,10	—

ОПИСАНИЕ МЕСТОПОЛОЖЕНИЯ ГРАНИЦ					
Охранная зона объекта "Газопровод межпоселковый к г. Славинка Спасского района Приморского края"					
<small>наименование объекта, местоположение границ которого описано</small>					
1	2	3	4	5	6
398	522866,98	2234461,15	Метод спутниковых геодезических измерений (определений)	0,10	—
399	522880,34	2234464,86	Метод спутниковых геодезических измерений (определений)	0,10	—
400	522891,34	2234467,66	Метод спутниковых геодезических измерений (определений)	0,10	—
401	522903,31	2234471,27	Метод спутниковых геодезических измерений (определений)	0,10	—
402	522911,88	2234473,54	Метод спутниковых геодезических измерений (определений)	0,10	—
403	522943,89	2234482,36	Метод спутниковых геодезических измерений (определений)	0,10	—
404	522956,71	2234485,89	Метод спутниковых геодезических измерений (определений)	0,10	—
405	522978,20	2234491,95	Метод спутниковых геодезических измерений (определений)	0,10	—
406	522996,85	2234497,06	Метод спутниковых геодезических измерений (определений)	0,10	—
407	523026,16	2234505,57	Метод спутниковых геодезических измерений (определений)	0,10	—

ОПИСАНИЕ МЕСТОПОЛОЖЕНИЯ ГРАНИЦ					
Охранная зона объекта "Газопровод межпоселковый к г. Славинка Спасского района Приморского края"					
<small>наименование объекта, местоположение границ которого описано)</small>					
1	2	3	4	5	6
408	523040,43	2234509,31	Метод спутниковых геодезических измерений (определений)	0,10	---
409	523052,03	2234512,31	Метод спутниковых геодезических измерений (определений)	0,10	---
410	523057,91	2234506,53	Метод спутниковых геодезических измерений (определений)	0,10	---
411	523067,57	2234496,62	Метод спутниковых геодезических измерений (определений)	0,10	---
412	523080,99	2234482,81	Метод спутниковых геодезических измерений (определений)	0,10	---
413	523093,24	2234469,78	Метод спутниковых геодезических измерений (определений)	0,10	---
414	523102,19	2234459,93	Метод спутниковых геодезических измерений (определений)	0,10	---
415	523110,25	2234451,62	Метод спутниковых геодезических измерений (определений)	0,10	---
416	523122,64	2234454,62	Метод спутниковых геодезических измерений (определений)	0,10	---
417	523143,20	2234459,63	Метод спутниковых геодезических измерений (определений)	0,10	---

ОПИСАНИЕ МЕСТОПОЛОЖЕНИЯ ГРАНИЦ					
Охранная зона объекта "Газопровод межпоселковый к г. Славинка Спасского района Приморского края"					
<small>(наименование объекта, местоположение границ которого описано)</small>					
1	2	3	4	5	6
418	523159,47	2234463,92	Метод спутниковых геодезических измерений (определений)	0,10	—
419	523163,97	2234465,38	Метод спутниковых геодезических измерений (определений)	0,10	—
420	523179,81	2234469,65	Метод спутниковых геодезических измерений (определений)	0,10	—
421	523201,55	2234474,95	Метод спутниковых геодезических измерений (определений)	0,10	—
422	523207,30	2234477,19	Метод спутниковых геодезических измерений (определений)	0,10	—
423	523216,64	2234483,12	Метод спутниковых геодезических измерений (определений)	0,10	—
424	523222,06	2234487,20	Метод спутниковых геодезических измерений (определений)	0,10	—
425	523229,64	2234492,84	Метод спутниковых геодезических измерений (определений)	0,10	—
426	523240,79	2234500,74	Метод спутниковых геодезических измерений (определений)	0,10	—
427	523250,95	2234507,66	Метод спутниковых геодезических измерений (определений)	0,10	—

ОПИСАНИЕ МЕСТОПОЛОЖЕНИЯ ГРАНИЦ					
Охранная зона объекта "Газопровод межпоселковый к г. Славинка Спасского района Приморского края"					
<small>наименование объекта, местоположение границ которого описано</small>					
1	2	3	4	5	6
428	523260,51	2234514,11	Метод спутниковых геодезических измерений (определений)	0,10	—
429	523274,35	2234523,35	Метод спутниковых геодезических измерений (определений)	0,10	—
430	523288,42	2234532,65	Метод спутниковых геодезических измерений (определений)	0,10	—
431	523294,67	2234536,66	Метод спутниковых геодезических измерений (определений)	0,10	—
432	523301,20	2234540,22	Метод спутниковых геодезических измерений (определений)	0,10	—
433	523308,11	2234544,70	Метод спутниковых геодезических измерений (определений)	0,10	—
434	523313,80	2234548,34	Метод спутниковых геодезических измерений (определений)	0,10	—
435	523321,54	2234553,33	Метод спутниковых геодезических измерений (определений)	0,10	—
436	523339,41	2234566,19	Метод спутниковых геодезических измерений (определений)	0,10	—
437	523359,35	2234580,15	Метод спутниковых геодезических измерений (определений)	0,10	—

ОПИСАНИЕ МЕСТОПОЛОЖЕНИЯ ГРАНИЦ					
Охранная зона объекта "Газопровод межпоселковый к.г. Славинка Спасского района Приморского края"					
<small>наименование объекта, местоположение границ которого описано</small>					
1	2	3	4	5	6
438	523373,47	2234589,62	Метод спутниковых геодезических измерений (определений)	0,10	—
439	523388,62	2234599,84	Метод спутниковых геодезических измерений (определений)	0,10	—
440	523406,80	2234612,26	Метод спутниковых геодезических измерений (определений)	0,10	—
441	523429,05	2234627,01	Метод спутниковых геодезических измерений (определений)	0,10	—
442	523448,47	2234639,32	Метод спутниковых геодезических измерений (определений)	0,10	—
443	523458,82	2234645,65	Метод спутниковых геодезических измерений (определений)	0,10	—
444	523473,82	2234656,15	Метод спутниковых геодезических измерений (определений)	0,10	—
445	523487,43	2234666,49	Метод спутниковых геодезических измерений (определений)	0,10	—
446	523501,96	2234677,51	Метод спутниковых геодезических измерений (определений)	0,10	—
447	523515,46	2234686,90	Метод спутниковых геодезических измерений (определений)	0,10	—

ОПИСАНИЕ МЕСТОПОЛОЖЕНИЯ ГРАНИЦ					
Охранная зона объекта "Газопровод межпоселковый к г. Славинка Спасского района Приморского края"					
<small>наименование объекта, местоположение границ которого описано</small>					
1	2	3	4	5	6
448	523530,61	2234696,50	Метод спутниковых геодезических измерений (определений)	0,10	—
449	523541,05	2234702,63	Метод спутниковых геодезических измерений (определений)	0,10	—
450	523570,77	2234710,15	Метод спутниковых геодезических измерений (определений)	0,10	—
451	523585,87	2234713,26	Метод спутниковых геодезических измерений (определений)	0,10	—
452	523612,28	2234719,91	Метод спутниковых геодезических измерений (определений)	0,10	—
453	523628,63	2234724,32	Метод спутниковых геодезических измерений (определений)	0,10	—
454	523648,55	2234729,51	Метод спутниковых геодезических измерений (определений)	0,10	—
455	523664,12	2234733,79	Метод спутниковых геодезических измерений (определений)	0,10	—
456	523670,53	2234735,51	Метод спутниковых геодезических измерений (определений)	0,10	—
457	523676,73	2234736,92	Метод спутниковых геодезических измерений (определений)	0,10	—

ОПИСАНИЕ МЕСТОПОЛОЖЕНИЯ ГРАНИЦ					
Охранная зона объекта "Газопровод межпоселковый к г. Славинка Спасского района					
Приморского края"					
<small>(наименование объекта, местоположение границ которого описано)</small>					
1	2	3	4	5	6
458	523686,17	2234739,19	Метод спутниковых геодезических измерений (определений)	0,10	—
459	523704,95	2234743,98	Метод спутниковых геодезических измерений (определений)	0,10	—
460	523717,79	2234747,02	Метод спутниковых геодезических измерений (определений)	0,10	—
461	523732,51	2234750,66	Метод спутниковых геодезических измерений (определений)	0,10	—
462	523740,09	2234752,47	Метод спутниковых геодезических измерений (определений)	0,10	—
463	523770,45	2234760,05	Метод спутниковых геодезических измерений (определений)	0,10	—
464	523786,44	2234763,92	Метод спутниковых геодезических измерений (определений)	0,10	—
465	523809,36	2234769,59	Метод спутниковых геодезических измерений (определений)	0,10	—
466	523826,94	2234774,20	Метод спутниковых геодезических измерений (определений)	0,10	—
467	523853,19	2234780,91	Метод спутниковых геодезических измерений (определений)	0,10	—

ОПИСАНИЕ МЕСТОПОЛОЖЕНИЯ ГРАНИЦ					
Охранная зона объекта "Газопровод межпоселковый к г. Славинка Спасского района Приморского края"					
<small>наименование объекта, местоположение границ которого описано)</small>					
1	2	3	4	5	6
468	523878,33	2234787,19	Метод спутниковых геодезических измерений (определений)	0,10	—
469	523891,45	2234790,72	Метод спутниковых геодезических измерений (определений)	0,10	—
470	523898,74	2234792,43	Метод спутниковых геодезических измерений (определений)	0,10	—
471	523915,93	2234793,82	Метод спутниковых геодезических измерений (определений)	0,10	—
472	523938,74	2234796,04	Метод спутниковых геодезических измерений (определений)	0,10	—
473	523979,10	2234800,11	Метод спутниковых геодезических измерений (определений)	0,10	—
474	524004,65	2234802,59	Метод спутниковых геодезических измерений (определений)	0,10	—
475	524004,69	2234802,22	Метод спутниковых геодезических измерений (определений)	0,10	—
476	524004,91	2234801,56	Метод спутниковых геодезических измерений (определений)	0,10	—
477	524005,16	2234800,91	Метод спутниковых геодезических измерений (определений)	0,10	—

ОПИСАНИЕ МЕСТОПОЛОЖЕНИЯ ГРАНИЦ					
Охранная зона объекта "Газопровод межпоселковый к г. Славинка Спасского района Приморского края"					
<small>наименование объекта, местоположение границ которого описано</small>					
1	2	3	4	5	6
478	524005,44	2234800,28	Метод спутниковых геодезических измерений (определений)	0,10	—
479	524005,76	2234799,67	Метод спутниковых геодезических измерений (определений)	0,10	—
480	524006,13	2234799,07	Метод спутниковых геодезических измерений (определений)	0,10	—
481	524006,52	2234798,50	Метод спутниковых геодезических измерений (определений)	0,10	—
482	524006,95	2234797,95	Метод спутниковых геодезических измерений (определений)	0,10	—
483	524007,41	2234797,43	Метод спутниковых геодезических измерений (определений)	0,10	—
484	524007,90	2234796,94	Метод спутниковых геодезических измерений (определений)	0,10	—
485	524008,42	2234796,47	Метод спутниковых геодезических измерений (определений)	0,10	—
486	524008,97	2234796,04	Метод спутниковых геодезических измерений (определений)	0,10	—
487	524009,54	2234795,64	Метод спутниковых геодезических измерений (определений)	0,10	—

ОПИСАНИЕ МЕСТОПОЛОЖЕНИЯ ГРАНИЦ					
Охранная зона объекта "Газопровод межпоселковый к г. Славинка Спасского района Приморского края"					
<small>наименование объекта, местоположение границ которого описано</small>					
1	2	3	4	5	6
488	524010,13	2234795,28	Метод спутниковых геодезических измерений (определений)	0,10	—
489	524010,75	2234794,95	Метод спутниковых геодезических измерений (определений)	0,10	—
490	524011,38	2234794,65	Метод спутниковых геодезических измерений (определений)	0,10	—
491	524012,02	2234794,39	Метод спутниковых геодезических измерений (определений)	0,10	—
492	524012,68	2234794,18	Метод спутниковых геодезических измерений (определений)	0,10	—
493	524013,35	2234794,01	Метод спутниковых геодезических измерений (определений)	0,10	—
494	524014,03	2234793,88	Метод спутниковых геодезических измерений (определений)	0,10	—
495	524014,72	2234793,77	Метод спутниковых геодезических измерений (определений)	0,10	—
496	524022,31	2234794,47	Метод спутниковых геодезических измерений (определений)	0,10	—
497	524023,00	2234794,65	Метод спутниковых геодезических измерений (определений)	0,10	—

ОПИСАНИЕ МЕСТОПОЛОЖЕНИЯ ГРАНИЦ					
Охранная зона объекта "Газопровод межпоселковый к г. Славинка Спасского района Приморского края"					
<small>наименование объекта, местоположение границ которого описано</small>					
1	2	3	4	5	6
498	524023,68	2234794,85	Метод спутниковых геодезических измерений (определений)	0,10	—
499	524024,34	2234795,09	Метод спутниковых геодезических измерений (определений)	0,10	—
500	524024,98	2234795,39	Метод спутниковых геодезических измерений (определений)	0,10	—
501	524025,61	2234795,74	Метод спутниковых геодезических измерений (определений)	0,10	—
502	524026,20	2234796,13	Метод спутниковых геодезических измерений (определений)	0,10	—
503	524026,77	2234796,56	Метод спутниковых геодезических измерений (определений)	0,10	—
504	524027,31	2234797,02	Метод спутниковых геодезических измерений (определений)	0,10	—
505	524027,82	2234797,52	Метод спутниковых геодезических измерений (определений)	0,10	—
506	524028,29	2234798,06	Метод спутниковых геодезических измерений (определений)	0,10	—
507	524028,72	2234798,62	Метод спутниковых геодезических измерений (определений)	0,10	—

ОПИСАНИЕ МЕСТОПОЛОЖЕНИЯ ГРАНИЦ					
Охранная зона объекта "Газопровод межпоселковый к г. Славинка Спасского района Приморского края"					
<small>(наименование объекта, местоположение границ которого описано)</small>					
1	2	3	4	5	6
508	524029,11	2234799,22	Метод спутниковых геодезических измерений (определений)	0,10	—
509	524029,46	2234799,84	Метод спутниковых геодезических измерений (определений)	0,10	—
510	524029,77	2234800,48	Метод спутниковых геодезических измерений (определений)	0,10	—
511	524030,03	2234801,14	Метод спутниковых геодезических измерений (определений)	0,10	—
512	524030,25	2234801,82	Метод спутниковых геодезических измерений (определений)	0,10	—
513	524030,42	2234802,51	Метод спутниковых геодезических измерений (определений)	0,10	—
514	524030,53	2234803,21	Метод спутниковых геодезических измерений (определений)	0,10	—
515	524030,59	2234803,92	Метод спутниковых геодезических измерений (определений)	0,10	—
516	524030,62	2234804,63	Метод спутниковых геодезических измерений (определений)	0,10	—
517	524030,30	2234808,09	Метод спутниковых геодезических измерений (определений)	0,10	—

ОПИСАНИЕ МЕСТОПОЛОЖЕНИЯ ГРАНИЦ					
Охранная зона объекта "Газопровод межпоселковый к г. Славинка Спасского района Приморского края"					
<small>наименование объекта, местоположение границ которого описано</small>					
1	2	3	4	5	6
518	524036,74	2234809,22	Метод спутниковых геодезических измерений (определений)	0,10	—
519	524036,85	2234807,98	Метод спутниковых геодезических измерений (определений)	0,10	—
520	524036,91	2234807,67	Метод спутниковых геодезических измерений (определений)	0,10	—
521	524037,00	2234807,38	Метод спутниковых геодезических измерений (определений)	0,10	—
522	524037,13	2234807,11	Метод спутниковых геодезических измерений (определений)	0,10	—
523	524037,32	2234806,86	Метод спутниковых геодезических измерений (определений)	0,10	—
524	524037,55	2234806,65	Метод спутниковых геодезических измерений (определений)	0,10	—
525	524037,81	2234806,47	Метод спутниковых геодезических измерений (определений)	0,10	—
526	524038,09	2234806,33	Метод спутниковых геодезических измерений (определений)	0,10	—
527	524038,39	2234806,23	Метод спутниковых геодезических измерений (определений)	0,10	—

ОПИСАНИЕ МЕСТОПОЛОЖЕНИЯ ГРАНИЦ					
Охранная зона объекта "Газопровод межпоселковый к.г. Славинка Спасского района Приморского края"					
<small>наименование объекта, местоположение границ которого описано</small>					
1	2	3	4	5	6
528	524038,69	2234806,18	Метод спутниковых геодезических измерений (определений)	0,10	—
529	524039,00	2234806,17	Метод спутниковых геодезических измерений (определений)	0,10	—
530	524039,31	2234806,22	Метод спутниковых геодезических измерений (определений)	0,10	—
531	524039,61	2234806,32	Метод спутниковых геодезических измерений (определений)	0,10	—
532	524039,89	2234806,47	Метод спутниковых геодезических измерений (определений)	0,10	—
533	524040,14	2234806,65	Метод спутниковых геодезических измерений (определений)	0,10	—
534	524040,36	2234806,87	Метод спутниковых геодезических измерений (определений)	0,10	—
535	524040,54	2234807,13	Метод спутниковых геодезических измерений (определений)	0,10	—
536	524040,68	2234807,40	Метод спутниковых геодезических измерений (определений)	0,10	—
537	524040,77	2234807,69	Метод спутниковых геодезических измерений (определений)	0,10	—

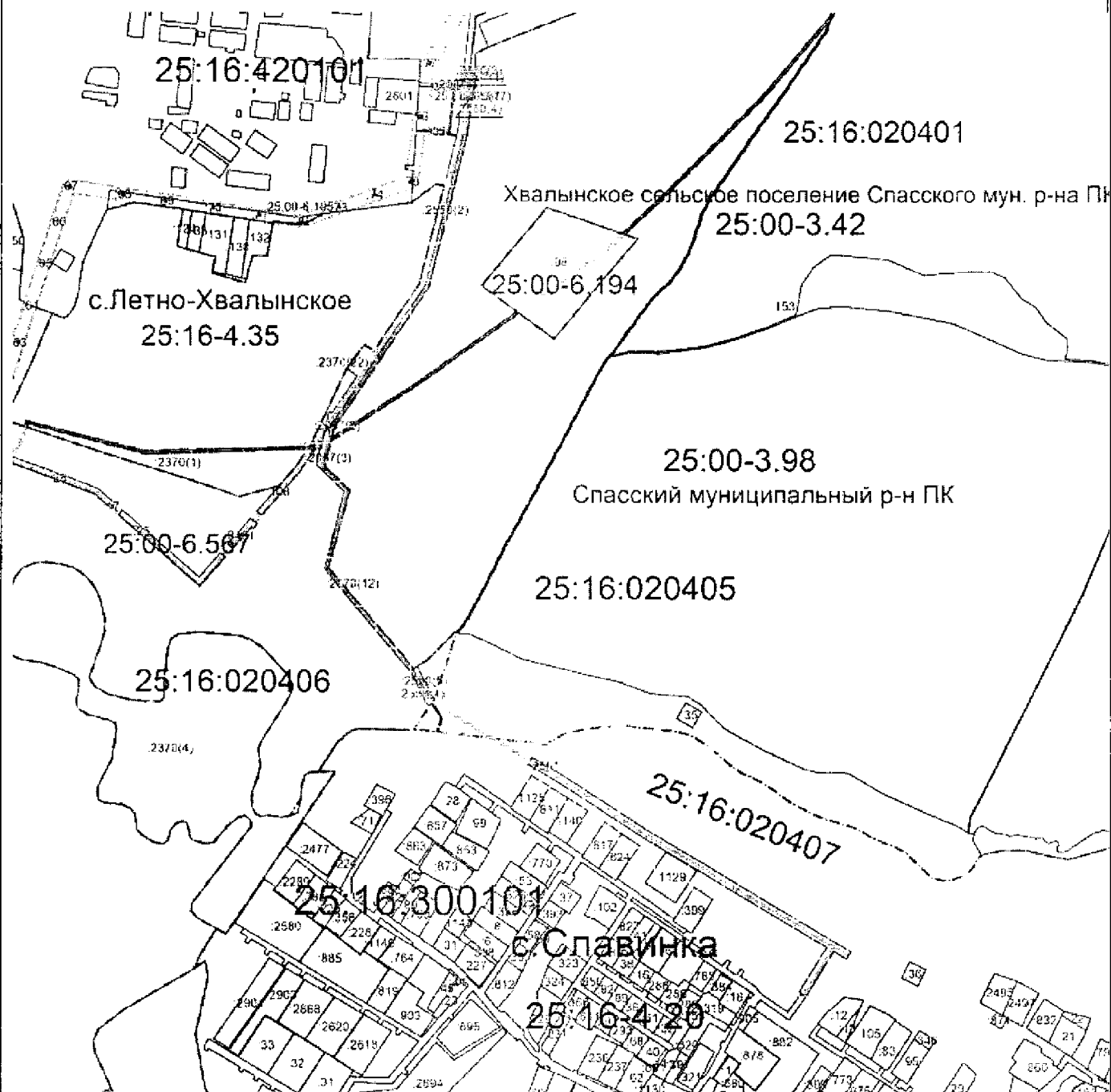
ОПИСАНИЕ МЕСТОПОЛОЖЕНИЯ ГРАНИЦ

Охранная зона объекта "Газопровод межпоселковый к г.Славинка Спасского района
Приморского края"

(наименование объекта, местоположение границ которого описано)

План границ объекта

Основной лист



Масштаб 1: 15000

Используемые условные знаки и обозначения:

- область выносного листа,
- номер выносного листа.

Остальные используемые условные знаки и обозначения приведены на отдельной странице в конце раздела.

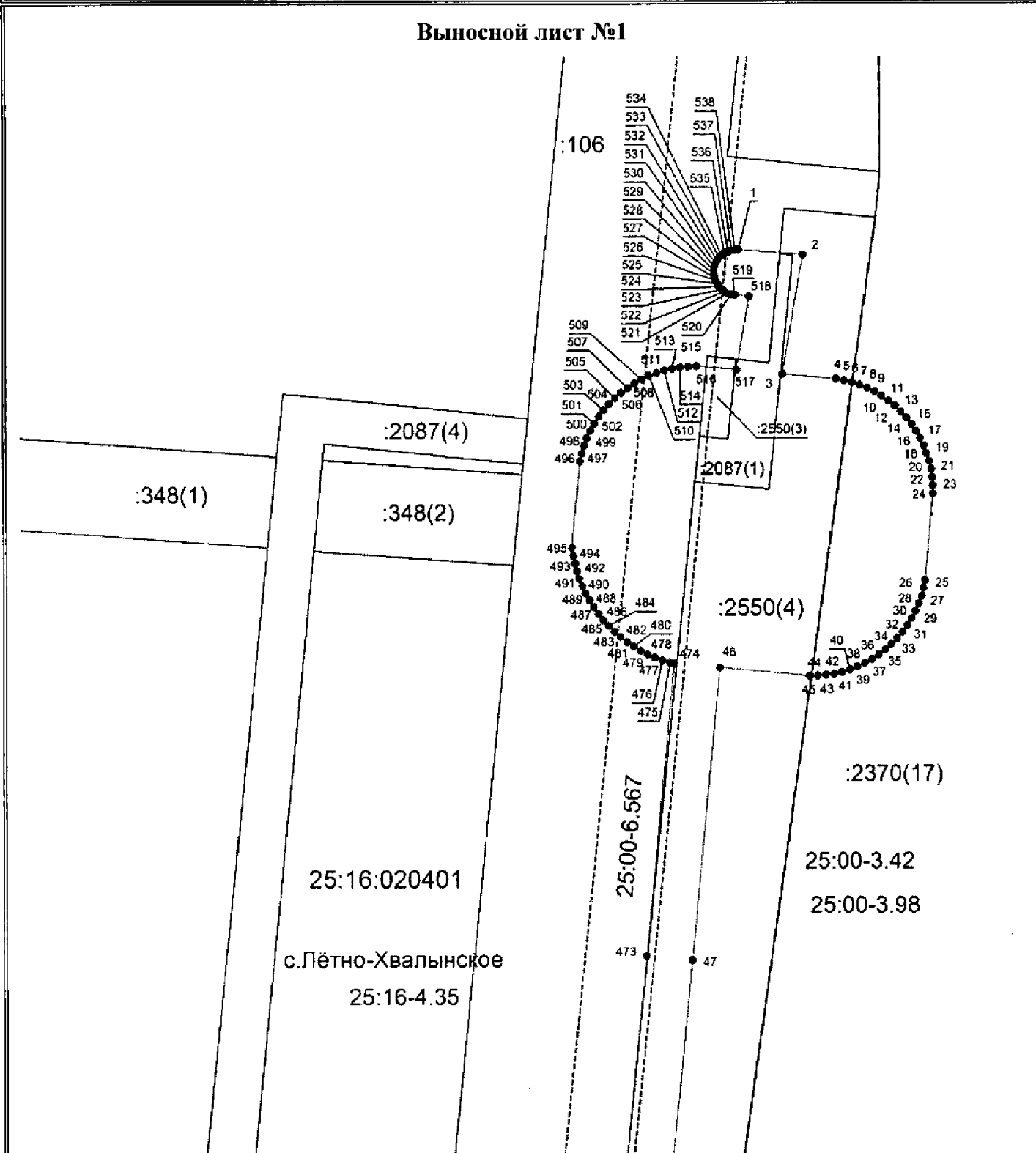
Подпись _____ Ступак А. В. Дата 23 декабря 2022 г.

Место для оттиска печати (при наличии) лица, составившего описание местоположения границ объекта

ОПИСАНИЕ МЕСТОПОЛОЖЕНИЯ ГРАНИЦ Охранная зона объекта "Газопровод межпоселковый к г.Славинка Спасского района Приморского края"

(наименование объекта, местоположение границ которого описано)

План границ объекта



Используемые условные знаки и обозначения приведены на отдельной странице в конце раздела.

Подпись _____ *Ступак А. В.* Дата 23 декабря 2022 г.

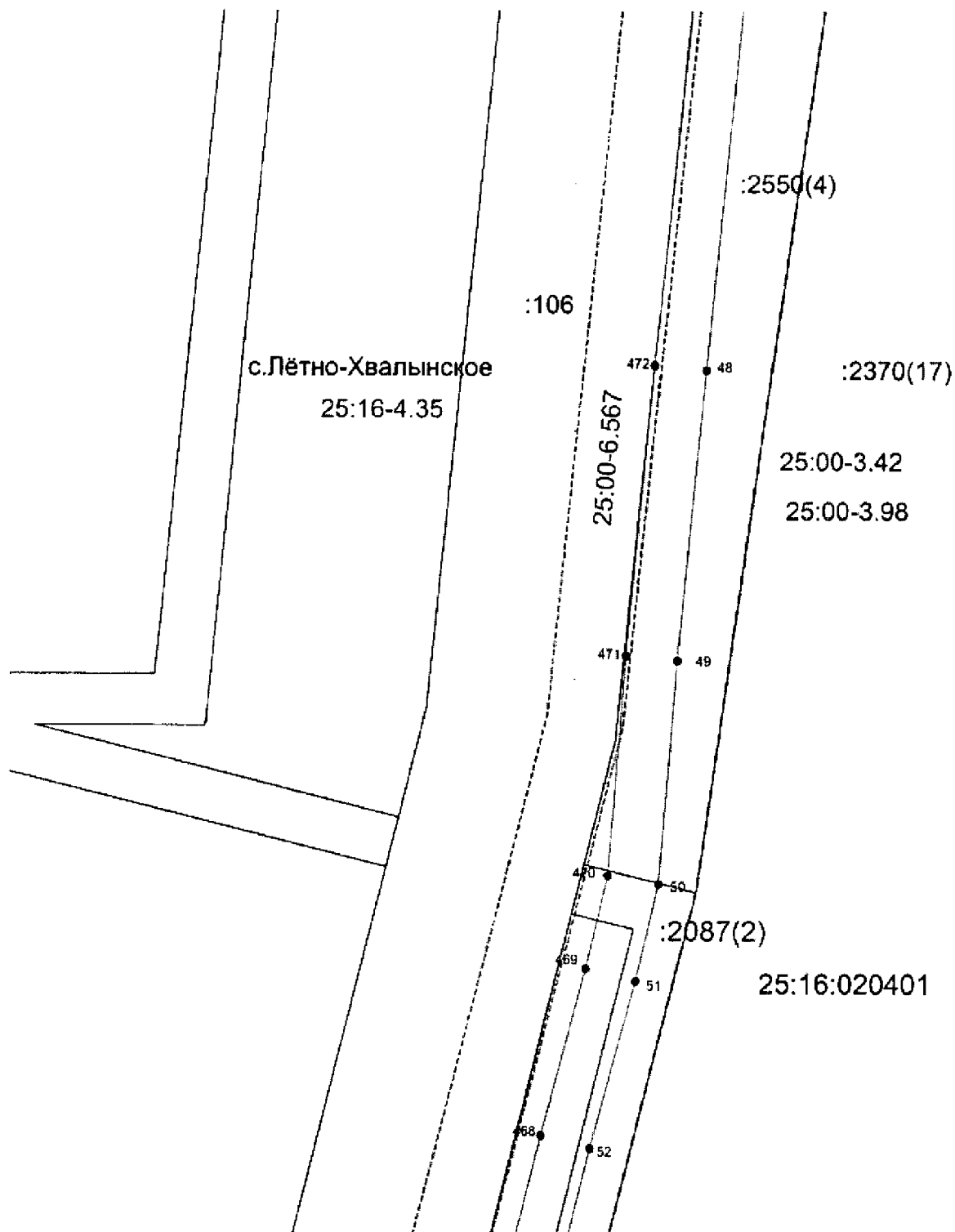
Место для оттиска печати (при наличии) лица, составившего описание местоположения границ объекта

ОПИСАНИЕ МЕСТОПОЛОЖЕНИЯ ГРАНИЦ
Охранная зона объекта "Газопровод межпоселковый к г.Славинка Спасского района
Приморского края"

(наименование объекта, местоположение границ которого описано)

План границ объекта

Выносной лист №2



Масштаб 1:500

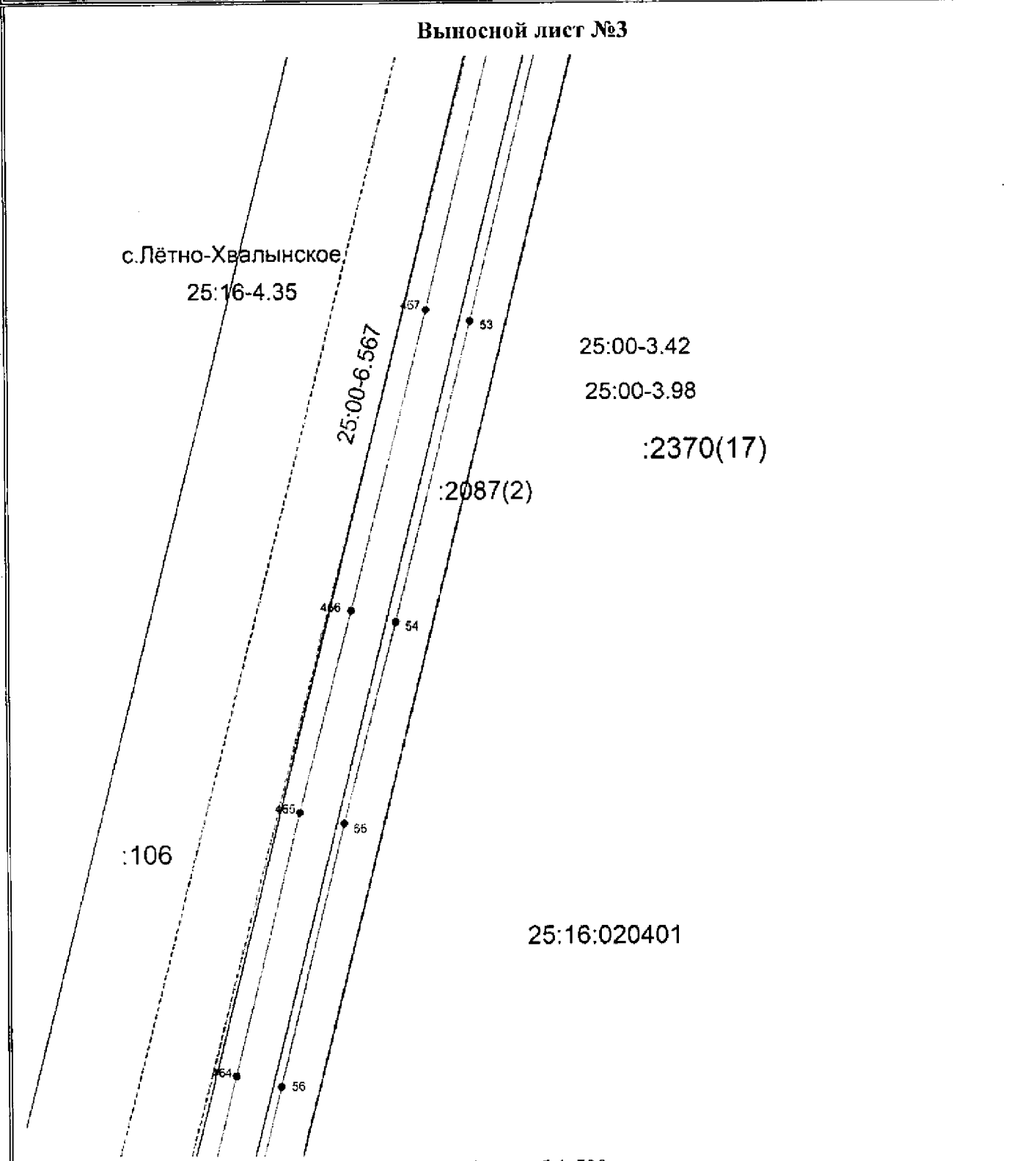
Используемые условные знаки и обозначения приведены на отдельной странице в конце раздела.

Подпись _____ *Ступак А. В.* Дата *23 декабря 2022 г.*

Место для оттиска печати (при наличии) лица, составившего описание местоположения границ объекта

ОПИСАНИЕ МЕСТОПОЛОЖЕНИЯ ГРАНИЦ
 Охранная зона объекта "Газопровод межпоселковый к г.Славинка Спасского района
 Приморского края"
 (наименование объекта, местоположение границ которого описано)

План границ объекта



Масштаб 1:500

Используемые условные знаки и обозначения приведены на отдельной странице в конце раздела.
 Подпись _____ *Ступак А. В.* Дата *23 декабря 2022 г.*

Место для оттиска печати (при наличии) лица, составившего описание местоположения границ объекта

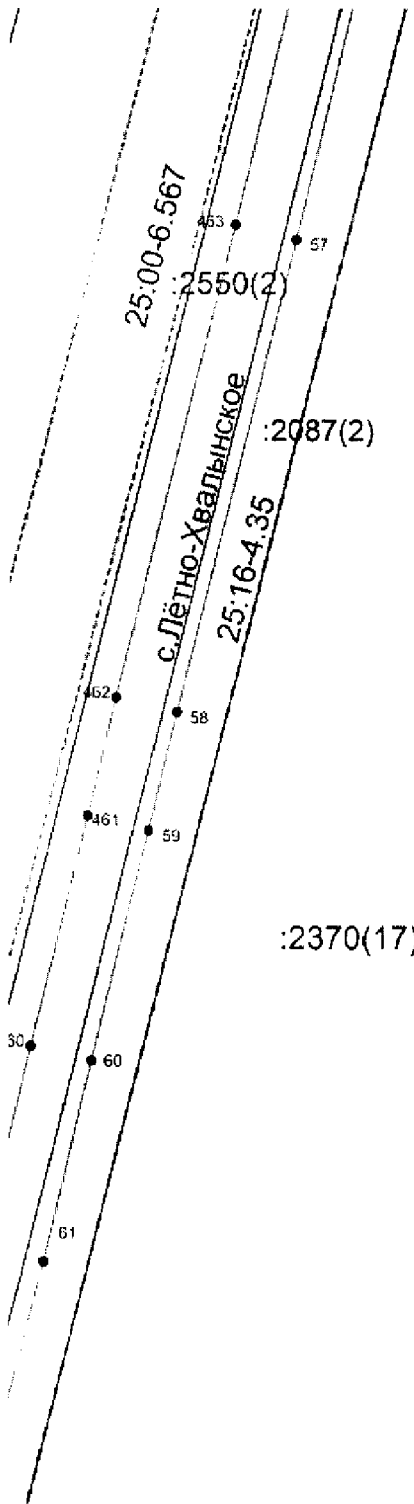
ОПИСАНИЕ МЕСТОПОЛОЖЕНИЯ ГРАНИЦ

Охранная зона объекта "Газопровод межпоселковый к г.Славинка Спасского района
Приморского края"

(наименование объекта, местоположение границ которого описано)

План границ объекта

Выносной лист №4



25:00-3.42

25:00-3.98

:2370(17)

Масштаб 1:500

Используемые условные знаки и обозначения приведены на отдельной странице в конце раздела.

Подпись _____ *Ступак А. В.* Дата *23 декабря 2022 г.*

Место для оттиска печати (при наличии) лица, составившего описание местоположения границ объекта

ОПИСАНИЕ МЕСТОПОЛОЖЕНИЯ ГРАНИЦ
Охранная зона объекта "Газопровод межпоселковый к г.Славинка Спасского района
Приморского края"

(наименование объекта, местоположение грани которого описано)

План границ объекта

Выносной лист №5

:2370(22)

25:00-3.42

25:00-3.98

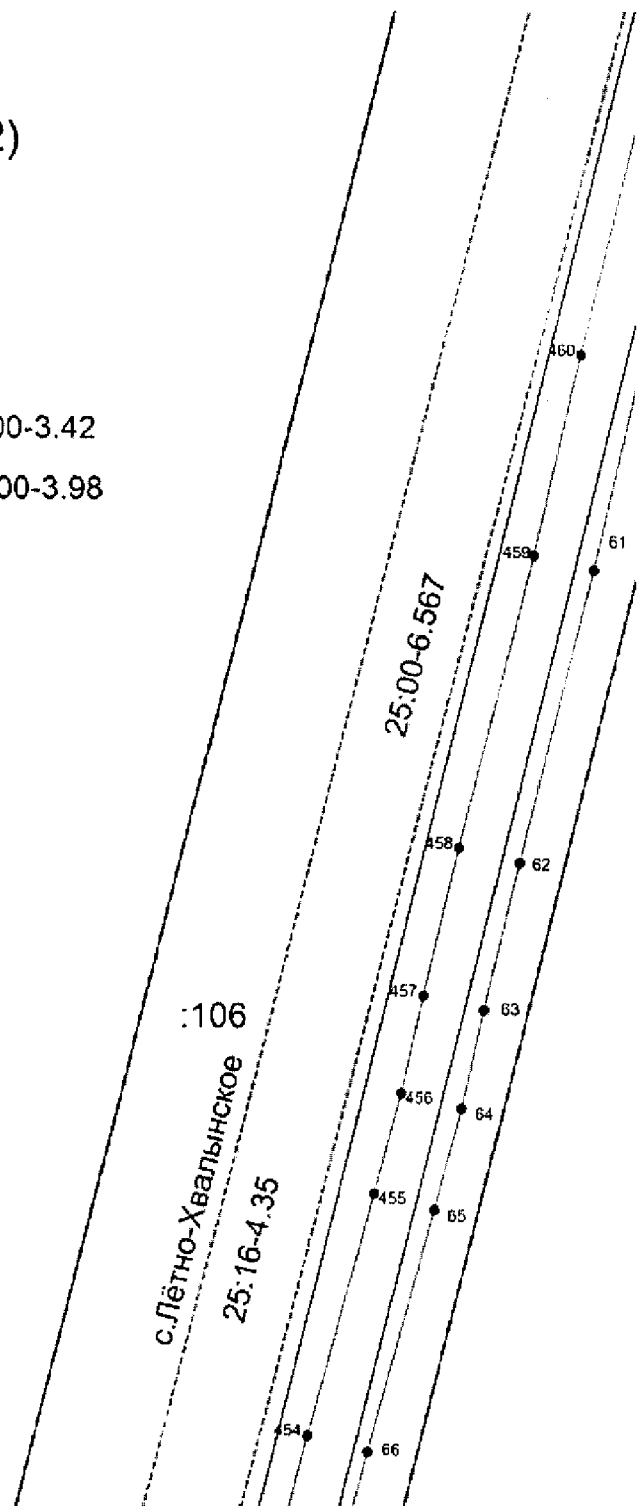
25:16:020401

:106

с.Лётно-Хвальинское

25:16-4.35

25:00-6.567



Масштаб 1:500

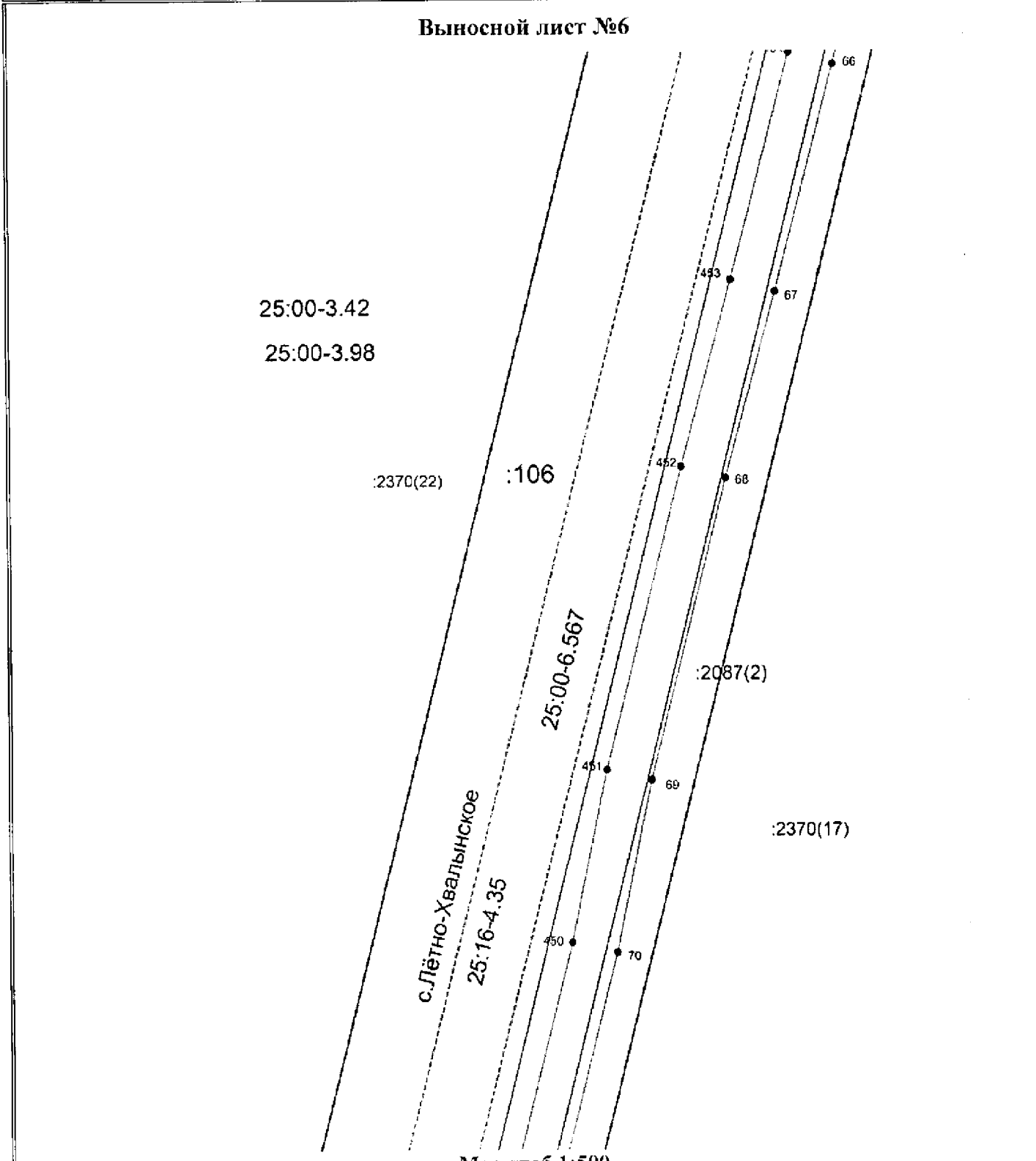
Используемые условные знаки и обозначения приведены на отдельной странице в конце раздела.

Подпись _____ *Ступак А. В.* Дата *23 декабря 2022 г.*

Место для оттиска печати (при наличии) лица, составившего описание местоположения границ объекта

ОПИСАНИЕ МЕСТОПОЛОЖЕНИЯ ГРАНИЦ
 Охранная зона объекта "Газопровод межпоселковый к г.Славинка Спасского района
 Приморского края"
 (наименование объекта, местоположение границ которого описано)

План границ объекта



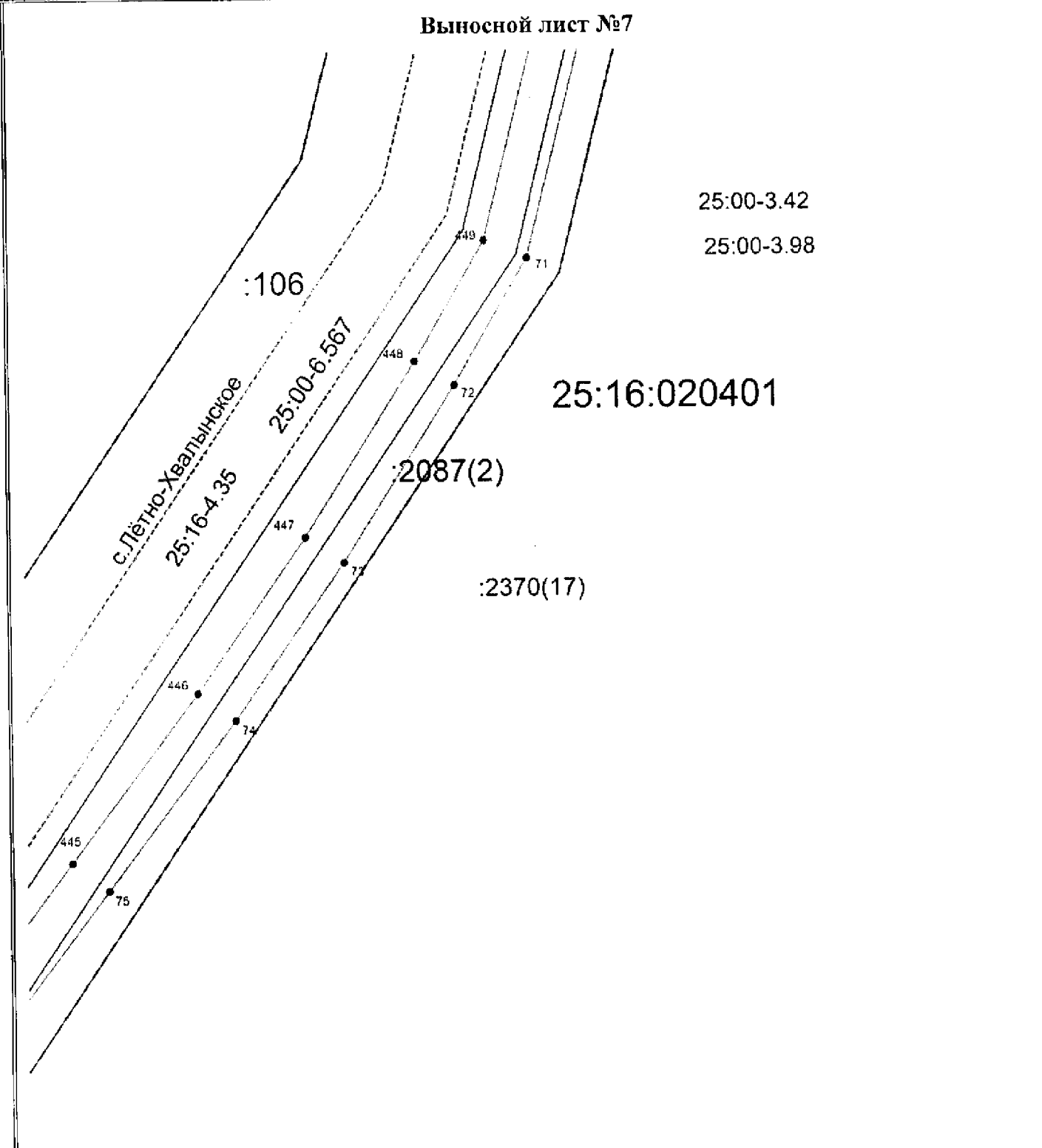
Масштаб 1:500

Используемые условные знаки и обозначения приведены на отдельной странице в конце раздела.
 Подпись _____ *Ступак А. В.* Дата *23 декабря 2022 г.*

Место для оттиска печати (при наличии) лица, составившего описание местоположения границ объекта

ОПИСАНИЕ МЕСТОПОЛОЖЕНИЯ ГРАНИЦ
Охранная зона объекта "Газопровод межпоселковый к г.Славинка Спасского района
Приморского края"
(наименование объекта, местоположение границ которого описано)

План границ объекта



Масштаб 1:500

Используемые условные знаки и обозначения приведены на отдельной странице в конце раздела.

Подпись _____ *Ступак А. В.* Дата *23 декабря 2022 г.*

Место для оттиска печати (при наличии) лица, составившего описание местоположения границ объекта

ОПИСАНИЕ МЕСТОПОЛОЖЕНИЯ ГРАНИЦ

Охранная зона объекта "Газопровод межпоселковый к г.Славинка Спасского района
Приморского края"

(наименование объекта, местоположение границ которого описано)

План границ объекта

Выносной лист №8

25:16:020401

25:00-3.42

25:00-3.98

с.Пётно-Хвальинское
25:16-4.35

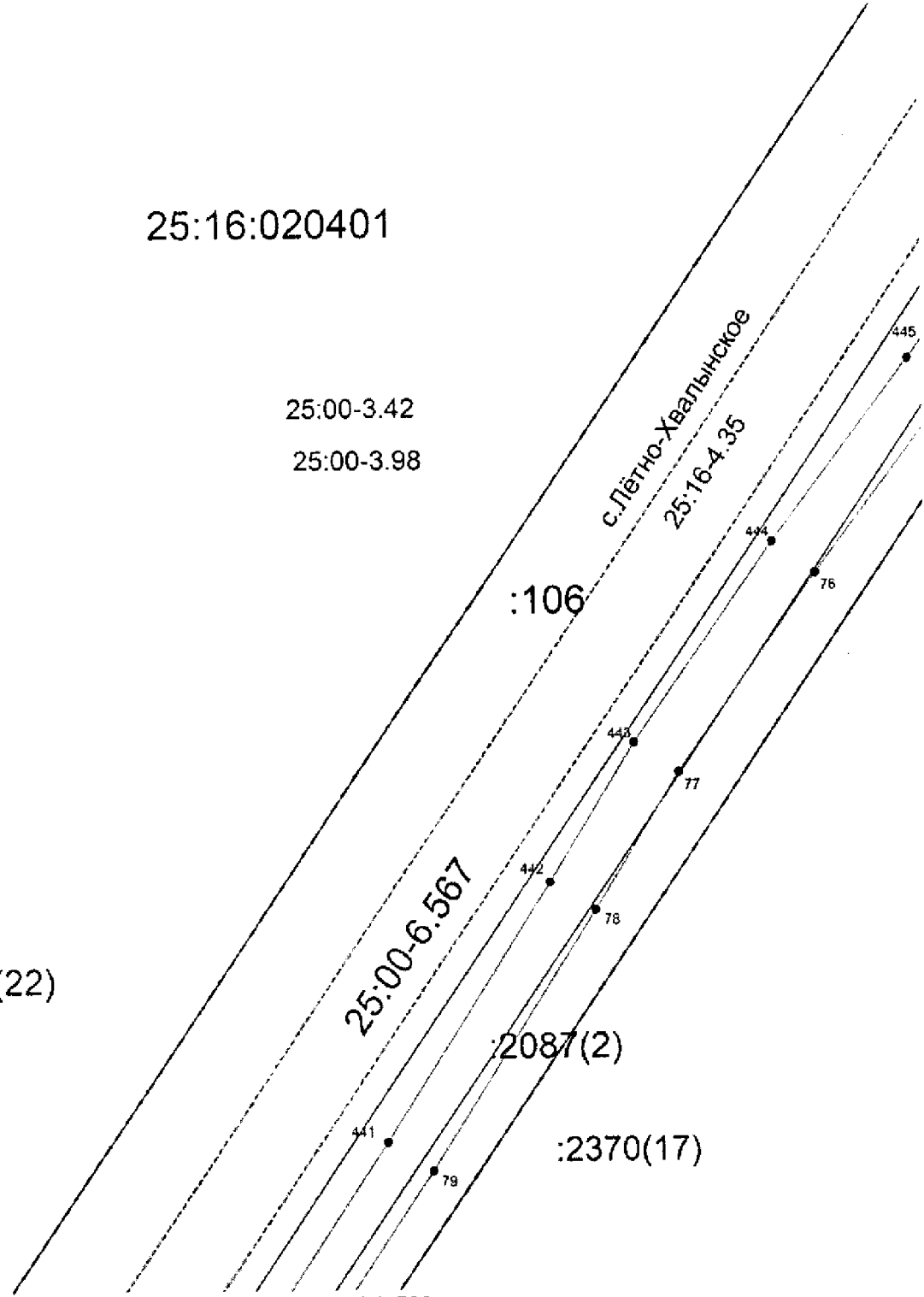
:106

25:00-6.567

:2087(2)

:2370(22)

:2370(17)



Масштаб 1:500

Используемые условные знаки и обозначения приведены на отдельной странице в конце раздела.

Подпись _____ Ступак А. В. Дата 23 декабря 2022 г.

Место для оттиска печати (при наличии) лица, составившего описание местоположения границ объекта

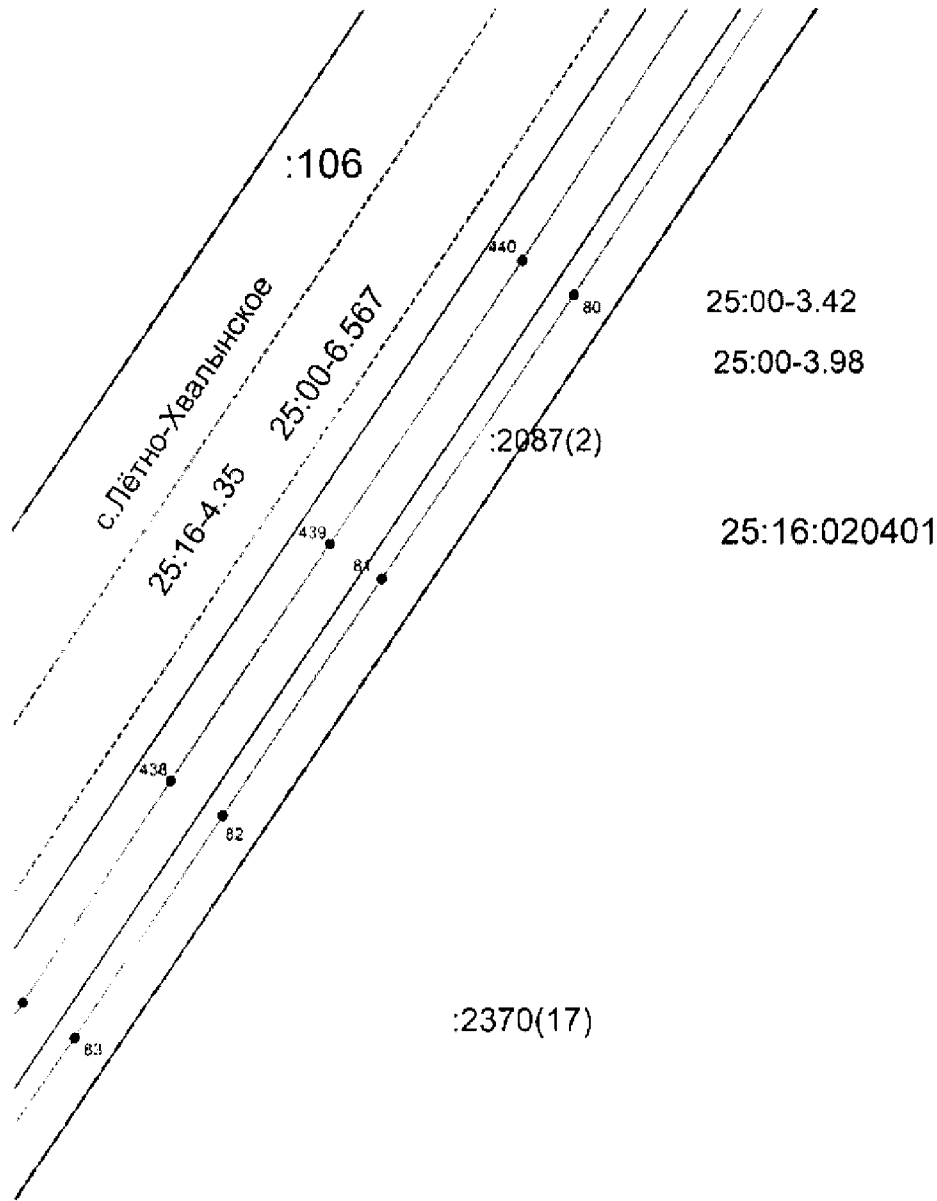
ОПИСАНИЕ МЕСТОПОЛОЖЕНИЯ ГРАНИЦ

Охранная зона объекта "Газопровод межпоселковый к г.Славинка Спасского района
Приморского края"

(наименование объекта, местоположение границ которого описано)

План границ объекта

Выносной лист №9



Масштаб 1:500

Используемые условные знаки и обозначения приведены на отдельной странице в конце раздела.

Подпись _____ *Ступак А. В.* Дата *23 декабря 2022 г.*

Место для оттиска печати (при наличии) лица, составившего описание местоположения границ объекта

ОПИСАНИЕ МЕСТОПОЛОЖЕНИЯ ГРАНИЦ

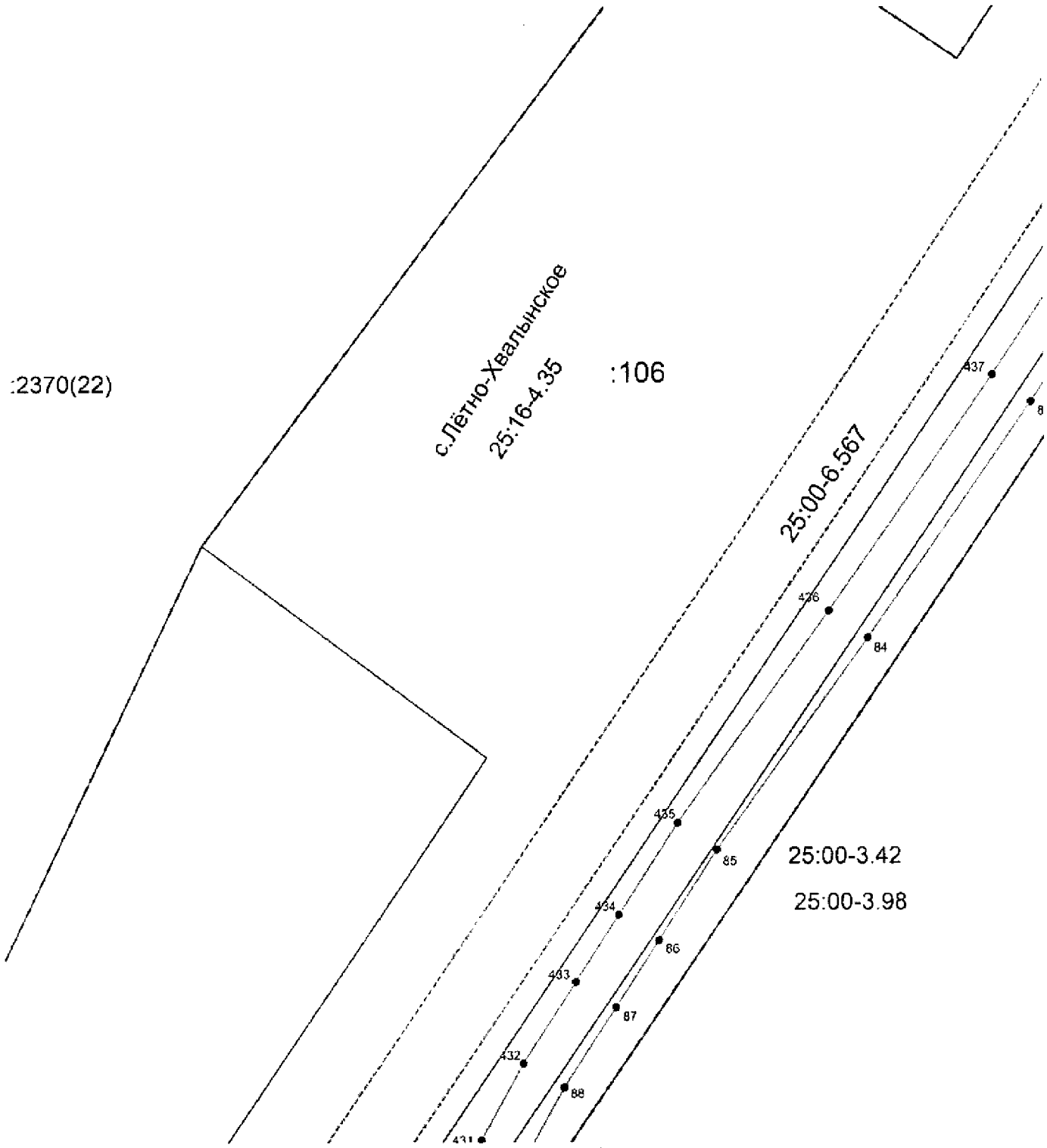
Охранная зона объекта "Газопровод межпоселковый к г.Славинка Спасского района

Приморского края"

(наименование объекта, местоположение границ которого описано)

План границ объекта

Выносной лист №10



:2370(22)

с.Лётно-Хвальинское
25:16-4.35

:106

25:00-6.567

25:00-3.42

25:00-3.98

Масштаб 1:500

Используемые условные знаки и обозначения приведены на отдельной странице в конце раздела.

Подпись _____ *Ступак А. В.* Дата *23 декабря 2022 г.*

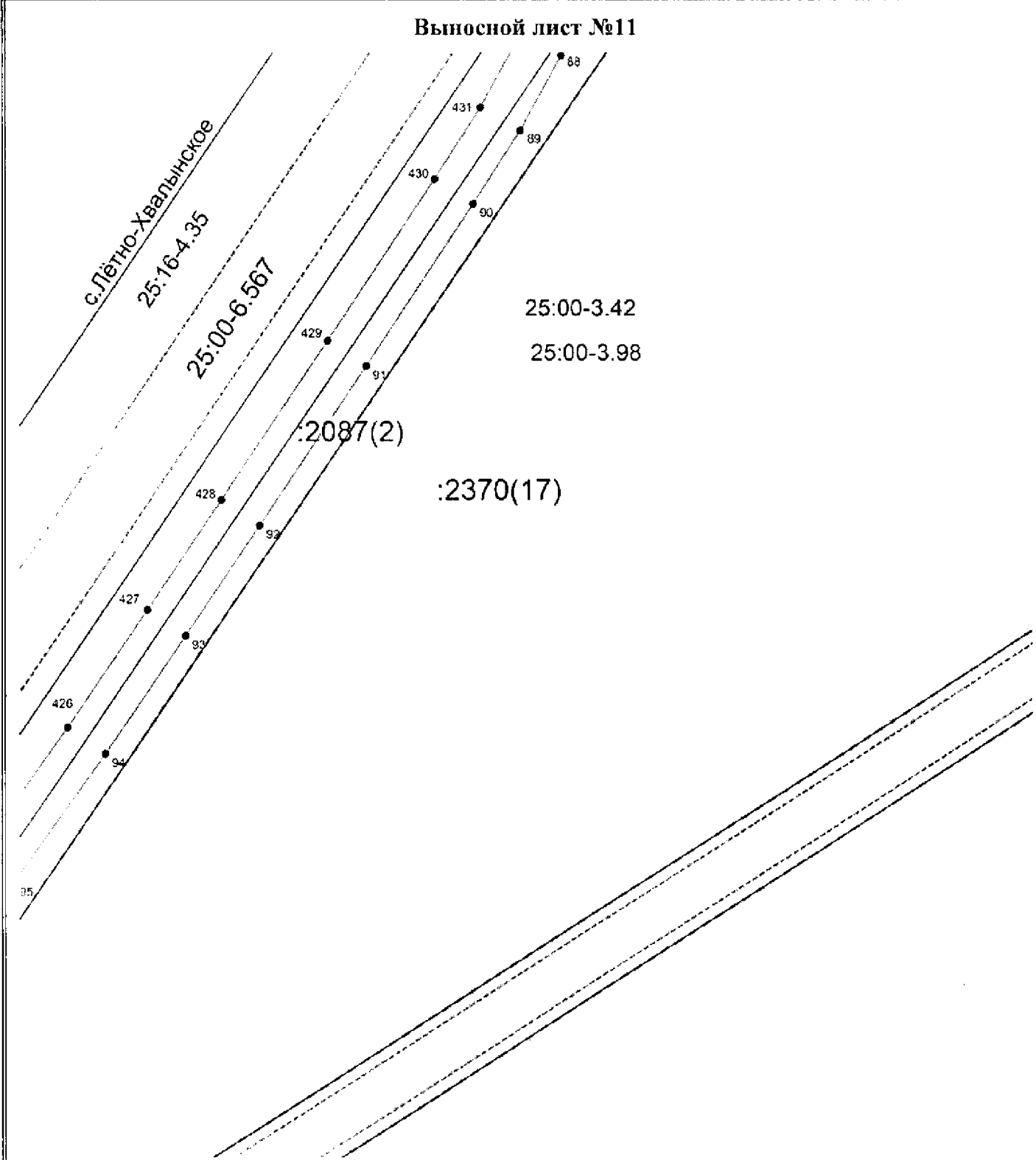
Место для оттиска печати (при наличии) лица, составившего описание местоположения границ объекта

ОПИСАНИЕ МЕСТОПОЛОЖЕНИЯ ГРАНИЦ

Охранная зона объекта "Газопровод межпоселковый к г.Славинка Спасского района
Приморского края"

(наименование объекта, местоположение границ которого описано)

План границ объекта



Используемые условные знаки и обозначения приведены на отдельной странице в конце раздела.
Подпись _____ *Ступак А. В.* Дата *23 декабря 2022 г.*

Место для оттиска печати (при наличии) лица, составившего описание местоположения границ объекта

ОПИСАНИЕ МЕСТОПОЛОЖЕНИЯ ГРАНИЦ

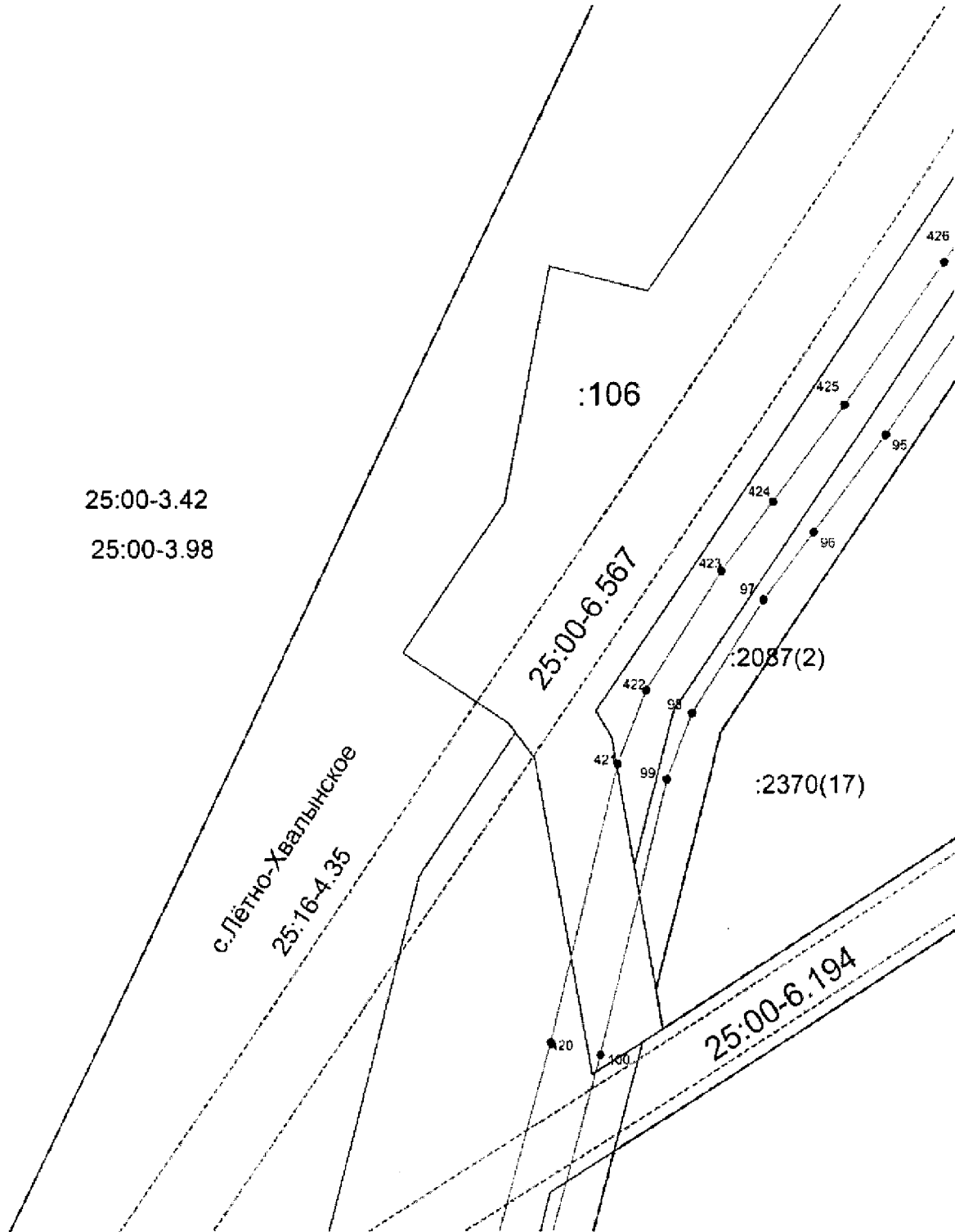
Охранная зона объекта "Газопровод межпоселковый к г.Славинка Спасеского района

Приморского края"

(наименование объекта, местоположение границ которого описано)

План границ объекта

Выносной лист №12



Масштаб 1:500

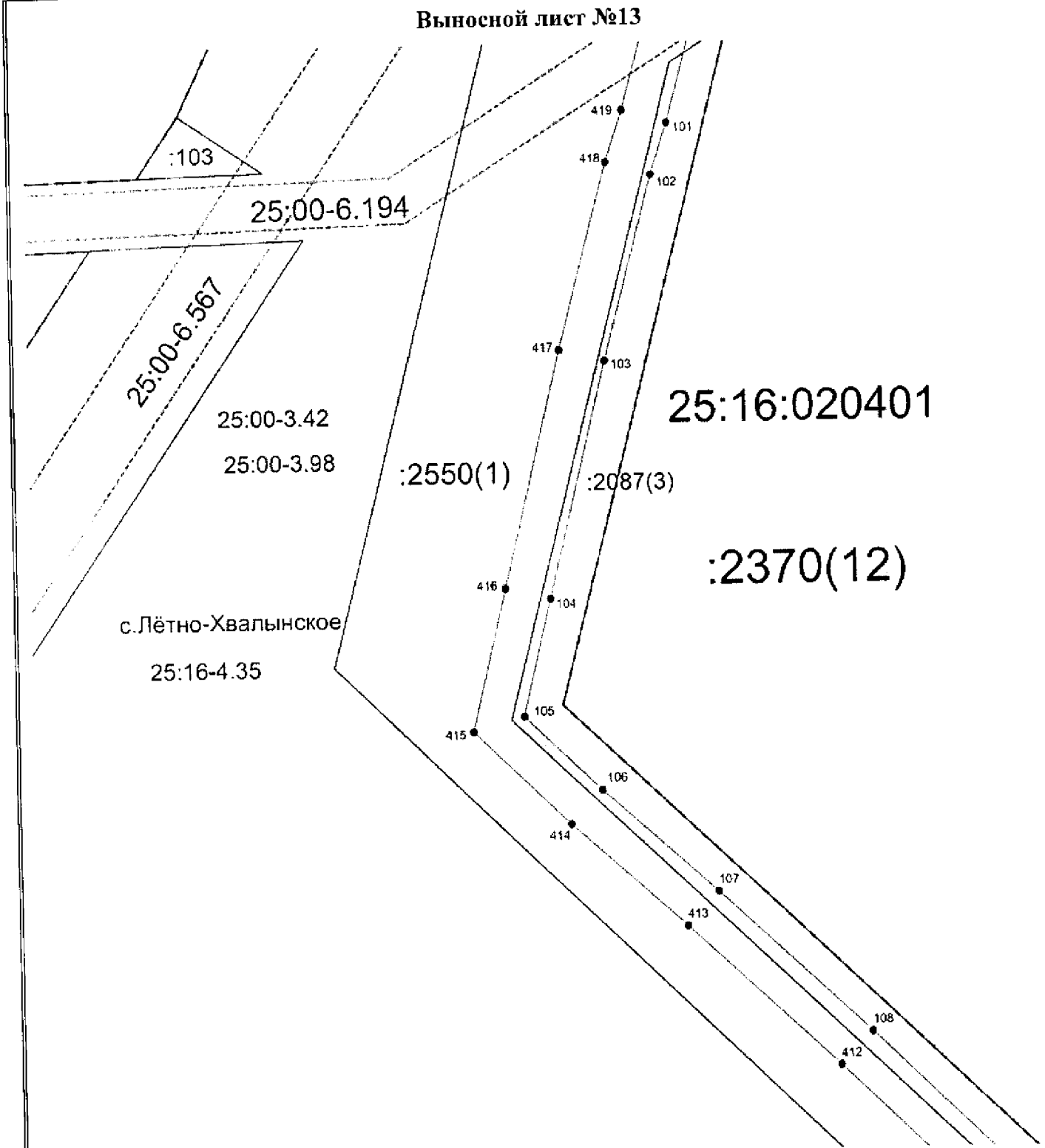
Используемые условные знаки и обозначения приведены на отдельной странице в конце раздела.

Подпись _____ *Ступак А. В.* Дата *23 декабря 2022 г.*

Место для оттиска печати (при наличии) лица, составившего описание местоположения границ объекта

ОПИСАНИЕ МЕСТОПОЛОЖЕНИЯ ГРАНИЦ
Охранная зона объекта "Газопровод межпоселковый к г.Славинка Спасского района
Приморского края"
(наименование объекта, местоположение границ которого описано)

План границ объекта



Масштаб 1:500

Используемые условные знаки и обозначения приведены на отдельной странице в конце раздела.
Подпись _____ *Ступак А. В.* Дата *23 декабря 2022 г.*

Место для оттиска печати (при наличии) лица, составившего описание местоположения границ объекта

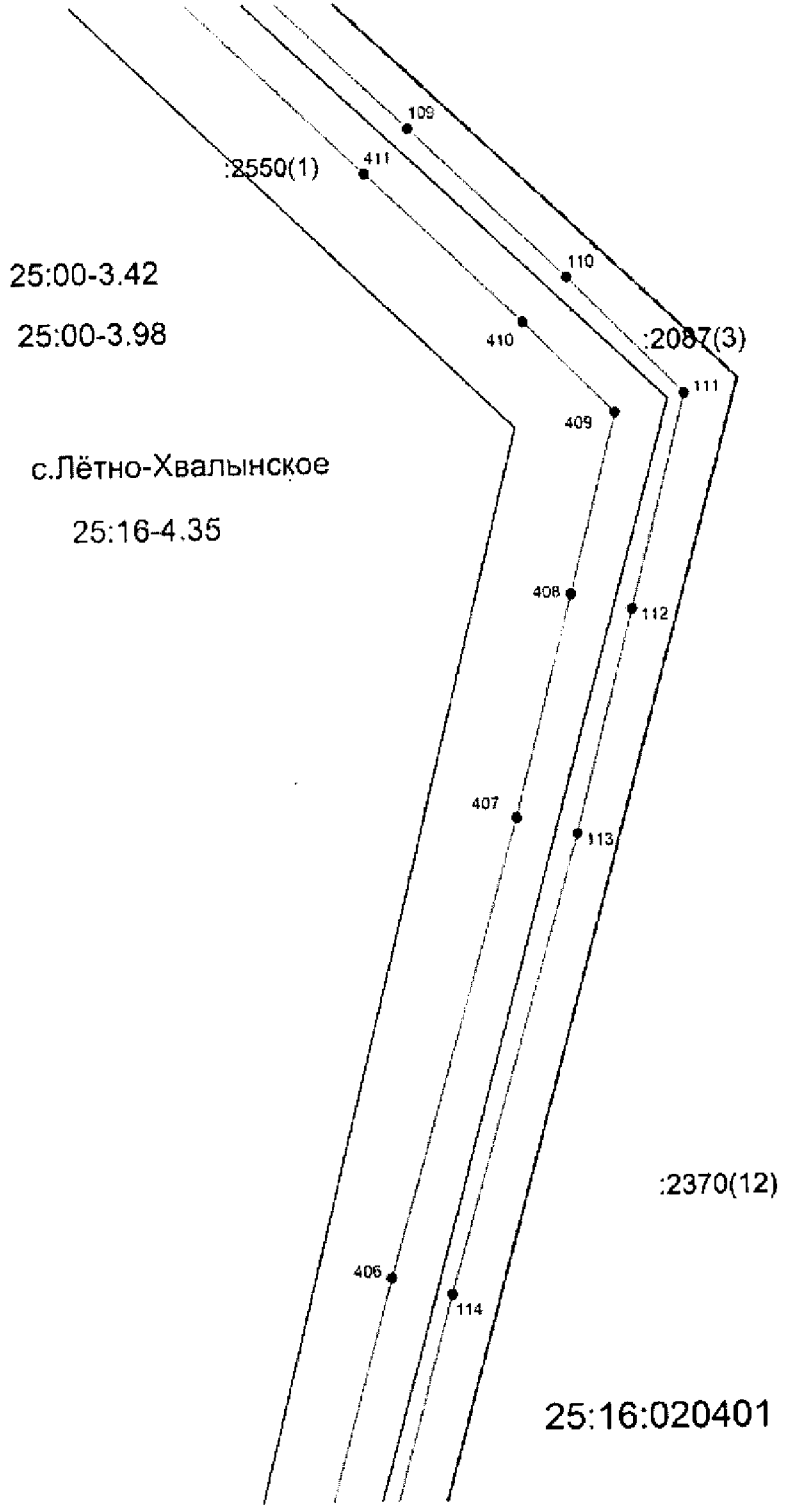
ОПИСАНИЕ МЕСТОПОЛОЖЕНИЯ ГРАНИЦ

Охранная зона объекта "Газопровод межпоселковый к г.Славинка Спасского района
Приморского края"

(наименование объекта, местоположение границ которого описано)

План границ объекта

Выносной лист №14



Масштаб 1:500

Используемые условные знаки и обозначения приведены на отдельной странице в конце раздела.

Подпись _____ *Ступак А. В.* Дата 23 декабря 2022 г.

Место для оттиска печати (при наличии) лица, составившего описание местоположения границ объекта

ОПИСАНИЕ МЕСТОПОЛОЖЕНИЯ ГРАНИЦ

Охранная зона объекта "Газопровод межпоселковый к г.Славинка Спасского района
Приморского края"

(наименование объекта, местоположение границ которого описано)

План границ объекта

Выносной лист №15

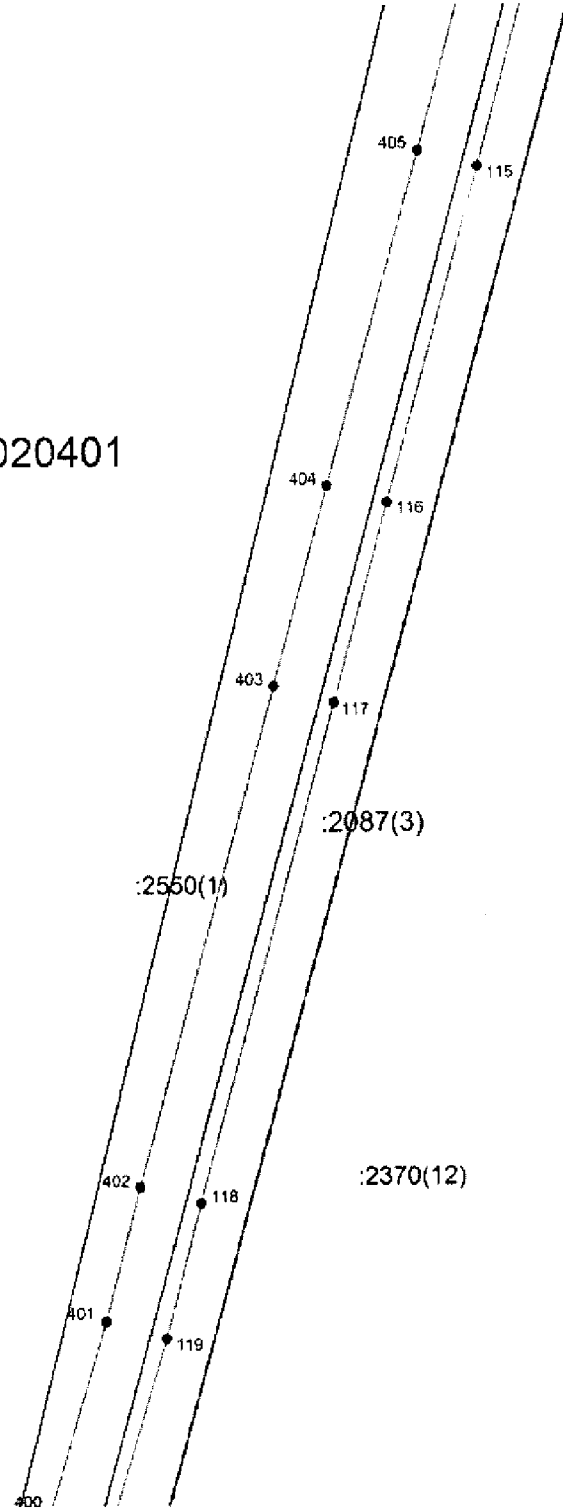
25:00-3.42

25:00-3.98

25:16:020401

с.Лётно-Хвалынское

25:16-4.35



Масштаб 1:500

Используемые условные знаки и обозначения приведены на отдельной странице в конце раздела.

Подпись _____ Ступак А. В. Дата 23 декабря 2022 г.

Место для оттиска печати (при наличии) лица, составившего описание местоположения границ объекта

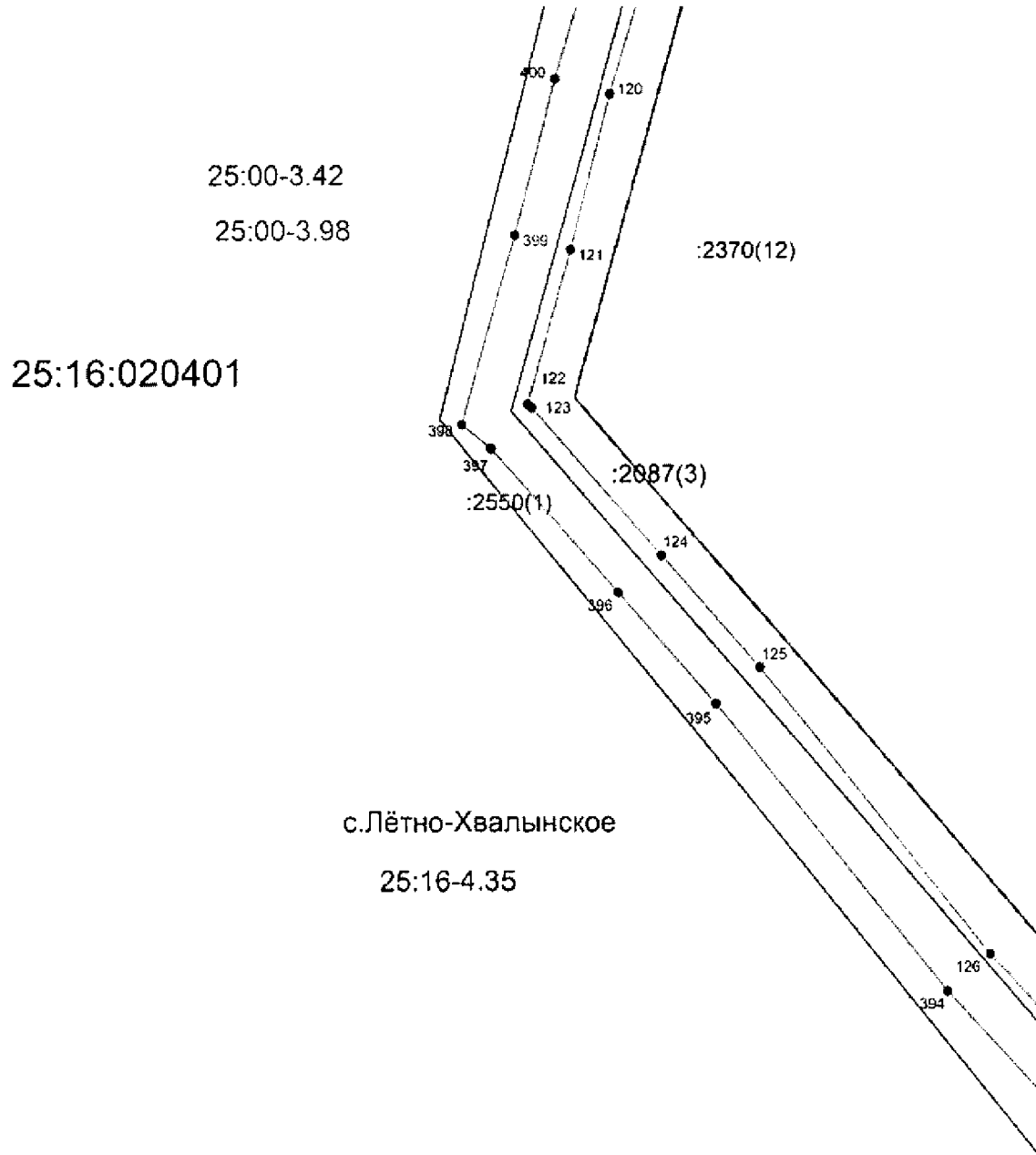
ОПИСАНИЕ МЕСТОПОЛОЖЕНИЯ ГРАНИЦ

Охранная зона объекта "Газопровод межпоселковый к г.Славинка Спасского района
Приморского края"

(наименование объекта, местоположение границ которого описано)

План границ объекта

Выносной лист №16



Масштаб 1:500

Используемые условные знаки и обозначения приведены на отдельной странице в конце раздела.

Подпись _____ Ступак А. В. Дата 23 декабря 2022 г.

Место для оттиска печати (при наличии) лица, составившего описание местоположения границ объекта

ОПИСАНИЕ МЕСТОПОЛОЖЕНИЯ ГРАНИЦ
Охранная зона объекта "Газопровод межпоселковый к г.Славинка Спасского района
Приморского края"

(наименование объекта, местоположение границ которого описано)

План границ объекта

Выносной лист №17

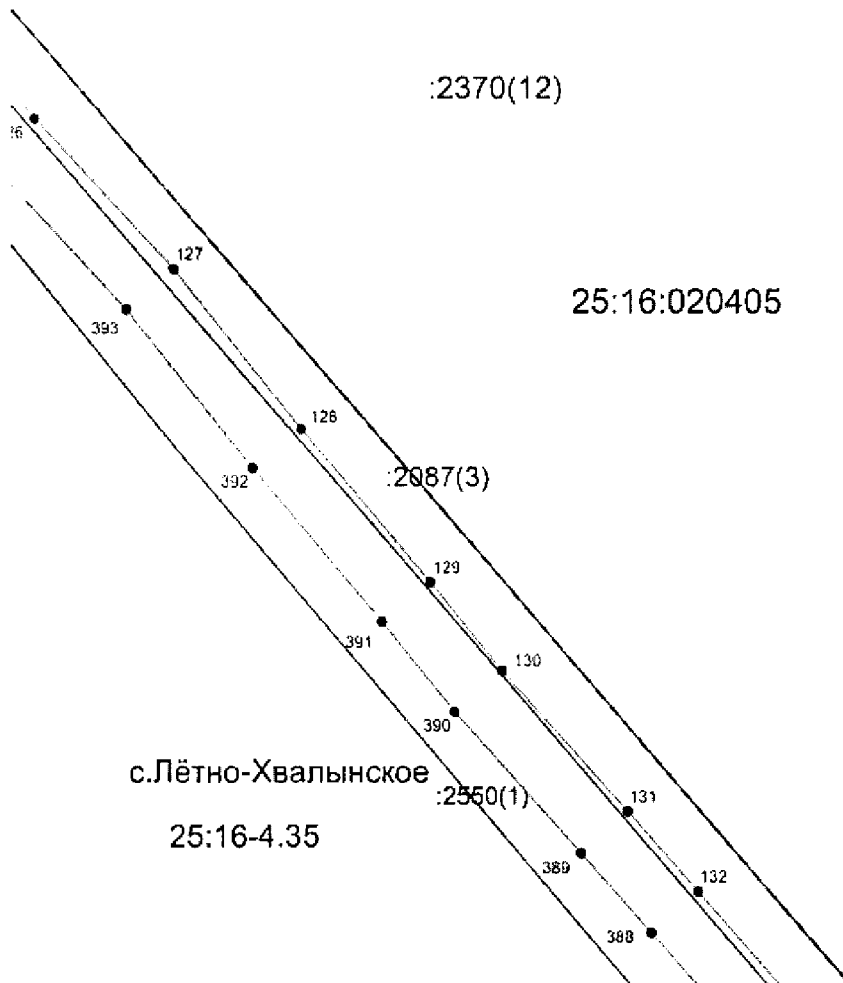
25:16:020401

25:00-3.42

25:00-3.98

:2370(12)

25:16:020405



с.Лётно-Хвалынское

25:16-4.35

Масштаб 1:500

Используемые условные знаки и обозначения приведены на отдельной странице в конце раздела.

Подпись _____ Ступак А. В. Дата 23 декабря 2022 г.

Место для оттиска печати (при наличии) лица, составившего описание местоположения границ объекта

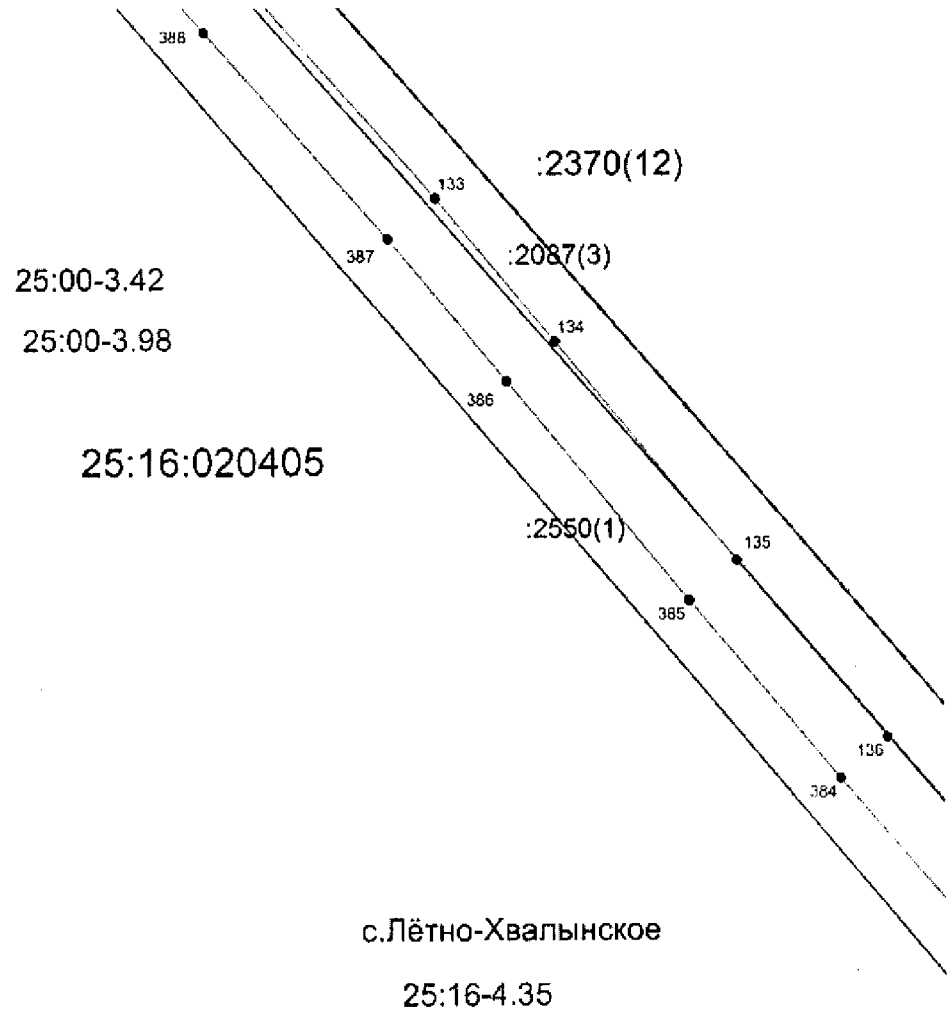
ОПИСАНИЕ МЕСТОПОЛОЖЕНИЯ ГРАНИЦ

Охранная зона объекта "Газопровод межпоселковый к г. Славинка Спасского района
Приморского края"

(наименование объекта, местоположение границ которого описано)

План границ объекта

Выносной лист №18

**Масштаб 1:500**

Используемые условные знаки и обозначения приведены на отдельной странице в конце раздела.

Подпись _____ *Ступак А. В.* Дата *23 декабря 2022 г.*

Место для оттиска печати (при наличии) лица, составившего описание местоположения границ объекта

ОПИСАНИЕ МЕСТОПОЛОЖЕНИЯ ГРАНИЦ

Охранная зона объекта "Газопровод межпоселковый к г. Славинка Спасского района
Приморского края"

(наименование объекта, местоположение границ которого описано)

План границ объекта

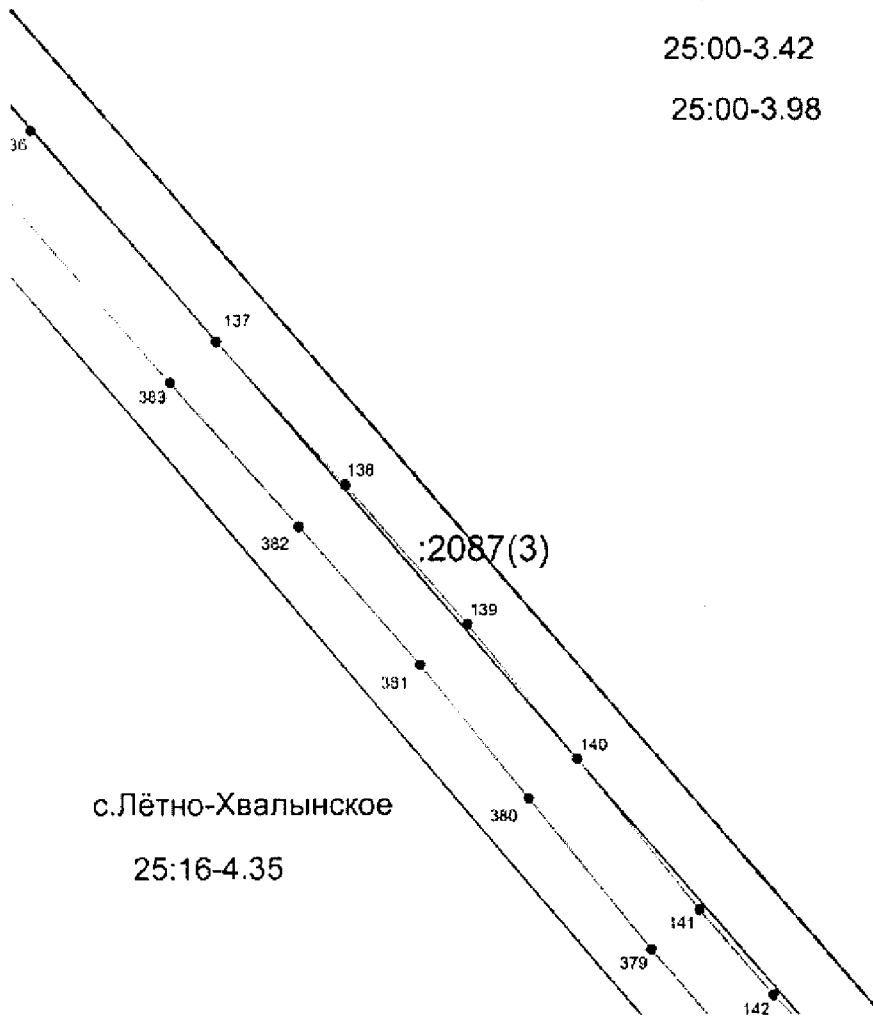
Выносной лист №19

25:16:020405

:2087(3)

25:00-3.42

25:00-3.98



с.Лётно-Хвалынское

25:16-4.35

Масштаб 1:500

:2370(12)

Используемые условные знаки и обозначения приведены на отдельной странице в конце раздела.

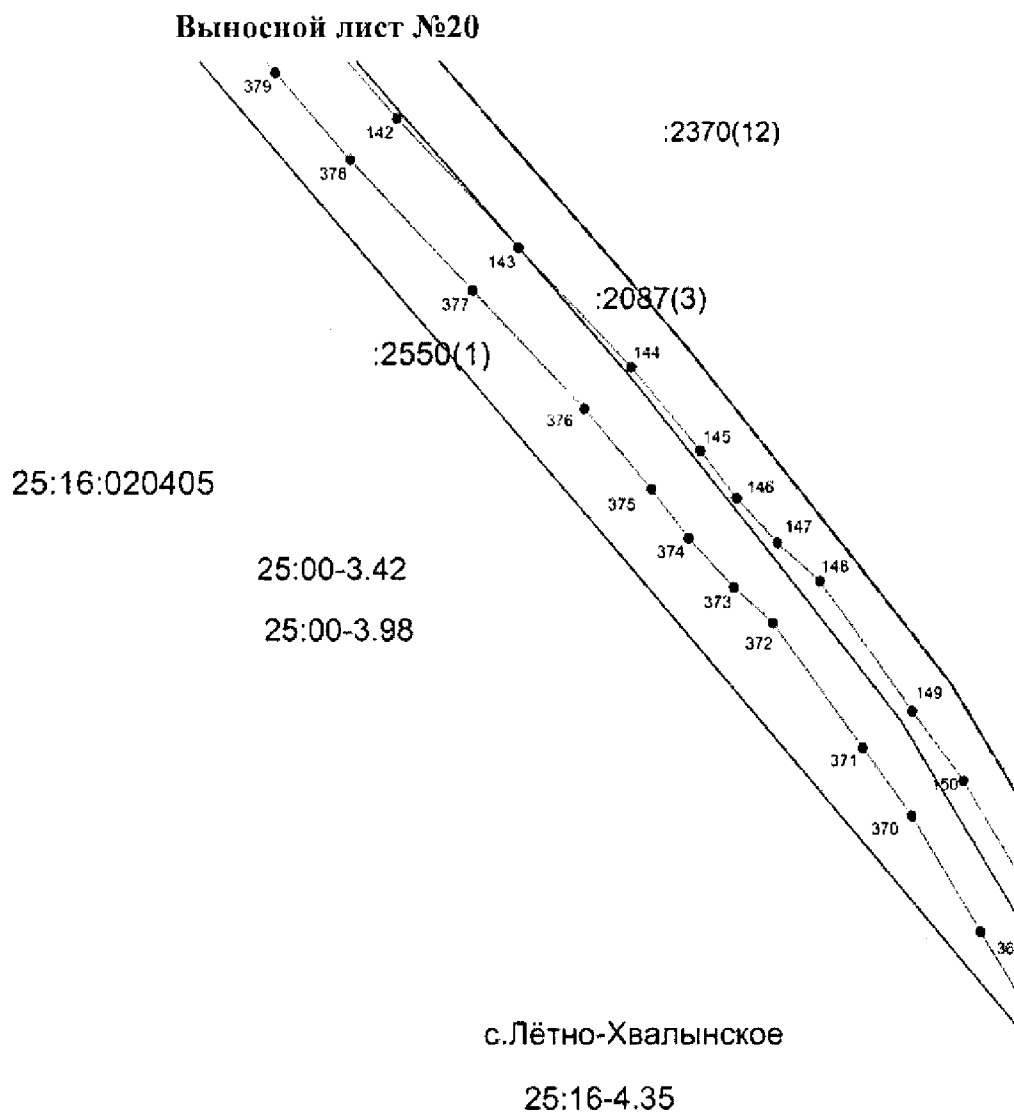
Подпись _____ *Ступак А. В.* Дата 23 декабря 2022 г.

Место для оттиска печати (при наличии) лица, составившего описание местоположения границ объекта

ОПИСАНИЕ МЕСТОПОЛОЖЕНИЯ ГРАНИЦ
Охранная зона объекта "Газопровод межпоселковый к г.Славинка Спасского района
Приморского края"

(наименование объекта, местоположение границ которого описано)

План границ объекта



Масштаб 1:500

Используемые условные знаки и обозначения приведены на отдельной странице в конце раздела.

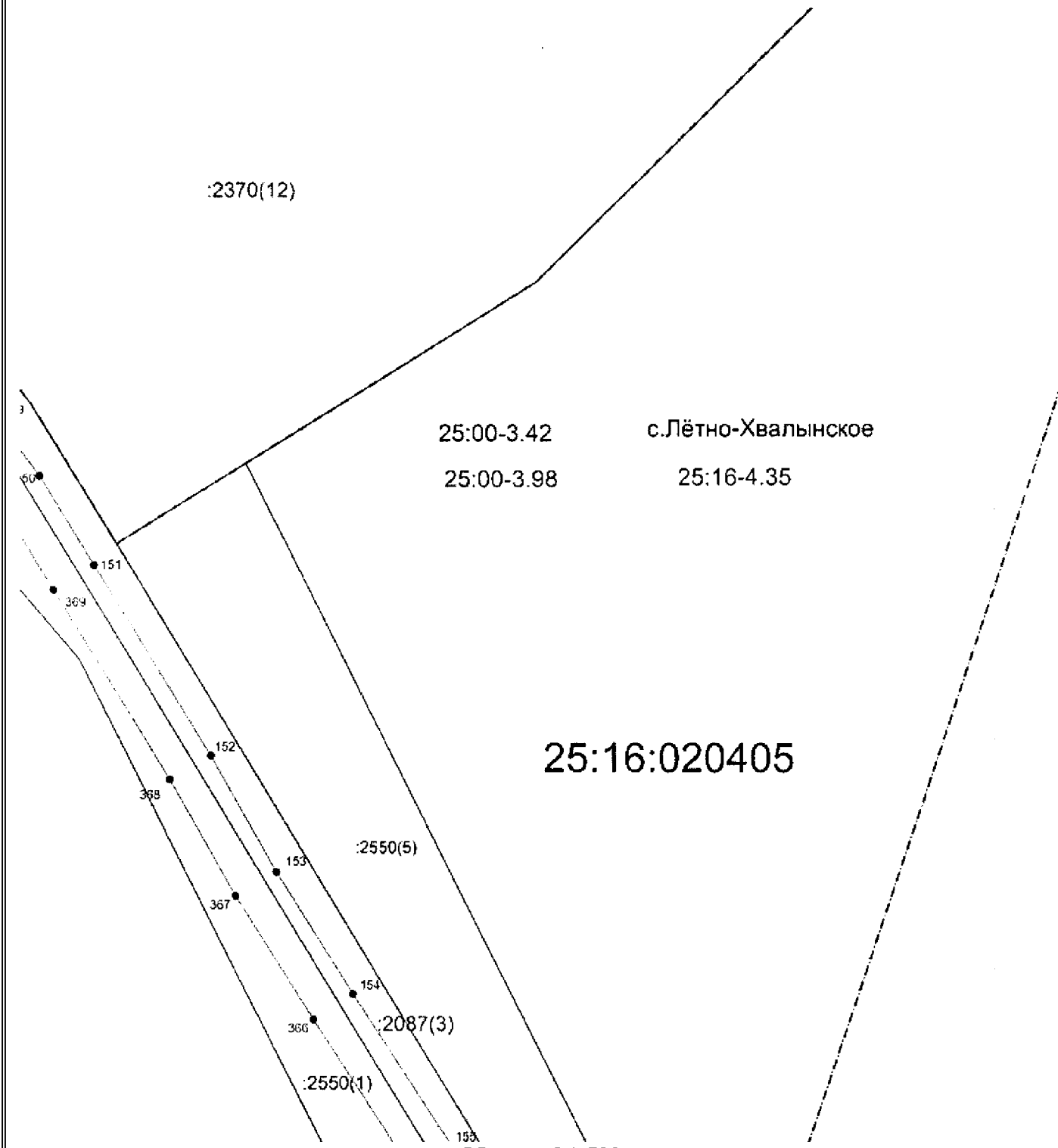
Подпись _____ *Ступак А. В.* Дата *23 декабря 2022 г.*

Место для оттиска печати (при наличии) лица, составившего описание местоположения границ объекта

ОПИСАНИЕ МЕСТОПОЛОЖЕНИЯ ГРАНИЦ
Охранная зона объекта "Газопровод межпоселковый к г.Славинка Спасского района
Приморского края"
(наименование объекта, местоположение границ которого описано)

План границ объекта

Выносной лист №21



Масштаб 1:500

Используемые условные знаки и обозначения приведены на отдельной странице в конце раздела.

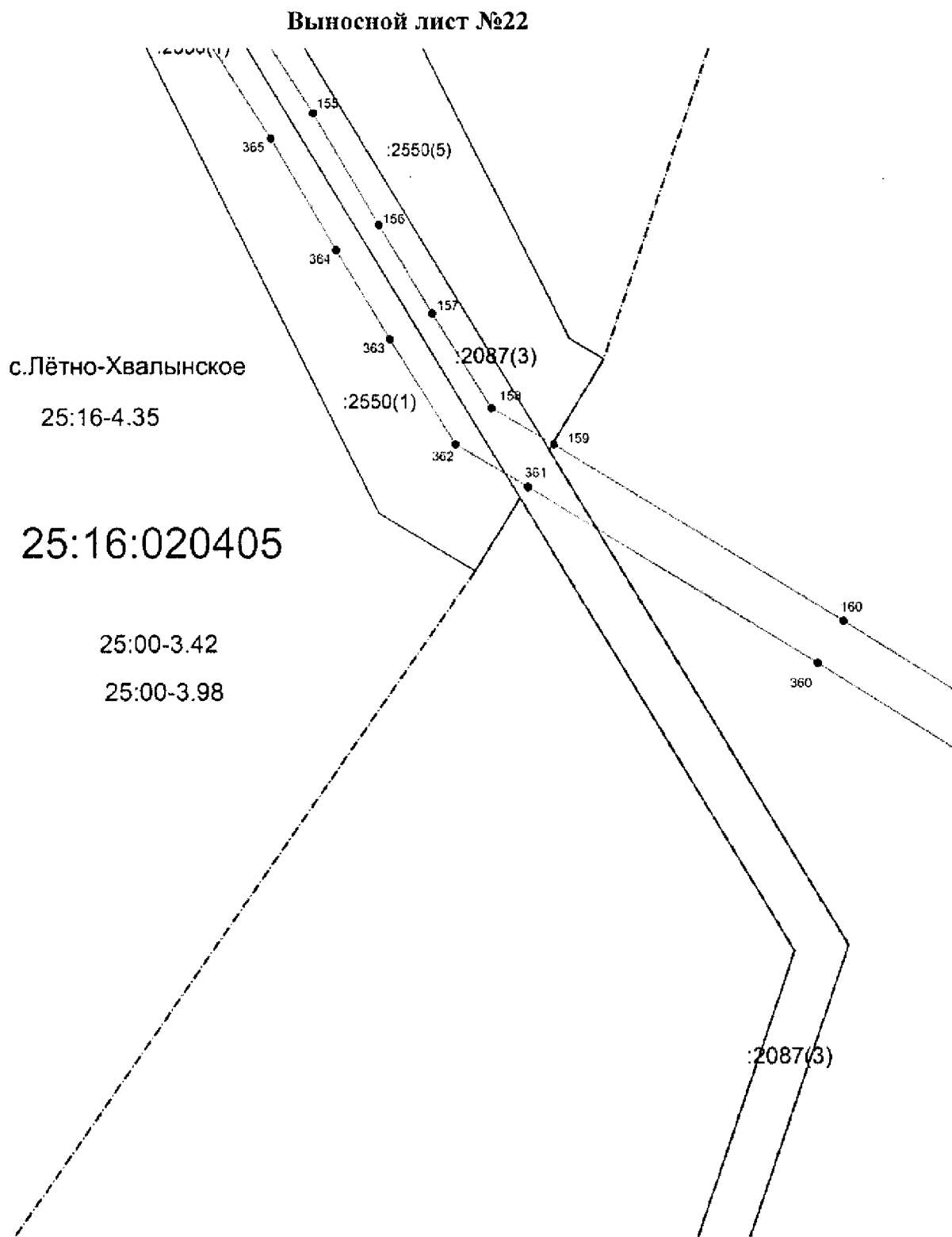
Подпись _____ *Ступак А. В.* Дата *23 декабря 2022 г.*

Место для оттиска печати (при наличии) лица, составившего описание местоположения границ объекта

ОПИСАНИЕ МЕСТОПОЛОЖЕНИЯ ГРАНИЦ
Охранная зона объекта "Газопровод межпоселковый к г.Славника Спасского района
Приморского края"

(наименование объекта, местоположение границ которого описано)

План границ объекта



Масштаб 1:500

Используемые условные знаки и обозначения приведены на отдельной странице в конце раздела.

Подпись _____ *Ступак А. В.* Дата *23 декабря 2022 г.*

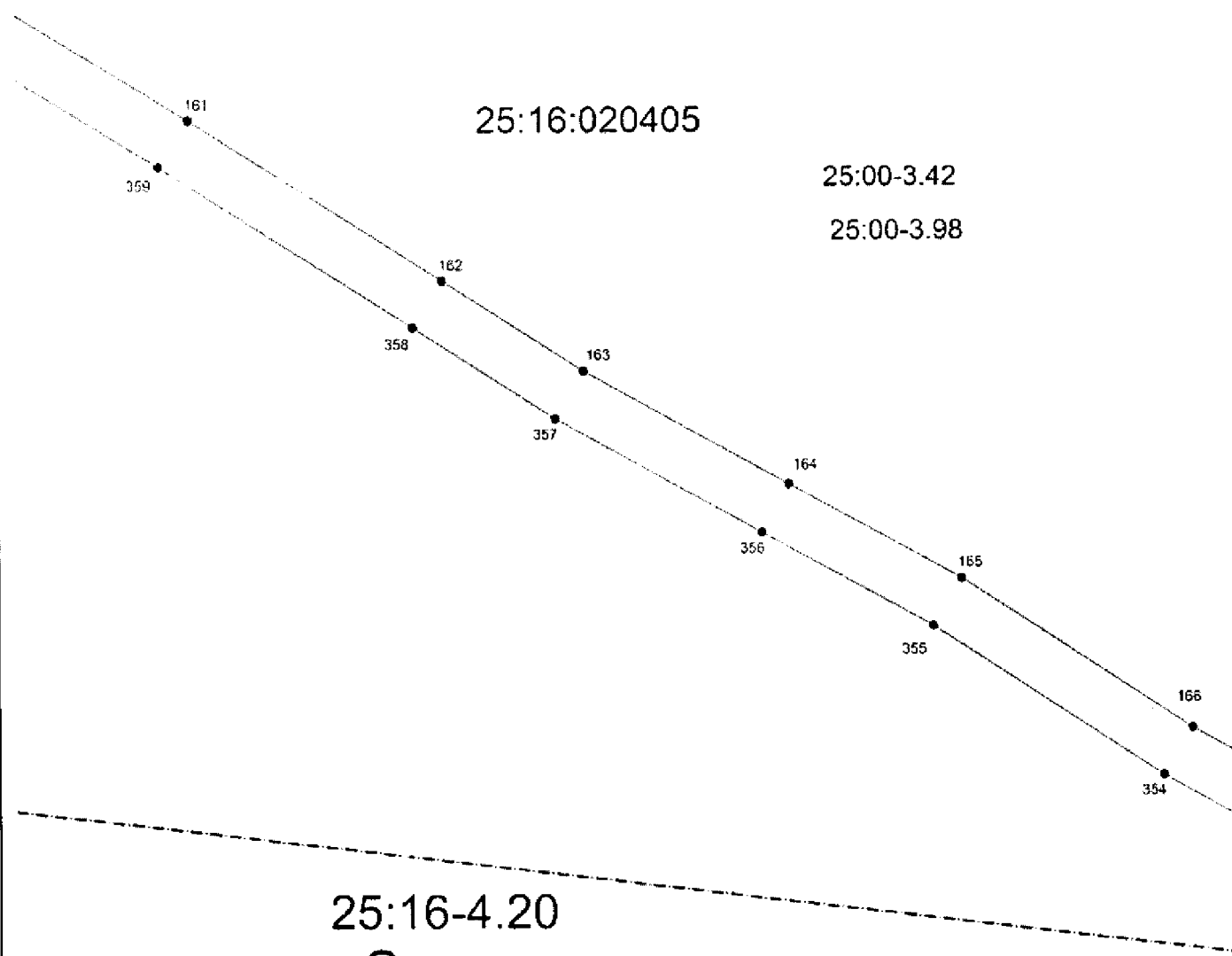
Место для оттиска печати (при наличии) лица, составившего описание местоположения границ объекта

ОПИСАНИЕ МЕСТОПОЛОЖЕНИЯ ГРАНИЦ
Охранная зона объекта "Газопровод межпоселковый к г.Славинка Спасского района
Приморского края"

(наименование объекта, местоположение границ которого описано)

План границ объекта

Выносной лист №23



25:16-4.20
с.Славинка

Масштаб 1:500

Используемые условные знаки и обозначения приведены на отдельной странице в конце раздела.

Подпись _____ Ступак А. В. Дата 23 декабря 2022 г.

Место для оттиска печати (при наличии) лица, составившего описание местоположения границ объекта

ОПИСАНИЕ МЕСТОПОЛОЖЕНИЯ ГРАНИЦ
Охранная зона объекта "Газопровод межпоселковый к г.Славинка Спасского района
Приморского края"

(наименование объекта, местоположение границ которого описано)


План границ объекта

Выносной лист №24

25:16:020407

25:00-3.42

25:00-3.98



Масштаб 1:500

Используемые условные знаки и обозначения приведены на отдельной странице в конце раздела.

Подпись _____ *Ступак А. В.* Дата *23 декабря 2022 г.*

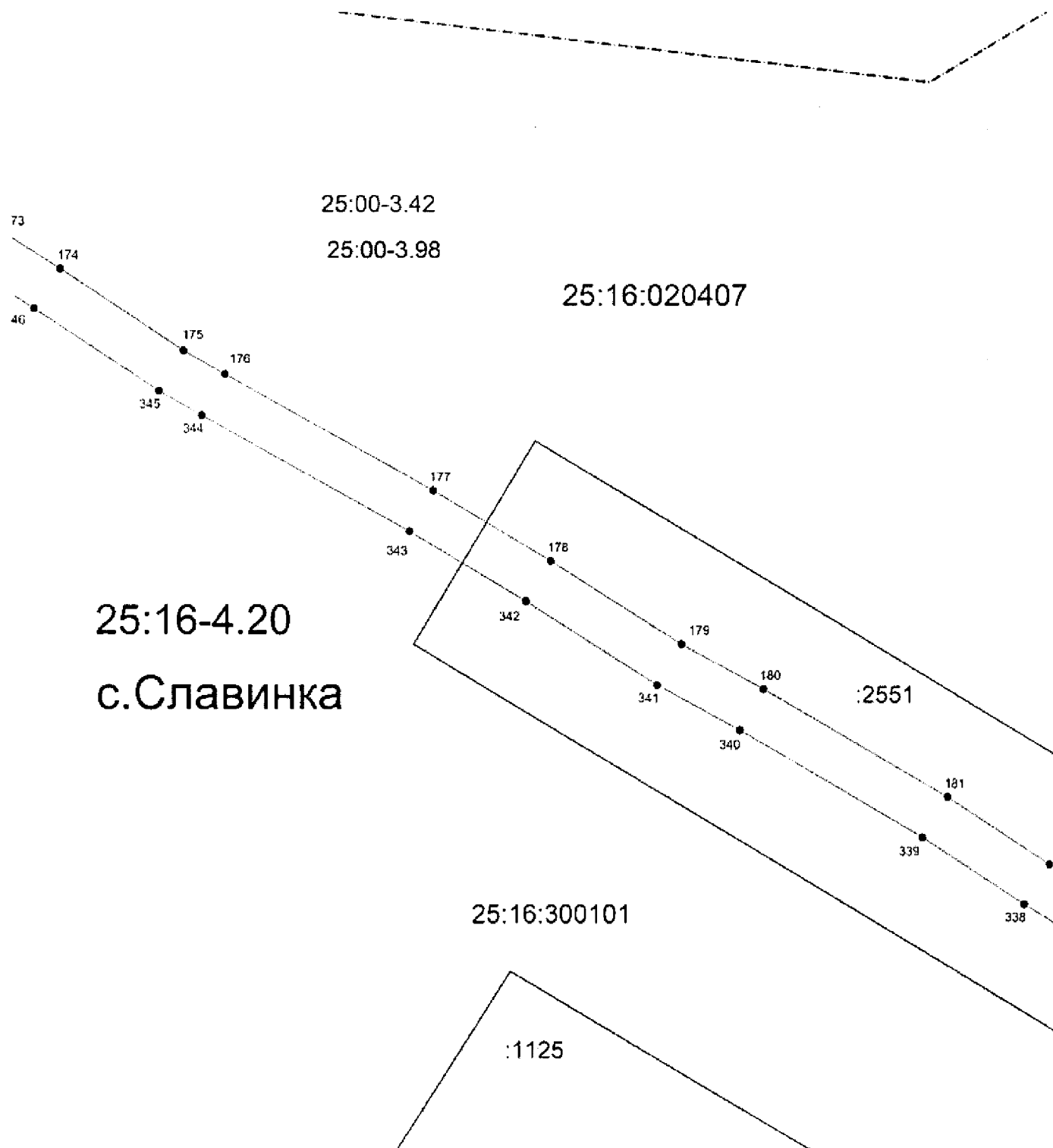
Место для оттиска печати (при наличии) лица, составившего описание местоположения границ объекта

ОПИСАНИЕ МЕСТОПОЛОЖЕНИЯ ГРАНИЦ
Охранная зона объекта "Газопровод межпоселковый к г.Славинка Спасского района
Приморского края"

(наименование объекта, местоположение границ которого описано)

План границ объекта

Выносной лист №25



Масштаб 1:500

Используемые условные знаки и обозначения приведены на отдельной странице в конце раздела.

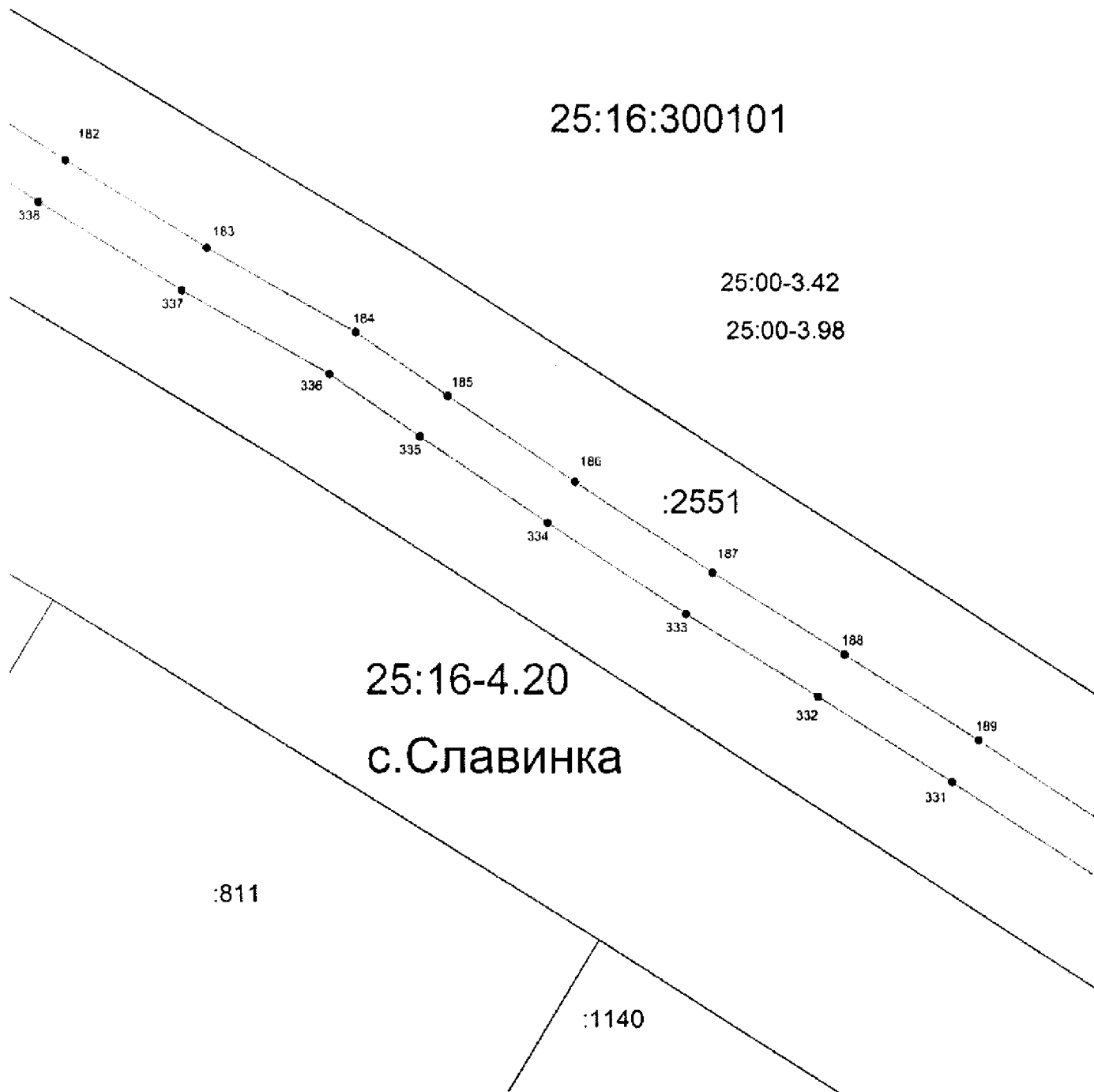
Подпись _____ *Ступак А. В.* Дата *23 декабря 2022 г.*

Место для оттиска печати (при наличии) лица, составившего описание местоположения границ объекта

ОПИСАНИЕ МЕСТОПОЛОЖЕНИЯ ГРАНИЦ
Охранная зона объекта "Газопровод межпоселковый к г.Славинка Спасского района
Приморского края"
(наименование объекта, местоположение границ которого описано)

План границ объекта

Выносной лист №26



Используемые условные знаки и обозначения приведены на отдельной странице в конце раздела.

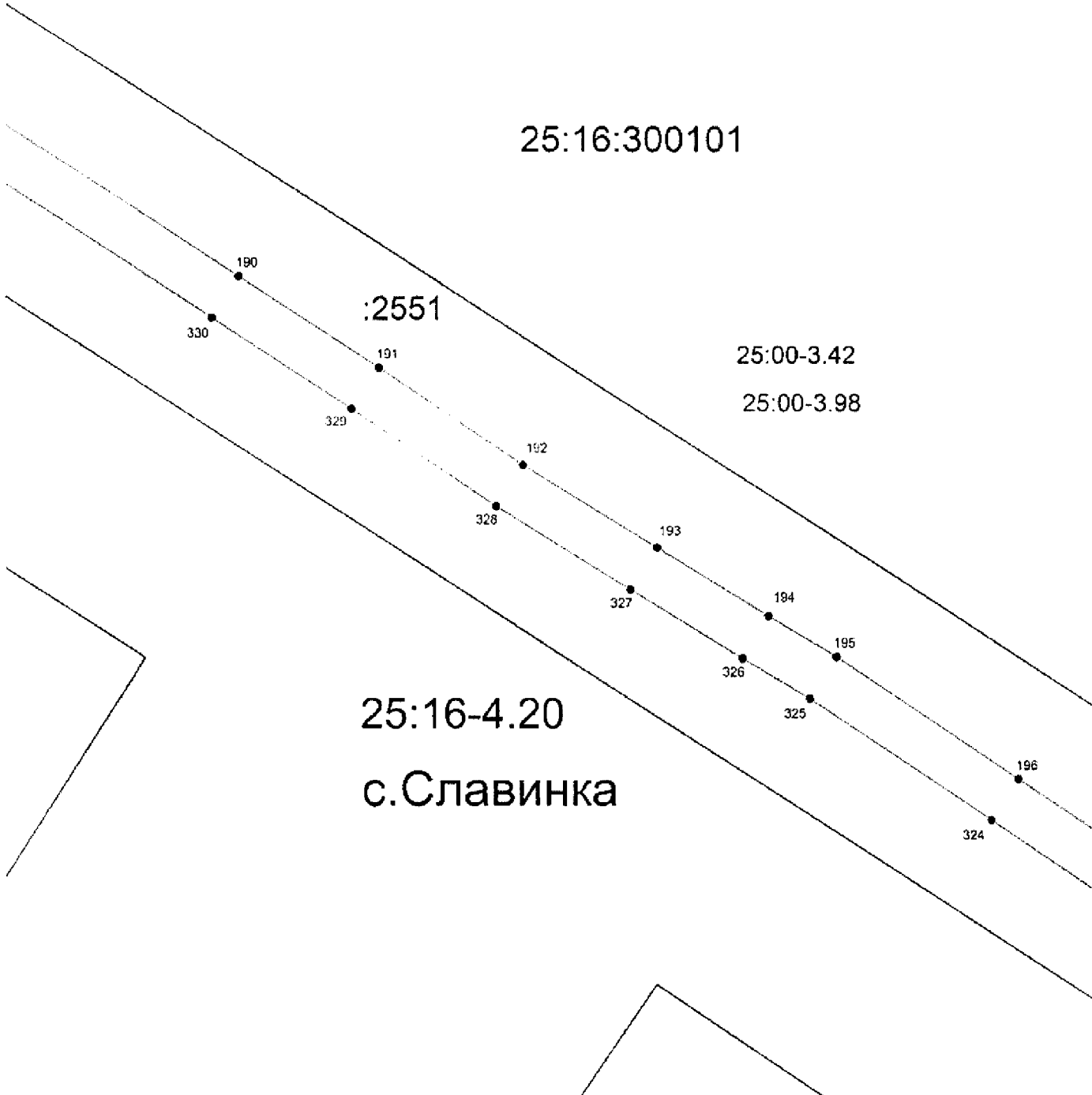
Подпись _____ *Ступак А. В.* Дата *23 декабря 2022 г.*

Место для оттиска печати (при наличии) лица, составившего описание местоположения границ объекта

ОПИСАНИЕ МЕСТОПОЛОЖЕНИЯ ГРАНИЦ
Охранная зона объекта "Газопровод межпоселковый к г.Славинка Спасского района
Приморского края"
(наименование объекта, местоположение границ которого описано)

План границ объекта

Выносной лист №27



Масштаб 1:500

Используемые условные знаки и обозначения приведены на отдельной странице в конце раздела.

Подпись _____ *Ступак А. В.* Дата 23 декабря 2022 г.

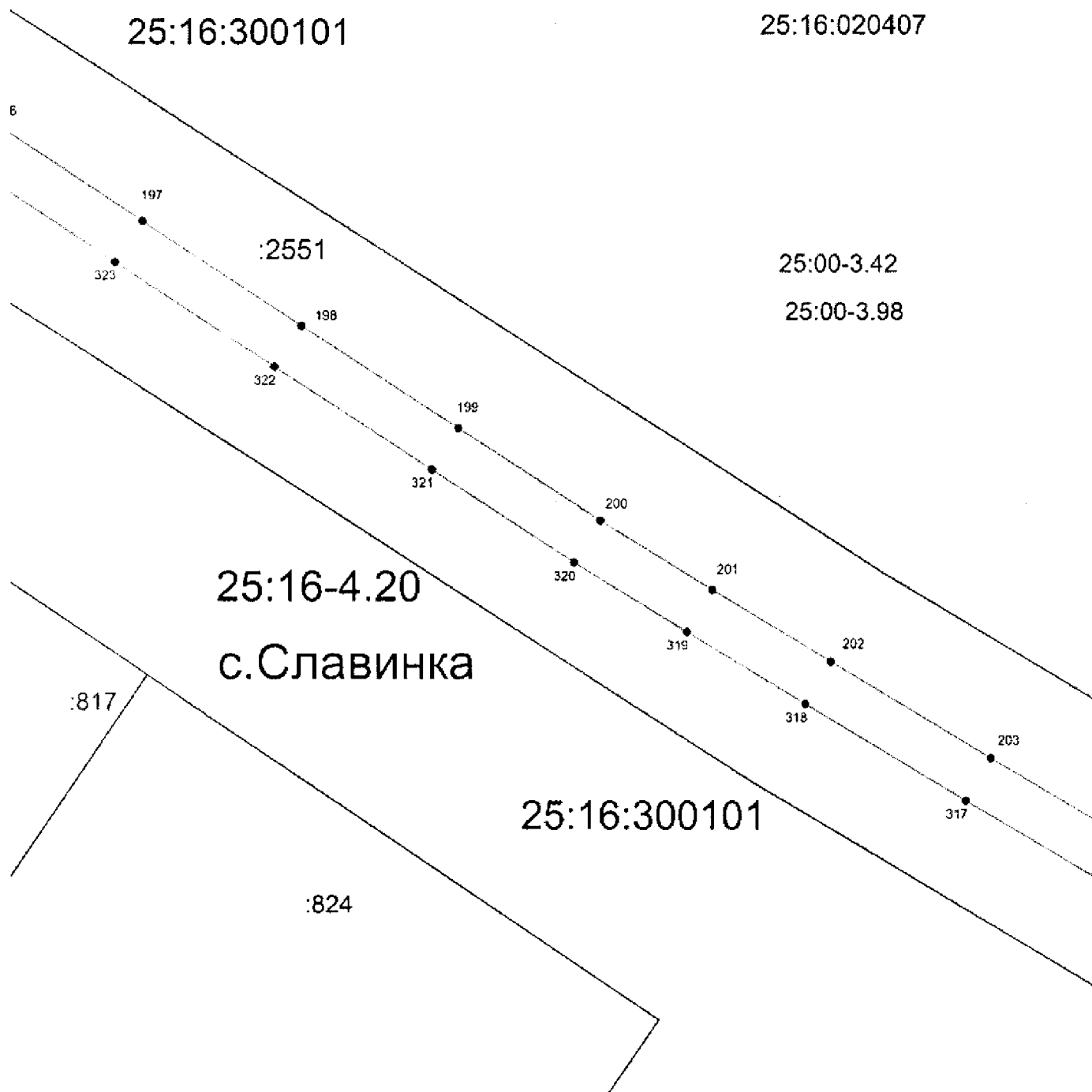
Место для оттиска печати (при наличии) лица, составившего описание местоположения границ объекта

ОПИСАНИЕ МЕСТОПОЛОЖЕНИЯ ГРАНИЦ
Охранная зона объекта "Газопровод межпоселковый к г.Славинка Спасского района
Приморского края"

(наименование объекта, местоположение границ которого описано)

План границ объекта

Выносной лист №28



Масштаб 1:500

Используемые условные знаки и обозначения приведены на отдельной странице в конце раздела.

Подпись _____ Ступак А. В. Дата 23 декабря 2022 г.

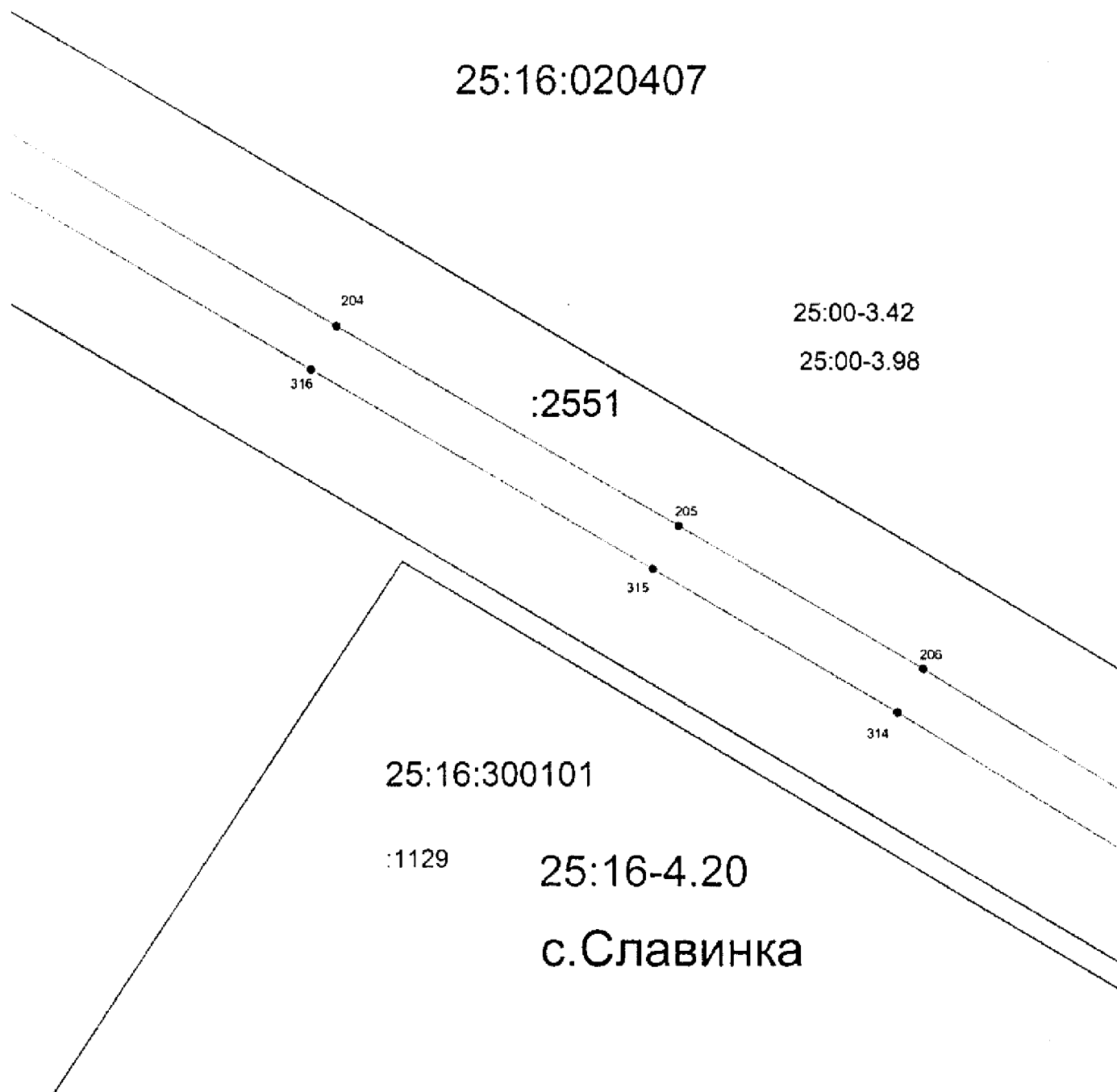
Место для оттиска печати (при наличии) лица, составившего описание местоположения границ объекта

ОПИСАНИЕ МЕСТОПОЛОЖЕНИЯ ГРАНИЦ
Охранная зона объекта "Газопровод межпоселковый к г.Славинка Снаасского района
Приморского края"

(наименование объекта, местоположение границ которого описано)

План границ объекта

Выносной лист №29



Масштаб 1:500

Используемые условные знаки и обозначения приведены на отдельной странице в конце раздела.

Подпись _____ *Ступак А. В.* Дата *23 декабря 2022 г.*

Место для оттиска печати (при наличии) лица, составившего описание местоположения границ объекта

ОПИСАНИЕ МЕСТОПОЛОЖЕНИЯ ГРАНИЦ
Охранная зона объекта "Газопровод межпоселковый к г.Славинка Спасского района
Приморского края"
(наименование объекта, местоположение границ которого описано)

План границ объекта

Выносной лист №30



Масштаб 1:500

Используемые условные знаки и обозначения приведены на отдельной странице в конце раздела.

Подпись _____ *Ступак А. В.* Дата *23 декабря 2022 г.*

Место для оттиска печати (при наличии) лица, составившего описание местоположения границ объекта

ОПИСАНИЕ МЕСТОПОЛОЖЕНИЯ ГРАНИЦ
Охранная зона объекта "Газопровод межпоселковый к г.Славинка Спасского района
Приморского края"
(наименование объекта, местоположение границ которого описано)

План границ объекта

Выносной лист №31



Масштаб 1:500

Используемые условные знаки и обозначения приведены на отдельной странице в конце раздела.

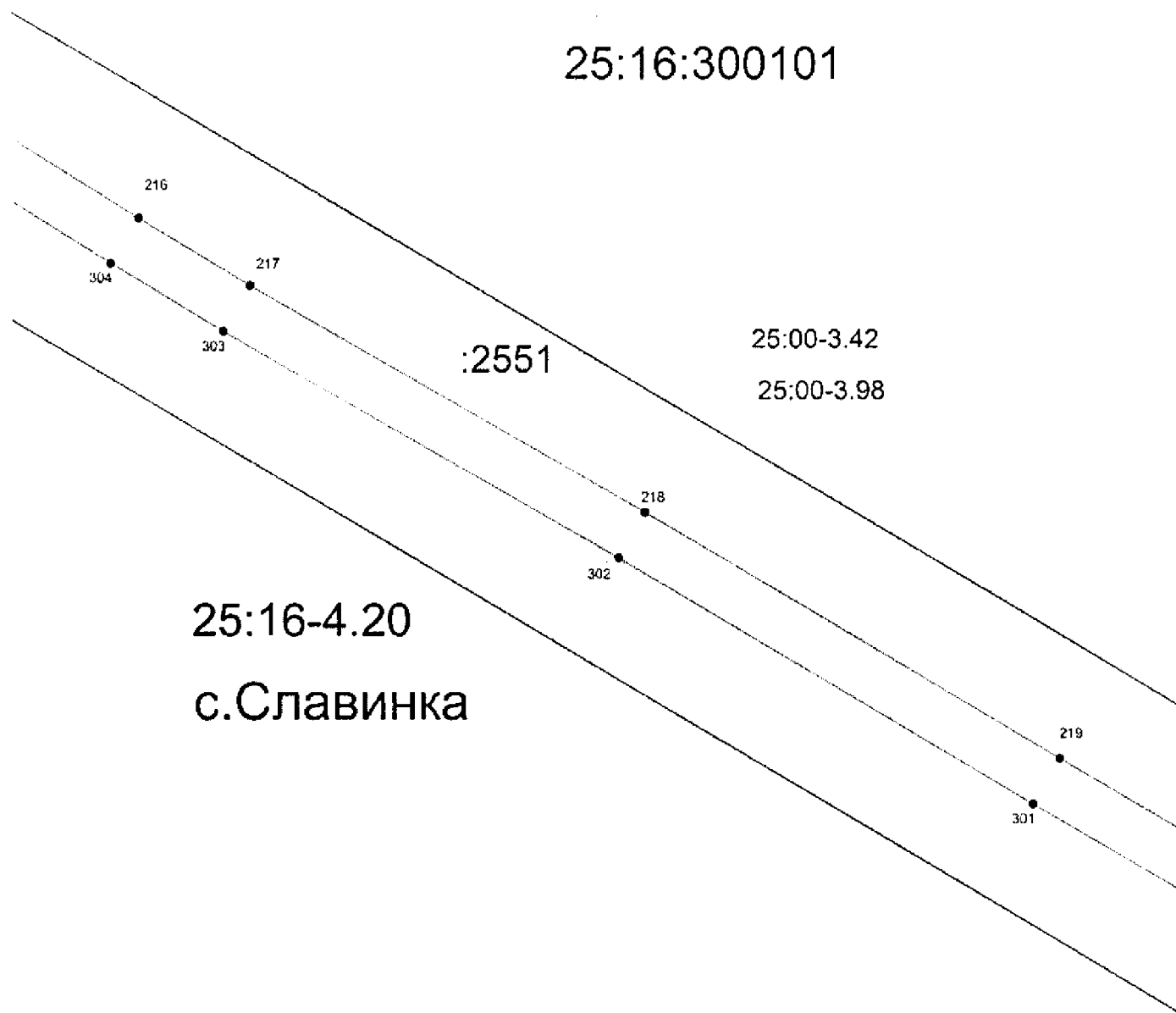
Подпись _____ *Ступак А. В.* Дата *23 декабря 2022 г.*

Место для оттиска печати (при наличии) лица, составившего описание местоположения границ объекта

ОПИСАНИЕ МЕСТОПОЛОЖЕНИЯ ГРАНИЦ
Охранная зона объекта "Газопровод межпоселковый к г.Славинка Спасского района
Приморского края"
(наименование объекта, местоположение границ которого описано)

План границ объекта

Выносной лист №32



Масштаб 1:500

Используемые условные знаки и обозначения приведены на отдельной странице в конце раздела.

Подпись _____ Ступак А. В. Дата 23 декабря 2022 г.

Место для оттиска печати (при наличии) лица, составившего описание местоположения границ объекта

ОПИСАНИЕ МЕСТОПОЛОЖЕНИЯ ГРАНИЦ
Охранная зона объекта "Газопровод межпоселковый к г.Славинка Спасского района
Приморского края"
(наименование объекта, местоположение границы которого описано)

План границ объекта

Выносной лист №33



Масштаб 1:500

Используемые условные знаки и обозначения приведены на отдельной странице в конце раздела.

Подпись _____ *Ступак А. В.* Дата *23 декабря 2022 г.*

Место для оттиска печати (при наличии) лица, составившего описание местоположения границ объекта

ОПИСАНИЕ МЕСТОПОЛОЖЕНИЯ ГРАНИЦ
Охранная зона объекта "Газопровод межпоселковый к г.Славинка Сласского района
Приморского края"

(наименование объекта, местоположение границ которого описано)

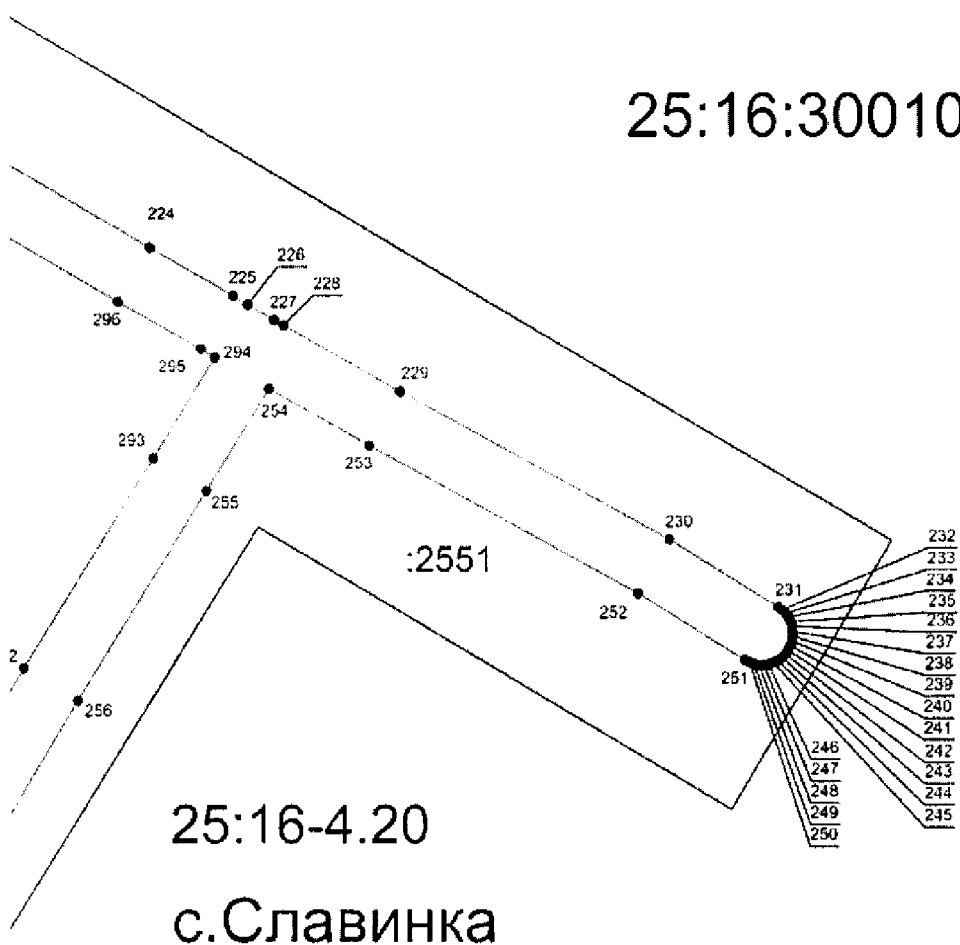
План границ объекта

Выносной лист №34

25:00-3.42

25:00-3.98

25:16:300101



Масштаб 1:500

Используемые условные знаки и обозначения приведены на отдельной странице в конце раздела.

Подпись _____ *Ступак А. В.* Дата *23 декабря 2022 г.*

Место для оттиска печати (при наличии) лица, составившего описание местоположения границ объекта

ОПИСАНИЕ МЕСТОПОЛОЖЕНИЯ ГРАНИЦ
Охранная зона объекта "Газопровод межпоселковый к г.Славинка Спасского района
Приморского края"

(наименование объекта, местоположение грани которого описано)

План границ объекта

Выносной лист №35



Масштаб 1:500

Используемые условные знаки и обозначения приведены на отдельной странице в конце раздела.

Подпись _____ Ступак А. В. Дата 23 декабря 2022 г.

Место для оттиска печати (при наличии) лица, составившего описание местоположения границ объекта

ОПИСАНИЕ МЕСТОПОЛОЖЕНИЯ ГРАНИЦ**Охранная зона объекта "Газопровод межпоселковый к г.Славинка Спасского района
Приморского края"**

(наименование объекта, местоположение границ которого описано)

План границ объекта**Используемые условные знаки и обозначения:**

- граница объекта,
- — установленная граница муниципального образования,
- — установленная граница населенного пункта,
- — граница земельного участка,
- — характерная точка объекта.