



# ПРАВИТЕЛЬСТВО ПРИМОРСКОГО КРАЯ

## ПОСТАНОВЛЕНИЕ

02.02.2023

г. Владивосток

№ 53-пп

**Об установлении зон санитарной охраны для водозаборной скважины № 2с, расположенной на земельном участке с кадастровым номером 25:14:190000:31, находящейся в 0,38 км от жилого дома по адресу: Приморский край, Пограничный муниципальный округ, с. Садовое, ул. Средняя, дом 13**

В соответствии с Федеральным законом от 30 марта 1999 года № 52-ФЗ «О санитарно-эпидемиологическом благополучии населения», на основании санитарно-эпидемиологического заключения Управления Федеральной службы по надзору в сфере защиты прав потребителей и благополучия человека по Приморскому краю от 6 мая 2022 года № 25.ПЦ.01.000.Т.000551.05.22 Правительство Приморского края постановляет:

1. Установить зоны санитарной охраны для водозаборной скважины № 2с, расположенной на земельном участке с кадастровым номером 25:14:190000:31, находящейся в 0,38 км от жилого дома по адресу: Приморский край, Пограничный муниципальный округ, с. Садовое, ул. Средняя, дом 13.

2. Утвердить прилагаемые:

границы зон санитарной охраны для водозаборной скважины № 2с, расположенной на земельном участке с кадастровым номером 25:14:190000:31, находящейся в 0,38 км от жилого дома по адресу: Приморский край, Пограничный муниципальный округ, с. Садовое, ул. Средняя, дом 13;

режимы зон санитарной охраны для водозаборной скважины № 2с, расположенной на земельном участке с кадастровым номером 25:14:190000:31,

находящейся в 0,38 км от жилого дома по адресу: Приморский край, Пограничный муниципальный округ, с. Садовое, ул. Средняя, дом 13.

3. Департаменту информационной политики Приморского края обеспечить официальное опубликование настоящего постановления.

Первый вице-губернатор Приморского края –  
Председатель Правительства  
Приморского края



— В.Г. Щербина

**УТВЕРЖДЕНЫ**

**постановлением  
Правительства Приморского края  
от 02.02.2023 № 53-пп**

**ГРАНИЦЫ ЗОН САНИТАРНОЙ ОХРАНЫ**

**для водозаборной скважины № 2с, расположенной на земельном участке с кадастровым номером 25:14:190000:31, находящейся в 0,38 км от жилого дома по адресу: Приморский край, Пограничный муниципальный округ, с. Садовое, ул. Средняя, дом 13**

(наименование объекта, местоположение границ которого описано (далее - объект))

ОПИСАНИЕ МЕСТОПОЛОЖЕНИЯ ГРАНИЦ <sup>1</sup>ВОДОЗАБОРНОЙ СКВАЖИНЫ № 2С, Зон Санитарной охраны 1 пояса

наименование объекта, местоположение границ которого описано(далее - объект) расположенная на земельном участке с кадастровым номером 25:14:190000:31. Местоположение установлено относительно ориентира, рас-положенного за пределами ориентира, расположенного за пределами участка. Ориентир жилой дом. Участок находится примерно в 0,38 км от ориентира по направлению на юго-запад. Почтовый адрес ориентира: Приморский край, Пограничный район, с.Садовое, ул.Средняя, дом 13

## Раздел 1

Сведения об объекте		
N п/п	Характеристики объекта	Описание характеристик
1	2	3
1	Местоположение объекта <sup>2</sup>	Приморский край, Пограничный район, с.Садовое, ул.Средняя, дом 13
2	Площадь объекта +/- величина погрешности определения площади (Р +/- Дельта Р) <sup>3</sup>	3600 м <sup>2</sup> (-+625)
3	Иные характеристики объекта <sup>4</sup>	

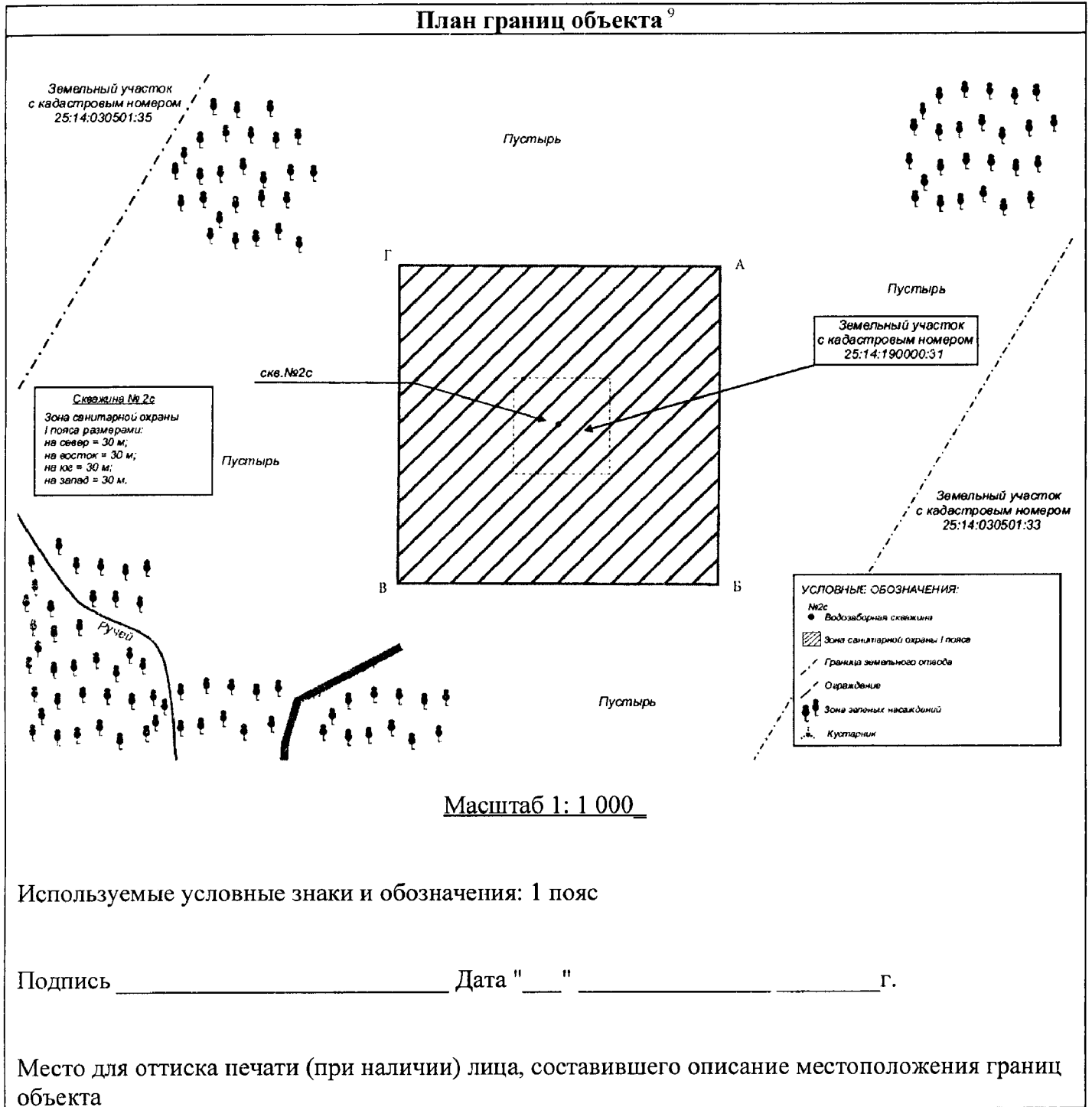
## Раздел 2

Сведения о местоположении границ объекта <sup>5</sup>					
1. Система координат МСК-25(зона 2)					
2. Сведения о характерных точках границ объекта					
Обозначение характерных точек границ	Координаты, м		Метод определения координат характерной точки <sup>6</sup>	Средняя квадратическая погрешность положения характерной точки (Mt), м	Описание обозначения точки на местности (при наличии) <sup>7</sup>
	X	Y			
1	2	3	4	5	6
Скважина № 2С	504740,10	2131574,88	аналитический метод; картометрический метод.	-+5,0	
3. Сведения о характерных точках части (частей) границы объекта					
Обозначение характерных точек части границы	Координаты, м		Метод определения координат характерной точки	Средняя квадратическая погрешность положения характерной точки (Mt), м	Описание обозначения точки на местности (при наличии)
	X	Y			
1	2	3	4	5	6
Часть N 1, 1 пояс ЗСО					
А	504770,10	2131604,88	аналитический метод;	-+5,0	
Б	504710,10	2131604,88		-+5,0	



Раздел 4

План границ объекта<sup>9</sup>



**ФОРМА  
ТЕКСТОВОГО ОПИСАНИЯ МЕСТОПОЛОЖЕНИЯ ГРАНИЦ НАСЕЛЕННЫХ  
ПУНКТОВ, ТЕРРИТОРИАЛЬНЫХ ЗОН**

Прохождение границ <sup>1</sup>		Описание прохождения границ <sup>2</sup>
от точки	до точки	
1	2	3
А	Б	Граница длиной 60м. расположенная по пустырю, в направлении с запада на восток
Б	В	Граница длиной 60м. расположенная по пустырю, в направлении с севера на юг
В	Г	Граница длиной 60м. расположенная по пустырю, в направлении с востока на запад
Г	А	Граница длиной 60м. расположенная по пустырю, в направлении с юга на север

**ОПИСАНИЕ МЕСТОПОЛОЖЕНИЯ ГРАНИЦ <sup>1</sup>**  
**водозаборной скважины № 2С, Зон Санитарной охраны пояса**  
**наименование объекта, местоположение границ которого описано**  
**(далее - объект)**

расположенная на земельном участке с кадастровым номером 25:14:190000:31. Местоположение установлено относительно ориентира, расположенного за пределами ориентира, расположенного за пределами участка. Ориентир жилой дом. Участок находится примерно в 0,38 км от ориентира по направлению на юго-запад. Почтовый адрес ориентира: Приморский край, Пограничный район, с.Садовое, ул.Средняя, дом 13

**Раздел 1**

Сведения об объекте		
N п/п	Характеристики объекта	Описание характеристик
1	2	3
1	Местоположение объекта <sup>2</sup>	Приморский край, Пограничный район, с.Садовое, ул.Средняя, дом 13
2	Площадь объекта +/- величина погрешности определения площади (Р +/- Дельта Р) <sup>3</sup>	3600 м <sup>2</sup> (-+625)
3	Иные характеристики объекта <sup>4</sup>	

**Раздел 2**

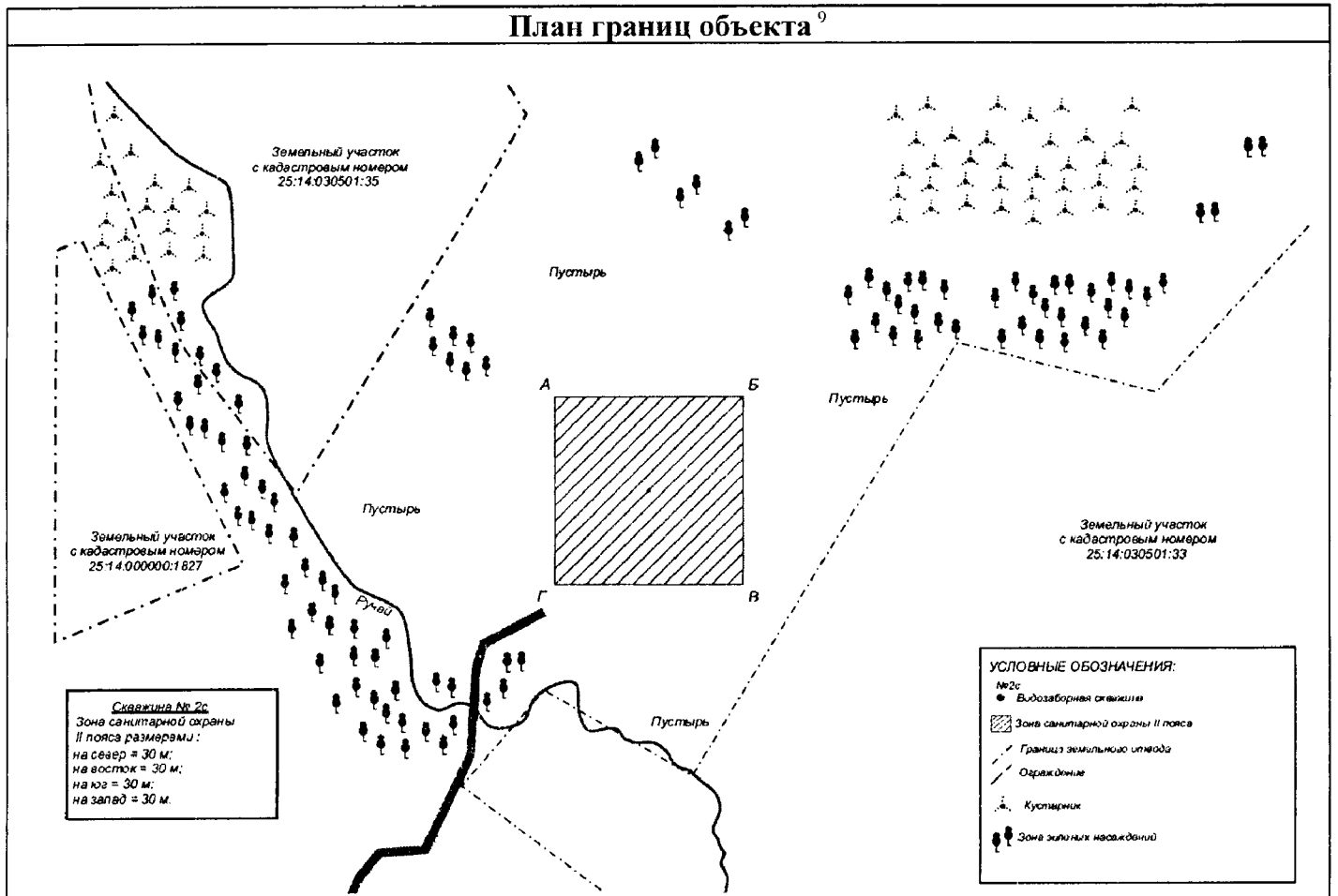
Сведения о местоположении границ объекта <sup>5</sup>					
1. Система координат ГСК 2011					
2. Сведения о характерных точках границ объекта					
Обозначение характерных точек границ	Координаты, м		Метод определения координат характерной точки <sup>6</sup>	Средняя квадратическая погрешность положения характерной точки (Mt), м	Описание обозначения точки на местности (при наличии) <sup>7</sup>
	X	Y			
1	2	3	4	5	6
Скважина № 2С	504740,10	2131574,88	аналитический метод; картометрический метод.	-+5,0	
3. Сведения о характерных точках части (частей) границы объекта					
Обозначение характерных точек части границы	Координаты, м		Метод определения координат характерной точки	Средняя квадратическая погрешность положения характерной точки (Mt), м	Описание обозначения точки на местности (при наличии)
	X	Y			
1	2	3	4	5	6
Часть N 2, 2 пояс ЗСО					
А	504770,10	2131604,88	аналитический метод; картометрический метод.	-+5,0	
Б	504710,10	2131604,88		-+5,0	





Раздел 4

План границ объекта<sup>9</sup>



Масштаб 1: 1 000

Используемые условные знаки и обозначения: 2 пояс

Подпись \_\_\_\_\_ Дата " \_\_\_\_ " \_\_\_\_\_ Г.

Место для оттиска печати (при наличии) лица, составившего описание местоположения границ объекта

**ФОРМА  
ТЕКСТОВОГО ОПИСАНИЯ МЕСТОПОЛОЖЕНИЯ ГРАНИЦ НАСЕЛЕННЫХ  
ПУНКТОВ, ТЕРРИТОРИАЛЬНЫХ ЗОН**

Прохождение границ <sup>1</sup>		Описание прохождения границ <sup>2</sup>
от точки	до точки	
1	2	3
А	Б	Граница длиной 60м. расположенная по пустырю, в направлении с запада на восток
Б	В	Граница длиной 60м. расположенная по пустырю, в направлении с севера на юг
В	Г	Граница длиной 60м. расположенная по пустырю, в направлении с востока на запад
Г	А	Граница длиной 60м. расположенная по пустырю, в направлении с юга на север

ОПИСАНИЕ МЕСТОПОЛОЖЕНИЯ ГРАНИЦ <sup>1</sup>ВОДОЗАБОРНОЙ СКВАЖИНЫ № 2С, Зон Санитарной охраны 3 пояса

наименование объекта, местоположение границ которого описано  
(далее – объект)

расположенная на земельном участке с кадастровым номером 25:14:190000:31. Местоположение установлено относительно ориентира, расположенного за пределами ориентира, расположенного за пределами участка. Ориентир жилой дом. Участок находится примерно в 0,38 км от ориентира по направлению на юго-запад. Почтовый адрес ориентира: Приморский край, Пограничный район, с.Садовое, ул.Средняя, дом 13

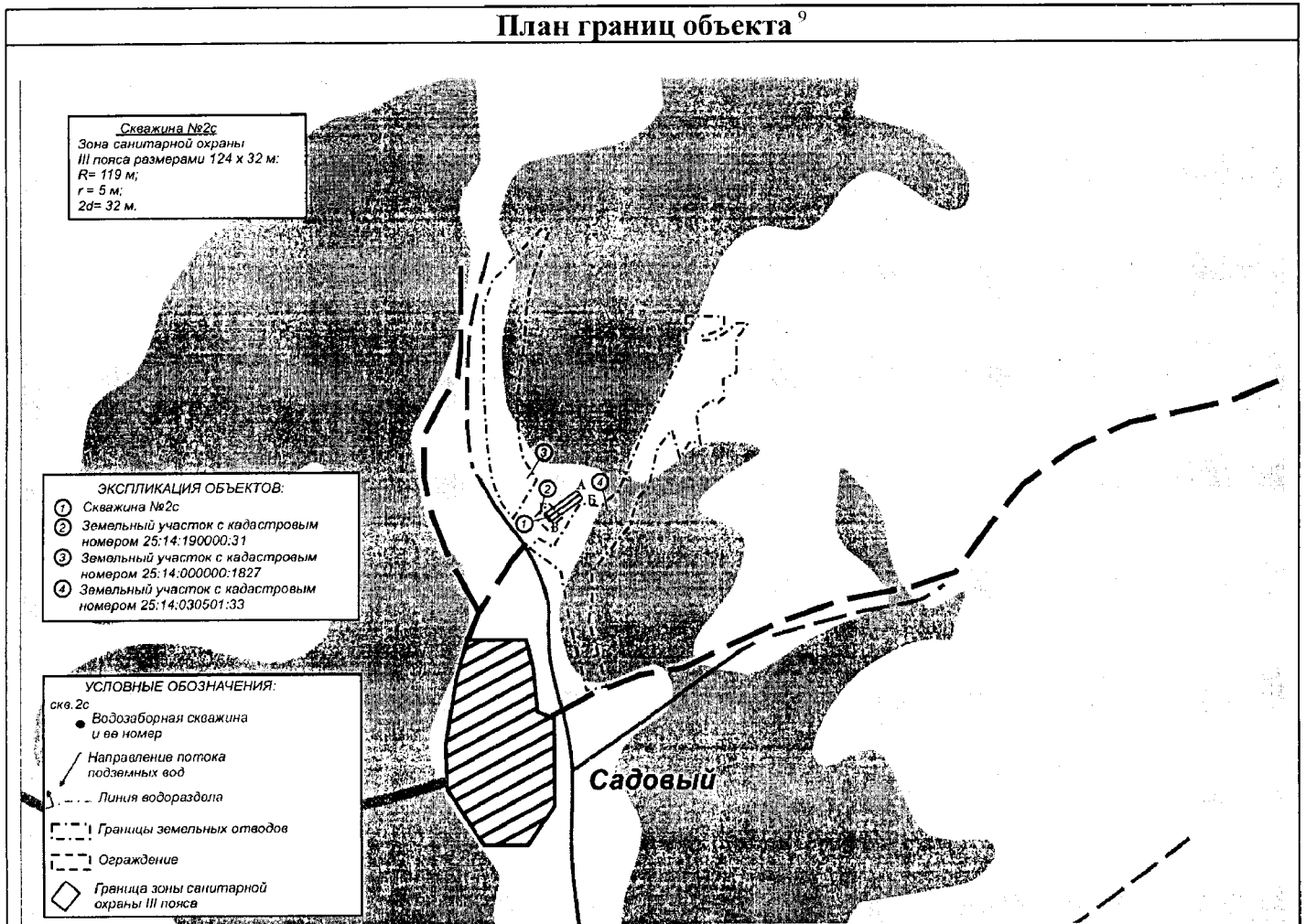
## Раздел 1

Сведения об объекте		
N п/п	Характеристики объекта	Описание характеристик
1	2	3
1	Местоположение объекта <sup>2</sup>	Приморский край, Пограничный район, с.Садовое, ул.Средняя, дом 13
2	Площадь объекта +/- величина погрешности определения площади (Р +/- Дельта Р) <sup>3</sup>	3968 м <sup>2</sup> (+805)
3	Иные характеристики объекта <sup>4</sup>	

## Раздел 2

Сведения о местоположении границ объекта <sup>5</sup>					
1. Система координат ГСК 2011					
2. Сведения о характерных точках границ объекта					
Обозначение характерных точек границ	Координаты, м		Метод определения координат характерной точки <sup>6</sup>	Средняя квадратическая погрешность положения характерной точки (Mt), м	Описание обозначения точки на местности (при наличии) <sup>7</sup>
	X	Y			
1	2	3	4	5	6
Скважина № 2С	504740,10	2131574,88	аналитический метод; картометрический метод.	-+5,0	
3. Сведения о характерных точках части (частей) границы объекта					
Обозначение характерных точек части границы	Координаты, м		Метод определения координат характерной точки	Средняя квадратическая погрешность положения характерной точки (Mt), м	Описание обозначения точки на местности (при наличии)
	X	Y			
1	2	3	4	5	6
Часть N 3, 3 пояс ЗСО					
А	504835,43	2131647,59	аналитический метод;	-+5,0	
Б	504813,04	2131670,49		-+5,0	



План границ объекта<sup>9</sup>

Масштаб 1: 10000

Используемые условные знаки и обозначения: 3 пояс

Подпись \_\_\_\_\_ Дата "\_\_\_" \_\_\_\_\_ Г.

Место для оттиска печати (при наличии) лица, составившего описание местоположения границ объекта

**ФОРМА  
ТЕКСТОВОГО ОПИСАНИЯ МЕСТОПОЛОЖЕНИЯ ГРАНИЦ НАСЕЛЕННЫХ  
ПУНКТОВ, ТЕРРИТОРИАЛЬНЫХ ЗОН**

Прохождение границ <sup>1</sup>		Описание прохождения границ <sup>2</sup>
от точки	до точки	
1	2	3
А	Б	Граница длиной 32м. расположенная по пустырю, в направлении с севера на юго-восток
Б	В	Граница длиной 124м. расположенная по пустырю, в направлении с востока на юго-запад
В	Г	Граница длиной 32м. расположенная по пустырю, в направлении с юга на северо-запад
Г	А	Граница длиной 124м. расположенная по пустырю, в направлении с юга на северо-восток

**УТВЕРЖДЕНЫ**

**постановлением  
Правительства Приморского края  
от 02.02.2023 № 53-пп**

**РЕЖИМЫ ЗОН САНИТАРНОЙ ОХРАНЫ**

**для водозаборной скважины № 2с, расположенной на земельном участке с кадастровым номером 25:14:190000:31, находящейся в 0,38 км от жилого дома по адресу: Приморский край, Пограничный муниципальный округ, с. Садовое, ул. Средняя, дом 13**

(наименование объекта, местоположение границ которого описано (далее - объект))



## 1. Обоснование режима и правил хозяйственного использования территории зон санитарной охраны водозабора

При эксплуатации водозаборной скважины № 2С, расположенной на территории с. Садовое Пограничного муниципального района, предусматривается обязательное выполнение нижеприведенных водоохраных мероприятий.

Состав их приведен применительно к конкретным природным условиям и существующей санитарной обстановке территории зон санитарной охраны трех поясов в соответствии с СанПиНом 2.1.4.1110-02 «Зоны санитарной охраны источников водоснабжения и водопроводов питьевого назначения»

Перечень основных водоохраных мероприятий водозабора разработан с учетом современного и перспективного хозяйственного использования территории вокруг водозабора.

Целью мероприятий является максимальное снижение вероятности микробного и химического загрязнения воды источника водоснабжения, что позволит при современной технологии обработки обеспечить получение воды питьевого качества.

Мероприятия предусматриваются для каждого пояса ЗСО в соответствии с его назначением. Они являются как единовременными, так и постоянными, режимного характера на весь период эксплуатации водозабора. Вокруг источника водоснабжения запрещается такое использование территории, которое может вызвать качественное или количественное ухудшение извлекаемой воды.

В соответствии с п.1.15 СанПиНа 2.1.4.1110-02 «Зоны санитарной охраны источников водоснабжения и водопроводов питьевого назначения» санитарные мероприятия должны выполняться:

- а) в пределах первого пояса ЗСО – органами коммунального хозяйства или другими владельцами, за счет средств, заложенных при строительстве и эксплуатации водозаборов;
- б) в пределах второго и третьего поясов ЗСО – владельцами объектов, оказывающими (или могущими оказать) отрицательное влияние на качество воды источника водоснабжения.

Государственный санитарно-эпидемиологический надзор на территории ЗСО осуществляется уполномоченным государственным органом Российской Федерации путем разработки и контроля за проведением гигиенических и противоэпидемиологических мероприятий, согласования водоохраных мероприятий и контроля качества воды источника (СанПиН 2.1.4.1110-02, п.1.16).

Правила и режим хозяйственного использования территории трех поясов ЗСО, учитывающий безусловное соблюдение водоохраных мероприятий

приведен в нижеследующей таблице №№ 1, 2, 3, 4.

Таблица — 1. Мероприятия по первому поясу зоны санитарной охраны

Вид мероприятий	Срок исполнения
Территорию первого пояса ЗСО спланировать для отвода поверхностного стока за ее пределы, озеленить, оградить. Дорожки к сооружениям сделать из твердого покрытия. Обеспечить охраной	II кв. 2022 г.
Организовать на местности первый пояс зоны санитарной охраны (ЗСО-1) для водозабора из скважины №2С в форме квадрата размером 60*60м: север: 30 м до свободной от застройки территории; юг: 30 м до свободной от застройки территории; восток: 30 м до свободной от застройки территории; запад: 30 м до свободной от застройки территории	II кв. 2022 г.
Обеспечить скважину устройствами для замера уровня подземных вод, расходомером (водомерный счетчик)	II кв. 2022 г.
Обустроить скважину капитальным павильоном общей площадью 4 кв.м., выполненным из сэндвич-панелей с водонепроницаемой кровлей, полом и подведенным светом	II кв. 2022 г.
Не допускать: посадку высокоствольных деревьев, всех видов строительства, не имеющих непосредственного отношения к эксплуатации, реконструкции и расширению водопроводных сооружений, в т.ч. прокладку трубопроводов различного назначения, размещение жилых и хозяйственно-бытовых зданий, проживание людей, применение ядохимикатов и удобрений.	II кв. 2022 г.
Водопроводные сооружения, расположенные в первом поясе зоны санитарной охраны, оборудовать с учетом предотвращения возможности загрязнения питьевой воды через оголовки и устья скважин, люки и переливные трубы резервуаров и устройства заливки насосов.	II кв. 2022 г.
Обеспечить территорию ЗСО I пояса охраной. Территорию обозначить предупредительным знаком ЗСО	II кв. 2022 г.
Водозабор оборудовать аппаратурой для систематического контроля соответствия фактического дебита при эксплуатации водопровода проектной производительности, предусмотренной при его проектировании и обосновании границ ЗСО.	III кв. 2022 г.
Разработать инструкцию по эксплуатации скважины, согласно действующим требованиям, и обеспечить ее выполнение. Работы по ремонту и переоборудованию сооружений водозабора проводить в соответствии с планом, обозначенном в инструкции по эксплуатации, на основе проекта работ, в котором должны быть предусмотрены мероприятия, исключающие загрязнение подземных вод.	II кв. 2022 г.
Осуществлять контроль качества воды из подземного водоисточника в соответствии с СанПиН 2.1.3684-21 "Санитарно-эпидемиологические требования к содержанию территорий городских и сельских поселений, к водным объектам, питьевой воде и питьевому водоснабжению, атмосферному воздуху, почвам, жилым помещениям, эксплуатации производственных, общественных помещений, организации и проведению	II кв. 2022 г.

санитарно-противоэпидемических (профилактических) мероприятий"	
Обеспечить водоподготовку воды при помощи ультрафиолетового стерилизатора воды. Стерилизатор нейтрализует микроорганизмы и механические примеси в воде, предотвращая микробиологическое и механическое загрязнение водопроводной системы.	II кв. 2022 г.

Таблица — 2. Мероприятия по второму и третьему поясам

Вид мероприятий	Срок исполнения
Выявлять, тампонировать или восстанавливать все старые, бездействующие, дефектные или неправильно эксплуатируемые скважины, представляющие опасность в части возможности загрязнения водоносных горизонтов	Постоянно
Бурение новых скважин и новое строительство, связанное с нарушением почвенного покрова, производить при обязательном согласовании с центром государственного санитарно-эпидемиологического надзора.	Постоянно
Запрещать закачку отработанных вод в подземные горизонты, подземного складирования твердых отходов и разработки недр земли.	Постоянно
Запрещать размещение складов горюче-смазочных материалов, ядохимикатов и минеральных удобрений, накопителей промстоков, шламохранилищ и других объектов, обуславливающих опасность химического загрязнения подземных вод. Размещать такие объекты допускается в пределах третьего пояса ЗСО только при использовании защищенных подземных вод, при условии выполнения специальных мероприятий по защите водоносного горизонта от загрязнения при наличии санитарно-эпидемиологического заключения центра государственного санитарно-эпидемиологического надзора, выданного с учетом заключения органов геологического контроля.	Постоянно
Своевременно выполнять необходимые мероприятия по санитарной охране поверхностных вод, имеющих непосредственную гидрологическую связь с используемым водоносным горизонтом, в соответствии с гигиеническими требованиями к охране поверхностных вод.	Постоянно
Регулярно проводить санитарно-экологическое обследование территории трех поясов ЗСО, с целью выявления источников загрязнения, с занесением наблюдений в специальный журнал	Постоянно
Содержать территорию объектов в чистоте: не допускать свалок бытового и прочего мусора, производить регулярно тщательную очистку территорий от бытового, производственного и строительного мусора, не допускать утечки нефтепродуктов и их производных	Постоянно

Таблица — 3. Мероприятия по второму поясу зоны санитарной охраны (дополнительно)

Вид мероприятий	Срок исполнения
Не допускать: • размещать кладбища, скотомогильники, поля ассенизации, поля фильтрации, навозохранилищ, силосных траншей,	Постоянно

животноводческих и птицеводческих предприятий и других объектов, обуславливающих опасность микробного загрязнения подземных вод; • применять удобрения и ядохимикатов; • рубку леса главного пользования и реконструкции.	
Выполнять мероприятия по санитарному благоустройству территории населенных пунктов и других объектов (оборудование канализацией, устройство водонепроницаемых выгребов, организация отвода поверхностного стока и др.).	Постоянно

Таблица — 4. Мероприятия по санитарно-защитной полосе водоводов

Вид мероприятий	Срок исполнения
В пределах санитарно-защитной полосы водоводов исключить наличие источников загрязнения почвы и грунтовых вод.	Постоянно
Не допускать прокладку водоводов по территории свалок, полей ассенизации, полей фильтрации, полей орошения, кладбищ, скотомогильников, а также прокладку магистральных водоводов по территории промышленных и сельскохозяйственных предприятий.	Постоянно



## ФЕДЕРАЛЬНАЯ СЛУЖБА ПО НАДЗОРУ

**В СФЕРЕ ЗАЩИТЫ ПРАВ ПОТРЕБИТЕЛЕЙ И БЛАГОПОЛУЧИЯ ЧЕЛОВЕКА**  
Управление Федеральной службы по надзору в сфере защиты прав потребителей и благополучия человека по Приморскому краю

### САНИТАРНО-ЭПИДЕМИОЛОГИЧЕСКОЕ ЗАКЛЮЧЕНИЕ

№ 25.ПЦ.01.000.Т.000551.05.22 от 06.05.2022 г.

Настоящим санитарно-эпидемиологическим заключением удостоверяется, что требования, установленные в проектной документации (перечислить рассмотренные документы, указать наименование и адрес организации-разработчика):

РАБОЧИЙ ПРОЕКТ ЗОН САНИТАРНОЙ ОХРАНЫ ДЛЯ ВОДОЗАБОРНОЙ СКВАЖИНЫ № 2С, находящейся в собственности Администрации Пограничного муниципального округа Приморского края, расположенная на земельном участке с кадастровым номером 25:14:190000:31. Местоположение установлено относительно ориентира, расположенного за пределами ориентира, расположенного за пределами участка. Ориентир жилой дом. Участок находится примерно в 0,38 км от ориентира по направлению на юго-запад. Почтовый адрес ориентира: Приморский край, Пограничный район, с. Садовое, ул. Средняя, дом 13 (скважина № 2С).


Общество с ограниченной ответственностью "Центр экологических услуг". 692512, Приморский край, г. Уссурийск, ул. Советская, д. 77, помещ. 80 (Российская Федерация)

СООТВЕТСТВУЮТ [REDACTED] государственным санитарно-эпидемиологическим правилам и нормативам (ненужное зачеркнуть, указать полное наименование санитарных правил)

СанПиН 2.1.4.1110-02 "Зоны санитарной охраны источников водоснабжения и водопроводов питьевого водоснабжения".

Основанием для признания представленных документов соответствующими (не соответствующими) государственным санитарно-эпидемиологическим правилам и нормативам являются (перечислить рассмотренные документы):

Экспертное заключение № 1959/2022 от 25.04.2022 г. ООО "Центр гигиены и экологии", 428030, Чувашская Республика - Чувашия, Чебоксарский район, Синьяльское сельское поселение, д. Пихтулино, ул. Молодежная, д. 136, офис № 1.



Главный государственный санитарный врач  
(заместитель главного государственного санитарного врача)



№ 2033324