



ПРАВИТЕЛЬСТВО ПРИМОРСКОГО КРАЯ

ПОСТАНОВЛЕНИЕ

17.03.2023

г. Владивосток

№ 170-пп

**Об установлении зон санитарной охраны для водозаборной скважины № 7983а, расположенной по адресу:
Приморский край, Пограничный муниципальный округ,
пгт Пограничный, ул. Дубовика, д. 8**

В соответствии с Федеральным законом от 30 марта 1999 года № 52-ФЗ «О санитарно-эпидемиологическом благополучии населения», на основании санитарно-эпидемиологического заключения Управления Федеральной службы по надзору в сфере защиты прав потребителей и благополучия человека по Приморскому краю от 23 ноября 2022 года № 25.ПЦ.01.000.Т.001981.11.22 Правительство Приморского края постановляет:

1. Установить зоны санитарной охраны для водозаборной скважины № 7983а, расположенной по адресу: Приморский край, Пограничный муниципальный округ, пгт Пограничный, ул. Дубовика, д. 8.

2. Утвердить прилагаемые:

границы зон санитарной охраны для водозаборной скважины № 7983а, расположенной по адресу: Приморский край, Пограничный муниципальный округ, пгт Пограничный, ул. Дубовика, д. 8;

режимы зон санитарной охраны для водозаборной скважины № 7983а, расположенной по адресу: Приморский край, Пограничный муниципальный округ, пгт Пограничный, ул. Дубовика, д. 8.

3. Департаменту информационной политики Приморского края обеспечить официальное опубликование настоящего постановления.

Первый вице-губернатор Приморского края –
Председатель Правительства
Приморского края

 — В.Г. Щербина

УТВЕРЖДЕНЫ

постановлением
Правительства Приморского края
от 17.03.2023 № 170-пп

ГРАНИЦЫ ЗОН САНИТАРНОЙ ОХРАНЫ

**для водозаборной скважины № 7983а, расположенной по адресу:
Приморский край, Пограничный муниципальный округ,
пгт Пограничный, ул. Дубовика, д. 8**
(наименование объекта, местоположение границ которого описано (далее - объект)

ОПИСАНИЕ МЕСТОПОЛОЖЕНИЯ ГРАНИЦ

«Скважина № 7983а»

расположенная по адресу: Приморский край, Пограничный муниципальный округ, пгт Пограничный, ул. Дубовика, д. 8

I пояс зоны санитарной охраны

(наименование объекта, местоположение границ которого описано (далее - объект))

Раздел 1

Сведения об объекте		
N п/п	Характеристики объекта	Описание характеристик
1	2	3
1	Местоположение объекта	Приморский край, Пограничный муниципальный район, пгт Пограничный, ул. Дубовика, 8
2	Площадь объекта +/- величина погрешности определения площади (P +/- Дельта P)	2827 м ² (+625)

Раздел 2

Сведения о местоположении границ объекта					
1. Система координат МСК-25(зона 2)					
2. Сведения о характерных точках границ объекта					
Обозначение характерных точек границ	Координаты		Метод определения координат характерной точки ⁶	Средняя квадратическая погрешность положения характерной точки (Mt), м	Описание обозначения точки на местности (при наличии)
	X	Y			
1	2	3	4	5	6
Скважина № 7983а	504522.74	2114190.23	аналитический метод; картометрический метод.	+5,0	
3. Сведения о характерных точках части (частей) границы объекта					
Обозначение характерных точек части границы	Координаты		Метод определения координат характерной точки	Средняя квадратическая погрешность положения характерной точки (Mt), м	Описание обозначения точки на местности (при наличии)
	X	Y			
1	2	3	4	5	6

Часть № 1, I пояс ЗСО					
1	504552.81	2114176.18	аналитический метод; картометрически й метод.	-+5,0	
2	504554.07	2114179.9		-+5,0	
3	504554.84	2114183.75		-+5,0	
4	504555.09	2114187.66		-+5,0	
5	504554.84	2114191.58		-+5,0	
6	504554.07	2114195.43		-+5,0	
7	504552.81	2114199,14		-+5,0	
8	504551.07	2114202.66		-+5,0	
9	504548.89	2114205.93		-+5,0	
10	504546.31	2114208.88		-+5,0	
11	504543,36	2114211.46		-+5,0	
12	504540.09	2114213.64		-+5,0	
13	504536.57	2114215.38		-+5,0	
14	504532.86	2114216.64		-+5,0	
15	504529.01	2114217.41		-+5,0	
16	504525.09	2114217.66		-+5,0	
17	504521.18	2114217.41		-+5,0	
18	504517.33	2114216.64		-+5,0	
19	504513.61	2114215.38		-+5,0	
20	504510.09	2114213.64		-+5,0	
21	504506.83	2114211.46		-+5,0	
22	504503.88	2114208.88		-+5,0	
23	504501.29	2114205.93		-+5,0	
24	504499.11	2114202.66		-+5,0	
25	504497.38	2114199.14		-+5,0	
26	504496.12	2114195.43		-+5,0	
27	504495.35	2114191.58		-+5,0	
28	504495.09	2114187.66		-+5,0	
29	504495.35	2114183.75		-+5,0	
30	504496.12	2114179.9		-+5,0	
31	504497.38	2114176.18		-+5,0	

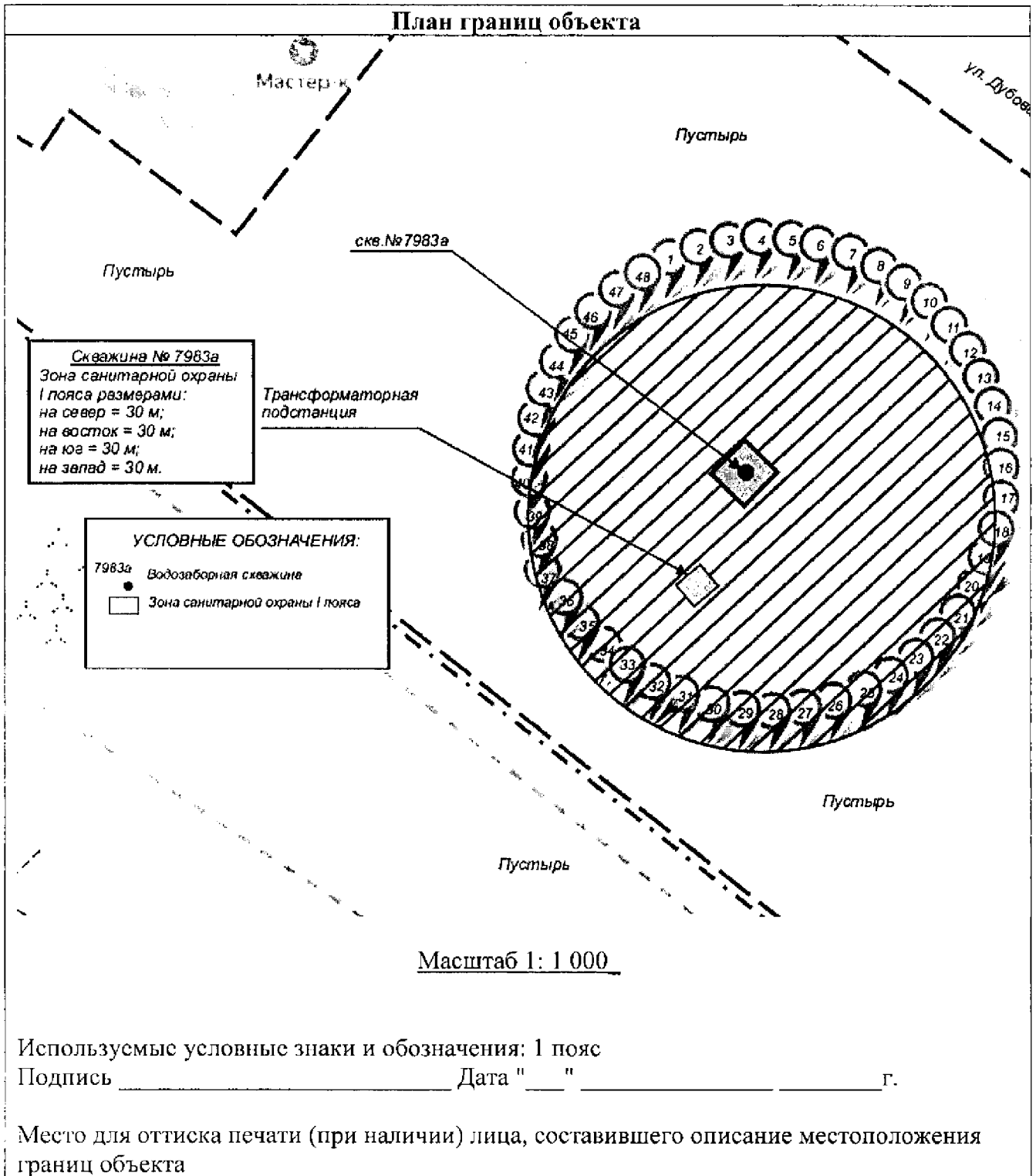
32	504499.11	2114172.66	-+5,0	
33	504501.29	2114169.4	-+5,0	
34	504503.88	2114166.45	-+5,0	
35	504506.83	2114163.86	-+5,0	
36	504510.09	2114161.68	-+5,0	
37	504513.61	2114159,95	-+5,0	
38	504517.33	2114158.69	-+5,0	
39	504521.18	2114157.92	-+5,0	
40	504525.09	2114157.66	-+5,0	
41	504529.01	2114157.92	-+5,0	
42	504532.86	2114158.69	-+5,0	
43	504536.57	2114159.95	-+5,0	
44	504540.09	2114161.68	-+5,0	
45	504543.36	2114163.86	-+5,0	
46	504546.31	2114166.45	-+5,0	
47	504548.89	2114169.4	-+5,0	
48	504551.07	2114172.66	-+5,0	

Раздел 3

Сведения о местоположении измененных (уточненных) границ объекта							
1. Система координат							
2. Сведения о характерных точках границ объекта							
Обозначение характерных точек границ	Существующие координаты, м		Измененные (уточненные) координаты, м		Метод определения координат характерной точки	Средняя квадратическая погрешность положения характерной точки (Mt), м	Описание обозначения точки на местности (при наличии)
	X	Y	X	Y			
1	2	3	4	5	6	7	8
	-	-	-	-	-	-	-
3. Сведения о характерных точках части (частей) границы объекта							
Часть № 1							
	-	-	-	-	-	-	-
	-	-	-	-	-	-	-
Часть № 2							
	-	-	-	-	-	-	-
	-	-	-	-	-	-	-

Часть №...							
	-	-	-	-	-	-	-
	-	-	-	-	-	-	-

Раздел 4



**ФОРМА
ТЕКСТОВОГО ОПИСАНИЯ МЕСТОПОЛОЖЕНИЯ ГРАНИЦ ЗОН
САНИТАРНОЙ ОХРАНЫ**

Прохождение границ		Описание прохождения границ
от точки	до точки	
1	2	3
1	48	Граница длиной 188,5м. расположенная по пустырю, в направлении от точки 1 проходит по кругу через точки 2-48 и замыкается в точке 1

ОПИСАНИЕ МЕСТОПОЛОЖЕНИЯ ГРАНИЦ
«Скважина № 7983а»
расположенная по адресу: Приморский край, Пограничный
муниципальный округ, пгт Пограничный, ул. Дубовика, д. 8

II пояс зоны санитарной охраны

(наименование объекта, местоположение границ которого описано
(далее - объект))

Раздел 1

Сведения об объекте		
N п/п	Характеристики объекта	Описание характеристик
1	2	3
1	Местоположение объекта	Приморский край, Пограничный муниципальный округ, п. Пограничный, ул. Дубовика, 8
2	Площадь объекта +/- величина погрешности определения площади (P +/- Дельта P)	13456 м ² (-+1185)

Раздел 2

Сведения о местоположении границ объекта					
1. Система координат МСК-25(зона 2)					
2. Сведения о характерных точках границ объекта					
Обозначение характерных точек границ	Координаты		Метод определения координат характерной точки ⁶	Средняя квадратическая погрешность положения характерной точки (Mt), м	Описание обозначения точки на местности (при наличии)
	X	Y			
1	2	3	4	5	6
Скважина № 7983 а	504522.74	2114190.23	аналитический метод; картометрически й метод.	-+5,0	
3. Сведения о характерных точках части (частей) границы объекта					
Обозначение характерных точек части границы	Координаты		Метод определения координат характерной точки	Средняя квадратическая погрешность положения характерной точки (Mt), м	Описание обозначения точки на местности (при наличии)
	X	Y			
1	2	3	4	5	6
Часть № 2, II пояс ЗСО					
А	504443.90	2114164.11	аналитический метод; картометрически й метод.	-+5,0	
Б	504544.29	2114105.99		-+5,0	
В	504602.41	2114207.00		-+5,0	
Г	504502.02	2114264.50		-+5,0	

Раздел 3

Сведения о местоположении измененных (уточненных) границ объекта							
1. Система координат							
2. Сведения о характерных точках границ объекта							
Обозначение характерных точек границ	Существующие координаты, м		Измененные (уточненные) координаты, м		Метод определения координат характерной точки	Средняя квадратическая погрешность положения характерной точки (Mt), м	Описание обозначения точки на местности (при наличии)
	X	Y	X	Y			
1	2	3	4	5	6	7	8
	-	-	-	-	-	-	-
3. Сведения о характерных точках части (частей) границы объекта							
Часть № 1							
	-	-	-	-	-	-	-
	-	-	-	-	-	-	-

Часть № 2							
	-	-	-	-	-	-	-
	-	-	-	-	-	-	-
Часть №...							
	-	-	-	-	-	-	-
	-	-	-	-	-	-	-

Раздел 4

План границ объекта



УСЛОВНЫЕ ОБОЗНАЧЕНИЯ:

- 7983а Водозаборная скважина
- Зона санитарной охраны II пояса

Скважина № 7983а

Зона санитарной охраны
II пояса размерами 116 x 116 м:
R = 61 м;
r = 55 м;
2d = 116 м.

Масштаб 1: 1 000

Используемые условные знаки и обозначения: 2 пояс

Подпись _____ Дата " ____ " _____ г.

Место для оттиска печати (при наличии) лица, составившего описание местоположения границ объекта

**ФОРМА
ТЕКСТОВОГО ОПИСАНИЯ МЕСТОПОЛОЖЕНИЯ ГРАНИЦ ЗОН
САНИТАРНОЙ ОХРАНЫ**

Прохождение границ		Описание прохождения границ
от точки	до точки	
1	2	3
А	Б	Граница длиной 116 м. расположенная по пустырю, в направлении с севера на юго-восток
Б	В	Граница длиной 116 м. расположенная по пустырю, в направлении с востока на юго-запад
В	Г	Граница длиной 116 м. расположенная по пустырю, в направлении с юга на северо-запад
Г	А	Граница длиной 116 м. расположенная по пустырю, в направлении с запада на северо-восток

ОПИСАНИЕ МЕСТОПОЛОЖЕНИЯ ГРАНИЦ

«Скважина № 7983а»

расположенная по адресу: Приморский край, Пограничный муниципальный округ, пгт Пограничный, ул. Дубовика, д. 8

III пояс зоны санитарной охраны

(наименование объекта, местоположение границ которого описано (далее - объект))

Раздел 1

Сведения об объекте		
N п/п	Характеристики объекта	Описание характеристик
1	2	3
1	Местоположение объекта	Приморский край, Пограничный муниципальный округ, пгт. Пограничный, ул. Дубовика, 8
2	Площадь объекта +/- величина погрешности определения площади (P +/- Дельта P)	157206 м ² (-+3990)

Раздел 2

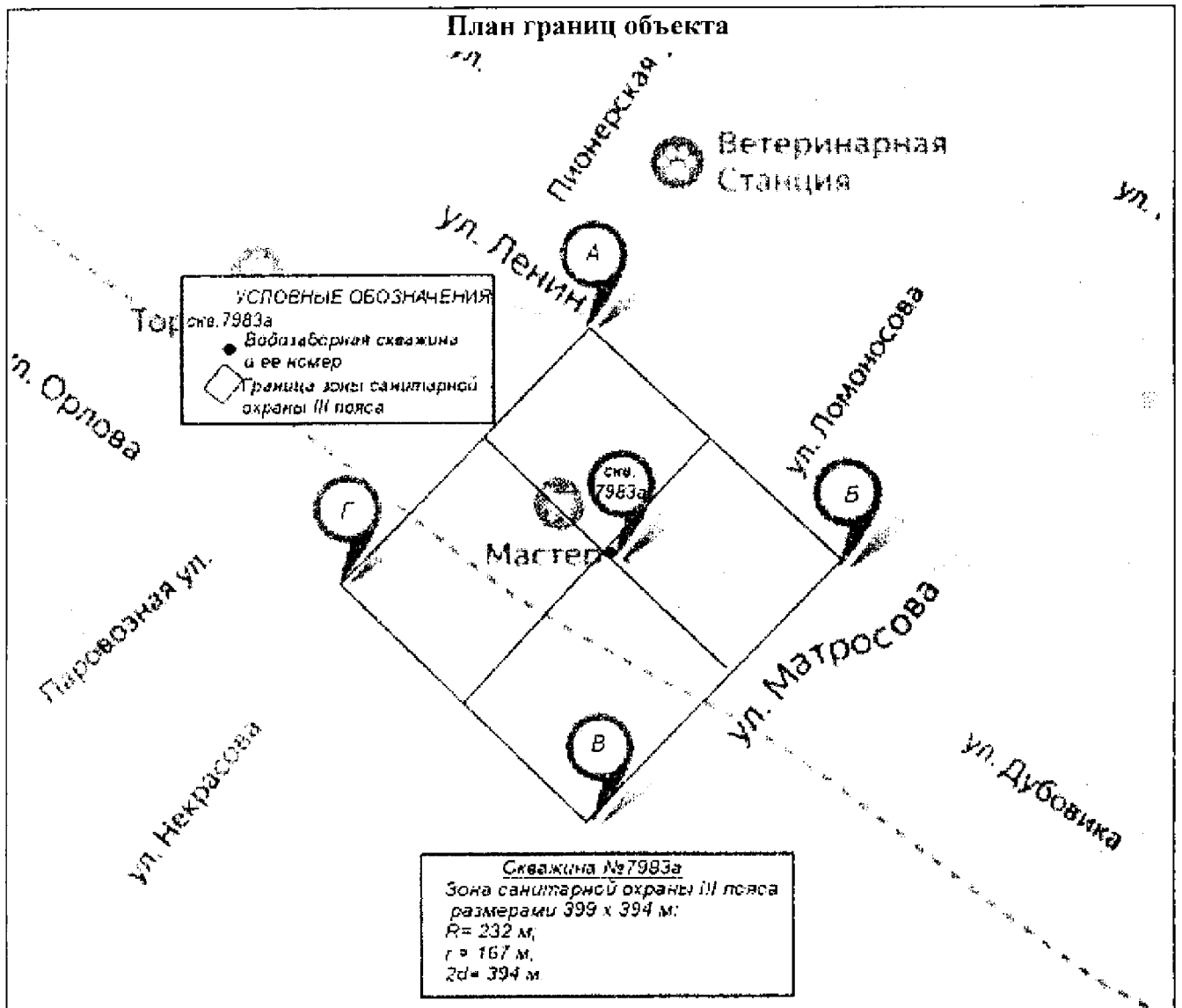
Сведения о местоположении границ объекта					
1. Система координат МСК-25(зона 2)					
2. Сведения о характерных точках границ объекта					
Обозначение характерных точек границ	Координаты		Метод определения координат характерной точки ⁶	Средняя квадратическая погрешность положения характерной точки (Mt), м	Описание обозначения точки на местности (при наличии)
	X	Y			
1	2	3	4	5	6
Скважина № 7983	504522.74	2114190.23	аналитический метод; картометрически й метод.	+5,0	
3. Сведения о характерных точках части (частей) границы объекта					
Обозначение характерных точек части границы	Координаты		Метод определения координат характерной точки	Средняя квадратическая погрешность положения характерной точки (Mt), м	Описание обозначения точки на местности (при наличии)
	X	Y			
1	2	3	4	5	6
Часть № 3, III пояс ЗСО					
А	504782.59	2114166.26	аналитический метод; картометрически й метод.	+5,0	
Б	504503.40	2114444.31		+5,0	
В	504225.39	2114158.11		+5,0	
Г	504504.58	2113880.06		+5,0	

Раздел 3

Сведения о местоположении измененных (уточненных) границ объекта							
1. Система координат							
2. Сведения о характерных точках границ объекта							
Обозначение характерных точек границ	Существующие координаты, м		Измененные (уточненные) координаты, м		Метод определе ния координат характерн ой точки	Средняя квадратичес кая погрешност ь положения характерной точки (Mt), м	Описание обозначения точки на местности (при наличии)
	X	Y	X	Y			
1	2	3	4	5	6	7	8
	-	-	-	-	-	-	-
3. Сведения о характерных точках части (частей) границы объекта							
Часть № 1							
	-	-	-	-	-	-	-
	-	-	-	-	-	-	-

Часть № 2							
	-	-	-	-	-	-	-
	-	-	-	-	-	-	-
Часть №...							
	-	-	-	-	-	-	-
	-	-	-	-	-	-	-

Раздел 4



Масштаб 1: 1 000

Используемые условные знаки и обозначения: 3 пояс

Подпись _____ Дата " ____ " _____ г.

Место для оттиска печати (при наличии) лица, составившего описание местоположения границ объекта

**ФОРМА
ТЕКСТОВОГО ОПИСАНИЯ МЕСТОПОЛОЖЕНИЯ ГРАНИЦ ЗОН САНИТАРНОЙ
ОХРАНЫ**

Прохождение границ		Описание прохождения границ
от точки	до точки	
1	2	3
А	Б	Граница длиной 394 м. расположенная по пустырю, в направлении с севера на юго-восток
Б	В	Граница длиной 399 м. расположенная по пустырю, в направлении с востока на юго-запад
В	Г	Граница длиной 394 м. расположенная по пустырю, в направлении с юга на северо-запад
Г	А	Граница длиной 399 м. расположенная по пустырю, в направлении с запада на северо-восток

УТВЕРЖДЕНЫ

постановлением
Правительства Приморского края
от 17.03.2023 № 170-пп

РЕЖИМЫ ЗОН САНИТАРНОЙ ОХРАНЫ

**для водозаборной скважины № 7983а, расположенной по адресу:
Приморский край, Пограничный муниципальный округ,
пгт Пограничный, ул. Дубовика, д. 8**

(наименование объекта, местоположение границ которого описано (далее - объект)

1. Обоснование режима и правил хозяйственного использования территории зон санитарной охраны водозабора

При эксплуатации водозаборной скважины № 7983а, расположенной по адресу: Приморский край, Пограничный муниципальный округ, пгт Пограничный, ул. Дубовика, д. 8 (далее - водозабор), предусматривается обязательное выполнение нижеприведенных водоохраных мероприятий.

Состав их определен применительно к конкретным природным условиям и существующей санитарной обстановке территории зон санитарной охраны трех поясов в соответствии с СанПиНом 2.1.4.1110-02 «Зоны санитарной охраны источников водоснабжения и водопроводов питьевого назначения»

Перечень основных водоохраных мероприятий водозабора разработан с учетом современного и перспективного хозяйственного использования территории вокруг водозабора.

Целью мероприятий является максимальное снижение вероятности микробного и химического загрязнения воды источника водоснабжения, что позволит при современной технологии обработки обеспечить получение воды питьевого качества.

Мероприятия предусматриваются для I,II,III пояса зон санитарной охраны водозабора (далее - ЗСО) в соответствии с его назначением. Они могут носить единовременный, постоянный или режимный характер в течение всего периода эксплуатации водозабора.

Вокруг источника водоснабжения запрещается такое использование территории, которое может вызвать качественное или количественное ухудшение извлекаемой воды.

В соответствии с п. 1.15 СанПиНа 2.1.4.1110-02 «Зоны санитарной охраны источников водоснабжения и водопроводов питьевого назначения» санитарные мероприятия должны выполняться:

а) в пределах I пояса ЗСО – органами коммунального хозяйства или другими владельцами водопроводов;

б) в пределах II и III поясов ЗСО - владельцами объектов, оказывающих (или могущих оказать) отрицательное влияние на качество воды источников водоснабжения.

Государственный санитарно-эпидемиологический надзор на территории ЗСО осуществляется уполномоченным государственным органом Российской Федерации путем разработки и контроля за проведением гигиенических и противозаразительных мероприятий, согласования водоохраных мероприятий и контроля качества воды источника (СанПиН 2.1.4.1110-02, п.1.16).

Правила и режим хозяйственного использования территории I,II,III поясов ЗСО, учитывающий безусловное соблюдение водоохраных мероприятий приведен в нижеследующих таблицах №№ 1, 2, 3.

Таблица — 1. Мероприятия по I поясу ЗСО

Вид мероприятий	Срок исполнения
Территорию I пояса зоны санитарной охраны (далее - ЗСО) спланировать для отвода поверхностного стока за ее пределы, озеленить, оградить. Дорожки к сооружениям сделать из твердого покрытия. Обеспечить охраной.	II кв. 2023 г.
Организовать на местности I пояса зоны санитарной охраны (далее - ЗСО) для водозабора из скважины № 7983а в форме многоугольника следующего размера: север, восток, юг, запад 30 м свободная от застройки территория (книга 1 гл. 3; рис. 5).	II кв. 2023 г.
Обеспечить скважину устройствами для замера уровня подземных вод, расходомером (водомерный счетчик).	II кв. 2023 г.
Не допускать: посадку высокоствольных деревьев, всех видов строительства, не имеющих непосредственного отношения к эксплуатации, реконструкции и расширению водопроводных сооружений, в т.ч. прокладку трубопроводов различного назначения, размещение жилых и хозяйственно-бытовых зданий, проживание людей, применение ядохимикатов и удобрений.	Постоянно
Водопроводные сооружения, расположенные в I поясе зоны санитарной охраны, оборудовать с учетом предотвращения возможности загрязнения питьевой воды через оголовки и устья скважин, люки и переливные трубы резервуаров и устройства заливки насосов.	Постоянно
Водозабор оборудовать аппаратурой для систематического контроля соответствия фактического дебита при эксплуатации водопровода проектной производительности, предусмотренной при его проектировании и обосновании границ ЗСО.	III кв. 2023 г.
Разработать инструкцию по эксплуатации скважины, согласно действующим требованиям, и обеспечить ее выполнение. Работы по ремонту и переоборудованию сооружений водозабора проводить в соответствии с планом, обозначенном в инструкции по эксплуатации, на основе проекта работ, в котором должны быть предусмотрены мероприятия, исключаящие загрязнение подземных вод.	II кв. 2023 г.
Осуществлять контроль качества воды из подземного водоисточника в соответствии с СанПиН 2.1.3684-21 "Санитарно-эпидемиологические требования к содержанию территорий городских и сельских поселений, к водным объектам, питьевой воде и питьевому водоснабжению, атмосферному воздуху, почвам, жилым помещениям, эксплуатации производственных, общественных помещений, организации и проведению санитарно-противоэпидемических (профилактических) мероприятий"	Микробиологические 4 (по сезонам года) Органолептические 4 (по сезонам года) Обобщенные показатели 4 (по сезонам года)
Предусматривать мероприятия по обеззараживанию воды посредством установки станции безнапорной аэрации воды EL/500 (либо её аналогов)	Постоянно


Таблица — 2. Мероприятия по II и III поясам ЗСО

Вид мероприятий	Срок исполнения
Выявлять, тампонировать или восстанавливать все старые,	

бездействующие, дефектные или неправильно эксплуатируемые скважины, представляющие опасность в части возможности загрязнения водоносных горизонтов.	Постоянно
Бурение новых скважин и новое строительство, связанное с нарушением почвенного покрова, производить при обязательном согласовании с центром государственного санитарно-эпидемиологического надзора.	Постоянно
Запрещать закачку отработанных вод в подземные горизонты, подземного складирования твердых отходов и разработки недр земли.	Постоянно
Запрещать размещение складов горюче-смазочных материалов, ядохимикатов и минеральных удобрений, накопителей промстоков, шламохранилищ и других объектов, обуславливающих опасность химического загрязнения подземных вод. Размещать такие объекты допускается в пределах III пояса ЗСО только при использовании защищенных подземных вод, при условии выполнения специальных мероприятий по защите водоносного горизонта от загрязнения при наличии санитарно-эпидемиологического заключения центра государственного санитарно-эпидемиологического надзора, выданного с учетом заключения органов геологического контроля.	Постоянно
Своевременно выполнять необходимые мероприятия по санитарной охране поверхностных вод, имеющих непосредственную гидрологическую связь с используемым водоносным горизонтом, в соответствии с гигиеническими требованиями к охране поверхностных вод.	Постоянно
Содержать территорию объектов в чистоте: не допускать свалок бытового и прочего мусора, производить регулярно тщательную очистку территорий от бытового, производственного и строительного мусора, не допускать утечки нефтепродуктов и их производных	Постоянно

Таблица — 3. Мероприятия по II поясу ЗСО (дополнительно)

Вид мероприятий	Срок исполнения
Не допускать: размещать кладбища, скотомогильники, поля ассенизации, поля фильтрации, навозохранилищ, силосных траншей, животноводческих и птицеводческих предприятий и других объектов, обуславливающих опасность микробного загрязнения подземных вод; применять удобрения и ядохимикатов; рубку леса главного пользования и реконструкции.	Постоянно
Выполнять мероприятия по санитарному благоустройству территории населенных пунктов и других объектов (оборудование канализацией, устройство водонепроницаемых выгребов, организация отвода поверхностного стока и др.).	Постоянно



**ФЕДЕРАЛЬНАЯ СЛУЖБА ПО НАДЗОРУ
В СФЕРЕ ЗАЩИТЫ ПРАВ ПОТРЕБИТЕЛЕЙ И БЛАГОПОЛУЧИЯ ЧЕЛОВЕКА**
Управление Федеральной службы по надзору в сфере защиты прав потребителей и благополучия
человека по Приморскому краю

(наименование территориального органа)

САНИТАРНО-ЭПИДЕМИОЛОГИЧЕСКОЕ ЗАКЛЮЧЕНИЕ

№ 25.пц.01.000.Т.001981.11.22 от 23.11.2022 г.

Настоящим санитарно-эпидемиологическим заключением удостоверяется, что требования, установленные в проектной документации (перечислить рассмотренные документы, указать наименование и адрес организации-разработчика):

Рабочий проект зон санитарной охраны водозаборной скважины № 7983а, находящейся в собственности Администрации Пограничного муниципального округа Приморского края, расположенной по адресу: пгт. Пограничный, ул. Дубовика, д. 8, Пограничного района Приморского края для МУП "Коммунсервис".

Общество с ограниченной ответственностью "Центр экологических услуг". 692512, Приморский край, г. Уссурийск, ул. Советская, д. 77, помещ. 80 (Российская Федерация)

СООТВЕТСТВУЮТ (НЕ СООТВЕТСТВУЮТ) государственным санитарно-эпидемиологическим правилам и нормативам (ненужное зачеркнуть, указать полное наименование санитарных правил)

СанПиН 2.1.3684-21 "Санитарно-эпидемиологические требования к содержанию территорий городских и сельских поселений, к водным объектам, питьевой воде и питьевому водоснабжению, атмосферному воздуху, почвам, жилым помещениям, эксплуатации производственных, общественных помещений, организации и проведению санитарно-противоэпидемических (профилактических) мероприятий"; СанПиН 2.1.4.1110-02 "Зоны санитарной охраны источников водоснабжения и водопроводов питьевого водоснабжения", СП 2.1.5.1059-01 "Гигиенические требования к охране подземных вод от загрязнения", СанПиН 1.2.3685-21 "Гигиенические нормативы и требования к обеспечению безопасности и (или) безвредности для человека факторов среды обитания".

Основанием для признания представленных документов соответствующими (не соответствующими) государственным санитарно-эпидемиологическим правилам и нормативам являются (перечислить рассмотренные документы):

Экспертное заключение № 4686/2022 от 07.11.2022 г. ООО "Центр гигиены и экологии", 428030, Чувашская Республика - Чувашия, Чебоксарский район, Синьяльское сельское поселение, д. Пихтулино, ул. Молодежная, д. 136, офис № 1.



Главный государственный санитарный врач
(заместитель главного государственного санитарного врача)



№ 2080294