



**ИНСПЕКЦИЯ ПО ОХРАНЕ ОБЪЕКТОВ
КУЛЬТУРНОГО НАСЛЕДИЯ ПРИМОРСКОГО КРАЯ**

ПРИКАЗ

23.10.2023

№ 437

г. Владивосток

О включении выявленного объекта культурного наследия «Исторический центр города Владивостока» в единый государственный реестр объектов культурного наследия (памятников истории и культуры) народов Российской Федерации в качестве объекта культурного наследия регионального значения, утверждении границ территории объекта культурного наследия

В соответствии с Федеральным законом от 25 июня 2002 года № 73-ФЗ «Об объектах культурного наследия (памятниках истории и культуры) народов Российской Федерации», законом Приморского края от 30 апреля 2015 года № 612-КЗ «Об охране объектов культурного наследия (памятников истории и культуры) народов Российской Федерации на территории Приморского края», постановлением Администрации Приморского края от 2 ноября 2016 года № 514-па «Об утверждении Положения об инспекции по охране объектов культурного наследия Приморского края»,

ПРИКАЗЫВАЮ:

1. Включить выявленный объект культурного наследия «Исторический центр города Владивостока», расположенный по адресу (местонахождение объекта): Приморский край, г. Владивосток, полуостров Муравьева-Амурского в пределах с севера: улицы Лесной, территории Покровского парка, склонов горы Орлиной, водораздела горной гряды к северу от бухты Золотой Рог, улиц Шилкинской, Горной, территории парка Минного городка; на востоке- улицы Луговой; на юге включая полуостров Шкота и берег бухты Золотой Рог, в единый государственный

реестр объектов культурного наследия (памятников истории и культуры) народов Российской Федерации в качестве объекта культурного наследия регионального значения, вид объекта - достопримечательное место, с наименованием: «Исторический центр города Владивостока», время возникновения объекта культурного наследия: конец XIX - середина XX, адрес (местонахождение): Приморский край, город Владивосток, полуостров Муравьёва-Амурского в пределах с севера: улицы Лесной, территории Покровского парка, склонов горы Орлиной, водораздела горной гряды к северу от бухты Золотой Рог, улиц Шилкинской, Горной, территории парка Минного городка; на востоке – улицы Луговой; на юге включая полуостров Шкота и берег бухты Золотой Рог.

2. Утвердить прилагаемые границы территории объекта культурного наследия регионального значения «Исторический центр города Владивостока».

3. Исключить выявленный объект культурного наследия, указанный в п. 1 настоящего приказа, из Перечня выявленных объектов культурного наследия Приморского края.

4. Считать утратившим силу пункт 2 Приказа инспекции по охране объектов культурного наследия Приморского края от 02.09.2022 № 290 «О включении объекта, обладающего признаками объекта культурного наследия «Исторический центр города Владивостока», в перечень выявленных объектов культурного наследия Приморского края и утверждении границ территории выявленного объекта культурного наследия».

5. Отделу по государственной охране и сохранению объектов культурного наследия регионального значения инспекции по охране объектов культурного наследия Приморского края обеспечить:

направление настоящего приказа в департамент информационной политики Приморского края в течение трех рабочих дней со дня его принятия;

направление в электронном виде копии настоящего приказа, а также сведений об источниках его официального опубликования в Главное управление Министерства юстиции Российской Федерации по Приморскому краю в течение семи календарных дней после дня его первого официального опубликования;

направление копии настоящего приказа в Законодательное Собрание Приморского края в течение семи календарных дней со дня его принятия;

направление копии настоящего приказа в прокуратуру Приморского края, министерство строительства Приморского края, министерство имущественных и земельных отношений Приморского края в течение десяти дней со дня его принятия;

направление копии настоящего приказа в территориальный орган, осуществляющий государственный кадастровый учет, государственную регистрацию прав, ведение Единого государственного реестра недвижимости и предоставление сведений, содержащихся в Едином государственном реестре недвижимости в срок не позднее пяти рабочих дней со дня его принятия;

размещение настоящего приказа на странице инспекции по охране объектов культурного наследия Приморского края на официальном сайте Правительства Приморского края и органов исполнительной власти Приморского края в информационно-телекоммуникационной сети Интернет, не позднее трех рабочих дней со дня его принятия;

размещение настоящего приказа на странице информационной системы Приморского края «Реестр правовых актов Губернатора Приморского края, Правительства Приморского края и нормативных правовых актов исполнительных органов Приморского края» в информационно-телекоммуникационной сети Интернет <http://nraoiv.primorsky.ru> в течение трех рабочих дней со дня его принятия.

И.о. руководителя инспекции



А.С. Зуев

Приложение
к приказу инспекции по охране
объектов культурного наследия
Приморского края
от 23.10.2023 № 437

**Границы территории
объекта культурного наследия регионального значения
«Исторический центр города Владивостока»**

Описание границ территории

Граница территории объекта культурного наследия регионального значения «Исторический центр города Владивостока», расположенного по адресу (местонахождение): Приморский край, город Владивосток, полуостров Муравьёва-Амурского в пределах с севера: улицы Лесной, территории Покровского парка, склонов горы Орлиной, водораздела горной гряды к северу от бухты Золотой Рог, улиц Шилкинской, Горной, территории парка Минного городка; на востоке – улицы Луговой; на юге включая полуостров Шкота и берег бухты Золотой Рог (далее – Памятник), описывается 331 характерной точкой поворота.

1. Описание местоположения границы территории Памятника.

Точка 1 находится в 60 метрах к юго-востоку от выявленного объекта культурного наследия «Токарёвский маяк».

От Точки 1 до Точки 2 контур границы проходит по акватории пролива Босфор Восточный. Точка 2 находится 87 метрах к востоку-юго-востоку от выявленного объекта культурного наследия «Орудийный полукапонир №06».

От Точки 2 до Точки 30 контур границы проходит в северном и северо-восточном направлениях, вдоль побережья пролива Босфор Восточный и бухты Золотой Рог. Точка 30 находится в 67 метрах к югу от южного объекта культурного наследия «Здание Морвокзала Владивостокского торгового порта, постройки 1964 г., архитектор М. Бронников».

От Точки 30 до Точки 40 контур границы проходит в северном и восточном направлениях, вдоль побережья бухты Золотой Рог, совпадая с ранее утверждёнными границами охранных зон, зон регулирования застройки и

хозяйственной деятельности. Точка 40 находится в 28 метрах к юго-востоку от южного угла здания по адресу ул. Корабельная набережная, 10.

От Точки 40 до Точки 62 контур границы проходит в восточном направлении, вдоль побережья бухты Золотой Рог. От Точки 44 до Точки 56 контур границы совпадает с ранее утверждённой границей объекта культурного наследия Достопримечательное место «Механический завод Владивостокского военного порта». Точка 62 находится в 135 метрах к югу от здания по адресу ул. Ивановская, д. 2.

От Точки 62 до Точки 63 контур границы проходит в северном направлении. Точка 63 находится в 66 метрах к югу от здания по адресу ул. Ивановская, д. 2.

От Точки 63 до Точки 68 контур границы проходит в северо-восточном и восточном направлении, вдоль железнодорожных путей. Точка 68 находится в 167 метрах к юго-востоку от южного угла объекта культурного наследия «Дом жилой» по адресу ул. Новоивановская, д.3.

От Точки 68 до Точки 69 контур границы проходит в северо-восточном направлении, пересекая улицу Луговую.

От Точки 69 до Точки 77 контур границы проходит в северном направлении в глубине застройки, расположенной между улицей Луговой и железнодорожными путями. Точка 77 находится в 63 метрах к востоку-юго-востоку от юго-восточного угла здания рынка по адресу ул. Луговая, д. 22, стр.5.

От Точки 77 до Точки 78 контур границы проходит в восточном направлении до железнодорожных путей.

От Точки 78 до Точки 80 контур границы проходит в северном направлении вдоль железнодорожных путей. Точка 80 находится в 134 метрах к юго-востоку от портала объекта культурного наследия «Тоннель им. И.В. Сталина».

От Точки 80 до Точки 84 контур границы проходит в северо-восточном направлении, совпадает с ранее утверждённой охранной зоной объекта культурного наследия «Тоннель им. И.В. Сталина».

От Точки 84 до Точки 114 контур границы проходит в северном, западном и южном направлениях, включая и огибая территорию парка Минный городок.

Точка 114 находится в 60 м к северу от портала объекта культурного наследия «Тоннель им. И.В. Сталина».

От Точки 114 до Точки 118 контур границы проходит в южном направлении вдоль улицы Луговой. Точка 118 находится в 66 метрах к северо-востоку от северо-восточного угла объекта культурного наследия «Здание, в котором в 1921-1924 гг. размещался Владивостокский (ныне - Дальневосточный) политехнический институт» по адресу ул. Луговая, д. 33.

От Точки 118 до Точки 122 контур границы проходит в западном направлении вдоль улицы Горной. Точка 122 находится в 9 метрах к юго-западу от южного угла здания по адресу 4-я Матросская, д. 22.

От Точки 122 до Точки 123 контур границы проходит в северном направлении вдоль улицы 4-я Матросская, до пересечения с улицей 5-я Матросская.

От Точки 123 до Точки 125 контур границы проходит в западном направлении, вдоль улицы 5-я Матросская, до пересечения с улицей 3-я Матросская.

От Точки 125 до Точки 126 контур границы проходит в южном направлении, до пересечения с улицей Горной.

От Точки 126 до Точки 135 контур границы проходит в западном направлении до пересечения с улицей Ковальчука. Контур границы совпадает с ранее утверждёнными зонами регулирования застройки и хозяйственной деятельности объектов культурного наследия, расположенных по адресам: ул. 1-я Матросская, д.14, ул. Светланская, д.114, ул. Светланская, д. 177, стр.1, ул. Светланская, д.177а, ул. Светланская, д.179, ул. Светланская, д. 181. Точка 135 находится в 15 метрах к северо-востоку от северного угла здания по адресу ул. Ковальчука, д. 3.

От Точки 135 до Точки 138 контур границы проходит в северном направлении, вдоль улицы Ковальчука. Точка 138 находится в 21 метре к юго-юго-востоку от юго-восточного угла здания по адресу ул. Тунгусская, д. 26а.

От Точки 138 до Точки 142 контур границы проходит в восточном, северном, западном направлениях, огибая историческую застройку, расположенную по адресам: ул. Тунгусская, д. 26, д. 28, с восточной стороны.

От Точки 140 до Точки 142 контур границы проходит в западном направлении, вдоль улицы Тунгусской.

От Точки 142 до Точки 146 контур границы проходит в северном направлении до пересечения с улицей Шилкинской. Контур границы совпадает с ранее утверждённой границей территории объекта культурного наследия достопримечательное место «Экипажная слобода». Точка 146 находится в 35 метрах к югу от западного угла жилого дома по адресу ул. Шилкинская, д. 15.

От Точки 146 до Точки 156 контур границы проходит в западном направлении, вдоль улиц Шилкинская и Всеволода Сибирцева. Контур совпадает с ранее утверждённой границей территории объекта культурного наследия достопримечательное место «Экипажная слобода» от Точки 146 до Точки 150, от Точки 151 до Точки 156.

От Точки 156 до Точки 186 контур границы проходит в северном, западном, южном направлениях, по склонам горы Буссе, огибая её вершину с северной стороны. Точка 186 находится в 20 метрах к югу от южного угла здания по адресу ул. Толстого, д. 30.

От Точки 186 до Точки 205 контур границы проходит в западном направлении, до пересечения с улицей Некрасовская. Контур границы совпадает с ранее утверждёнными зонами регулирования застройки и хозяйственной деятельности объекта культурного наследия «Дом, в котором в 1918-1922 гг. размещалась нелегальная типография Далькрайкома РКП(б) и печаталась газета «Красное знамя», ул. Всеволода Сибирцева, д. 67.

От Точки 205 до Точки 207 контур границы проходит в юго-западном направлении, вдоль улицы Некрасовской. Точки 207 находится в 25 метрах к северо-западу от северного угла здания по адресу ул. Некрасовская, д. 38.

От Точки 207 до Точки 211 контур границы проходит в северо-северо-западном направлении, до пересечения с ул. Державина. Точка 211 находится в 31 метрах к востоку от восточного угла здания по адресу ул. Державина, д. 21.

От Точки 211 до Точки 244 контур границы проходит в северо-восточном, северном, западном направлениях, по склонам горы Орлиное Гнездо, огибая её вершину с северной стороны. Контур границы совпадает с ранее утверждёнными зонами регулирования застройки и хозяйственной деятельности объекта культурного наследия «Дом, в котором жила в 1913–1917 гг. семья известных дальневосточных педагогов и общественных деятелей М.В. и М.Я. Сибирцевых, чьи сыновья Всеволод и Игорь погибли в борьбе за власть Советов». От Точки 243 до Точки 244 контур границы проходит вдоль улицы Нерчинской.

Точка 244 находится у северной стены здания по адресу ул. Нерчинская, д. 10, в 31 метре к юго-западу от северного угла здания.

От Точки 244 до Точки 249 контур границы проходит в северном направлении, пересекает улицу Нерчинскую и Партизанский проспект.

Точка 249 находится в 23 метрах к юго-юго-западу от южного угла здания по адресу ул. Московская, д. 1.

От Точки 249 до Точки 253 контур границы проходит в северном направлении, вдоль улицы Московская и вдоль границы Покровского парка. Точка 253 находится в 25 метрах к западу от северо-западного угла здания по адресу Океанский проспект, 46.

От Точки 253 до Точки 254 контур границы проходит в северо-западном направлении, пересекает Океанский проспект.

От Точки 254 до Точки 259 контур границы проходит в юго-западном направлении, вдоль Океанского проспекта. Точка 259 находится в 56 метрах к востоку-юго-востоку от северо-восточного угла здания по адресу ул. Океанский проспект, д.39.

От Точки 259 до Точки 271 контур границы проходит в западном направлении, в глубине застройки улицы Октябрьской, с частичной привязкой к границам земельных участков. Контур проходит до пересечения с улицей Алеутской. Точка 271 находится в 41 метре к западу от южного угла здания по адресу ул. Алеутская, д. 56.

От Точки 271 до Точки 275 контур границы проходит в южном направлении, вдоль улицы Алеутской, до пересечения с улицей Октябрьской, далее в глубине застройки между улицами Октябрьской и переулком Павленко.

От Точки 272 до Точки 275 контур границы совпадает с ранее утверждёнными зонами регулирования застройки и хозяйственной деятельности объекта культурного наследия «Педагогический техникум». Точка 275 находится в 3 метрах к юго-востоку от юго-восточного угла здания по адресу ул. Октябрьская, д. 8.

От Точки 275 до Точки 281 контур границы проходит в западном направлении, в глубине застройки между улицами Алеутской и Пограничной, до пересечения с улицей Пограничной. Контур границы совпадает с ранее утверждённой зоной регулирования застройки и хозяйственной деятельности объекта культурного наследия «Владивостокская городская больница». Точка 282 находится в 18 м к западу-юго-западу от юго-западного угла здания по адресу ул. Пограничная, 26.

От Точки 282 до Точки 285 контур границы проходит в южном направлении, вдоль улицы Пограничной. Контур границы совпадает с ранее утверждённой зоной регулирования застройки и хозяйственной деятельности объекта культурного наследия «Владивостокская городская больница». Точка 285 находится в 39 метрах к западу-северо-западу от северного угла здания по адресу Алеутская, д.57, к. 5.

От Точки 285 до Точки 290 контур границы проходит в западном направлении, вдоль переулка Лесной, до пересечения с ул. Западной. Точка 290 находится в 21 метре к востоку от южного угла здания по адресу ул. Западная, д. 27.

От Точки 290 до Точки 294 контур границы проходит в северо-западном направлении, в глубине застройки переулка Шевченко, между территорией ТЭЦ-1 и жилыми домами переулка Шевченко. Контур доходит до берега Амурского залива. Точка 294 находится в 116 метрах к северо-западу от объекта культурного наследия «Полукапонир береговой противодесантный №20».

От Точки 294 до Точки 298 контур границы проходит в южном направлении, вдоль улицы Батарейной, по берегу Амурского залива. Точка 298 находится в 41

метре к северо-северо-западу от северного угла здания по адресу ул. Батарейная, д. 3. Точка 299 находится в 67 метрах к западу от северного угла здания по адресу ул. Батарейная, д. 3.

От Точки 299 до Точки 300 контур границы проходит в южном направлении вдоль мола Спортивной гавани, по акватории Амурского залива.

От Точки 300 до Точки 305 контур границы проходит в юго-западном направлении, огибая мыс Бурный с западной стороны.

От Точки 305 до Точки 307 контур границы проходит в юго-восточном направлении, по акватории бухты Фёдорова.

От Точки 307 до Точки 331 контур границы проходит в южном и юго-западном направлениях вдоль побережья Амурского залива, повторяя характерные очертания береговой линии. Точка 331 находится в 60 метрах к юго-юго-западу от выявленного объекта культурного наследия «Токарёвский маяк».

2. Координаты характерных (поворотных) точек к карте (схеме) границ территории Памятника

Обозначение (номер) характерной точки	Координаты характерных точек в системе координат МСК 25		Погрешность положения характерной точки(Мт), м
	Картометрический метод определения координат		
	X	Y	
1	354905.80	1391719.73	0,02
2	355618.58	1391664.67	0,02
3	355672.34	1391801.60	0,02
4	355670.98	1391878.62	0,02
5	355615.20	1392093.37	0,02
6	355709.40	1392528.81	0,02
7	355760.00	1392599.87	0,02
8	355892.71	1392693.98	0,02
9	355930.04	1392745.96	0,02
10	355973.76	1392772.39	0,02
11	356062.60	1392854.40	0,02
12	356114.37	1392899.80	0,02
13	356143.10	1392890.26	0,02

14	356447.02	1393059.51	0,02
15	356431.96	1393134.55	0,02
16	356565.64	1393227.63	0,02
17	356501.00	1393295.49	0,02
18	356644.87	1393496.80	0,02
19	356938.42	1393746.23	0,02
20	357412.00	1394148.36	0,02
21	357590.31	1394095.74	0,02
22	357789.53	1393718.55	0,02
23	358143.44	1394119.28	0,02
24	358366.78	1394381.20	0,02
25	358520.40	1394563.57	0,02
26	358576.91	1394510.37	0,02
27	358695.26	1394603.93	0,02
28	358836.40	1394772.17	0,02
29	358973.95	1394803.64	0,02
30	359068.38	1394840.84	0,02
31	359058.55	1394869.23	0,02
32	359422.86	1395005.52	0,02
33	359430.93	1395029.84	0,02
34	359370.99	1395229.94	0,02
35	359318.05	1395365.82	0,02
36	359321.35	1395367.55	0,02
37	359374.41	1395351.68	0,02
38	359351.64	1395412.26	0,02
39	359297.84	1395566.31	0,02
40	359249.02	1395714.03	0,02
41	359243.21	1395880.55	0,02
42	359286.15	1396091.02	0,02
43	359368.40	1396075.22	0,02
44	359425.76	1396378.13	0,02
45	359323.79	1396682.88	0,02
46	359308.20	1396740.12	0,02
47	359308.60	1396809.64	0,02
48	359275.18	1396866.84	0,02
49	359184.64	1397037.33	0,02

50	359159.44	1397208.69	0,02
51	359116.94	1397430.03	0,02
52	358983.42	1397764.44	0,02
53	358966.56	1397757.76	0,02
54	358961.58	1397770.33	0,02
55	358979.82	1397777.23	0,02
56	358972.47	1397801.34	0,02
57	358934.44	1398189.44	0,02
58	358922.54	1398407.17	0,02
59	358979.61	1398420.02	0,02
60	358956.80	1398530.85	0,02
61	358919.90	1398655.06	0,02
62	358907.87	1398793.05	0,02
63	358975.50	1398811.41	0,02
64	359008.28	1398845.39	0,02
65	359035.21	1398899.38	0,02
66	359129.68	1399031.70	0,02
67	359130.90	1399111.42	0,02
68	359059.62	1399220.35	0,02
69	359134.21	1399327.67	0,02
70	359172.10	1399317.82	0,02
71	359291.77	1399307.39	0,02
72	359315.12	1399320.52	0,02
73	359338.83	1399318.27	0,02
74	359337.72	1399303.12	0,02
75	359394.42	1399299.72	0,02
76	359447.60	1399302.29	0,02
77	359620.16	1399307.98	0,02
78	359621.44	1399368.04	0,02
79	359669.28	1399359.19	0,02
80	359747.83	1399310.96	0,02
81	359758.18	1399326.00	0,02
82	359757.80	1399333.65	0,02
83	359762.71	1399349.95	0,02
84	359808.56	1399354.53	0,02
85	359816.28	1399415.65	0,02

86	359954.38	1399458.06	0,02
87	359973.17	1399463.03	0,02
88	360097.70	1399487.28	0,02
89	360087.45	1399541.87	0,02
90	360148.14	1399561.32	0,02
91	360142.70	1399633.81	0,02
92	360126.36	1399725.91	0,02
93	360141.55	1399751.88	0,02
94	360311.80	1399823.48	0,02
95	360443.13	1399868.84	0,02
96	360549.60	1399912.41	0,02
97	360633.62	1399948.40	0,02
98	360659.72	1399887.05	0,02
99	360657.46	1399845.89	0,02
100	360716.41	1399778.83	0,02
101	360788.64	1399715.65	0,02
102	360824.01	1399658.31	0,02
103	360836.41	1399521.71	0,02
104	360831.11	1399496.81	0,02
105	360760.56	1399482.75	0,02
106	360469.78	1399359.64	0,02
107	360363.79	1399319.01	0,02
108	360199.79	1399266.50	0,02
109	360123.19	1399276.28	0,02
110	360054.02	1399276.02	0,02
111	360016.87	1399269.05	0,02
112	359949.22	1399250.89	0,02
113	359940.12	1399245.08	0,02
114	359888.38	1399224.19	0,02
115	359893.07	1399212.91	0,02
116	359808.29	1399179.20	0,02
117	359727.54	1399162.87	0,02
118	359618.34	1399167.34	0,02
119	359612.98	1399106.18	0,02
120	359602.93	1399064.80	0,02
121	359600.29	1398965.19	0,02

122	359576.99	1398801.12	0,02
123	359646.34	1398791.02	0,02
124	359649.88	1398760.50	0,02
125	359642.93	1398703.02	0,02
126	359557.10	1398712.35	0,02
127	359544.81	1398629.61	0,02
128	359531.96	1398541.81	0,02
129	359524.01	1398541.01	0,02
130	359522.57	1398505.52	0,02
131	359490.56	1398508.47	0,02
132	359483.97	1398450.77	0,02
133	359488.51	1398431.41	0,02
134	359492.16	1398431.12	0,02
135	359486.51	1398374.41	0,02
136	359556.74	1398370.47	0,02
137	359646.75	1398365.59	0,02
138	359704.15	1398365.92	0,02
139	359707.14	1398430.73	0,02
140	359796.95	1398442.98	0,02
141	359796.85	1398381.12	0,02
142	359791.00	1398299.59	0,02
143	359828.79	1398284.45	0,02
144	359916.76	1398291.37	0,02
145	360009.68	1398282.62	0,02
146	360039.41	1398308.36	0,02
147	360071.69	1398262.01	0,02
148	360080.37	1398231.85	0,02
149	360088.31	1398180.29	0,02
150	360085.53	1398140.42	0,02
151	360068.22	1397967.29	0,02
152	360056.06	1397948.51	0,02
153	360035.84	1397893.85	0,02
154	360031.28	1397874.82	0,02
155	360027.70	1397842.60	0,02
156	360024.27	1397787.09	0,02
157	360055.54	1397785.69	0,02

158	360096.61	1397788.38	0,02
159	360093.19	1397804.46	0,02
160	360115.78	1397809.60	0,02
161	360123.96	1397800.14	0,02
162	360175.00	1397809.05	0,02
163	360262.28	1397856.02	0,02
164	360320.17	1397886.87	0,02
165	360383.44	1397891.11	0,02
166	360465.27	1397858.35	0,02
167	360491.38	1397783.29	0,02
168	360490.84	1397722.96	0,02
169	360477.09	1397620.13	0,02
170	360417.12	1397509.37	0,02
171	360378.33	1397489.19	0,02
172	360342.59	1397490.85	0,02
173	360264.33	1397400.25	0,02
174	360246.65	1397379.14	0,02
175	360226.38	1397358.10	0,02
176	360214.46	1397348.16	0,02
177	360202.88	1397341.06	0,02
178	360177.29	1397329.95	0,02
179	360171.29	1397324.05	0,02
180	360141.11	1397326.27	0,02
181	360138.23	1397345.76	0,02
182	360125.33	1397386.19	0,02
183	360115.00	1397383.20	0,02
184	360113.36	1397380.49	0,02
185	360088.84	1397369.37	0,02
186	360076.69	1397366.11	0,02
187	360158.09	1397159.78	0,02
188	360172.95	1397115.85	0,02
189	360185.29	1397069.32	0,02
190	360188.91	1397047.07	0,02
191	360192.18	1397028.21	0,02
192	360194.10	1397017.72	0,02
193	360209.85	1397003.40	0,02

194	360217.36	1396978.06	0,02
195	360220.62	1396966.67	0,02
196	360217.68	1396942.58	0,02
197	360196.94	1396879.72	0,02
198	360196.74	1396852.92	0,02
199	360210.27	1396811.73	0,02
200	360234.16	1396787.41	0,02
201	360246.68	1396777.12	0,02
202	360270.13	1396760.79	0,02
203	360246.59	1396718.02	0,02
204	360237.22	1396696.62	0,02
205	360256.94	1396644.14	0,02
206	360191.98	1396544.85	0,02
207	360160.83	1396487.56	0,02
208	360222.59	1396459.30	0,02
209	360309.61	1396403.24	0,02
210	360359.15	1396372.80	0,02
211	360403.39	1396326.00	0,02
212	360457.45	1396368.13	0,02
213	360484.97	1396388.83	0,02
214	360572.77	1396417.62	0,02
215	360596.91	1396392.31	0,02
216	360646.30	1396377.99	0,02
217	360655.76	1396374.61	0,02
218	360677.22	1396360.82	0,02
219	360686.33	1396356.60	0,02
220	360695.91	1396353.25	0,02
221	360706.68	1396351.14	0,02
222	360715.39	1396350.90	0,02
223	360720.38	1396349.84	0,02
224	360608.13	1396106.31	0,02
225	360601.85	1396109.64	0,02
226	360542.00	1396050.39	0,02
227	360532.43	1396046.14	0,02
228	360511.10	1396003.30	0,02
229	360510.00	1395965.04	0,02

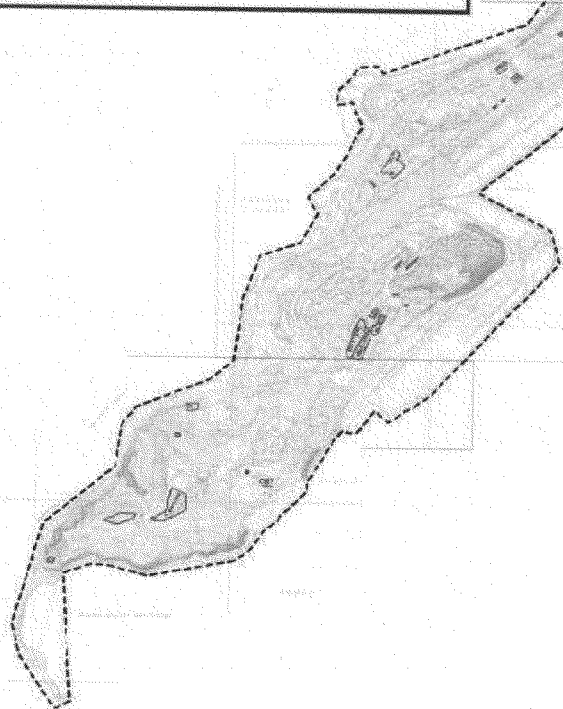
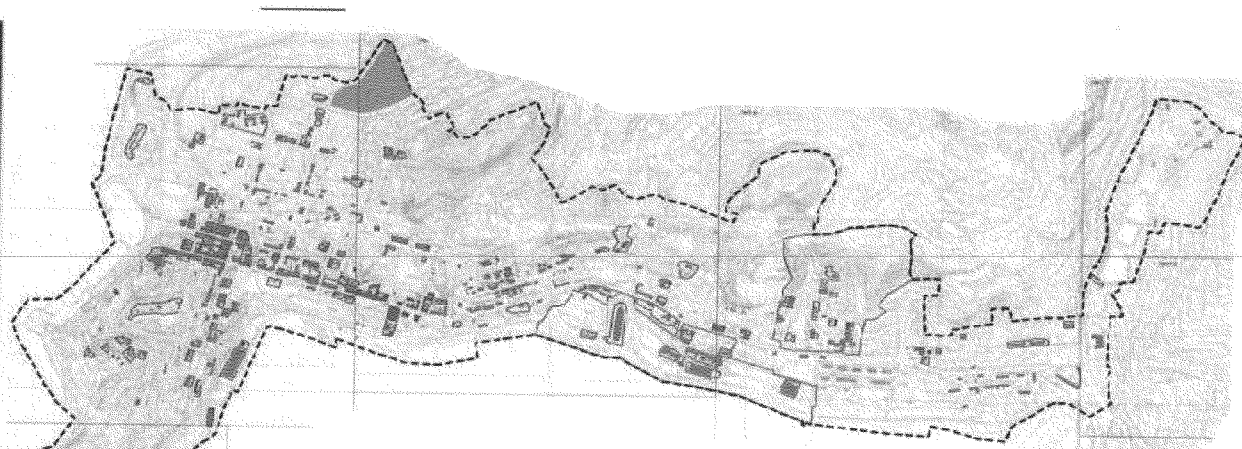
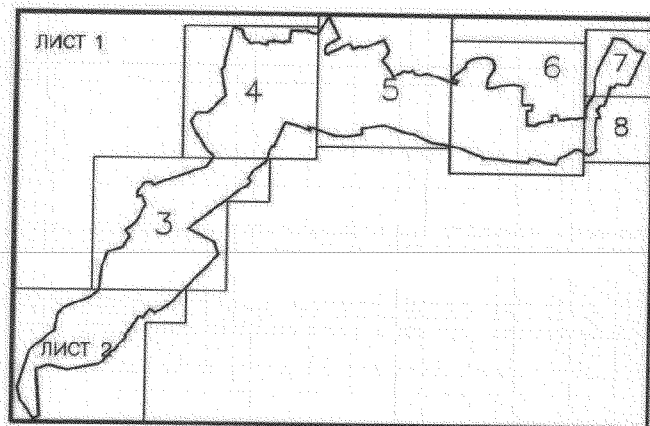
230	360508.84	1395945.65	0,02
231	360513.53	1395941.97	0,02
232	360519.99	1395936.91	0,02
233	360530.85	1395925.96	0,02
234	360539.47	1395906.02	0,02
235	360540.01	1395901.08	0,02
236	360541.21	1395890.13	0,02
237	360558.36	1395927.19	0,02
238	360564.65	1395923.70	0,02
239	360578.16	1395916.18	0,02
240	360586.02	1395911.81	0,02
241	360618.84	1395893.57	0,02
242	360646.89	1395877.98	0,02
243	360650.49	1395875.98	0,02
244	360607.16	1395796.49	0,02
245	360670.65	1395761.25	0,02
246	360678.51	1395773.86	0,02
247	360735.38	1395739.51	0,02
248	360726.35	1395724.85	0,02
249	360751.63	1395709.58	0,02
250	360791.05	1395687.88	0,02
251	360973.67	1395613.80	0,02
252	361019.63	1395594.45	0,02
253	361028.07	1395579.69	0,02
254	361044.18	1395552.05	0,02
255	360829.98	1395425.56	0,02
256	360821.78	1395419.64	0,02
257	360808.75	1395407.17	0,02
258	360794.18	1395364.76	0,02
259	360798.59	1395350.75	0,02
260	360811.88	1395301.64	0,02
261	360826.01	1395304.91	0,02
262	360833.15	1395270.58	0,02
263	360831.52	1395256.63	0,02
264	360815.69	1395211.24	0,02
265	360824.64	1395175.94	0,02







266	360820.54	1395161.50	0,02
267	360826.17	1395135.23	0,02
268	360823.18	1395125.40	0,02
269	360826.75	1395109.85	0,02
270	360819.00	1395099.67	0,02
271	360828.02	1395057.99	0,02
272	360805.22	1395053.06	0,02
273	360752.47	1395041.65	0,02
274	360691.19	1395028.27	0,02
275	360654.95	1395029.44	0,02
276	360653.46	1394963.86	0,02
277	360637.39	1394961.11	0,02
278	360652.73	1394865.34	0,02
279	360666.35	1394821.61	0,02
280	360648.73	1394815.36	0,02
281	360654.23	1394799.93	0,02
282	360650.34	1394734.12	0,02
283	360650.44	1394728.03	0,02
284	360619.53	1394728.10	0,02
285	360599.85	1394726.53	0,02
286	360610.80	1394680.13	0,02
287	360627.42	1394621.64	0,02
288	360626.47	1394550.58	0,02
289	360617.76	1394522.32	0,02
290	360620.07	1394477.23	0,02
291	360651.41	1394463.79	0,02
292	360693.45	1394405.43	0,02
293	360815.83	1394375.86	0,02
294	360843.32	1394249.89	0,02
295	360777.43	1394236.20	0,02
296	360656.72	1394206.27	0,02
297	360394.51	1394153.97	0,02
298	360245.77	1394142.21	0,02
299	360204.82	1394095.64	0,02
300	359871.06	1394214.75	0,02
301	359637.01	1394025.51	0,02

302	359550.50	1393933.99	0,02
303	359541.15	1393787.44	0,02
304	359414.45	1393709.13	0,02
305	359327.88	1393739.87	0,02
306	358979.18	1393944.15	0,02
307	358892.27	1394043.76	0,02
308	358733.36	1393937.01	0,02
309	358438.00	1393216.29	0,02
310	358478.66	1393188.26	0,02
311	358470.83	1393101.54	0,02
312	358352.17	1393002.36	0,02
313	358320.42	1392990.04	0,02
314	358258.12	1392989.51	0,02
315	358275.07	1393067.61	0,02
316	358139.21	1393120.66	0,02
317	357874.93	1392988.58	0,02
318	357740.95	1392852.42	0,02
319	357651.08	1392906.81	0,02
320	357487.54	1392821.08	0,02
321	357408.58	1392617.26	0,02
322	357178.07	1392537.74	0,02
323	356822.58	1392501.08	0,02
324	356720.30	1392389.88	0,02
325	356551.14	1392006.88	0,02
326	356448.09	1391938.39	0,02
327	356214.11	1391908.26	0,02
328	355891.64	1391552.30	0,02
329	355333.07	1391406.95	0,02
330	355154.01	1391450.33	0,02
331	354865.22	1391642.24	0,02
1	354905.80	1391719.73	0,02

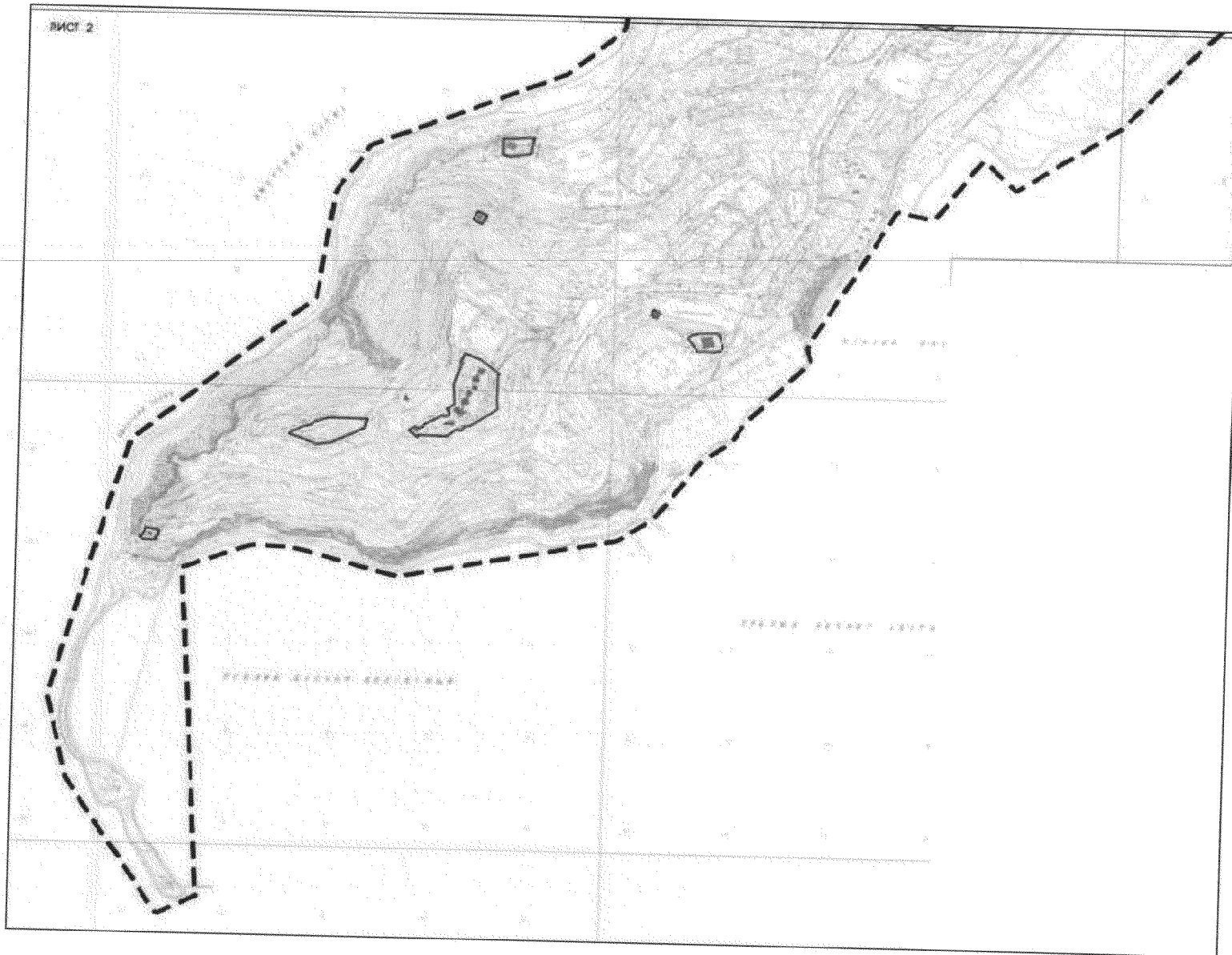
3. Карта (схема) границ территории Памятника.

3.1. Общая схема расположения границ территорий Памятника (лист 1)

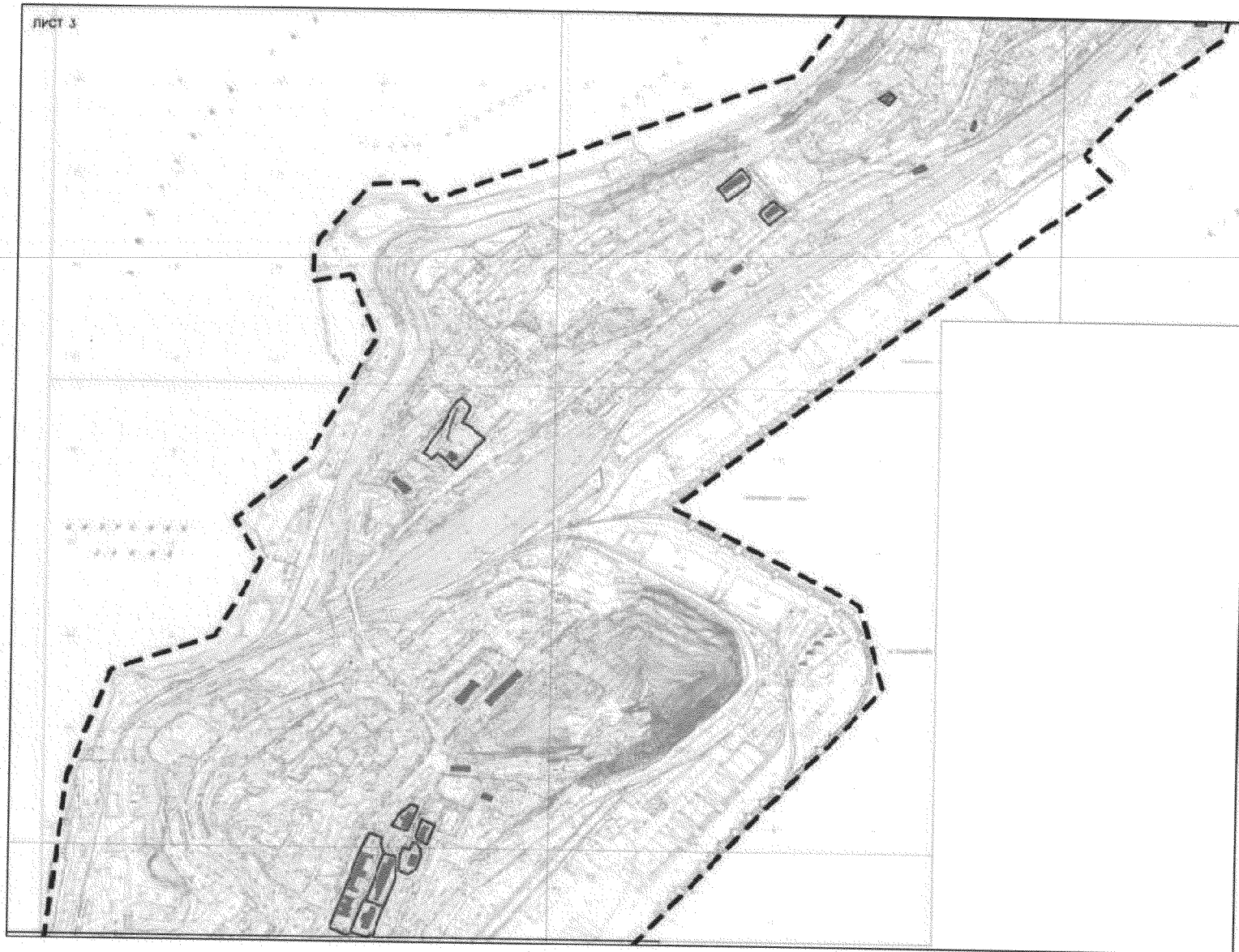


Условные обозначения: □	
	- граница территории объекта культурного наследия «Исторический центр города Владивостока»; □
	- объекты культурного наследия федерального значения; □
	- объекты культурного наследия регионального значения; □
	- монументы; □
	- выявленные объекты культурного наследия; □
	- утвержденные границы территорий объектов культурного наследия. □

3.2. Схема расположения границ территории Памятника (лист 2).



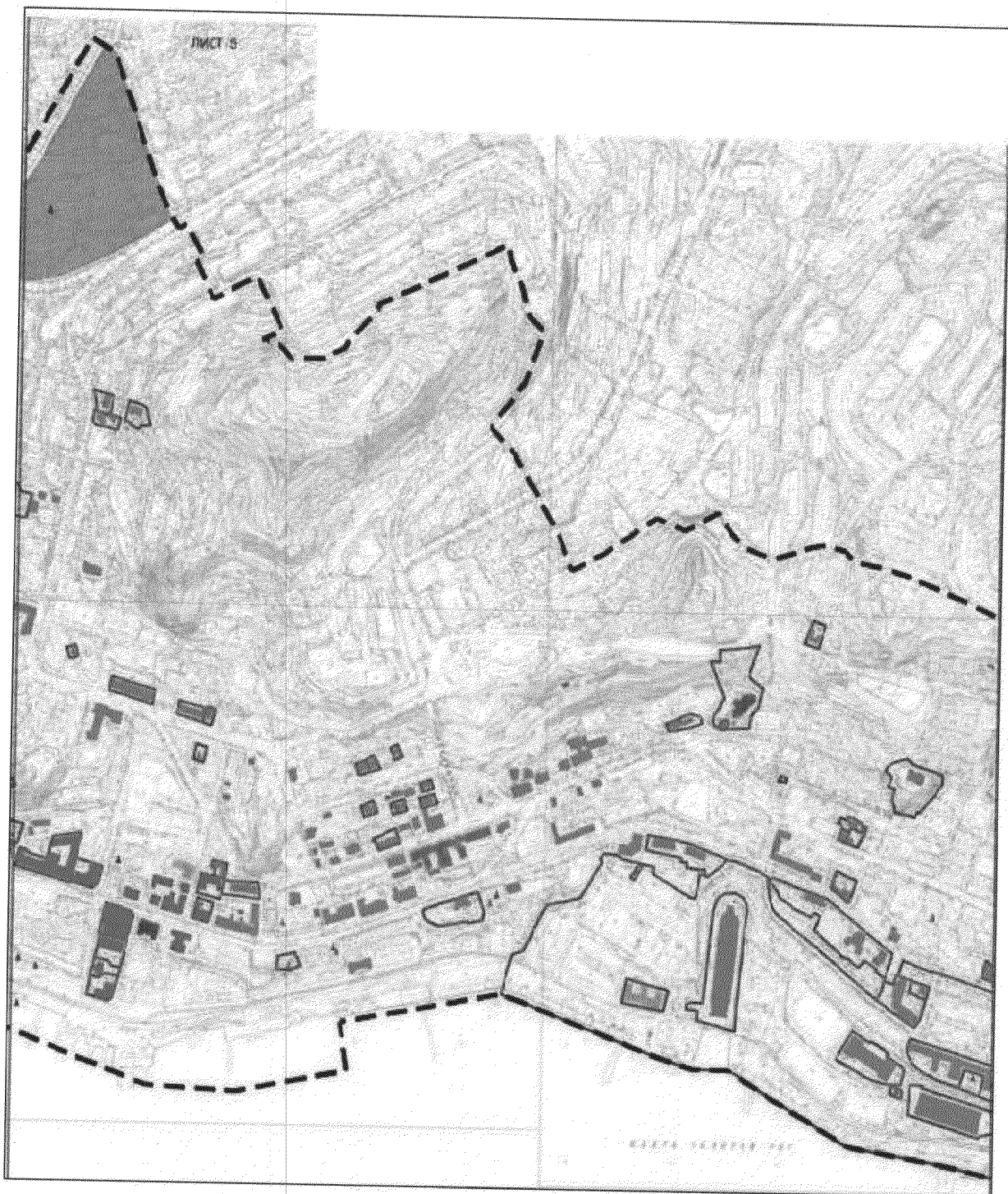
3.3. Схема расположения границ территории Памятника (лист 3).



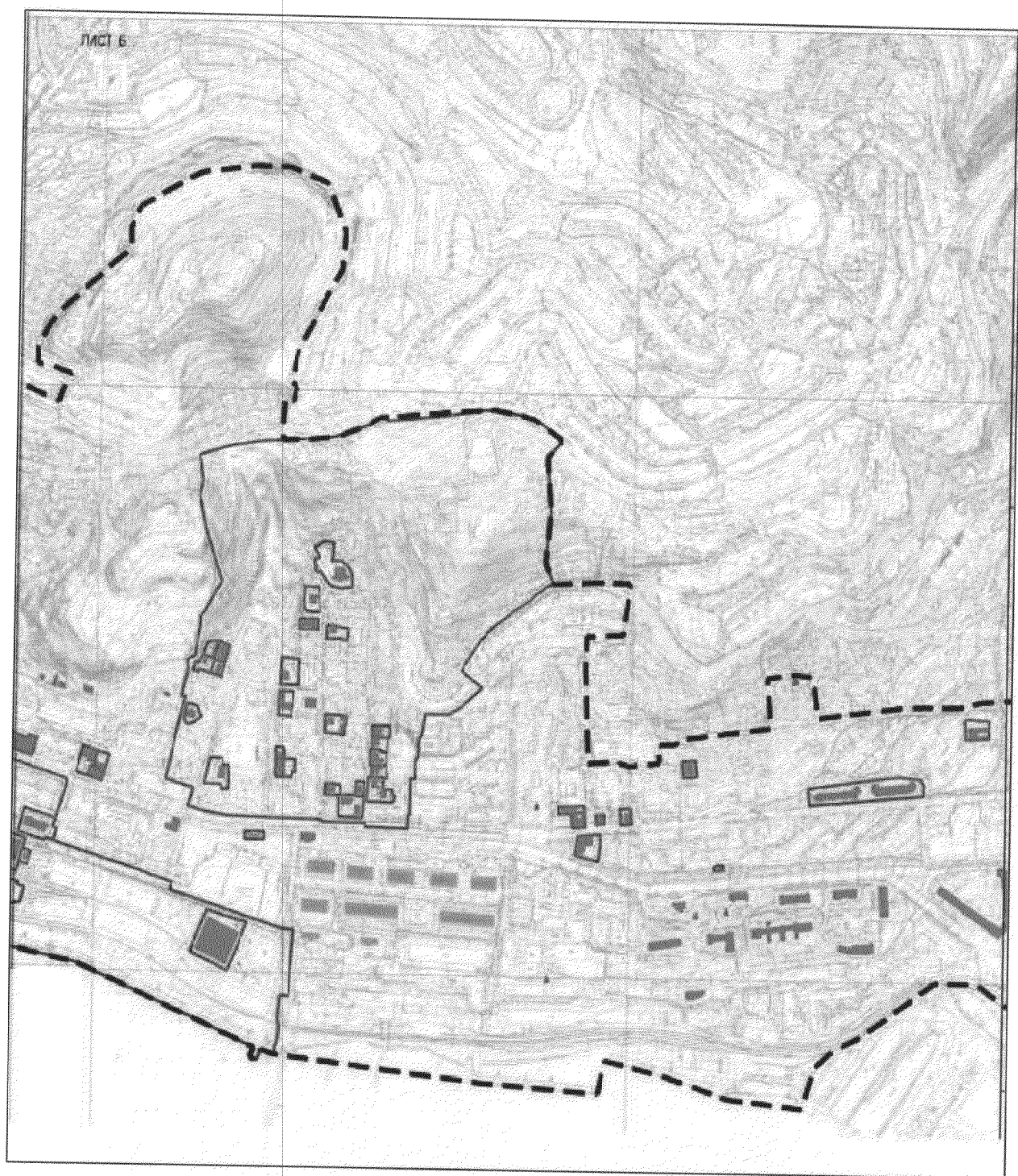
3.4. Схема расположения границ территории Памятника (лист 4).



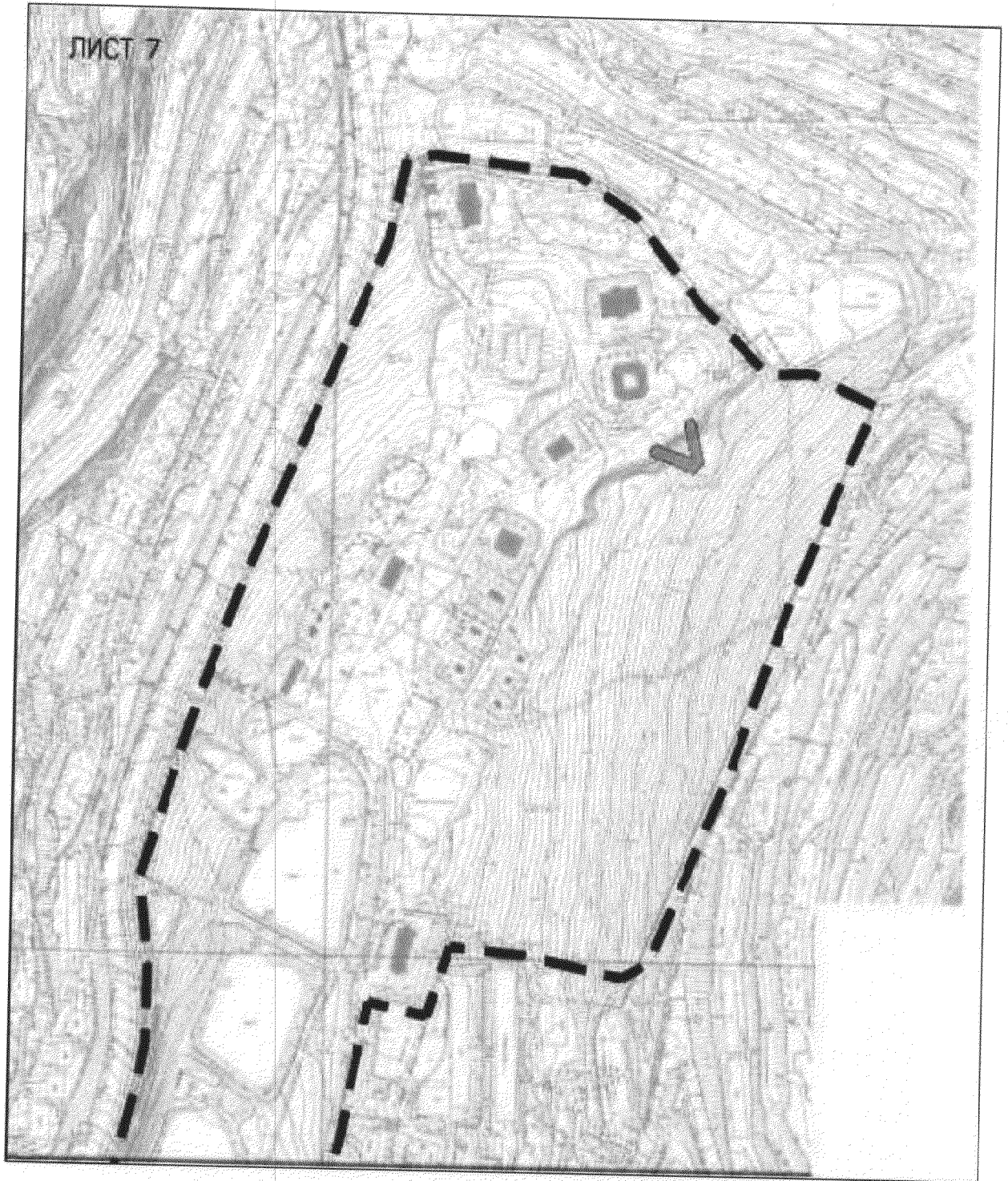
3.5. Схема расположения границ территории Памятника (лист 5).



3.6. Схема расположения границ территории Памятника (лист 6).



3.7. Схема расположения границ территории Памятника (лист 7).



3.8. Схема расположения границ территории Памятника (лист 8).

