



**ИНСПЕКЦИЯ ПО ОХРАНЕ ОБЪЕКТОВ
КУЛЬТУРНОГО НАСЛЕДИЯ ПРИМОРСКОГО КРАЯ**

ПРИКАЗ

25.03.2024

№ 97

г. Владивосток

**Об утверждении границ территории
объекта культурного наследия (памятника
истории и культуры) народов Российской Федерации
регионального значения «Воинское кладбище бойцов
Советской Армии, погибших в войне с Японией» 1945 г.,
регистрационный номер 251721310530005, расположенного
по адресу (местонахождение): Приморский край,
Пограничный район, с. Сергеевка, кладбище**

В соответствии с Федеральным законом от 25 июня 2002 года № 73-ФЗ «Об объектах культурного наследия (памятниках истории и культуры) народов Российской Федерации», Законом Приморского края от 30 апреля 2015 года № 612-КЗ «Об охране объектов культурного наследия (памятников истории и культуры) народов Российской Федерации на территории Приморского края», постановлением Администрации Приморского края от 2 ноября 2016 года № 514-па «Об утверждении положения об инспекции по охране объектов культурного наследия Приморского края»

ПРИКАЗЫВАЮ:

1. Утвердить прилагаемые границы территории объекта культурного наследия (памятника истории и культуры) народов Российской Федерации регионального значения «Воинское кладбище бойцов Советской Армии, погибших в войне с Японией» 1945 г., регистрационный номер 251721310530005, расположенного по адресу (местонахождение): Приморский край, Пограничный район, с. Сергеевка, кладбище.

2. Установить, что деятельность в границах территории объекта культурного наследия (памятника истории и культуры) народов Российской Федерации

Федерации регионального значения «Воинское кладбище бойцов Советской Армии, погибших в войне с Японией» 1945 г., регистрационный номер 251721310530005, расположенного по адресу (местонахождение): Приморский край, Пограничный район, с. Сергеевка, кладбище, осуществляется в соответствии с требованиями подпунктов 1, 3 пункта 1 статьи 5.1 Федерального закона от 25 июня 2002 года № 73-ФЗ «Об объектах культурного наследия (памятниках истории и культуры) народов Российской Федерации».

3. Отделу по государственной охране и сохранению объектов культурного наследия регионального значения инспекции по охране объектов культурного наследия Приморского края обеспечить:

направление настоящего приказа в департамент информационной политики Приморского края в течение трех рабочих дней со дня его принятия;

направление в электронном виде копии настоящего приказа, а также сведений об источниках его официального опубликования в Главное управление Министерства юстиции Российской Федерации по Приморскому краю в течение семи календарных дней после дня его первого официального опубликования;

направление копии настоящего приказа в Законодательное Собрание Приморского края в течение семи календарных дней со дня его принятия;

направление копии настоящего приказа в прокуратуру Приморского края, министерство строительства Приморского края, министерство имущественных и земельных отношений Приморского края в течение десяти дней со дня его принятия;

направление копии настоящего приказа в территориальный орган, осуществляющий государственный кадастровый учет, государственную регистрацию прав, ведение Единого государственного реестра недвижимости и предоставление сведений, содержащихся в Едином государственном реестре недвижимости в срок не позднее пяти рабочих дней со дня его принятия;

размещение настоящего приказа на странице инспекции по охране объектов культурного наследия Приморского края на официальном сайте Правительства Приморского края и органов исполнительной власти Приморского края в информационно-телекоммуникационной сети Интернет, не

позднее трех рабочих дней со дня его принятия;

размещение настоящего приказа на странице информационной системы Приморского края «Реестр правовых актов Губернатора Приморского края, Правительства Приморского края и нормативных правовых актов исполнительных органов Приморского края» в информационно-телекоммуникационной сети Интернет <http://npaoiv.primorsky.ru> в течение трех рабочих дней со дня его принятия.

Руководитель инспекции



В.В. Осецкий

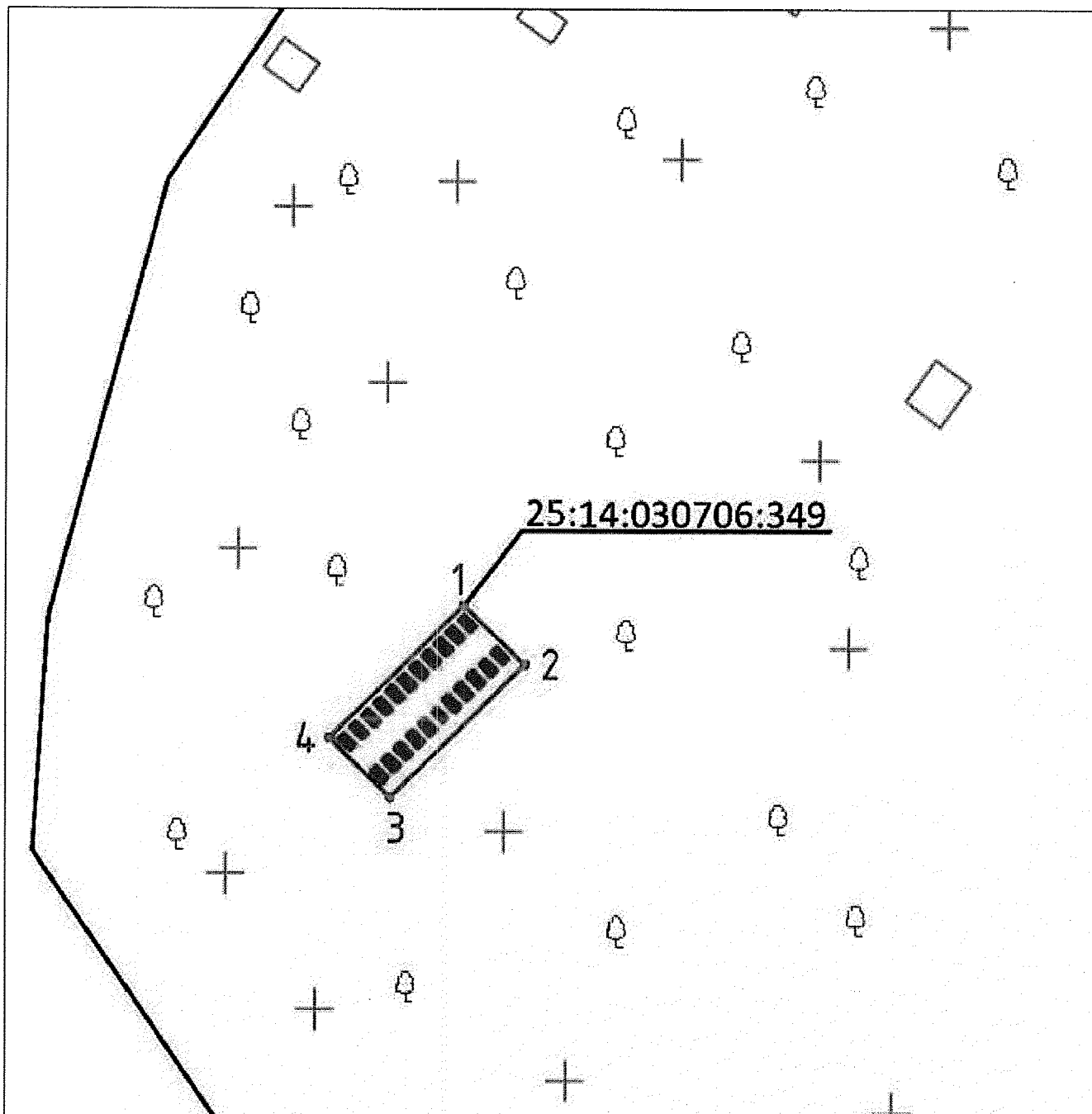
Утверждены
приказом инспекции по охране
объектов культурного наследия
Приморского края
от 25.03.2024 № 97

**Границы территории
объекта культурного наследия (памятника
истории и культуры) народов Российской
Федерации регионального значения «Воинское
кладбище бойцов Советской Армии, погибших в
войне с Японией» 1945 г., регистрационный номер
251721310530005, расположенного по адресу
(местонахождение): Приморский край,
Пограничный район, с. Сергеевка, кладбище**





1. Координаты характерных (поворотных) точек к карте (схеме) границ территории объекта культурного наследия регионального значения «Воинское кладбище бойцов Советской Армии, погибших в войне с Японией» 1945 г.

Обозначение (номер) характерной точки	Координаты характерных точек в системе координат МСК 25		Погрешность положения характерной точки (Mt), м аналитический метод определения координат
	X	Y	
1	495219.92	1373292.46	0.1
2	495213.07	1373299.56	0.1
3	495197.62	1373284.00	0.1
4	495204.51	1373276.94	0.1
1	495219.92	1373292.46	0.1

2. Карта (схема) границ территории объекта культурного наследия регионального значения «Воинское кладбище бойцов Советской Армии, погибших в войне с Японией» 1945 г.



Условные обозначения:

-  - объект культурного наследия;
-  - граница территории объекта культурного наследия;
-  - точка поворота границы территории объекта культурного наследия;
-  - границы кадастровых участков.