



**ИНСПЕКЦИЯ ПО ОХРАНЕ ОБЪЕКТОВ  
КУЛЬТУРНОГО НАСЛЕДИЯ ПРИМОРСКОГО КРАЯ**

**ПРИКАЗ**

25.03.2024

№ 72

г. Владивосток

**Об утверждении границ территории  
объекта культурного наследия (памятника  
истории и культуры) народов Российской Федерации  
регионального значения «Ансамбль застройки улицы  
Вокзальной», 1898–1902 гг., начало XX в.,  
регистрационный номер 251721310550005, расположенного  
по адресу (местонахождение): Приморский край,  
Пограничный район, п. Пограничный, ул. Вокзальная,  
3, 14, 16, 18, 20, 22, сквер между домами 18 и 20**

В соответствии с Федеральным законом от 25 июня 2002 года № 73-ФЗ «Об объектах культурного наследия (памятниках истории и культуры) народов Российской Федерации», Законом Приморского края от 30 апреля 2015 года № 612-КЗ «Об охране объектов культурного наследия (памятников истории и культуры) народов Российской Федерации на территории Приморского края», постановлением Администрации Приморского края от 2 ноября 2016 года № 514-па «Об утверждении положения об инспекции по охране объектов культурного наследия Приморского края»

**ПРИКАЗЫВАЮ:**

1. Утвердить прилагаемые границы территории объекта культурного наследия (памятника истории и культуры) народов Российской Федерации регионального значения «Ансамбль застройки улицы Вокзальной», 1898–1902 гг., начало XX в., регистрационный номер 251721310550005, расположенного по адресу (местонахождение): Приморский край, Пограничный район, п. Пограничный, ул. Вокзальная, 3, 14, 16, 18, 20, 22, сквер между домами 18 и 20.

2. Установить, что деятельность в границах территории объекта культурного наследия (памятника истории и культуры) народов Российской Федерации регионального значения «Ансамбль застройки улицы Вокзальной», 1898–1902 гг., начало XX в., регистрационный номер 251721310550005, расположенного по адресу (местонахождение): Приморский край, Пограничный район, п. Пограничный, ул. Вокзальная, 3, 14, 16, 18, 20, 22, сквер между домами 18 и 20, осуществляется в соответствии с требованиями подпунктов 1, 3 пункта 1 статьи 5.1 Федерального закона от 25 июня 2002 года № 73-ФЗ «Об объектах культурного наследия (памятниках истории и культуры) народов Российской Федерации».

3. Отделу по государственной охране и сохранению объектов культурного наследия регионального значения инспекции по охране объектов культурного наследия Приморского края обеспечить:

направление настоящего приказа в департамент информационной политики Приморского края в течение трех рабочих дней со дня его принятия;

направление в электронном виде копии настоящего приказа, а также сведений об источниках его официального опубликования в Главное управление Министерства юстиции Российской Федерации по Приморскому краю в течение семи календарных дней после дня его первого официального опубликования;

направление копии настоящего приказа в Законодательное Собрание Приморского края в течение семи календарных дней со дня его принятия;

направление копии настоящего приказа в прокуратуру Приморского края, министерство строительства Приморского края, министерство имущественных и земельных отношений Приморского края в течение десяти дней со дня его принятия;

направление копии настоящего приказа в территориальный орган, осуществляющий государственный кадастровый учет, государственную регистрацию прав, ведение Единого государственного реестра недвижимости и предоставление сведений, содержащихся в Едином государственном реестре недвижимости в срок не позднее пяти рабочих дней со дня его принятия;

размещение настоящего приказа на странице инспекции по охране

объектов культурного наследия Приморского края на официальном сайте Правительства Приморского края и органов исполнительной власти Приморского края в информационно-телекоммуникационной сети Интернет, не позднее трех рабочих дней со дня его принятия;

размещение настоящего приказа на странице информационной системы Приморского края «Реестр правовых актов Губернатора Приморского края, Правительства Приморского края и нормативных правовых актов исполнительных органов Приморского края» в информационно-телекоммуникационной сети Интернет <http://nраoiv.primorsky.ru> в течение трех рабочих дней со дня его принятия.

Руководитель инспекции



В.В. Осецкий

Утверждены  
приказом инспекции по охране  
объектов культурного наследия  
Приморского края  
от 25.03.2024 № 72

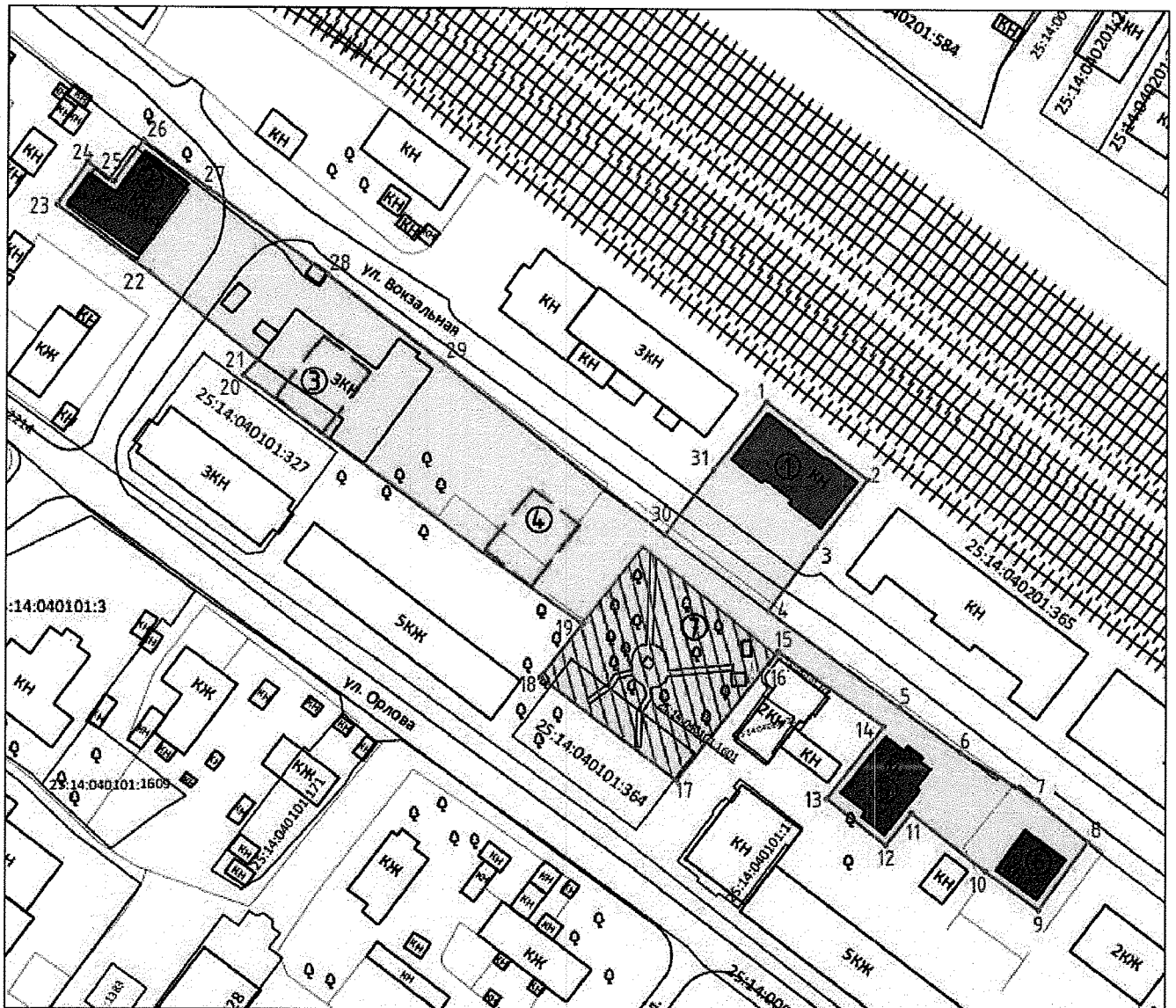
**Границы территории  
объекта культурного наследия (памятника  
истории и культуры) народов Российской Федерации  
регионального значения «Ансамбль застройки улицы  
Вокзальной», 1898–1902 гг., начало XX в.,  
регистрационный номер 251721310550005,  
расположенного по адресу (местонахождение):  
Приморский край, Пограничный район,  
п. Пограничный, ул. Вокзальная, 3, 14, 16, 18, 20, 22,  
сквер между домами 18 и 20**

1. Координаты характерных (поворотных) точек к карте (схеме) границ территории объекта культурного наследия регионального значения «Ансамбль застройки улицы Вокзальной», 1898–1902 гг., начало XX в.







Обозначение (номер) характерной точки	Координаты характерных точек в системе координат МСК 25		Погрешность положения характерной точки (Mt), м аналитический метод определения координат
	X	Y	
1	502733.21	1352149.17	0.1
2	502713.11	1352175.56	0.1
3	502695.41	1352161.98	0.1
4	502679.09	1352149.99	0.1
5	502654.27	1352183.79	0.1
6	502642.66	1352199.59	0.1
7	502630.44	1352219.54	0.1
8	502619.56	1352232.62	0.1
9	502601.98	1352219.94	0.1
10	502611.90	1352206.18	0.1
11	502626.92	1352187.16	0.1
12	502618.57	1352180.56	0.1
13	502630.62	1352165.21	0.1
14	502649.31	1352179.89	0.1

15	502668.7	1352152.49	0.1
16	502667.81	1352151.91	0.1
17	502635.26	1352126.42	0.1
18	502661.8	1352091.32	0.1
19	502675.59	1352102.02	0.1
20	502739.75	1352014.18	0.1
21	502743.67	1352017.92	0.1
22	502766.30	1351989.78	0.1
23	502783.47	1351965.90	0.1
24	502794.39	1351973.76	0.1
25	502789.53	1351980.53	0.1
26	502799.99	1351988.05	0.1
27	502787.69	1352005.16	0.1
28	502765.86	1352035.97	0.1
29	502742.81	1352066.16	0.1
30	502698.72	1352123.26	0.1
31	502715.60	1352135.66	0.1
1	502733.21	1352149.17	0.1

2. Карта (схема) границ территории объекта культурного наследия регионального значения «Ансамбль застройки улицы Вокзальной», 1898–1902 гг., начало XX в.



### Условные обозначения:

-  - объект культурного наследия;
-  - территория объекта культурного наследия;
-  - территория объекта культурного наследия;
-  - граница территории объекта культурного наследия;
-  - точка поворота границы территории объекта культурного наследия;
-  - границы кадастровых участков.