



**ИНСПЕКЦИЯ ПО ОХРАНЕ ОБЪЕКТОВ
КУЛЬТУРНОГО НАСЛЕДИЯ ПРИМОРСКОГО КРАЯ**

ПРИКАЗ

25.12.2024

№ 289

г. Владивосток

**Об утверждении границ территории
объекта культурного наследия (памятника
истории и культуры) народов Российской Федерации
регионального значения «Жилой дом», начало XX в.,
регистрационный номер 251410148790005,
расположенного по адресу (местонахождение):
Приморский край, г. Владивосток,
ул. Фонтанная, 42а**

В соответствии с Федеральным законом от 25 июня 2002 года № 73-ФЗ «Об объектах культурного наследия (памятниках истории и культуры) народов Российской Федерации», Законом Приморского края от 30 апреля 2015 года № 612-КЗ «Об охране объектов культурного наследия (памятников истории и культуры) народов Российской Федерации на территории Приморского края», постановлением Администрации Приморского края от 2 ноября 2016 года № 514-па «Об утверждении Положения об инспекции по охране объектов культурного наследия Приморского края»

ПРИКАЗЫВАЮ:

1. Утвердить прилагаемые границы территории объекта культурного наследия (памятника истории и культуры) народов Российской Федерации регионального значения «Жилой дом», начало XX в., регистрационный номер 251410148790005, расположенного по адресу (местонахождение): Приморский край, г. Владивосток, ул. Фонтанная, 42а.

2. Установить, что деятельность в границах территории объекта культурного наследия (памятника истории и культуры) народов Российской Федерации

Федерации регионального значения «Жилой дом», начало XX в., регистрационный номер 251410148790005, расположенного по адресу (местонахождение): Приморский край, г. Владивосток, ул. Фонтанная, 42а, осуществляется в соответствии с требованиями подпунктов 1, 3 пункта 1 статьи 5.1 Федерального закона от 25 июня 2002 года № 73-ФЗ «Об объектах культурного наследия (памятниках истории и культуры) народов Российской Федерации».

3. Отделу по государственной охране и сохранению объектов культурного наследия регионального значения инспекции по охране объектов культурного наследия Приморского края обеспечить:

направление настоящего приказа в департамент информационной политики Приморского края в течение трех рабочих дней со дня его принятия для официального опубликования;

направление письменного уведомления о принятии решения собственникам и (либо) иным законным владельцам, земельного участка в границах территории объекта культурного наследия не позднее трех рабочих дней со дня принятия настоящего приказа;

размещение настоящего приказа на странице инспекции по охране объектов культурного наследия Приморского края на официальном сайте Правительства Приморского края и органов исполнительной власти Приморского края в информационно-телекоммуникационной сети Интернет, не позднее трех рабочих дней со дня его принятия;

размещение настоящего приказа на странице информационной системы Приморского края «Реестр правовых актов Губернатора Приморского края, Правительства Приморского края и нормативных правовых актов исполнительных органов Приморского края» в информационно-телекоммуникационной сети Интернет <http://nraoiv.primorsky.ru> в течение трех рабочих дней со дня его принятия;

направление копии настоящего приказа в территориальный орган, осуществляющий государственный кадастровый учет, государственную регистрацию прав, ведение Единого государственного реестра недвижимости и

предоставление сведений, содержащихся в Едином государственном реестре недвижимости в срок не позднее пяти рабочих дней со дня его принятия;

направление в электронном виде копии настоящего приказа, а также сведений об источниках его официального опубликования в Главное управление Министерства юстиции Российской Федерации по Приморскому краю в течение семи календарных дней после дня его первого официального опубликования;

направление копии настоящего приказа в Законодательное Собрание Приморского края в течение семи календарных дней со дня его принятия;

направление копии настоящего приказа в прокуратуру Приморского края, министерство строительства Приморского края, министерство имущественных и земельных отношений Приморского края в течение десяти дней со дня его принятия.

Руководитель инспекции



В.В. Осецкий

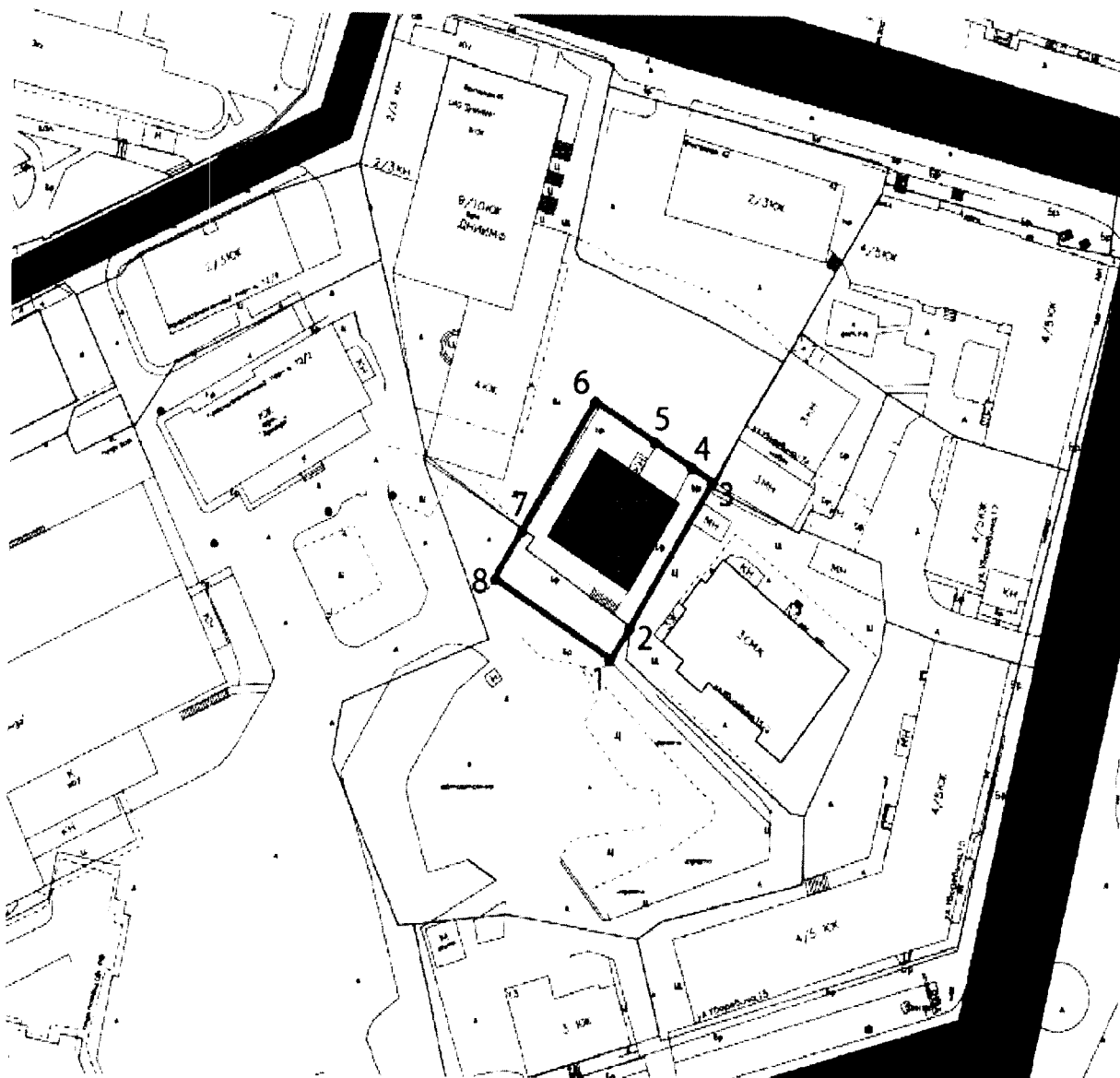
Утверждены
 приказом инспекции по охране
 объектов культурного наследия
 Приморского края
 от 25.12.2024 № 289

**Границы территории
 объекта культурного наследия (памятника
 истории и культуры) народов Российской
 Федерации регионального значения «Жилой дом»,
 начало XX в., регистрационный номер
 251410148790005, расположенного по адресу
 (местонахождение): Приморский край, г. Владивосток,
 ул. Фонтанная, 42а**




1. Координаты характерных (поворотных) точек к карте (схеме) границ территории объекта культурного наследия регионального значения «Жилой дом», начало XX в.

Обозначение (номер) характерной точки	Координаты характерных точек в системе координат МСК 25		Погрешность положения характерной точки (M _t), м аналитический метод определения координат
	X	Y	
1	360001.57	1395401.67	0.02
2	360006.41	1395404.65	0.02
3	360028.09	1395417.33	0.02
4	360030.13	1395413.96	0.02
5	360033.63	1395408.13	0.02
6	360039.58	1395398.16	0.02
7	360020.34	1395386.95	0.02
8	360013.04	1395382.61	0.02
1	360001.57	1395401.67	0.02

1. Карта (схема) границ территории объекта культурного наследия регионального значения «Жилой дом», начало XX в.



Условные обозначения:

-  - объект культурного наследия;
-  - территория объекта культурного наследия;
-  - обозначение характерной поворотной точки границы территории объекта культурного наследия.