



**ИНСПЕКЦИЯ ПО ОХРАНЕ ОБЪЕКТОВ  
КУЛЬТУРНОГО НАСЛЕДИЯ ПРИМОРСКОГО КРАЯ**

**ПРИКАЗ**

31.03.2025

№ 84

г. Владивосток

**Об утверждении границ территории  
объекта культурного наследия (памятника  
истории и культуры) народов Российской Федерации  
регионального значения «Дом жилой», 1910 г.,  
регистрационный номер 251711303620055,  
расположенного по адресу (местонахождение):  
Приморский край, г. Дальнереченск,  
ул. Уссурийская, д. 78, входящего в  
состав объекта культурного наследия  
регионального значения «Дома жилые  
служащих железнодорожной станции  
«Иман», начало XX века**

В соответствии с Федеральным законом от 25 июня 2002 года № 73-ФЗ «Об объектах культурного наследия (памятниках истории и культуры) народов Российской Федерации», Законом Приморского края от 30 апреля 2015 года № 612-КЗ «Об охране объектов культурного наследия (памятников истории и культуры) народов Российской Федерации на территории Приморского края», постановлением Администрации Приморского края от 2 ноября 2016 года № 514-па «Об утверждении Положения об инспекции по охране объектов культурного наследия Приморского края»

**ПРИКАЗЫВАЮ:**

1. Утвердить прилагаемые границы территории объекта культурного наследия (памятника истории и культуры) народов Российской Федерации регионального значения «Дом жилой», 1910 г., регистрационный номер 251711303620055, расположенного по адресу (местонахождение): Приморский

край, г. Дальнереченск, ул. Уссурийская, д. 78, входящего в состав объекта культурного наследия регионального значения «Дома жилые служащих железнодорожной станции «Иман», начало XX века.

2. Установить, что деятельность в границах территории объекта культурного наследия (памятника истории и культуры) народов Российской Федерации регионального значения «Дом жилой», 1910 г., регистрационный номер 251711303620055, расположенного по адресу (местонахождение): Приморский край, г. Дальнереченск, ул. Уссурийская, д. 78, входящего в состав объекта культурного наследия регионального значения «Дома жилые служащих железнодорожной станции «Иман», начало XX века, осуществляется в соответствии с требованиями подпунктов 1, 3 пункта 1 статьи 5.1 Федерального закона от 25 июня 2002 года № 73-ФЗ «Об объектах культурного наследия (памятниках истории и культуры) народов Российской Федерации».

3. Отделу по государственной охране и сохранению объектов культурного наследия регионального значения инспекции по охране объектов культурного наследия Приморского края обеспечить:

направление письменного уведомления о принятии решения собственникам и (либо) иным законным владельцам, земельного участка в границах территории объекта культурного наследия не позднее трех рабочих дней со дня принятия настоящего приказа;

направление настоящего приказа в департамент информационной политики Приморского края в течение трех рабочих дней со дня его принятия для официального опубликования;

направление в электронном виде настоящего приказа, а также сведений об источниках его официального опубликования в Главное управление Министерства юстиции Российской Федерации по Приморскому краю в течение семи календарных дней после дня его первого официального опубликования;

направление копии настоящего приказа в Законодательное Собрание Приморского края в течение семи календарных дней со дня его принятия;

направление копии настоящего приказа в прокуратуру Приморского края, в течение десяти дней со дня его принятия;


размещение настоящего приказа на странице инспекции по охране объектов культурного наследия Приморского края на официальном сайте Правительства Приморского края и органов исполнительной власти Приморского края в информационно-телекоммуникационной сети Интернет, не позднее трех рабочих дней со дня его принятия;

размещение настоящего приказа на странице информационной системы Приморского края «Реестр правовых актов Губернатора Приморского края, Правительства Приморского края и нормативных правовых актов исполнительных органов Приморского края» в информационно-телекоммуникационной сети Интернет <http://npaoiv.primorsky.ru> в течение трех рабочих дней со дня его принятия;

направление копии настоящего приказа и сведений, предусмотренных пунктом 1 статьи 20.2 Федерального закона от 25 июня 2002 года № 73-ФЗ «Об объектах культурного наследия (памятниках истории и культуры) народов Российской Федерации», в орган регистрации прав в срок не более чем пять рабочих дней со дня принятия настоящего приказа.

4. Контроль за выполнением настоящего приказа оставляю за собой.

Руководитель инспекции



В.В. Осецкий

Утверждены  
приказом инспекции по охране  
объектов культурного наследия  
Приморского края  
от 31.03.2025 № 84

**Границы территории  
объекта культурного наследия (памятника  
истории и культуры) народов Российской  
Федерации регионального значения «Дом жилой»,  
1910 г., регистрационный номер 251711303620055,  
расположенного по адресу (местонахождение):  
Приморский край, г. Дальнереченск, ул. Уссурийская,  
д. 78, входящего в состав объекта культурного  
наследия регионального значения «Дома жилые  
служащих железнодорожной станции «Иман»,  
начало XX века**

1. Текстовое описание границы территории объекта культурного наследия регионального значения «Дом жилой», 1910 г.

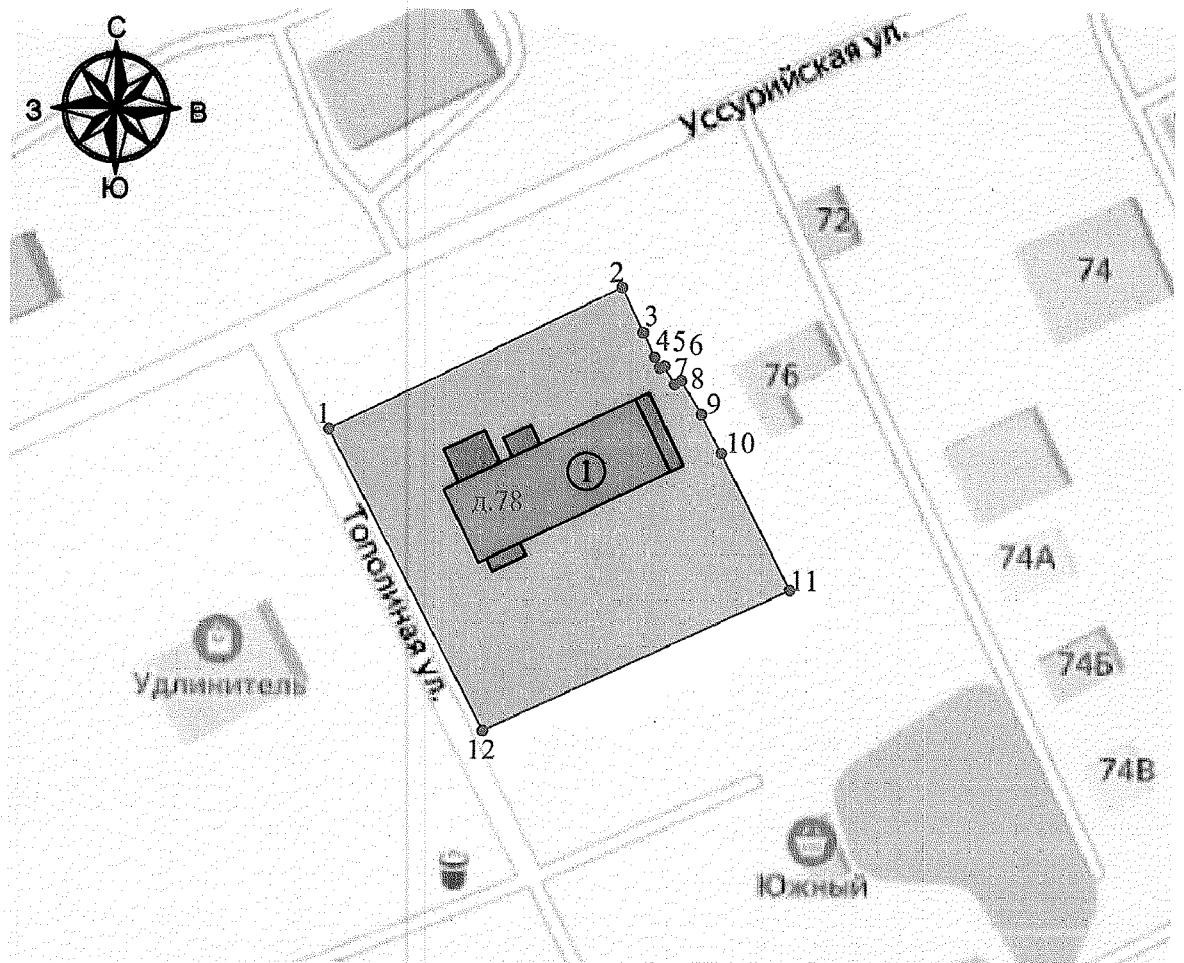
Обозначение части границ		Описание прохождения части границ
от точки	до точки	
1	2	48.78 метра в северо-восточном направлении;
2	3	7.41 метра по границе земельного участка с кадастровым номером 25:29:010101:55;
3	4	4.01 метра по границе земельного участка с кадастровым номером 25:29:010101:55;
4	5	1.8 метра по границе земельного участка с кадастровым номером 25:29:010101:55;
5	6	0.76 метра по границе земельного участка с кадастровым номером 25:29:010101:55;
6	7	3.13 метра по границе земельного участка с кадастровым номером 25:29:010101:55;
7	8	1.2 метра по границе земельного участка с кадастровым номером 25:29:010101:55;
8	9	5.93 метра по границе земельного участка с кадастровым номером 25:29:010101:55;
9	10	6.57 метра по границе земельного участка с кадастровым номером 25:29:010101:55;

10	11	23.09 метра по границе земельного участка с кадастровым номером 25:29:010101:55;
11	12	50.66 метра в юго-западном направлении;
12	1	51.06 метра в северо-западном направлении, контур замыкается.





2. Координаты характерных (поворотных) точек к карте (схеме) границ территории объекта культурного наследия регионального значения «Дом жилой», 1910 г.

Обозначение (номер) характерной точки	Координаты характерных точек в системе координат МСК 25		Погрешность положения характерной точки (Mt), м аналитический метод определения координат
	X	Y	
1	672219.73	2300371.39	0.01
2	672241.00	2300415.29	0.01
3	672234.31	2300418.47	0.01
4	672230.69	2300420.20	0.01
5	672229.06	2300420.97	0.01
6	672229.32	2300421.68	0.01
7	672226.60	2300423.23	0.01
8	672227.17	2300424.29	0.01
9	672222.07	2300427.31	0.01
10	672216.21	2300430.29	0.01
11	672195.59	2300440.69	0.01
12	672174.31	2300394.72	0.01
1	672219.73	2300371.39	0.01

3. Карта (схема) границ территории объекта культурного наследия регионального значения «Дом жилой», 1910 г.



**Условные обозначения:**

-  - объект культурного наследия;
-  - территория объекта культурного наследия;
-  - обозначение характерной поворотной точки границы территории объекта культурного наследия;
-  - пристройки не имеющие историко-культурной ценности.