



**АДМИНИСТРАЦИЯ
ГОРОДА ВЛАДИВОСТОКА**

ПОСТАНОВЛЕНИЕ

04.05.2018

г. Владивосток

№

1496

**О проведении общественных слушаний в целях установления
постоянных публичных сервитутов**

В соответствии с Земельным кодексом Российской Федерации, Федеральным законом от 06.10.2003 № 131-ФЗ «Об общих принципах организации местного самоуправления в Российской Федерации», Уставом города Владивостока, постановлением администрации города Владивостока от 12.02.2013 № 355 «Об утверждении Порядка проведения общественных слушаний на территории Владивостокского городского округа администрацией города Владивостока», учитывая необходимость прохода или проезда через земельные участки с кадастровыми номерами: 25:28:050025:2348, 25:28:050025:2380, 25:28:050025:2381, 25:28:050025:2385, 25:28:050025:2384, 25:28:050025:2383, администрация города Владивостока

п о с т а н о в л я е т:

1. Провести общественные слушания в целях установления постоянных публичных сервитутов (далее – постоянные публичные сервитуты) в отношении:

1.1 части земельного участка с кадастровым номером 25:28:050025:2348 площадью 4010 кв.м, расположенного по адресу: местоположение установлено относительно ориентира, расположенного за пределами участка. Ориентир здание (лит. П). Участок находится примерно в 6 м от ориентира по направлению на юг. Почтовый адрес ориентира: Приморский край, г. Владивосток, ул. Садгородская, 23 (приложение № 1);

1.2 части земельного участка с кадастровым номером 25:28:050025:2380 площадью 268 кв.м, расположенного по адресу: местоположение установлено относительно ориентира, расположенного за пределами участка. Ориентир здание (лит. П). Участок находится примерно в 6 м от ориентира по направлению на юг. Почтовый адрес ориентира: Приморский край, г. Владивосток, ул. Садгородская, 23 (приложение № 2);

1.3 частей земельного участка с кадастровым номером 25:28:050025:2381 площадью 1175 кв.м и 621 кв.м, расположенного по адресу: местоположение установлено относительно ориентира, расположенного за пределами участка. Ориентир здание (лит. П). Участок находится примерно в 6 м от ориентира по направлению на юг. Почтовый адрес ориентира: Приморский край, г. Владивосток, ул. Садгородская, 23 (приложение № 3);

1.4 частей земельного участка с кадастровым номером 25:28:050025:2385 площадью 1 кв.м и 8 кв.м, расположенного по адресу: местоположение установлено относительно ориентира, расположенного за пределами участка. Ориентир здание (лит. П). Участок находится примерно в 6 м от ориентира по направлению на юг. Почтовый адрес ориентира: Приморский край, г. Владивосток, ул. Садгородская, 23 (приложение № 4);

1.5 части земельного участка с кадастровым номером 25:28:050025:2384 площадью 100 кв.м, расположенного по адресу: местоположение установлено относительно ориентира, расположенного за пределами участка. Ориентир здание (лит. П). Участок находится примерно в 6 м от ориентира по направлению на юг. Почтовый адрес ориентира: Приморский край, г. Владивосток, ул. Садгородская, 23 (приложение № 5);

1.6 части земельного участка с кадастровым номером 25:28:050025:2383 площадью 33 кв.м, расположенного по адресу: местоположение установлено относительно ориентира, расположенного за пределами участка. Ориентир здание (лит. П). Участок находится примерно в 6 м от ориентира по направлению на юг. Почтовый адрес ориентира: Приморский край, г. Владивосток, ул. Садгородская, 23 (приложение № 6).

2. Постоянные публичные сервитуты, указанные в пункте 1 настоящего постановления, устанавливаются в целях прохода или проезда через земельные участки с кадастровыми номерами: 25:28:050025:2348, 25:28:050025:2380, 25:28:050025:2381, 25:28:050025:2385, 25:28:050025:2384, 25:28:050025:2383.

3. Дата проведения общественных слушаний, указанных в пункте 1 настоящего постановления (далее – общественные слушания): 14.05.2018, время и срок проведения: 16:00-17:00. Место проведения общественных слушаний: г. Владивосток, ул. Станюковича, 31а, помещение (актовый зал) муниципального бюджетного общеобразовательного учреждения «Средняя общеобразовательная школа № 42 г. Владивостока».

4. Предложения, замечания, рекомендации по вопросу, обсуждаемому на общественных слушаниях, могут быть представлены в срок до 10.05.2018 в отдел организации работы с документами управления по работе с обращениями граждан администрации города Владивостока по адресу: г. Владивосток, Океанский проспект, 15/3.

5. Создать комиссию по проведению общественных слушаний в целях установления постоянных публичных сервитутов и утвердить её состав (приложение № 7).

6. Управлению по работе со СМИ администрации города Владивостока (Ивлева М.С.) опубликовать настоящее постановление в официальных средствах массовой информации и разместить на официальном сайте администрации города Владивостока www.vlc.ru.

7. Настоящее постановление вступает в силу со дня его официального опубликования.

8. Контроль исполнения настоящего постановления возложить на первого заместителя главы администрации Литвинова А.А.


Глава города





В.В.Веркеенко

Приложение № 1
к постановлению администрации
города Владивостока
от 04.05.2018 № 1496

Границы действия публичного сервитута в отношении части земельного участка с кадастровым номером 25:28:050025:2348, расположенного по адресу: Приморский край, г. Владивосток, ул. Садгородская, 23



-  границы земельного участка с кадастровым номером 25:28:050025:2348
-  границы действия постоянного публичного сервитута

КАТАЛОГ

координат вершин углов поворота границ действия публичного сервитута в
отношении части земельного участка с кадастровым номером
25:28:050025:2348, расположенного по адресу:
Приморский край, г. Владивосток, ул. Садгородская, 23

Площадь 4010 кв.м

№ п/п	Координаты, м	
	X	Y
1	2	3
1	376312.41	1406063.91
2	376308.42	1406047.94
3	376303.83	1406032.13
4	376299.92	1406012.02
5	376287.51	1405977.08
6	376271.33	1405941.59
7	376252.49	1405905.07
8	376223.74	1405851.26
9	376219.98	1405844.38
10	376219.54	1405828.87
11	376232.25	1405846.01
12	376261.24	1405900.26
13	376280.08	1405936.78
14	376296.23	1405972.20
15	376309.64	1406009.67
16	376321.14	1406060.25
17	376330.84	1406108.00
18	376347.11	1406182.64
19	376358.21	1406237.78
20	376350.61	1406239.63
21	376350.31	1406237.79
22	376333.30	1406160.06
23	376315.79	1406080.02
24	376312.41	1406063.91

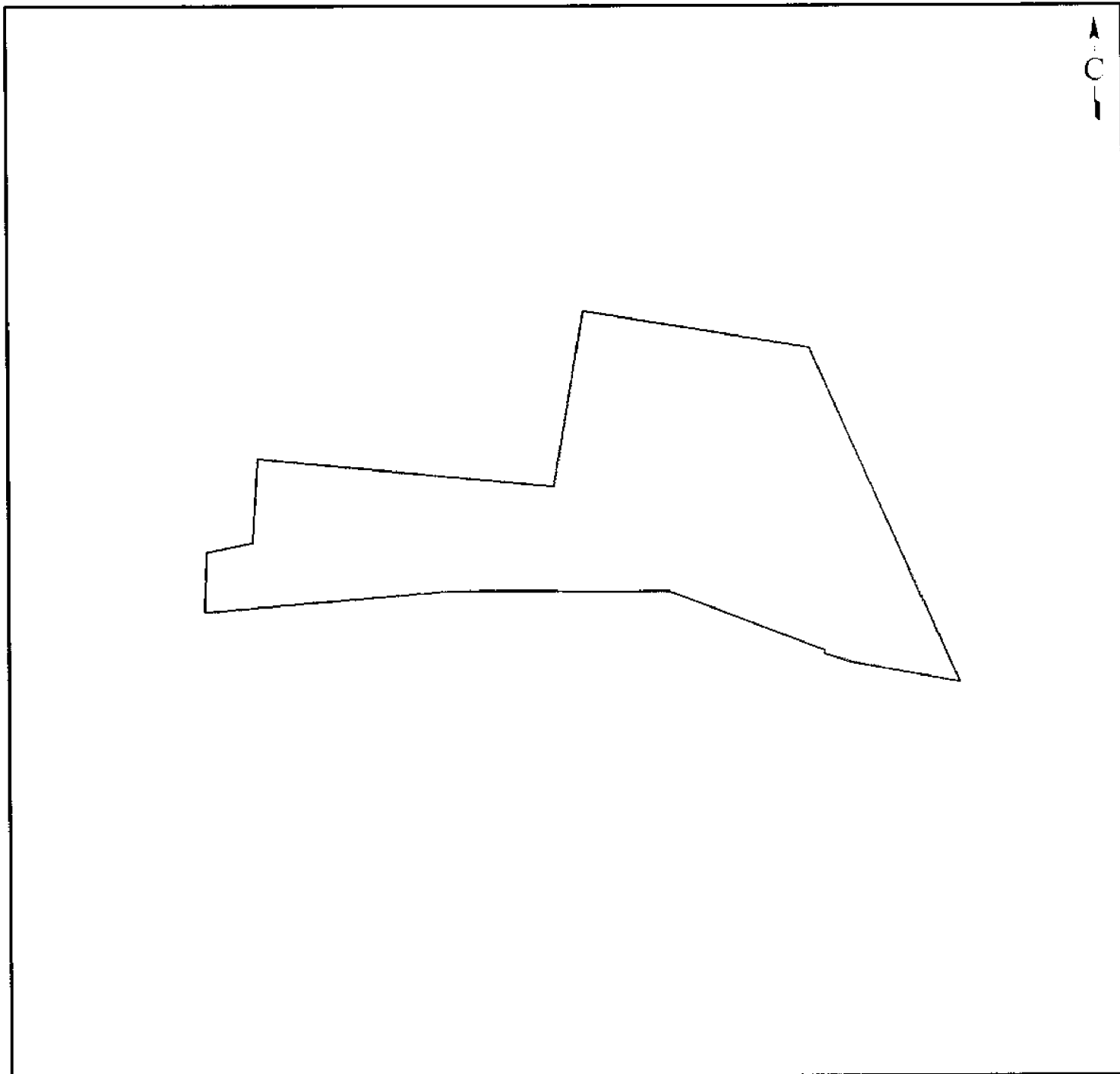
Начальник управления
градостроительства и архитектуры
администрации города Владивостока





А.М.Шестерикова

Приложение № 2
к постановлению администрации
города Владивостока
от 04.05.2018 № 1496

Границы действия публичного сервитута в отношении части земельного участка с кадастровым номером 25:28:050025:2380, расположенного по адресу: Приморский край, г. Владивосток, ул. Садгородская, 23



-  границы земельного участка с кадастровым номером 25:28:050025:2380
-  границы действия постоянного публичного сервитута

КАТАЛОГ

координат вершин углов поворота границ действия публичного сервитута в
отношении части земельного участка с кадастровым номером
25:28:050025:2380, расположенного по адресу:
Приморский край, г. Владивосток, ул. Садгородская, 23

Площадь 268 кв.м

№ п/п	Координаты, м	
	X	Y
1	2	3
1	376489.98	1405887.11
2	376480.86	1405891.29
3	376470.72	1405885.64
4	376460.91	1405878.50
5	376462.19	1405870.99
6	376462.90	1405868.48
7	376476.25	1405877.31
8	376489.98	1405887.11

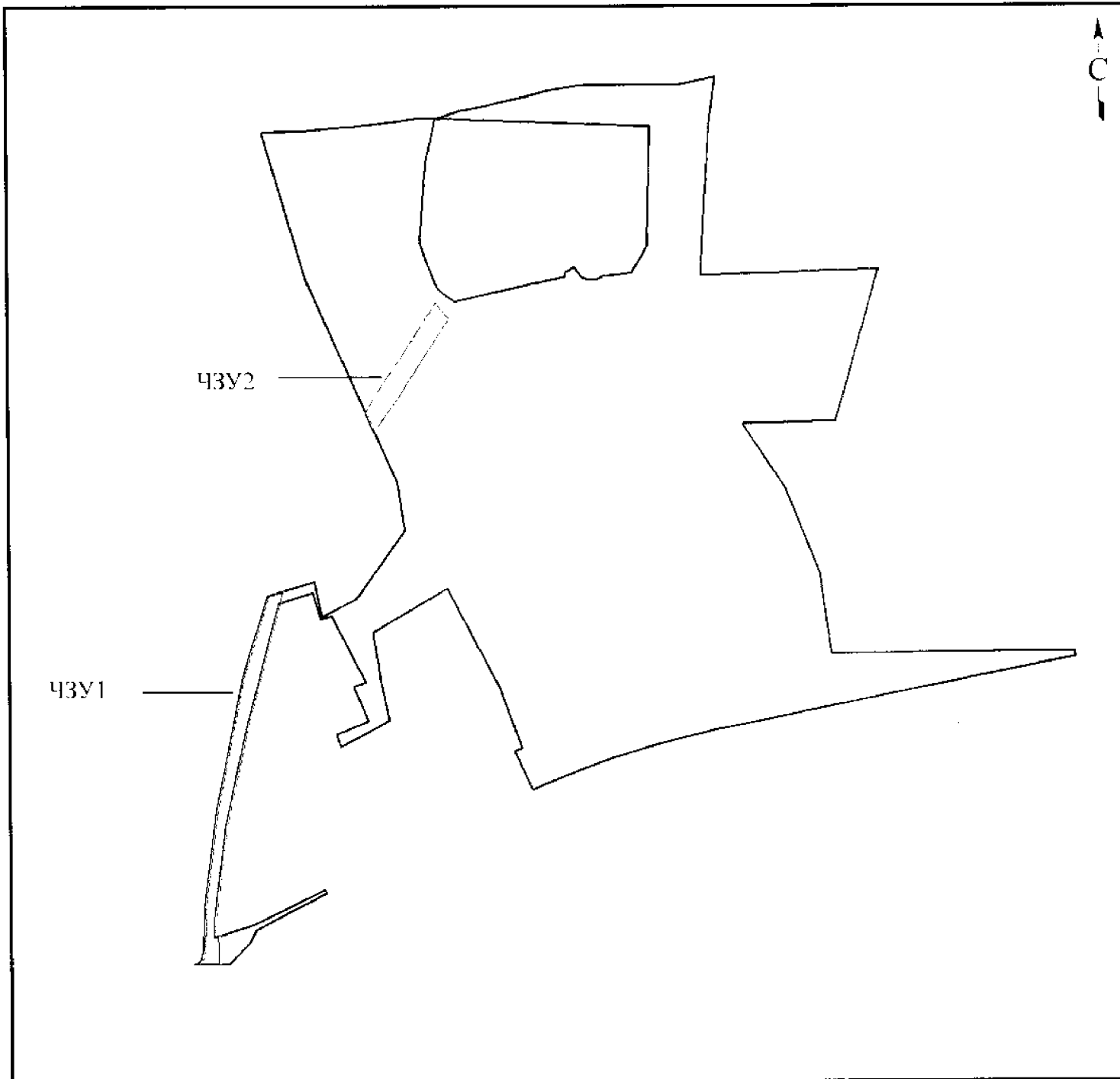
Начальник управления
градостроительства и архитектуры
администрации города Владивостока





А.М.Шестерикова

Приложение № 3
к постановлению администрации
города Владивостока
от 04.05.2018 № 1496

Границы действия публичного сервитута в отношении частей земельного участка с кадастровым номером 25:28:050025:2381, расположенного по адресу: Приморский край, г. Владивосток, ул. Садгородская, 23



-  границы земельного участка с кадастровым номером 25:28:050025:2381
-  границы действия постоянного публичного сервитута

КАТАЛОГ

координат вершин углов поворота границ действия публичного сервитута в
отношении частей земельного участка с кадастровым номером
25:28:050025:2381, расположенного по адресу:
Приморский край, г. Владивосток, ул. Садгородская, 23

Площадь ЧЗУ1: 1175 кв.м

№ п/п	Координаты, м	
	X	Y
1	2	3
1	376232.46	1405816.01
2	376233.12	1405817.92
3	376230.33	1405817.84
4	376219.27	1405818.40
5	376218.96	1405805.88
6	376219.56	1405808.26
7	376221.82	1405809.97
8	376223.56	1405809.84
9	376225.28	1405810.55
10	376249.51	1405810.95
11	376294.91	1405816.51
12	376360.74	1405828.78
13	376399.80	1405840.10
14	376402.35	1405847.88
15	376396.53	1405846.60
16	376396.19	1405845.60
17	376332.92	1405829.95
18	376285.93	1405820.67
19	376259.73	1405817.83
20	376239.99	1405815.68
21	376232.46	1405816.01

Площадь ЧЗУ2: 621 кв.м

№ п/п	Координаты, м	
	X	Y
1	2	3
1	376489.98	1405887.11
2	376500.60	1405893.06
3	376519.96	1405905.63
4	376544.57	1405921.08
5	376536.86	1405927.43
6	376512.39	1405912.15
7	376497.44	1405902.79

8	376480.86	1405891.29
9	376489.98	1405887.11

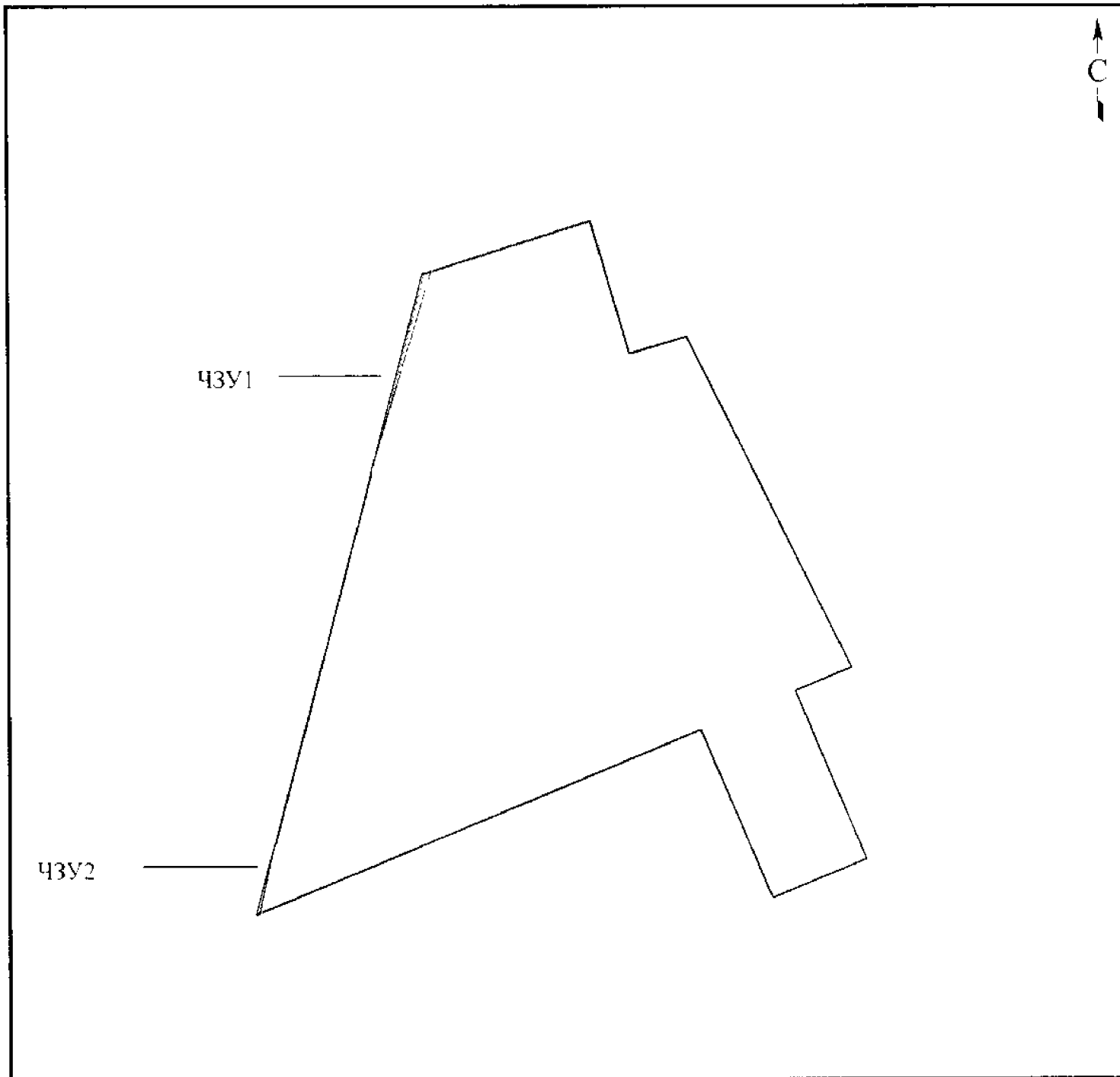
Начальник управления
градостроительства и архитектуры
администрации города Владивостока





А.М.Шестерикова

Приложение № 4
к постановлению администрации
города Владивостока
от 04.05.2018 № 1496

Границы действия публичного сервитута в отношении частей земельного участка с кадастровым номером 25:28:050025:2385, расположенного по адресу: Приморский край, г. Владивосток, ул. Садгородская, 23



-  границы земельного участка с кадастровым номером 25:28:050025:2385
-  границы действия постоянного публичного сервитута

КАТАЛОГ

координат вершин углов поворота границ действия публичного сервитута в
отношении частей земельного участка с кадастровым номером
25:28:050025:2385, расположенного по адресу:
Приморский край, г. Владивосток, ул. Садгородская, 23

Площадь ЧЗУ1: 8 кв.м

№ п/п	Координаты, м	
	X	Y
1	2	3
1	376396.19	1405845.60
2	376376.44	1405840.71
3	376396.49	1405846.49
4	376396.19	1405845.60

Площадь ЧЗУ2: 1 кв.м

№ п/п	Координаты, м	
	X	Y
1	2	3
1	376332.92	1405829.95
2	376333.11	1405830.37
3	376339.89	1405831.68
4	376332.92	1405829.95

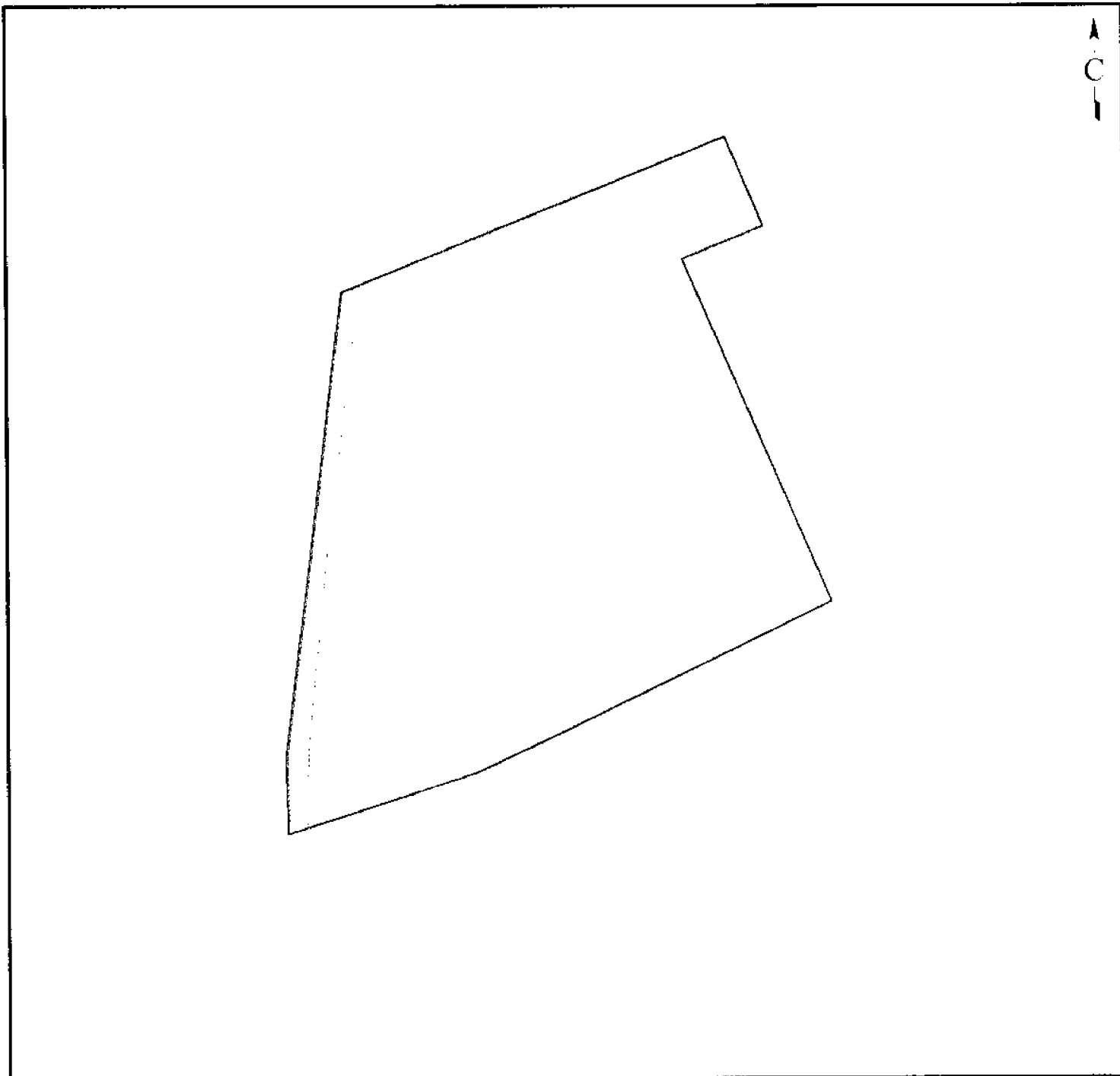
Начальник управления
градостроительства и архитектуры
администрации города Владивостока





А.М.Шестерикова

Приложение № 5
к постановлению администрации
города Владивостока
от 04.05.2018 № 1496

Границы действия публичного сервитута в отношении части земельного участка с кадастровым номером 25:28:050025:2384, расположенного по адресу: Приморский край, г. Владивосток, ул. Садгородская, 23



-  границы земельного участка с кадастровым номером 25:28:050025:2384
-  границы действия постоянного публичного сервитута

КАТАЛОГ

координат вершин углов поворота границ действия публичного сервитута в
отношении части земельного участка с кадастровым номером
25:28:050025:2384, расположенного по адресу:
Приморский край, г. Владивосток, ул. Садгородская, 23

Площадь 100 кв.м

№ п/п	Координаты, м	
	X	Y
1	2	3
1	376285.93	1405820.67
2	376259.73	1405817.83
3	376239.99	1405815.68
4	376232.46	1405816.01
5	376233.12	1405817.92
6	376240.78	1405817.98
7	376259.48	1405819.50
8	376286.71	1405822.49
9	376285.93	1405820.67

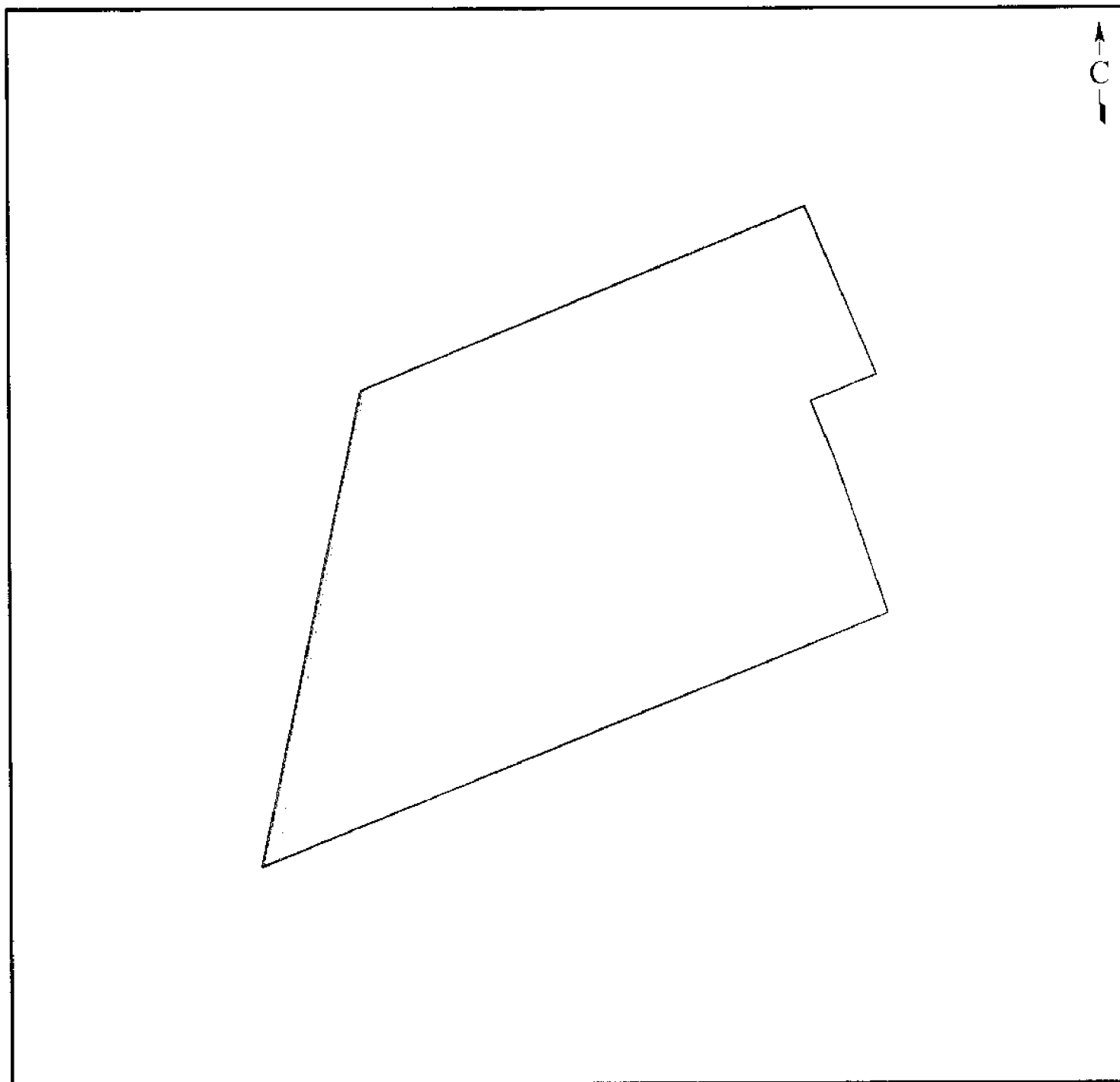
Начальник управления
градостроительства и архитектуры
администрации города Владивостока





А.М.Шестерикова

Приложение № 6
к постановлению администрации
города Владивостока
от 04.05.2018 № 1496

Границы действия публичного сервитута в отношении части земельного участка с кадастровым номером 25:28:050025:2383, расположенного по адресу: Приморский край, г. Владивосток, ул. Садгородская, 23



-  границы земельного участка с кадастровым номером 25:28:050025:2383
-  границы действия постоянного публичного сервитута

КАТАЛОГ

координат вершин углов поворота границ действия публичного сервитута в
отношении части земельного участка с кадастровым номером
25:28:050025:2383, расположенного по адресу:
Приморский край, г. Владивосток, ул. Садгородская, 23

Площадь 33 кв.м

№ п/п	Координаты, м	
	X	Y
1	2	3
1	376332.92	1405829.95
2	376285.93	1405820.67
3	376286.71	1405822.49
4	376294.10	1405823.31
5	376310.23	1405825.98
6	376333.11	1405830.37
7	376332.92	1405829.95

Начальник управления
градостроительства и архитектуры
администрации города Владивостока



А.М.Шестерикова

Приложение № 7
к постановлению администрации
города Владивостока
от 04.05.2018 № 1496

Состав комиссии по проведению общественных слушаний в целях
установления постоянных публичных сервитутов

Председатель комиссии:

Соболева Сабрина Александровна, начальник отдела подготовки и проведения публичных слушаний управления градостроительства и архитектуры администрации города Владивостока.

Секретарь комиссии:

Конева Екатерина Викторовна, заместитель начальника отдела подготовки и проведения публичных слушаний управления градостроительства и архитектуры администрации города Владивостока.

Члены комиссии:

1. Гриднева Ольга Юрьевна, главный специалист 1 разряда юридического отдела управления градостроительства и архитектуры администрации города Владивостока.
2. Куликов Геннадий Петрович, депутат Думы города Владивостока, заместитель председателя Думы города Владивостока.
3. Чемерис Роза Басировна, депутат Думы города Владивостока.

Начальник управления
градостроительства и архитектуры
администрации города Владивостока



А.М.Шестерикова