



**АДМИНИСТРАЦИЯ  
ГОРОДА ВЛАДИВОСТОКА**

**ПОСТАНОВЛЕНИЕ**

06.06.2018

г. Владивосток

№

1731

**О проведении общественных слушаний в целях установления  
постоянных публичных сервитутов**

В соответствии с Земельным кодексом Российской Федерации, Федеральным законом от 06.10.2003 № 131-ФЗ «Об общих принципах организации местного самоуправления в Российской Федерации», Уставом города Владивостока, постановлением администрации города Владивостока от 12.02.2013 № 355 «Об утверждении Порядка проведения общественных слушаний на территории Владивостокского городского округа администрацией города Владивостока», учитывая необходимость прохода или проезда через земельные участки с кадастровыми номерами: 25:28:050025:2348, 25:28:050025:2380, 25:28:050025:2381, 25:28:050025:2385, 25:28:050025:2384, 25:28:050025:2383, администрация города Владивостока

**п о с т а н о в л я е т:**

1. Провести общественные слушания в целях установления постоянных публичных сервитутов (далее – постоянные публичные сервитуты) в отношении:

1.1 части земельного участка с кадастровым номером 25:28:050025:2348 площадью 4010 кв.м, расположенного по адресу: местоположение установлено относительно ориентира, расположенного за пределами участка. Ориентир здание (лит. П). Участок находится примерно в 6 м от ориентира по направлению на юг. Почтовый адрес ориентира: Приморский край, г. Владивосток, ул. Садгородская, 23 (приложение № 1);

1.2 части земельного участка с кадастровым номером 25:28:050025:2380 площадью 268 кв.м, расположенного по адресу: местоположение установлено относительно ориентира, расположенного за пределами участка. Ориентир здание (лит. П). Участок находится примерно в 6 м от ориентира по направлению на юг. Почтовый адрес ориентира: Приморский край, г. Владивосток, ул. Садгородская, 23 (приложение № 2);

1.3 частей земельного участка с кадастровым номером 25:28:050025:2381 площадью 1175 кв.м и 621 кв.м, расположенного по адресу: местоположение установлено относительно ориентира, расположенного за пределами участка. Ориентир здание (лит. П). Участок находится примерно в 6 м от ориентира по направлению на юг. Почтовый адрес ориентира: Приморский край, г. Владивосток, ул. Садгородская, 23 (приложение № 3);

1.4 частей земельного участка с кадастровым номером 25:28:050025:2385 площадью 1 кв.м и 8 кв.м, расположенного по адресу: местоположение установлено относительно ориентира, расположенного за пределами участка. Ориентир здание (лит. П). Участок находится примерно в 6 м от ориентира по направлению на юг. Почтовый адрес ориентира: Приморский край, г. Владивосток, ул. Садгородская, 23 (приложение № 4);

1.5 части земельного участка с кадастровым номером 25:28:050025:2384 площадью 100 кв.м, расположенного по адресу: местоположение установлено относительно ориентира, расположенного за пределами участка. Ориентир здание (лит. П). Участок находится примерно в 6 м от ориентира по направлению на юг. Почтовый адрес ориентира: Приморский край, г. Владивосток, ул. Садгородская, 23 (приложение № 5);

1.6 части земельного участка с кадастровым номером 25:28:050025:2383 площадью 33 кв.м, расположенного по адресу: местоположение установлено относительно ориентира, расположенного за пределами участка. Ориентир здание (лит. П). Участок находится примерно в 6 м от ориентира по направлению на юг. Почтовый адрес ориентира: Приморский край, г. Владивосток, ул. Садгородская, 23 (приложение № 6).

2. Постоянные публичные сервитуты, указанные в пункте 1 настоящего постановления, устанавливаются в целях прохода или проезда через земельные участки с кадастровыми номерами: 25:28:050025:2348, 25:28:050025:2380, 25:28:050025:2381, 25:28:050025:2385, 25:28:050025:2384, 25:28:050025:2383.

3. Дата проведения общественных слушаний, указанных в пункте 1 настоящего постановления (далее – общественные слушания): 15.06.2018, время и срок проведения: 15:00-16:00. Место проведения общественных слушаний: г. Владивосток, ул. Русская, д. 43, помещение (актовый зал) муниципального бюджетного общеобразовательного учреждения «Средняя общеобразовательная школа № 60 г. Владивостока».

4. Предложения, замечания, рекомендации по вопросу, обсуждаемому на общественных слушаниях, могут быть представлены в срок до 07.06.2018 в отдел организации работы с документами управления по работе с обращениями граждан администрации города Владивостока по адресу: г. Владивосток, Океанский проспект, 15/3.


5. Создать комиссию по проведению общественных слушаний в целях установления постоянных публичных сервитутов и утвердить её состав (приложение № 7).

6. Управлению по работе со СМИ администрации города Владивостока (Ивлева М.С.) опубликовать настоящее постановление в официальных средствах массовой информации и разместить на официальном сайте администрации города Владивостока [www.vlc.ru](http://www.vlc.ru).

7. Настоящее постановление вступает в силу со дня его официального опубликования.

8. Контроль исполнения настоящего постановления возложить на первого заместителя главы администрации Литвинова А.А.

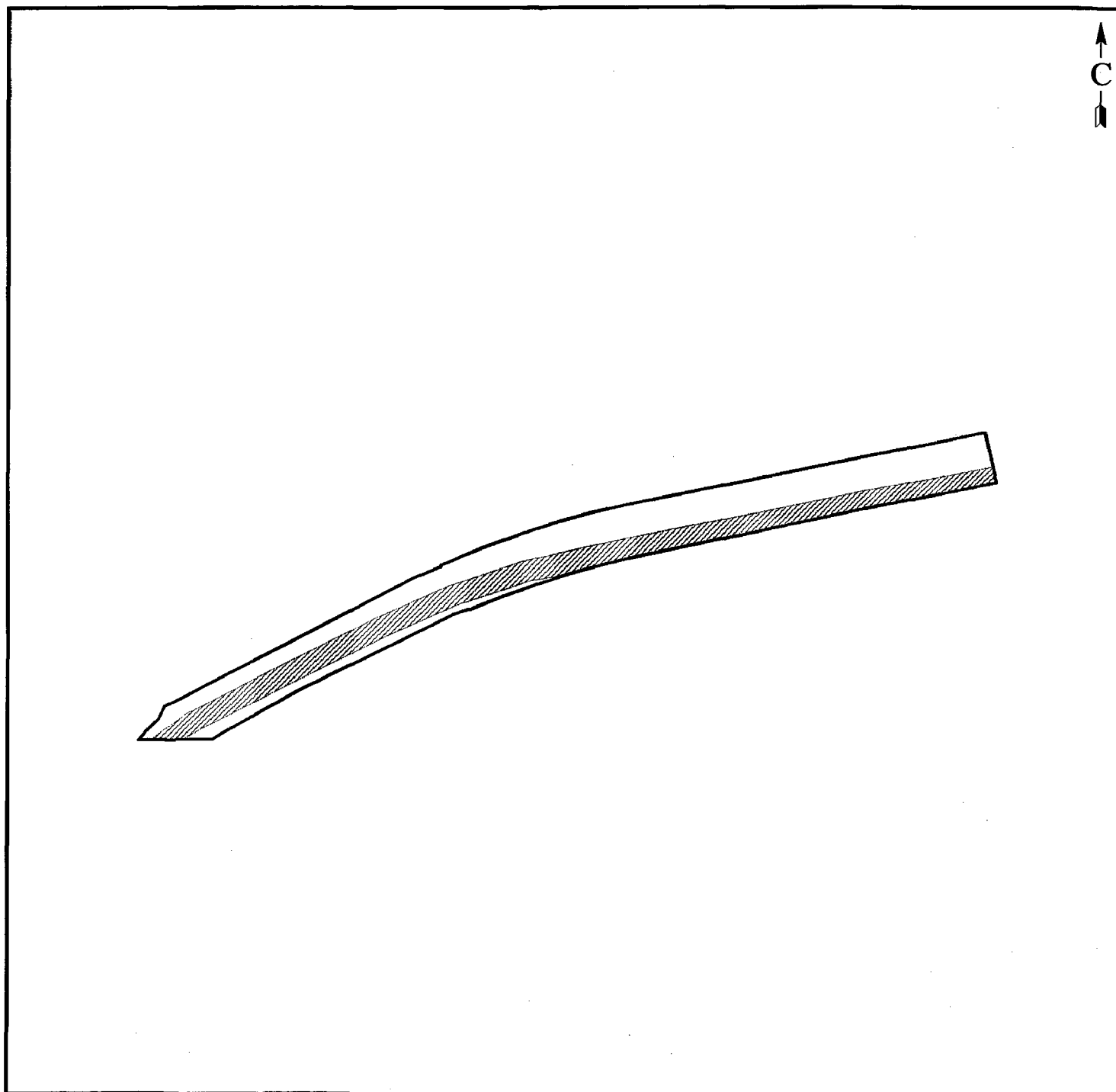
Глава города



В.В.Веркеенко

Приложение № 1  
к постановлению администрации  
города Владивостока  
от 06.06.2018 № 1731

Границы действия публичного сервитута в отношении части земельного участка с кадастровым номером 25:28:050025:2348, расположенного по адресу: Приморский край, г. Владивосток, ул. Садгородская, 23



границы земельного участка с кадастровым номером 25:28:050025:2348



границы действия постоянного публичного сервитута

## КАТАЛОГ

координат вершин углов поворота границ действия публичного сервитута в  
отношении части земельного участка с кадастровым номером  
25:28:050025:2348, расположенного по адресу:  
Приморский край, г. Владивосток, ул. Садгородская, 23

Площадь 4010 кв.м

№ п/п	Координаты, м	
	X	Y
1	2	3
1	376312.41	1406063.91
2	376308.42	1406047.94
3	376303.83	1406032.13
4	376299.92	1406012.02
5	376287.51	1405977.08
6	376271.33	1405941.59
7	376252.49	1405905.07
8	376223.74	1405851.26
9	376219.98	1405844.38
10	376219.54	1405828.87
11	376232.25	1405846.01
12	376261.24	1405900.26
13	376280.08	1405936.78
14	376296.23	1405972.20
15	376309.64	1406009.67
16	376321.14	1406060.25
17	376330.84	1406108.00
18	376347.11	1406182.64
19	376358.21	1406237.78
20	376350.61	1406239.63
21	376350.31	1406237.79
22	376333.30	1406160.06
23	376315.79	1406080.02
24	376312.41	1406063.91

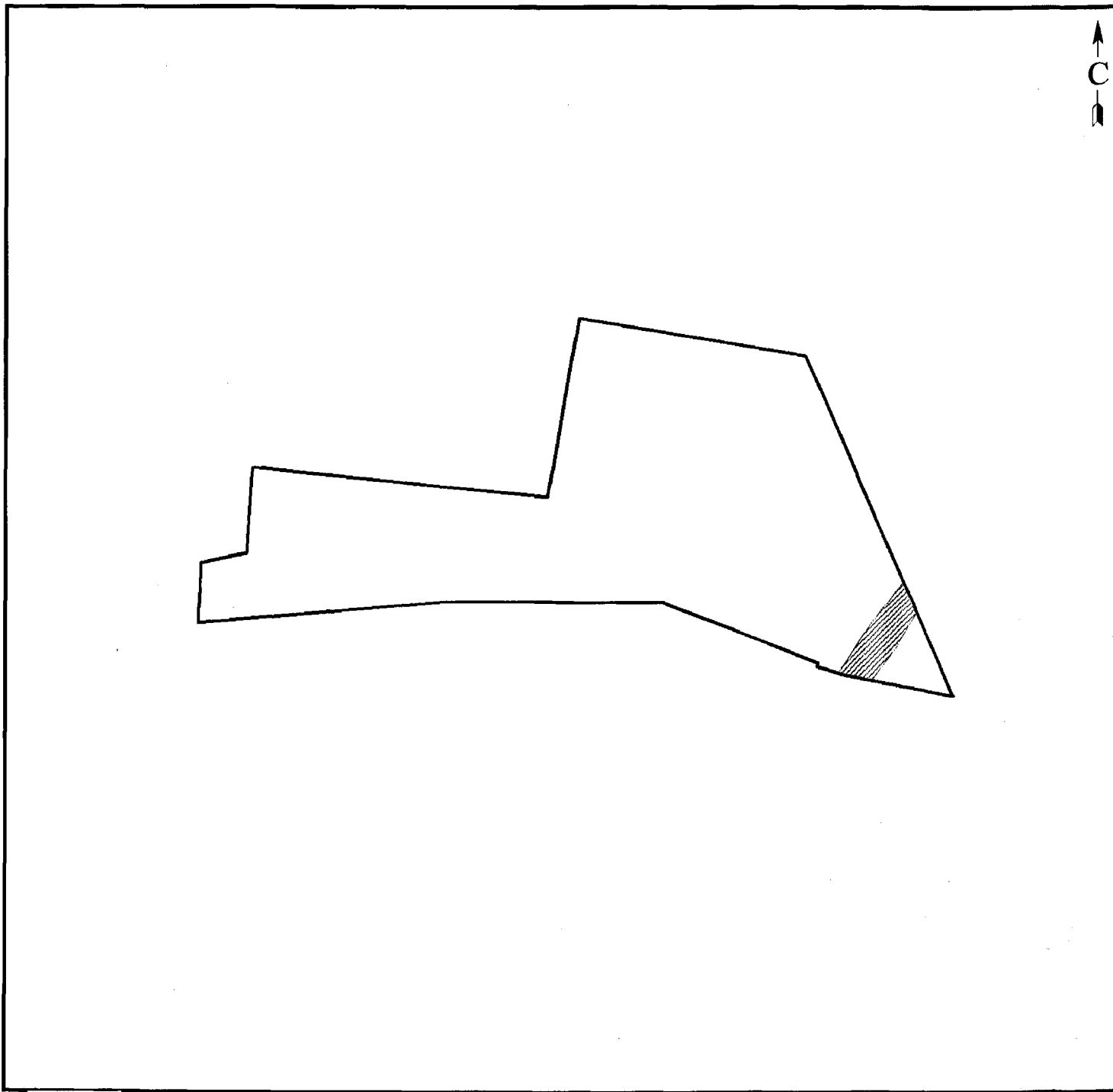
Начальник управления  
градостроительства и архитектуры  
администрации города Владивостока



А.М.Шестерикова

Приложение № 2  
к постановлению администрации  
города Владивостока  
от 06.06.2018 № 1731

Границы действия публичного сервитута в отношении части земельного участка с кадастровым номером 25:28:050025:2380, расположенного по адресу: Приморский край, г. Владивосток, ул. Садгородская, 23



границы земельного участка с кадастровым номером 25:28:050025:2380



границы действия постоянного публичного сервитута

## КАТАЛОГ

координат вершин углов поворота границ действия публичного сервитута в  
отношении части земельного участка с кадастровым номером  
25:28:050025:2380, расположенного по адресу:  
Приморский край, г. Владивосток, ул. Садгородская, 23

Площадь 268 кв.м

№ п/п	Координаты, м	
	X	Y
1	2	3
1	376489.98	1405887.11
2	376480.86	1405891.29
3	376470.72	1405885.64
4	376460.91	1405878.50
5	376462.19	1405870.99
6	376462.90	1405868.48
7	376476.25	1405877.31
8	376489.98	1405887.11

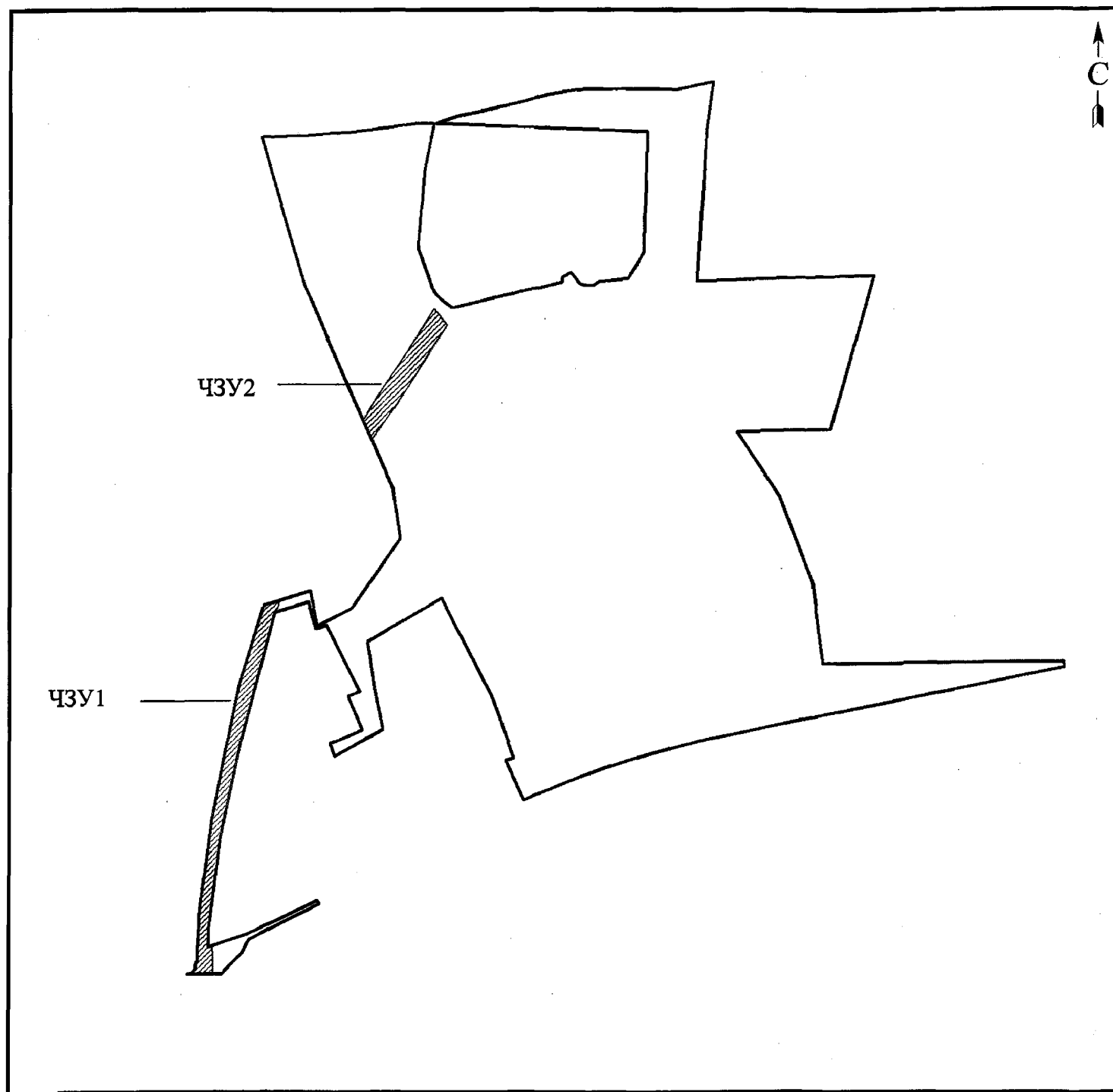
Начальник управления  
градостроительства и архитектуры  
администрации города Владивостока



А.М.Шестерикова

Приложение № 3  
к постановлению администрации  
города Владивостока  
от 06.06.2018 № 1731

Границы действия публичного сервитута в отношении частей земельного участка с кадастровым номером 25:28:050025:2381, расположенного по адресу: Приморский край, г. Владивосток, ул. Садгородская, 23



границы земельного участка с кадастровым номером 25:28:050025:2381



границы действия постоянного публичного сервитута



## КАТАЛОГ

координат вершин углов поворота границ действия публичного сервитута в  
отношении частей земельного участка с кадастровым номером  
25:28:050025:2381, расположенного по адресу:  
Приморский край, г. Владивосток, ул. Садгородская, 23

Площадь ЧЗУ1: 1175 кв.м

№ п/п	Координаты, м	
	X	Y
1	2	3
1	376232.46	1405816.01
2	376233.12	1405817.92
3	376230.33	1405817.84
4	376219.27	1405818.40
5	376218.96	1405805.88
6	376219.56	1405808.26
7	376221.82	1405809.97
8	376223.56	1405809.84
9	376225.28	1405810.55
10	376249.51	1405810.95
11	376294.91	1405816.51
12	376360.74	1405828.78
13	376399.80	1405840.10
14	376402.35	1405847.88
15	376396.53	1405846.60
16	376396.19	1405845.60
17	376332.92	1405829.95
18	376285.93	1405820.67
19	376259.73	1405817.83
20	376239.99	1405815.68
21	376232.46	1405816.01

Площадь ЧЗУ2: 621 кв.м

№ п/п	Координаты, м	
	X	Y
1	2	3
1	376489.98	1405887.11
2	376500.60	1405893.06
3	376519.96	1405905.63
4	376544.57	1405921.08
5	376536.86	1405927.43
6	376512.39	1405912.15
7	376497.44	1405902.79

8	376480.86	1405891.29
9	376489.98	1405887.11

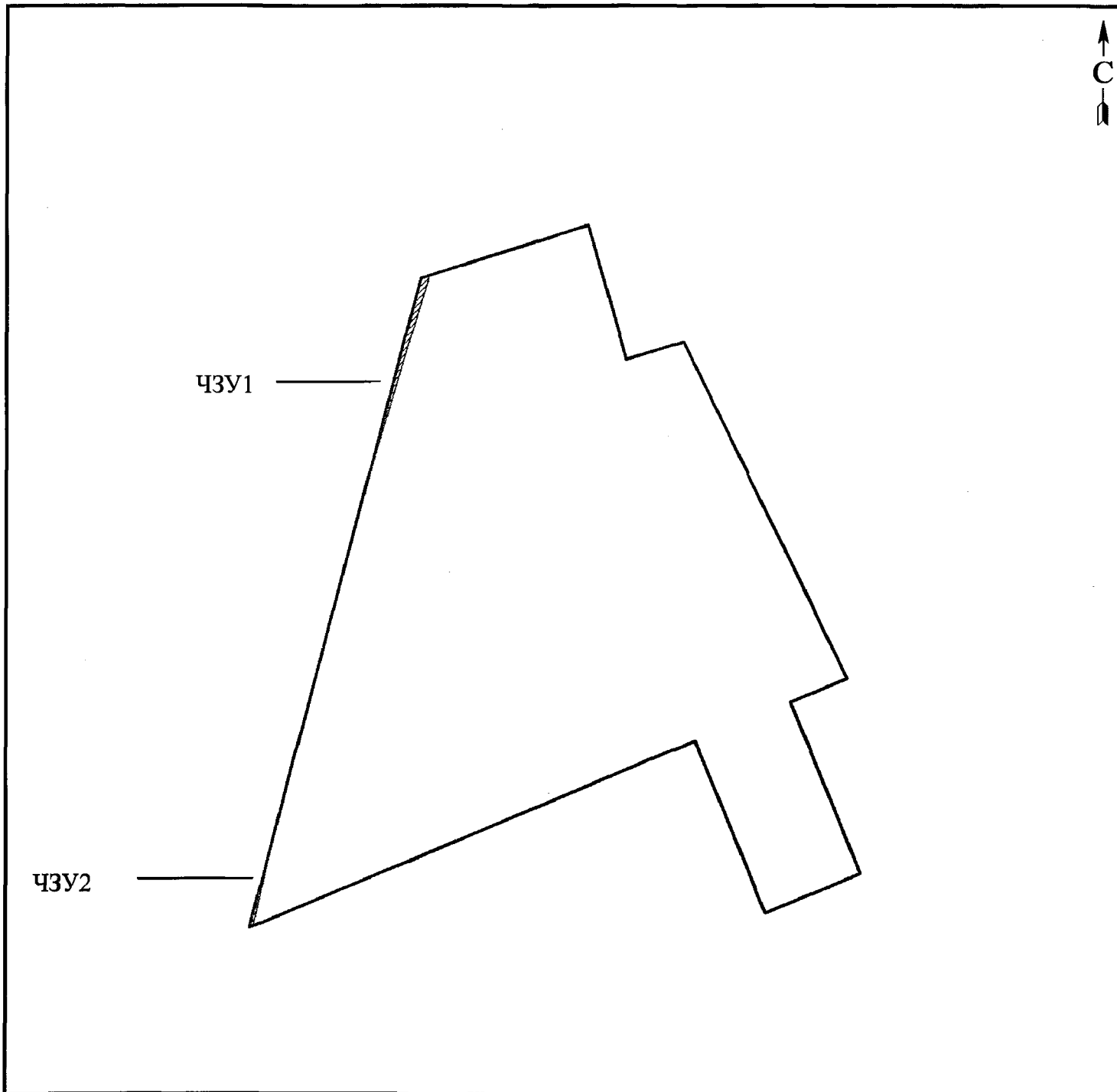
Начальник управления  
градостроительства и архитектуры  
администрации города Владивостока



А.М.Шестерикова

Приложение № 4  
к постановлению администрации  
города Владивостока  
от 06.06.2018 № 1731

Границы действия публичного сервитута в отношении частей земельного участка с кадастровым номером 25:28:050025:2385, расположенного по адресу: Приморский край, г. Владивосток, ул. Садгородская, 23



границы земельного участка с кадастровым номером 25:28:050025:2385



границы действия постоянного публичного сервитута

## КАТАЛОГ

координат вершин углов поворота границ действия публичного сервитута в  
отношении частей земельного участка с кадастровым номером  
25:28:050025:2385, расположенного по адресу:  
Приморский край, г. Владивосток, ул. Садгородская, 23

Площадь ЧЗУ1: 8 кв.м

№ п/п	Координаты, м	
	X	Y
1	2	3
1	376396.19	1405845.60
2	376376.44	1405840.71
3	376396.49	1405846.49
4	376396.19	1405845.60

Площадь ЧЗУ2: 1 кв.м

№ п/п	Координаты, м	
	X	Y
1	2	3
1	376332.92	1405829.95
2	376333.11	1405830.37
3	376339.89	1405831.68
4	376332.92	1405829.95

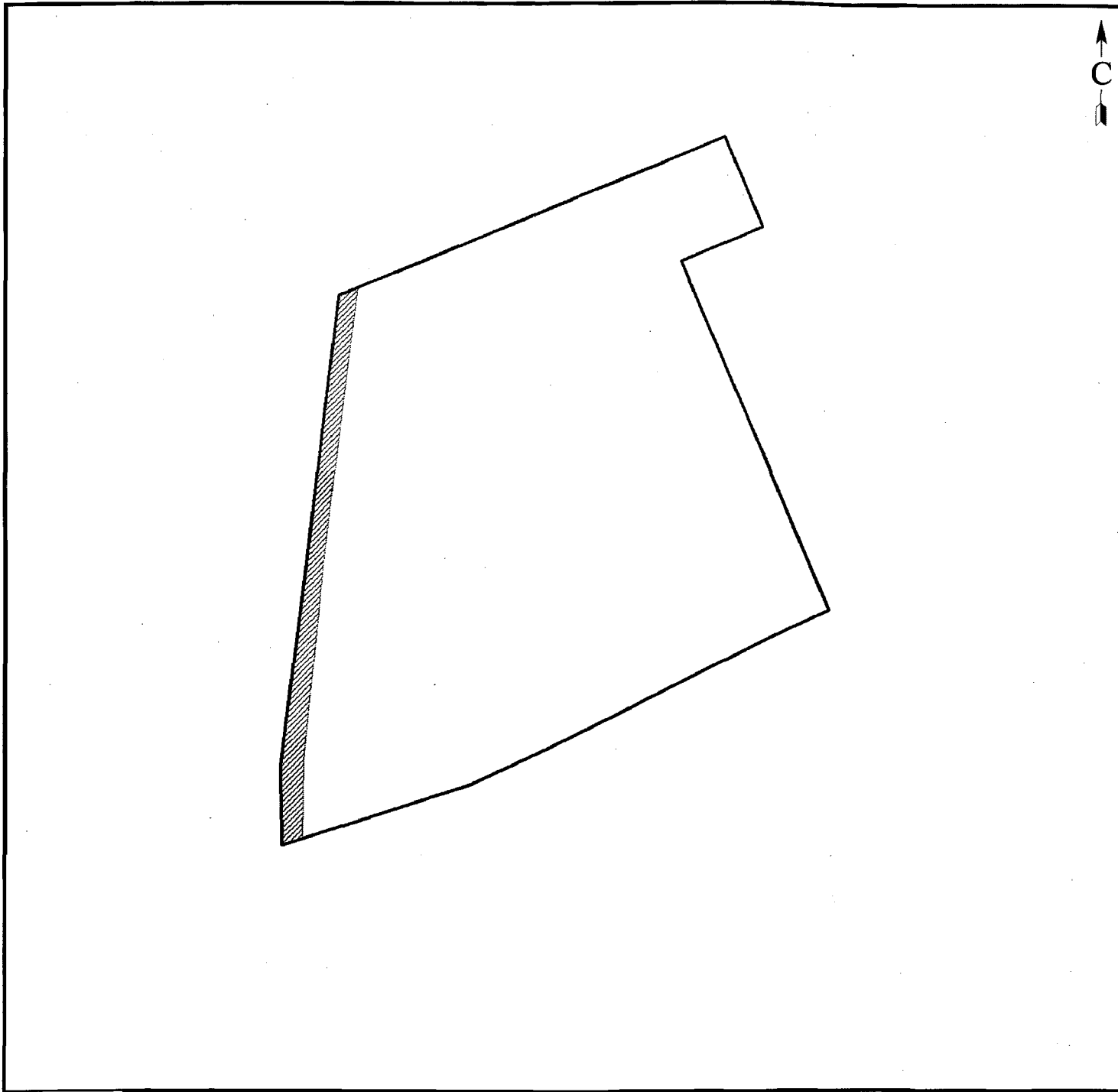
Начальник управления  
градостроительства и архитектуры  
администрации города Владивостока



А.М.Шестерикова

Приложение № 5  
к постановлению администрации  
города Владивостока  
от 06.06.2018 № 1731

Границы действия публичного сервитута в отношении части земельного участка с кадастровым номером 25:28:050025:2384, расположенного по адресу: Приморский край, г. Владивосток, ул. Садгородская, 23



границы земельного участка с кадастровым номером 25:28:050025:2384



границы действия постоянного публичного сервитута

## КАТАЛОГ

координат вершин углов поворота границ действия публичного сервитута в  
отношении части земельного участка с кадастровым номером  
25:28:050025:2384, расположенного по адресу:  
Приморский край, г. Владивосток, ул. Садгородская, 23

Площадь 100 кв.м

№ п/п	Координаты, м	
	X	Y
1	2	3
1	376285.93	1405820.67
2	376259.73	1405817.83
3	376239.99	1405815.68
4	376232.46	1405816.01
5	376233.12	1405817.92
6	376240.78	1405817.98
7	376259.48	1405819.50
8	376286.71	1405822.49
9	376285.93	1405820.67

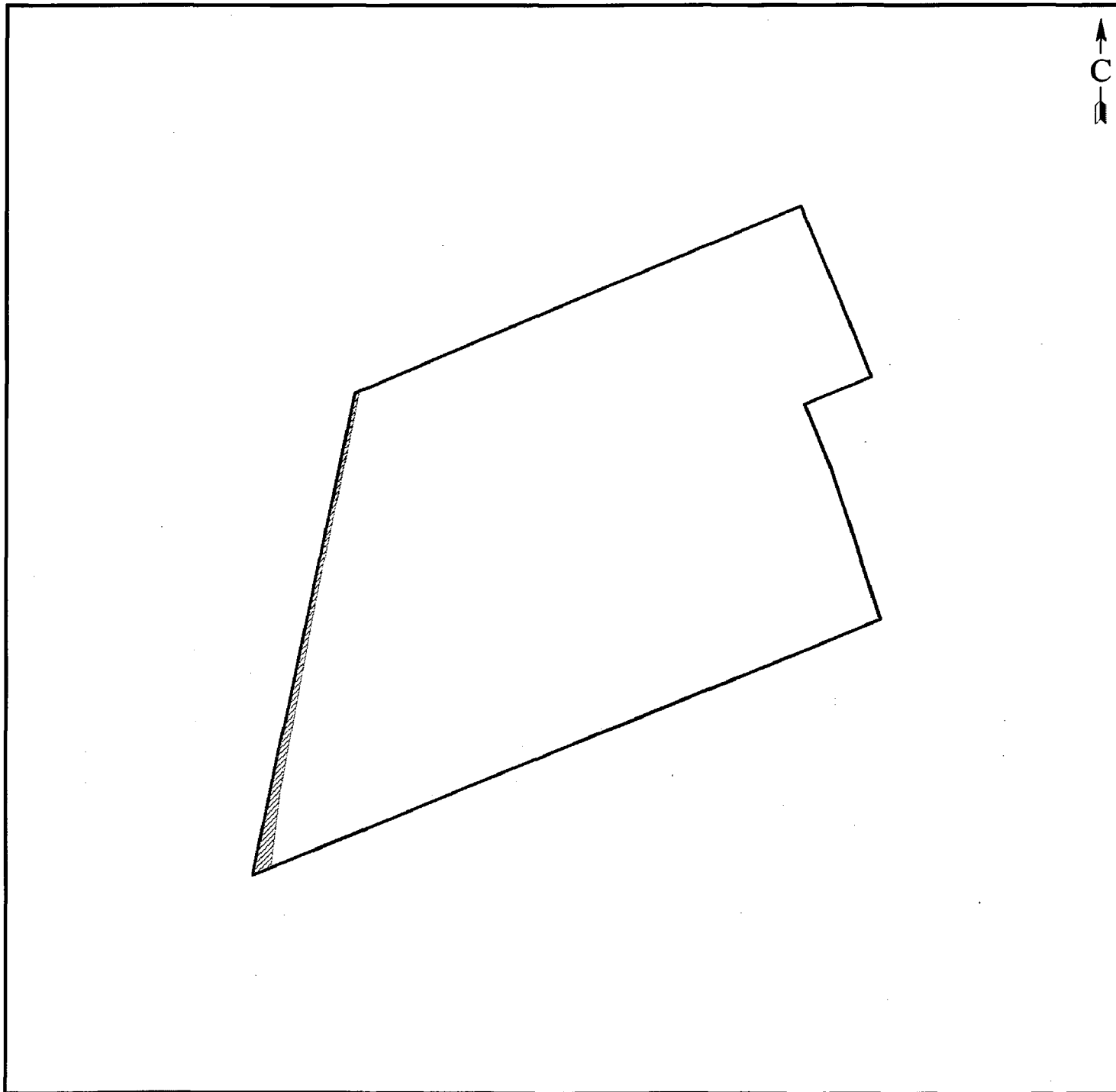
Начальник управления  
градостроительства и архитектуры  
администрации города Владивостока





А.М.Шестерикова

Приложение № 6  
к постановлению администрации  
города Владивостока  
от 06.06.2018 № 1731

Границы действия публичного сервитута в отношении части земельного участка с кадастровым номером 25:28:050025:2383, расположенного по адресу: Приморский край, г. Владивосток, ул. Садгородская, 23



-  границы земельного участка с кадастровым номером 25:28:050025:2383
-  границы действия постоянного публичного сервитута

## КАТАЛОГ

координат вершин углов поворота границ действия публичного сервитута в  
отношении части земельного участка с кадастровым номером  
25:28:050025:2383, расположенного по адресу:  
Приморский край, г. Владивосток, ул. Садгородская, 23

Площадь 33 кв.м

№ п/п	Координаты, м	
	X	Y
1	2	3
1	376332.92	1405829.95
2	376285.93	1405820.67
3	376286.71	1405822.49
4	376294.10	1405823.31
5	376310.23	1405825.98
6	376333.11	1405830.37
7	376332.92	1405829.95

Начальник управления  
градостроительства и архитектуры  
администрации города Владивостока



А.М.Шестерикова



Приложение № 7  
к постановлению администрации  
города Владивостока  
от 06.06.2018 № 1731

Состав комиссии по проведению общественных слушаний в целях  
установления постоянных публичных сервитутов

Председатель комиссии:

Соболева Сабрина Александровна, начальник отдела подготовки и проведения публичных слушаний управления градостроительства и архитектуры администрации города Владивостока.

Секретарь комиссии:

Брызгалина Александра Витальевна, главный специалист 1 разряда отдела подготовки и проведения публичных слушаний управления градостроительства и архитектуры администрации города Владивостока.

Члены комиссии:

1. Чичаева Юлия Владимировна – начальник юридического отдела Управления муниципальной собственности г. Владивостока.
2. Бухматова Ирина Владимировна – главный специалист 1 разряда отдела управления и распоряжения муниципальным имуществом Управления муниципальной собственности г. Владивостока.
3. Гриднева Ольга Юрьевна, главный специалист 1 разряда юридического отдела управления градостроительства и архитектуры администрации города Владивостока.
4. Куликов Геннадий Петрович, депутат Думы города Владивостока, заместитель председателя Думы города Владивостока.
5. Русинов Денис Александрович, депутат Думы города Владивостока.
6. Сысоева Василиса Валентиновна, депутат Думы города Владивостока.

Начальник управления  
градостроительства и архитектуры  
администрации города Владивостока



А.М.Шестерикова