



# ПРАВИТЕЛЬСТВО СТАВРОПОЛЬСКОГО КРАЯ

## ПОСТАНОВЛЕНИЕ

21 июля 2016 г.

г. Ставрополь

№ 305-п

О создании государственного природного заказника краевого значения «Бурукшунский»

В соответствии с Федеральным законом «Об особо охраняемых природных территориях», Законом Ставропольского края «Об особо охраняемых природных территориях», постановлением Правительства Ставропольского края от 28 октября 2009 г. № 280-п «Об утверждении Порядка принятия решений о создании особо охраняемых природных территорий краевого значения в Ставропольском крае» и распоряжением Правительства Ставропольского края от 17 ноября 2014 г. № 376-рп «Об утверждении перечня планируемых к созданию в 2015-2019 годах особо охраняемых природных территорий краевого значения в Ставропольском крае» по согласованию с Министерством природных ресурсов и экологии Российской Федерации (письмо от 27.04.2016 № 04-12-29/8846) Правительство Ставропольского края

ПОСТАНОВЛЯЕТ:

1. Создать государственный природный заказник краевого значения «Бурукшунский» (далее – заказник) на территории Ипатовского района Ставропольского края.

2. Утвердить прилагаемые:

2.1. Положение о государственном природном заказнике краевого значения «Бурукшунский».

2.2. Границы государственного природного заказника краевого значения «Бурукшунский» и его функциональных зон.

3. Министерству природных ресурсов и охраны окружающей среды Ставропольского края:

3.1. Внести в установленном порядке в государственный кадастр особо охраняемых природных территорий краевого и местного значения сведения о заказнике.

3.2. Произвести в установленном порядке все необходимые действия, связанные с предоставлением в орган кадастрового учета документов, содер-

жащих сведения о заказнике – зоне с особыми условиями использования территории, необходимые для внесения в государственный кадастр недвижимости.

4. Признать утратившим силу подпункт 1.2 постановления Правительства Ставропольского края от 2 ноября 2000 г. № 208-п «Об утверждении положений о государственных природных заказниках краевого значения».

5. Контроль за выполнением настоящего постановления возложить на первого заместителя председателя Правительства Ставропольского края Великдана Н.Т.

6. Настоящее постановление вступает в силу на следующий день после дня его официального опубликования.

Губернатор  
Ставропольского края



В.В.Владимиров



УТВЕРЖДЕНО

Постановлением Правительства  
Ставропольского края

от 21 июля 2016 г. № 305-п

## ПОЛОЖЕНИЕ

о государственном природном заказнике краевого значения  
«Бурукшунский»

### I. Общие положения

1. Настоящее Положение разработано в соответствии с Федеральным законом «Об особо охраняемых природных территориях», Законом Ставропольского края «Об особо охраняемых природных территориях», постановлением Правительства Ставропольского края от 28 октября 2009 г. № 280-п «Об утверждении Порядка принятия решений о создании особо охраняемых природных территорий краевого значения в Ставропольском крае» и распоряжением Правительства Ставропольского края от 17 ноября 2014 г. № 376-рп «Об утверждении перечня планируемых к созданию в 2015-2019 годах особо охраняемых природных территорий краевого значения в Ставропольском крае».

2. Государственный природный заказник краевого значения «Бурукшунский» расположен на территории муниципального образования села Бурукшун Ипатовского района Ставропольского края, муниципального образования Большевикского сельсовета Ипатовского района Ставропольского края и муниципального образования Красочного сельсовета Ипатовского района Ставропольского края в границе, утверждаемой Правительством Ставропольского края (далее соответственно – заказник, граница заказника).

3. Площадь заказника составляет 3925,52 гектара.

4. Заказник имеет биологический профиль.

5. Заказник создан без ограничения срока действия.

6. Земельные участки, расположенные в границе заказника и не находящиеся в собственности граждан или юридических лиц, ограничены в обороте.

7. Управление заказником, а также обеспечение функционирования заказника за счет средств бюджета Ставропольского края и других не запре-

ценных законодательством Российской Федерации и законодательством Ставропольского края источников осуществляются государственным казенным учреждением «Дирекция особо охраняемых природных территорий Ставропольского края».

8. Граница заказника обозначается на местности информационными знаками по периметру границы его территории.

9. Изменение границы заказника, упразднение заказника производятся в порядке, установленном законодательством Российской Федерации и законодательством Ставропольского края.

10. В пределах границы заказника выделены две функциональные зоны:

- 1) природоохранная зона заказника;
- 2) зона ограниченного природопользования заказника.

## II. Основные задачи заказника

11. Основными задачами заказника являются:

- 1) сохранение и восстановление водно-болотного природного комплекса поймы реки Кевсала и реки Магодынка;
- 2) сохранение биологического разнообразия, в том числе объектов животного и растительного мира, занесенных в Красную книгу Российской Федерации и Красную книгу Ставропольского края, и объектов животного и растительного мира, ценных в хозяйственном и научном отношении, и среды их обитания;
- 3) сохранение и рациональное использование охотничьих ресурсов;
- 4) содействие в проведении научно-исследовательских работ;
- 5) содействие в развитии экологического туризма и экологического просвещения.

## III. Режим особой охраны территории заказника и его функциональных зон

### Территория заказника

12. На территории заказника запрещаются:

- 1) любительская и спортивная охота;
- 2) любительское и спортивное рыболовство;
- 3) сбор лекарственных растений (за исключением сбора лекарственных растений гражданами для собственных нужд);
- 4) предоставление земельных участков гражданам и юридическим лицам для жилищного строительства, а также гражданам и их объединениям для ведения садоводства, огородничества и дачного хозяйства;

5) ведение гражданами садоводства, огородничества и дачного хозяйства;

6) геологическое изучение недр, разведка и добыча полезных ископаемых, а также выполнение иных работ, связанных с использованием недр (за исключением работ, связанных с использованием недр, предоставленными на основании лицензии на право пользования недр для разведки и добычи полезных ископаемых, осуществляемых в границах участка недр федерального значения, содержащего газ);

7) строительство, реконструкция зданий и сооружений (за исключением строительства, реконструкции линейных сооружений и объектов, не причиняющих вреда природным комплексам и их компонентам, строительства, реконструкции объектов, связанных с обеспечением функционирования заказника, строительства, реконструкции объектов газового хозяйства, водо- и энергоснабжения, реконструкции существующих объектов недвижимости);

8) взрывные работы;

9) осуществление рекреационной деятельности (в том числе устройство привалов, туристических стоянок, бивуаков, лагерей и разведение костров) за пределами специально предусмотренных для этого мест;

10) выжигание травостоя;

11) размещение всех видов отходов производства и потребления;

12) уничтожение или повреждение шлагбаумов, аншлагов, стендов и других информационных знаков и указателей;

13) деятельность, влекущая за собой снижение экологической ценности территории заказника или причиняющая вред охраняемым объектам животного и растительного мира и среде их обитания, если осуществление данной деятельности не предусмотрено настоящим Положением.

13. На территории заказника производственная деятельность осуществляется с соблюдением режима особой охраны территории заказника, установленного настоящим Положением, выполнением Требований по предотвращению гибели объектов животного мира при осуществлении производственных процессов, а также при эксплуатации транспортных магистралей, трубопроводов, линий связи и электропередачи, утвержденных постановлением Правительства Российской Федерации от 13 августа 1996 г. № 997, Требований по предотвращению гибели объектов животного мира при осуществлении сельскохозяйственных, промышленных и водохозяйственных производственных процессов на территории Ставропольского края, утвержденных постановлением Правительства Ставропольского края от 14 июля 2010 г. № 214-п, и иных нормативных правовых актов в области охраны окружающей среды.

14. Проектная документация объектов, строительство, реконструкцию которых предполагается осуществить на территории заказника, в соответст-

вии со статьями 11 и 12 Федерального закона «Об экологической экспертизе» подлежит государственной экологической экспертизе.

15. На территории заказника проведение мероприятий по предупреждению пожаров, своевременному их выявлению и борьбе с ними осуществляют собственники, владельцы, пользователи, арендаторы земельных участков, расположенных в границе заказника (далее – правообладатели земельных участков), и государственное казенное учреждение «Дирекция особо охраняемых природных территорий Ставропольского края» в соответствии с законодательством Российской Федерации.

16. Использование объектов животного и растительного мира, занесенных в Красную книгу Российской Федерации и Красную книгу Ставропольского края, осуществляется по разрешениям, выдаваемым соответственно уполномоченным государственным органом Российской Федерации по федеральному государственному надзору в области охраны, воспроизводства и использования объектов животного мира и среды их обитания и специально уполномоченным органом исполнительной власти Ставропольского края по охране, федеральному государственному надзору и регулированию использования объектов животного мира и среды их обитания.

17. Регулирование численности объектов животного мира и использование объектов животного мира, не указанных в пункте 16 настоящего Положения, за исключением охоты, осуществляются по письменным разрешениям, выдаваемым специально уполномоченным органом исполнительной власти Ставропольского края по охране, федеральному государственному надзору и регулированию использования объектов животного мира и среды их обитания.

18. На территории заказника разрешается осуществление следующих видов охоты при наличии разрешений на добычу охотничьих ресурсов, выдаваемых государственным казенным учреждением «Дирекция особо охраняемых природных территорий Ставропольского края»:

- 1) охота в целях осуществления научно-исследовательской и образовательной деятельности;
- 2) охота в целях регулирования численности охотничьих ресурсов;
- 3) охота в целях акклиматизации, переселения и гибридизации охотничьих ресурсов;
- 4) охота в целях содержания и разведения охотничьих ресурсов в полувольных условиях или искусственно созданной среде обитания.

19. На территории заказника в границах участка недр федерального значения, содержащего газ, выполнение работ, связанных с использованием недрами, предоставленными на основании лицензии на право пользования

недрами для разведки и добычи полезных ископаемых, осуществляется в порядке и на условиях, установленных законодательством Российской Федерации, с соблюдением режима особой охраны территории заказника, установленного настоящим Положением.

20. На территории заказника мероприятия по предотвращению и ликвидации чрезвычайных ситуаций природного и техногенного характера осуществляются с соблюдением режима особой охраны территории заказника, установленного настоящим Положением.

21. Правообладатели земельных участков, а также иные физические и юридические лица обязаны соблюдать установленный в заказнике режим особой охраны и несут за его нарушение административную, уголовную и иную ответственность в соответствии с законодательством Российской Федерации.

22. Граница заказника и особенности режима особой охраны территории заказника в обязательном порядке учитываются при подготовке и внесении изменений в схему территориального планирования Ставропольского края, документы территориального планирования муниципальных образований Ипатовского района Ставропольского края, правила землепользования и застройки муниципальных образований Ипатовского района Ставропольского края, схему комплексного использования и охраны водных объектов.

#### Природоохранная зона заказника

23. Площадь природоохранной зоны заказника составляет 1545,10 гектара.

24. На территории природоохранной зоны заказника помимо запретов, указанных в пункте 12 настоящего Положения, запрещаются:

- 1) распашка земель;
- 2) сенокосение (за исключением случаев, связанных с проведением мероприятий по предупреждению пожаров);
- 3) выпас, прогон и водопой сельскохозяйственных животных и птицы;
- 4) проведение гидромелиоративных и ирригационных работ (за исключением случаев, связанных с поддержанием гидрологического режима водных объектов);
- 5) проезд и стоянка автотранспортных средств вне дорог (за исключением случаев, связанных с проведением мероприятий по выполнению основных задач заказника и мероприятий по предотвращению и ликвидации чрезвычайных ситуаций природного и техногенного характера, случаев, связанных с эксплуатацией объектов газового хозяйства, водо- и энергоснабжения, а также случаев, связанных с осуществлением деятельности, указанной

в пункте 19 настоящего Положения);

б) применение агрохимикатов и пестицидов (за исключением случаев, связанных с проведением работ по ликвидации очагов распространения вредителей сельскохозяйственных культур и дикорастущих растений).

#### Зона ограниченного природопользования заказника

25. Площадь зоны ограниченного природопользования заказника составляет 2380,42 гектара.

26. На территории зоны ограниченного природопользования заказника помимо запретов, указанных в пункте 12 настоящего Положения, запрещаются проезд и стоянка автотранспортных средств вне дорог (за исключением случаев, связанных с проведением мероприятий по выполнению основных задач заказника и мероприятий по предотвращению и ликвидации чрезвычайных ситуаций природного и техногенного характера, случаев, связанных с эксплуатацией объектов газового хозяйства, водо- и энергоснабжения, случаев, связанных с производством сельскохозяйственных работ, проводимых правообладателями земельных участков, а также случаев, связанных с осуществлением деятельности, указанной в пункте 19 настоящего Положения).

27. На территории зоны ограниченного природопользования заказника допускается:

1) использование земельных участков в соответствии с установленными для них целевым назначением и разрешенным использованием;

2) применение агрохимикатов и пестицидов в соответствии с регламентами и правилами, исключающими их негативное воздействие на здоровье людей и окружающую среду.

28. Выпас сельскохозяйственных животных и птицы на территории зоны ограниченного природопользования заказника осуществляется с соблюдением режима особой охраны территории заказника, установленного настоящим Положением, и с соблюдением предельных норм нагрузки на пастбища.

Прогон сельскохозяйственных животных и птицы на территории зоны ограниченного природопользования заказника осуществляется с соблюдением режима особой охраны территории заказника, установленного настоящим Положением, по маршрутам, установленным уполномоченным органом местного самоуправления муниципального образования села Бурукшун Ипатовского района Ставропольского края, уполномоченным органом местного самоуправления муниципального образования Большевикского сельсовета Ипатовского района Ставропольского края и уполномоченным органом местного самоуправления муниципального образования Красочного сельсовета



Ипатовского района Ставропольского края с учетом требований законодательства Российской Федерации и законодательства Ставропольского края и в установленном порядке согласованным с уполномоченным органом исполнительной власти Ставропольского края в области организации и функционирования особо охраняемых природных территорий (далее – уполномоченный орган).

#### IV. Охрана территории заказника

29. Охрана территории заказника обеспечивается уполномоченным органом в порядке, предусмотренном нормативными правовыми актами Российской Федерации и нормативными правовыми актами Ставропольского края.

#### V. Государственный надзор в области охраны и использования заказника

30. Государственный надзор в области охраны и использования заказника осуществляется государственным казенным учреждением «Дирекция особо охраняемых природных территорий Ставропольского края», а также уполномоченным органом при осуществлении им регионального государственного экологического надзора (в части регионального государственного экологического надзора, осуществляемого органом исполнительной власти Ставропольского края, уполномоченным в области охраны окружающей среды) в соответствии с законодательством Российской Федерации об охране окружающей среды в порядке, утверждаемом Правительством Ставропольского края.

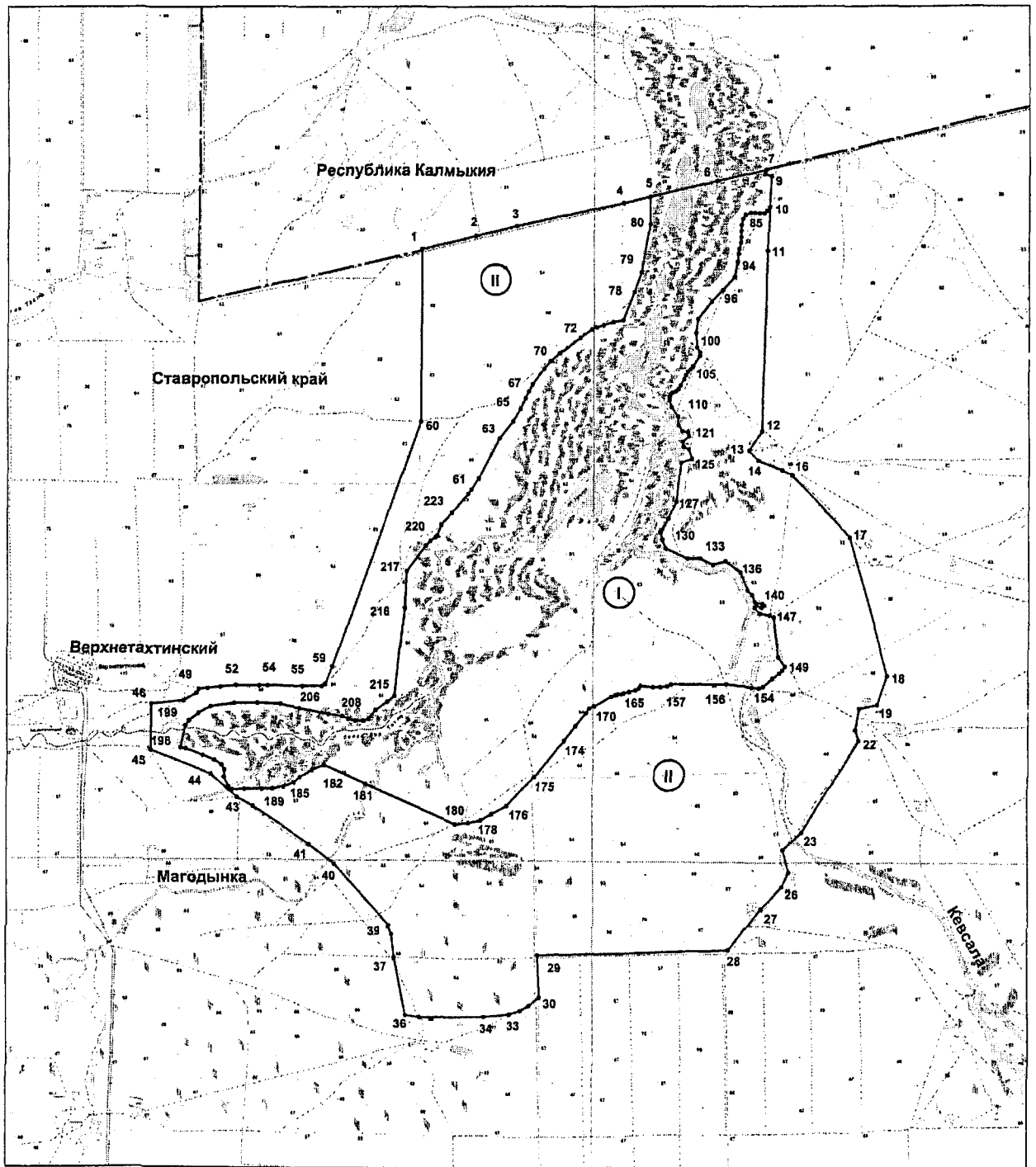
---



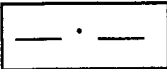


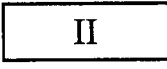
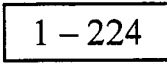
ТВЕРЖДЕНЫ  
постановлением Правительства  
Ставропольского края  
от 21 июля 2016 г. № 305-п

## ГРАНИЦЫ

государственного природного заказника краевого значения  
«Бурукшунский» и его функциональных зон



Условные обозначения:

-  – граница субъектов Российской Федерации
-  – граница государственного природного заказника краевого значения «Бурукшунский»
-  – природоохранная зона государственного природного заказника краевого значения «Бурукшунский»
-  – зона ограниченного природопользования государственного природного заказника краевого значения «Бурукшунский»
-  – номера характерных точек границ государственного природного заказника краевого значения «Бурукшунский» и его функциональных зон, координаты которых представлены в таблице

Таблица

## КООРДИНАТЫ

характерных точек границ государственного природного заказника краевого значения «Бурукшунский» и его функциональных зон

№ п/п	Номера характерных точек границ государственного природного заказника краевого значения «Бурукшунский» и его функциональных зон	Координаты характерных точек границ государственного природного заказника краевого значения «Бурукшунский» и его функциональных зон	
		X	Y
1	2	3	4

### I. Граница государственного природного заказника краевого значения «Бурукшунский»

1.	1	580681,91	1346581,56
2.	2	580830,09	1347154,69
3.	3	580932,81	1347598,07
4.	4	581188,90	1348729,36
5.	5	581256,57	1349011,22
6.	6	581428,17	1349725,96
7.	7	581550,51	1350237,16
8.	8	581508,59	1350226,44
9.	9	581487,77	1350296,92
10.	10	581164,02	1350284,76

1	2	3	4
11.	11	580697,17	1350266,81
12.	12	578795,66	1350226,97
13.	13	578587,35	1350091,63
14.	14	578483,32	1350188,56
15.	15	578380,79	1350435,51
16.	16	578330,10	1350546,82
17.	17	577678,65	1351171,16
18.	18	576210,86	1351590,35
19.	19	575906,20	1351486,83
20.	20	575864,81	1351290,83
21.	21	575639,08	1351251,98
22.	22	575526,61	1351285,34
23.	23	574549,35	1350689,12
24.	24	574369,19	1350493,07
25.	25	574133,66	1350556,67
26.	26	573982,65	1350483,14
27.	27	573744,23	1350267,59
28.	28	573308,40	1349927,95
29.	29	573217,47	1347907,26
30.	30	572774,05	1347926,14
31.	31	572684,64	1347817,74
32.	32	572628,77	1347722,92
33.	33	572592,96	1347609,61
34.	34	572561,31	1347331,83
35.	35	572547,13	1346637,70
36.	36	572567,85	1346486,95
37.	37	573174,81	1346367,77
38.	38	573423,53	1346339,97
39.	39	573511,08	1346298,37
40.	40	574161,98	1345711,41
41.	41	574359,30	1345443,75
42.	42	574749,21	1344845,55
43.	43	574843,82	1344672,60
44.	44	575083,34	1344384,43
45.	45	575330,66	1343749,41
46.	46	575818,89	1343752,72
47.	47	575855,86	1344087,46
48.	48	575937,18	1344228,12
49.	49	575976,66	1344245,98
50.	50	575987,83	1344348,29
51.	51	576002,83	1344485,77
52.	52	576019,04	1344644,54
53.	53	576017,67	1344895,10

1	2	3	4
54.	54	576018,41	1344983,66
55.	55	576021,52	1345358,15
56.	56	576028,95	1345561,71
57.	57	576047,76	1345593,46
58.	58	576051,45	1345599,69
59.	59	576239,23	1345673,41
60.	60	578853,34	1346587,35
61.	1	580681,91	1346581,56

II. Граница природоохранной зоны государственного природного заказника краевого значения «Бурукшунский»

62.	61	578137,60	1347130,03
63.	62	578260,87	1347216,03
64.	63	578688,40	1347434,77
65.	64	578867,01	1347581,95
66.	65	579003,94	1347661,72
67.	66	579110,61	1347714,82
68.	67	579186,90	1347752,80
69.	68	579257,05	1347790,98
70.	69	579423,35	1347907,74
71.	70	579505,75	1347974,62
72.	71	579592,01	1348075,40
73.	72	579761,31	1348292,31
74.	73	579851,27	1348416,83
75.	74	579873,92	1348460,68
76.	75	579896,97	1348533,41
77.	76	579933,90	1348629,73
78.	77	579952,24	1348734,77
79.	78	580251,07	1348849,94
80.	79	580460,26	1348926,33
81.	80	580964,19	1349016,36
82.	5	581256,57	1349011,22
83.	6	581428,17	1349725,96
84.	7	581550,51	1350237,16
85.	8	581508,59	1350226,44
86.	9	581487,77	1350296,92
87.	10	581164,02	1350284,76
88.	81	581122,41	1350257,63
89.	82	581095,77	1350225,35
90.	83	581095,42	1350177,64
91.	84	581098,11	1350127,87
92.	85	581096,75	1350081,18

1	2	3	4
93.	86	581072,99	1350026,54
94.	87	581028,11	1349999,48
95.	88	580961,98	1349981,72
96.	89	580901,07	1349985,24
97.	90	580836,11	1349988,79
98.	91	580778,20	1349985,18
99.	92	580713,07	1349966,40
100.	93	580662,49	1349959,62
101.	94	580577,86	1349948,29
102.	95	580416,94	1349920,30
103.	96	580280,14	1349800,30
104.	97	580159,86	1349676,74
105.	98	579969,92	1349530,53
106.	99	579819,59	1349516,94
107.	100	579669,73	1349526,65
108.	101	579615,28	1349557,48
109.	102	579579,80	1349554,88
110.	103	579577,04	1349556,07
111.	104	579471,71	1349487,28
112.	105	579435,93	1349461,60
113.	106	579411,39	1349437,43
114.	107	579374,67	1349415,38
115.	108	579331,88	1349396,42
116.	109	579267,63	1349359,36
117.	110	579224,82	1349338,37
118.	111	579203,28	1349308,08
119.	112	579188,69	1349273,75
120.	113	579172,60	1349251,58
121.	114	579143,87	1349242,25
122.	115	579110,43	1349244,10
123.	116	579035,72	1349263,79
124.	117	578934,29	1349331,45
125.	118	578845,32	1349337,89
126.	119	578782,35	1349380,23
127.	120	578770,05	1349438,01
128.	121	578727,08	1349447,59
129.	122	578670,87	1349384,65
130.	123	578618,02	1349393,13
131.	124	578588,99	1349448,50
132.	125	578489,50	1349482,02
133.	126	578447,20	1349368,26
134.	127	578030,19	1349323,48
135.	128	577852,08	1349241,43

1	2	3	4
136.	129	577707,58	1349164,07
137.	130	577627,12	1349180,26
138.	131	577536,67	1349214,70
139.	132	577432,97	1349450,65
140.	133	577436,50	1349583,06
141.	134	577371,87	1349718,93
142.	135	577410,10	1349854,82
143.	136	577290,61	1350013,33
144.	137	577106,55	1350087,71
145.	138	577058,14	1350136,43
146.	139	576981,11	1350169,13
147.	140	576965,51	1350245,93
148.	141	576945,31	1350262,17
149.	142	576924,74	1350238,06
150.	143	576944,61	1350185,48
151.	144	576920,03	1350165,44
152.	145	576861,21	1350220,77
153.	146	576840,00	1350319,26
154.	147	576822,80	1350361,06
155.	148	576401,37	1350421,34
156.	149	576297,92	1350494,22
157.	150	576257,88	1350465,93
158.	151	576226,89	1350431,97
159.	152	576169,06	1350363,96
160.	153	576082,34	1350265,91
161.	154	576069,31	1350226,21
162.	155	576075,13	1350151,33
163.	156	576106,59	1349878,83
164.	157	576092,73	1349289,83
165.	158	576073,33	1349250,18
166.	159	576063,25	1349178,61
167.	160	576062,68	1349100,60
168.	161	576074,44	1348966,76
169.	162	576048,80	1348944,67
170.	163	576027,82	1348906,62
171.	164	576011,43	1348843,06
172.	165	575995,09	1348787,46
173.	166	575985,36	1348763,66
174.	167	575985,04	1348719,08
175.	168	575970,54	1348696,90
176.	169	575959,08	1348654,00
177.	170	575851,08	1348476,51
178.	171	575828,44	1348430,52

1	2	3	4
179.	172	575777,19	1348391,11
180.	173	575642,62	1348282,30
181.	174	575477,67	1348157,80
182.	175	575093,18	1347848,72
183.	176	574786,86	1347558,13
184.	177	574702,86	1347396,39
185.	178	574635,09	1347275,91
186.	179	574605,44	1347140,80
187.	180	574591,69	1347002,39
188.	181	575001,90	1346035,94
189.	182	575197,72	1345590,20
190.	183	575141,04	1345461,68
191.	184	575063,69	1345338,09
192.	185	575005,86	1345270,07
193.	186	574957,30	1345163,77
194.	187	574932,56	1345046,14
195.	188	574930,21	1344942,67
196.	189	574927,22	1344751,63
197.	190	574919,87	1344617,95
198.	191	574951,44	1344579,49
199.	192	575051,43	1344530,95
200.	193	575127,88	1344531,95
201.	194	575183,39	1344499,67
202.	195	575233,78	1344421,27
203.	196	575283,85	1344299,87
204.	197	575347,81	1344116,27
205.	198	575356,98	1344063,66
206.	199	575589,85	1344111,21
207.	200	575645,87	1344148,99
208.	201	575723,06	1344250,29
209.	202	575797,27	1344380,27
210.	203	575832,53	1344628,37
211.	204	575837,54	1344878,31
212.	205	575828,15	1345118,80
213.	206	575789,84	1345326,08
214.	207	575736,36	1345635,38
215.	208	575713,54	1345782,03
216.	209	575685,37	1345849,12
217.	210	575665,17	1345919,33
218.	211	575665,80	1346005,31
219.	212	575686,90	1346059,28
220.	213	575779,79	1346130,20
221.	214	575868,35	1346261,67



1	2	3	4
222.	215	575927,84	1346339,22
223.	216	576864,99	1346432,25
224.	217	577256,02	1346450,85
225.	218	577538,18	1346654,10
226.	219	577590,51	1346703,67
227.	220	577626,16	1346755,09
228.	221	577645,25	1346773,84
229.	222	577761,34	1346818,21
230.	223	577893,65	1346933,71
231.	224	578091,15	1347097,63
232.	61	578137,60	1347130,03

III. Граница зоны ограниченного природопользования государственного природного заказника краевого значения «Бурукшунский»

233.	1	580681,91	1346581,56
234.	2	580830,09	1347154,69
235.	3	580932,81	1347598,07
236.	4	581188,90	1348729,36
237.	5	581256,57	1349011,22
238.	80	580964,19	1349016,36
239.	79	580460,26	1348926,33
240.	78	580251,07	1348849,94
241.	77	579952,24	1348734,77
242.	76	579933,90	1348629,73
243.	75	579896,97	1348533,41
244.	74	579873,92	1348460,68
245.	73	579851,27	1348416,83
246.	72	579761,31	1348292,31
247.	71	579592,01	1348075,40
248.	70	579505,75	1347974,62
249.	69	579423,35	1347907,74
250.	68	579257,05	1347790,98
251.	67	579186,90	1347752,80
252.	66	579110,61	1347714,82
253.	65	579003,94	1347661,72
254.	64	578867,01	1347581,95
255.	63	578688,40	1347434,77
256.	62	578260,87	1347216,03
257.	61	578137,60	1347130,03
258.	224	578091,15	1347097,63
259.	223	577893,65	1346933,71
260.	222	577761,34	1346818,21

1	2	3	4
261.	221	577645,25	1346773,84
262.	220	577626,16	1346755,09
263.	219	577590,51	1346703,67
264.	218	577538,18	1346654,10
265.	217	577256,02	1346450,85
266.	216	576864,99	1346432,25
267.	215	575927,84	1346339,22
268.	214	575868,35	1346261,67
269.	213	575779,79	1346130,20
270.	212	575686,90	1346059,28
271.	211	575665,80	1346005,31
272.	210	575665,17	1345919,33
273.	209	575685,37	1345849,12
274.	208	575713,54	1345782,03
275.	207	575736,36	1345635,38
276.	206	575789,84	1345326,08
277.	205	575828,15	1345118,80
278.	204	575837,54	1344878,31
279.	203	575832,53	1344628,37
280.	202	575797,27	1344380,27
281.	201	575723,06	1344250,29
282.	200	575645,87	1344148,99
283.	199	575589,85	1344111,21
284.	198	575356,98	1344063,66
285.	197	575347,81	1344116,27
286.	196	575283,85	1344299,87
287.	195	575233,78	1344421,27
288.	194	575183,39	1344499,67
289.	193	575127,88	1344531,95
290.	192	575051,43	1344530,95
291.	191	574951,44	1344579,49
292.	190	574919,87	1344617,95
293.	189	574927,22	1344751,63
294.	188	574930,21	1344942,67
295.	187	574932,56	1345046,14
296.	186	574957,30	1345163,77
297.	185	575005,86	1345270,07
298.	184	575063,69	1345338,09
299.	183	575141,04	1345461,68
300.	182	575197,72	1345590,20
301.	181	575001,90	1346035,94
302.	180	574591,69	1347002,39
303.	179	574605,44	1347140,80

1	2	3	4
304.	178	574635,09	1347275,91
305.	177	574702,86	1347396,39
306.	176	574786,86	1347558,13
307.	175	575093,18	1347848,72
308.	174	575477,67	1348157,80
309.	173	575642,62	1348282,30
310.	172	575777,19	1348391,11
311.	171	575828,44	1348430,52
312.	170	575851,08	1348476,51
313.	169	575959,08	1348654,00
314.	168	575970,54	1348696,90
315.	167	575985,04	1348719,08
316.	166	575985,36	1348763,66
317.	165	575995,09	1348787,46
318.	164	576011,43	1348843,06
319.	163	576027,82	1348906,62
320.	162	576048,80	1348944,67
321.	161	576074,44	1348966,76
322.	160	576062,68	1349100,60
323.	159	576063,25	1349178,61
324.	158	576073,33	1349250,18
325.	157	576092,73	1349289,83
326.	156	576106,59	1349878,83
327.	155	576075,13	1350151,33
328.	154	576069,31	1350226,21
329.	153	576082,34	1350265,91
330.	152	576169,06	1350363,96
331.	151	576226,89	1350431,97
332.	150	576257,88	1350465,93
333.	149	576297,92	1350494,22
334.	148	576401,37	1350421,34
335.	147	576822,80	1350361,06
336.	146	576840,00	1350319,26
337.	145	576861,21	1350220,77
338.	144	576920,03	1350165,44
339.	143	576944,61	1350185,48
340.	142	576924,74	1350238,06
341.	141	576945,31	1350262,17
342.	140	576965,51	1350245,93
343.	139	576981,11	1350169,13
344.	138	577058,14	1350136,43
345.	137	577106,55	1350087,71
346.	136	577290,61	1350013,33

1	2	3	4
347.	135	577410,10	1349854,82
348.	134	577371,87	1349718,93
349.	133	577436,50	1349583,06
350.	132	577432,97	1349450,65
351.	131	577536,67	1349214,70
352.	130	577627,12	1349180,26
353.	129	577707,58	1349164,07
354.	128	577852,08	1349241,43
355.	127	578030,19	1349323,48
356.	126	578447,20	1349368,26
357.	125	578489,50	1349482,02
358.	124	578588,99	1349448,50
359.	123	578618,02	1349393,13
360.	122	578670,87	1349384,65
361.	121	578727,08	1349447,59
362.	120	578770,05	1349438,01
363.	119	578782,35	1349380,23
364.	118	578845,32	1349337,89
365.	117	578934,29	1349331,45
366.	116	579035,72	1349263,79
367.	115	579110,43	1349244,10
368.	114	579143,87	1349242,25
369.	113	579172,60	1349251,58
370.	112	579188,69	1349273,75
371.	111	579203,28	1349308,08
372.	110	579224,82	1349338,37
373.	109	579267,63	1349359,36
374.	108	579331,88	1349396,42
375.	107	579374,67	1349415,38
376.	106	579411,39	1349437,43
377.	105	579435,93	1349461,60
378.	104	579471,71	1349487,28
379.	103	579577,04	1349556,07
380.	102	579579,80	1349554,88
381.	101	579615,28	1349557,48
382.	100	579669,73	1349526,65
383.	99	579819,59	1349516,94
384.	98	579969,92	1349530,53
385.	97	580159,86	1349676,74
386.	96	580280,14	1349800,30
387.	95	580416,94	1349920,30
388.	94	580577,86	1349948,29
389.	93	580662,49	1349959,62

1	2	3	4
390.	92	580713,07	1349966,40
391.	91	580778,20	1349985,18
392.	90	580836,11	1349988,79
393.	89	580901,07	1349985,24
394.	88	580961,98	1349981,72
395.	87	581028,11	1349999,48
396.	86	581072,99	1350026,54
397.	85	581096,75	1350081,18
398.	84	581098,11	1350127,87
399.	83	581095,42	1350177,64
400.	82	581095,77	1350225,35
401.	81	581122,41	1350257,63
402.	10	581164,02	1350284,76
403.	11	580697,17	1350266,81
404.	12	578795,66	1350226,97
405.	13	578587,35	1350091,63
406.	14	578483,32	1350188,56
407.	15	578380,79	1350435,51
408.	16	578330,10	1350546,82
409.	17	577678,65	1351171,16
410.	18	576210,86	1351590,35
411.	19	575906,20	1351486,83
412.	20	575864,81	1351290,83
413.	21	575639,08	1351251,98
414.	22	575526,61	1351285,34
415.	23	574549,35	1350689,12
416.	24	574369,19	1350493,07
417.	25	574133,66	1350556,67
418.	26	573982,65	1350483,14
419.	27	573744,23	1350267,59
420.	28	573308,40	1349927,95
421.	29	573217,47	1347907,26
422.	30	572774,05	1347926,14
423.	31	572684,64	1347817,74
424.	32	572628,77	1347722,92
425.	33	572592,96	1347609,61
426.	34	572561,31	1347331,83
427.	35	572547,13	1346637,70
428.	36	572567,85	1346486,95
429.	37	573174,81	1346367,77
430.	38	573423,53	1346339,97
431.	39	573511,08	1346298,37
432.	40	574161,98	1345711,41

1	2	3	4
433.	41	574359,30	1345443,75
434.	42	574749,21	1344845,55
435.	43	574843,82	1344672,60
436.	44	575083,34	1344384,43
437.	45	575330,66	1343749,41
438.	46	575818,89	1343752,72
439.	47	575855,86	1344087,46
440.	48	575937,18	1344228,12
441.	49	575976,66	1344245,98
442.	50	575987,83	1344348,29
443.	51	576002,83	1344485,77
444.	52	576019,04	1344644,54
445.	53	576017,67	1344895,10
446.	54	576018,41	1344983,66
447.	55	576021,52	1345358,15
448.	56	576028,95	1345561,71
449.	57	576047,76	1345593,46
450.	58	576051,45	1345599,69
451.	59	576239,23	1345673,41
452.	60	578853,34	1346587,35
453.	1	580681,91	1346581,56

---