



ПРАВИТЕЛЬСТВО СТАВРОПОЛЬСКОГО КРАЯ

ПОСТАНОВЛЕНИЕ

г. Ставрополь

07 сентября 2022 г.

№ 514-п

Об утверждении границы
государственного ботанического
заказника краевого значения
«Бажиган»

В соответствии с частью 2 статьи 4 Закона Ставропольского края «Об особо охраняемых природных территориях», постановлением главы администрации Ставропольского края от 20.03.95 № 110 «О государственном ботаническом заказнике краевого значения «Бажиган» и постановлением Правительства Ставропольского края от 28 октября 2009 г. № 280-п «Об утверждении Порядка принятия решений о создании особо охраняемых природных территорий краевого значения в Ставропольском крае» Правительство Ставропольского края

ПОСТАНОВЛЯЕТ:

1. Утвердить прилагаемую границу государственного ботанического заказника краевого значения «Бажиган».

2. Министерству природных ресурсов и охраны окружающей среды Ставропольского края обеспечить направление Правительством Ставропольского края в федеральный орган исполнительной власти (его территориальные органы), уполномоченный Правительством Российской Федерации на осуществление государственного кадастрового учета, государственной регистрации прав, ведение Единого государственного реестра недвижимости, документа, воспроизводящего сведения, содержащиеся в решении Правительства Ставропольского края об установлении границы государственного ботанического заказника краевого значения «Бажиган».

3. Контроль за выполнением настоящего постановления возложить на первого заместителя председателя Правительства Ставропольского края Ситникова В.Н.

4. Настоящее постановление вступает в силу на следующий день после дня его официального опубликования.

Губернатор
Ставропольского края



В.В.Владимиров



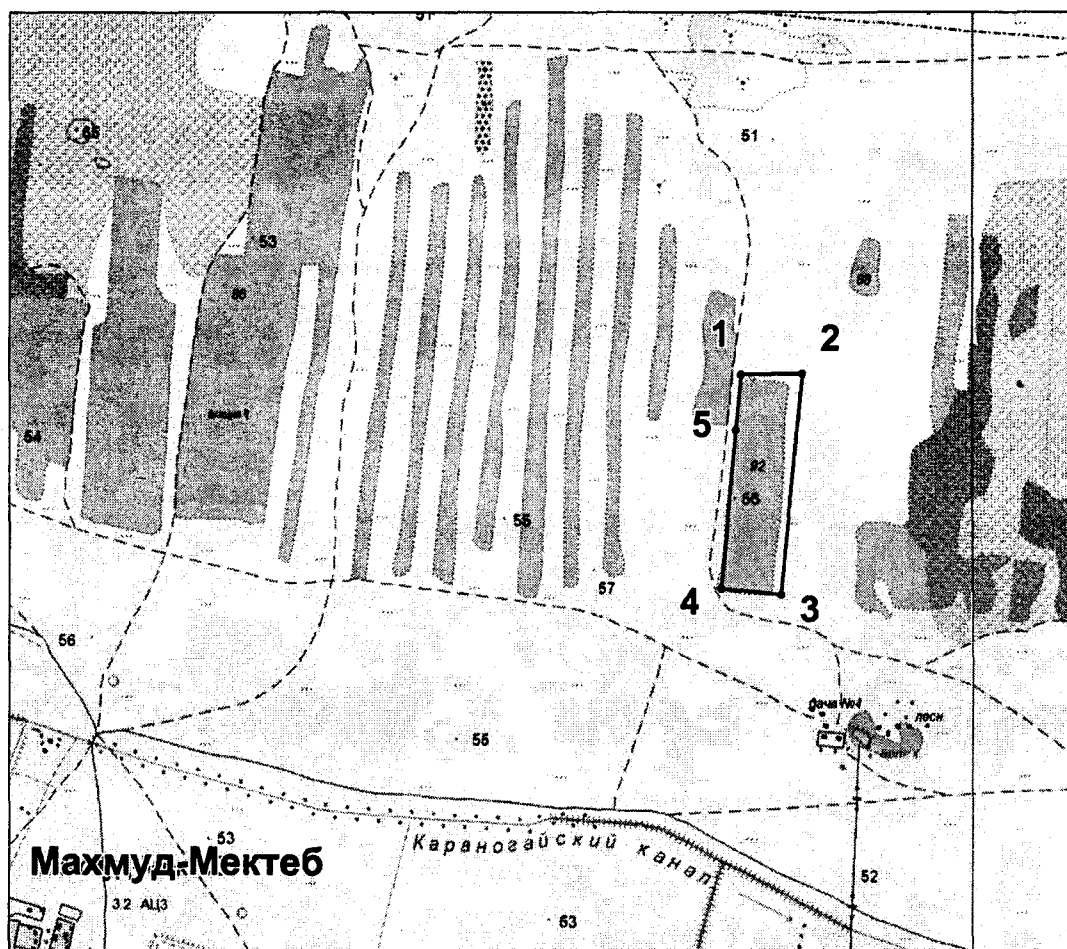
УТВЕРЖДЕНА

постановлением Правительства
Ставропольского края


от 07 сентября 2022 г. № 514-п

ГРАНИЦА

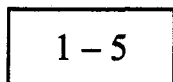
государственного ботанического заказника краевого значения
«Бажиган»



Условные обозначения:



— граница государственного ботанического заказника краевого значения «Бажиган», сведения о котором представлены в таблице 1



1 – 5 — номера характерных точек границы государственного ботанического заказника краевого значения «Бажиган», сведения о местоположении которой представлены в таблице 2

Таблица 1

СВЕДЕНИЯ

о государственном ботаническом заказнике краевого значения
«Бажиган»

№ п/п	Характеристики государственного ботанического заказника краевого значения «Бажиган»	Описание характеристик государственного ботанического заказника краевого значения «Бажиган»
1.	Местоположение государственного ботанического заказника краевого значения «Бажиган»	Ставропольский край, Нефтекумский городской округ
2.	Площадь государственного ботанического заказника краевого значения «Бажиган» +/- величина погрешности определения площади государственного ботанического заказника краевого значения «Бажиган» (кв. метров)	117632 +/- 6002
3.	Иные характеристики государственного ботанического заказника краевого значения «Бажиган»	—

Таблица 2

СВЕДЕНИЯ

о местоположении границы государственного ботанического заказника
краевого значения «Бажиган»

Система координат: МСК-26 от СК-95

№ п/п	Номера характер- ных то- чек гра- ницы го- сударст- венного ботани- ческого заказника краевого значения «Бажиган»	Координаты характер- ных точек границы го- сударственного бота- нического заказника краевого значения «Бажиган» (метров)		Метод опре- деления коор- динат харак- терных точек границы госу- дарственного ботанического заказника краевого зна- чения «Бажиган»	Средняя квадра- тическая погреш- ность положе- ния ха- актер- ных то- чек гра- ницы го- сударст- венного ботани- ческого заказни- ка крае- вого значе- ния «Ба- жиган» (метров)	Описа- ние обозна- чения харак- терных точек на ме- стно- сти (при нали- чии)
		X	Y			
1	2	3	4	5	6	7
1.	1	412042,13	2339084,94	геодезический метод	5,00	—
2.	2	412047,77	2339268,81	геодезический метод	5,00	—
3.	3	411392,30	2339206,73	геодезический метод	5,00	—

Сведения о характерных точках границы государственного ботанического
заказника краевого значения «Бажиган»

1	2	3	4	5	6	7
4.	4	411410,61	2339027,52	геодезический метод	5,00	–
5.	5	411880,26	2339068,85	геодезический метод	5,00	–
6.	1	412042,13	2339084,94	геодезический метод	5,00	–
