



ПРАВИТЕЛЬСТВО СТАВРОПОЛЬСКОГО КРАЯ

ПОСТАНОВЛЕНИЕ

г. Ставрополь

11 мая 2023 г.

№ 279-п

О переименовании памятника природы и утверждении границы памятника природы краевого значения «Великовозрастные тополя (ул. Морозова)»

В соответствии с пунктом 3 статьи 26 Федерального закона «Об особо охраняемых природных территориях», частью 2 статьи 4 Закона Ставропольского края «Об особо охраняемых природных территориях» и по согласованию с Министерством природных ресурсов и экологии Российской Федерации (письмо от 30.03.2023 № 05-15-29/11327) Правительство Ставропольского края

ПОСТАНОВЛЯЕТ:

1. Переименовать государственный природный памятник г. Ставрополя «Тополь белый 3 дерева (ул. Морозова 45, на газоне)», взятый на государственную охрану решением исполнительного комитета Ставропольского городского Совета народных депутатов от 4 декабря 1984 года № 917 «О взятии на государственную охрану природных объектов г. Ставрополя», в памятник природы краевого значения «Великовозрастные тополя (ул. Морозова)».

2. Утвердить прилагаемую границу памятника природы краевого значения «Великовозрастные тополя (ул. Морозова)».

3. Министерству природных ресурсов и охраны окружающей среды Ставропольского края обеспечить направление Правительством Ставропольского края в федеральный орган исполнительной власти (его территориальные органы), уполномоченный Правительством Российской Федерации на осуществление государственного кадастрового учета, государственной регистрации прав, ведение Единого государственного реестра недвижимости, документа, воспроизводящего сведения, содержащиеся в решении Правительства Ставропольского края об установлении границы памятника природы краевого значения «Великовозрастные тополя (ул. Морозова)».

4. Контроль за выполнением настоящего постановления возложить на заместителя председателя Правительства Ставропольского края Лаврова О.Л.

5. Настоящее постановление вступает в силу на следующий день после дня его официального опубликования.

Губернатор
Ставропольского края



В.В.Владимиров




СВЕРЖДЕНА

Постановлением Правительства Ставропольского края


11 мая 2023 г. № 279-п

ГРАНИЦА

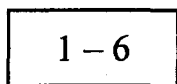
памятника природы краевого значения
«Великовозрастные тополя (ул. Морозова)»



Условные обозначения:



– граница памятника природы краевого значения «Великовозрастные тополя (ул. Морозова)», сведения о котором представлены в таблице 1



– номера характерных точек границы памятника природы краевого значения «Великовозрастные тополя (ул. Морозова)», сведения о местоположении которой представлены в таблице 2

Таблица 1

СВЕДЕНИЯ

о памятнике природы краевого значения
«Великовозрастные тополя (ул. Морозова)»

№ п/п	Характеристики памятника природы краевого значения «Великовозрастные тополя (ул. Морозова)»	Описание характеристик памятника природы краевого значения «Великовозрастные тополя (ул. Морозова)»
1.	Местоположение памятника природы краевого значения «Великовозрастные тополя (ул. Морозова)»	Ставропольский край, город Ставрополь
2.	Площадь памятника природы краевого значения «Великовозрастные тополя (ул. Морозова)» +/- величина погреш- ности определения площади памятни- ка природы краевого значения «Вели- ковозрастные тополя (ул. Морозова)» (кв. метров)	29 +/- 2
3.	Иные характеристики памятника при- роды краевого значения «Великовоз- растные тополя (ул. Морозова)»	—

Таблица 2

СВЕДЕНИЯ

о местоположении границы памятника природы краевого значения
«Великовозрастные тополя (ул. Морозова)»

Система координат: МСК-26 от СК-95

Сведения о характерных точках границы памятника природы краевого значения «Великовозрастные тополя (ул. Морозова)»						
№ п/п	номера характерных точек границы памятника природы краевого значения «Великовозрастные тополя (ул. Морозова)»	координаты характерных точек границы памятника природы краевого значения «Великовозрастные тополя (ул. Морозова)» (метров)		метод определения координат характерных точек границы памятника природы краевого значения «Великовозрастные тополя (ул. Морозова)»	средняя квадратическая погрешность положения характерных точек границы памятника природы краевого значения «Великовозрастные тополя (ул. Морозова)» (метров)	описание обозначения характерных точек на местности (при наличии)
		X	Y			
1	2	3	4	5	6	7
1.	1	476713,99	1316334,01	геодезический метод	0,10	—
2.	2	476715,12	1316339,94	геодезический метод	0,10	—
3.	3	476712,12	1316340,52	геодезический метод	0,10	—
4.	4	476709,58	1316339,35	геодезический метод	0,10	—

1	2	3	4	5	6	7
5.	5	476709,06	1316336,23	геодезический метод	0,10	–
6.	6	476711,15	1316334,49	геодезический метод	0,10	–
7.	1	476713,99	1316334,01	геодезический метод	0,10	–
