



ПОСТАНОВЛЕНИЕ ГУБЕРНАТОРА СТАВРОПОЛЬСКОГО КРАЯ

13 марта 2024 г.

г. Ставрополь

№ 92

**Об охранной зоне памятника
природы краевого значения
«Холодный родник»**

В соответствии с пунктом 11 статьи 2 Федерального закона «Об особо охраняемых природных территориях», пунктами 5 и 19 Правил создания охранных зон отдельных категорий особо охраняемых природных территорий, установления их границ, определения режима охраны и использования земельных участков и водных объектов в границах таких зон, утвержденных постановлением Правительства Российской Федерации от 19 февраля 2015 г. № 138, и частью 4 статьи 4 Закона Ставропольского края «Об особо охраняемых природных территориях»

ПОСТАНОВЛЯЮ:

1. Создать охранную зону памятника природы краевого значения «Холодный родник».
2. Утвердить прилагаемые:
 - 2.1. Границу охранной зоны памятника природы краевого значения «Холодный родник».
 - 2.2. Положение об охранной зоне памятника природы краевого значения «Холодный родник».
3. Министерству природных ресурсов и охраны окружающей среды Ставропольского края обеспечить направление в федеральный орган исполнительной власти (его территориальные органы), уполномоченный Правительством Российской Федерации на осуществление государственного кадастрового учета, государственной регистрации прав, ведение Единого государственного реестра недвижимости, документа, воспроизводящего сведения, содержащиеся в настоящем постановлении.
4. Контроль за выполнением настоящего постановления возложить на заместителя председателя Правительства Ставропольского края Лаврова О.Л.

5. Настоящее постановление вступает в силу на следующий день после дня его официального опубликования.

Губернатор
Ставропольского края



В.В.Владимиров




УТВЕРЖДЕНА

для постановления Губернатора
Ставропольского края


от 15 марта 2024 г. № 92

ГРАНИЦА

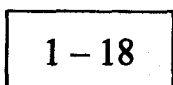
охранной зоны памятника природы краевого значения
«Холодный родник»



Условные обозначения:



– граница охранной зоны памятника природы краевого значения «Холодный родник», сведения о которой представлены в таблице 1



– номера характерных точек границы охранной зоны памятника природы краевого значения «Холодный родник», сведения о местоположении которой представлены в таблице 2

Таблица 1

СВЕДЕНИЯ

об охранной зоне памятника природы краевого значения
«Холодный родник»

№ п/п	Характеристики охранной зоны памятника природы краевого значения «Холодный родник»	Описание характеристик охранной зоны памятника природы краевого значения «Холодный родник»
----------	--	---

1. Местоположение охранной зоны памятника природы краевого значения «Холодный родник» Ставропольский край, город Ставрополь
2. Площадь охранной зоны памятника природы краевого значения «Холодный родник» +/- величина погрешности определения площади охранной зоны памятника природы краевого значения «Холодный родник» (кв. метров) 4288 +/- 23
3. Иные характеристики охранной зоны памятника природы краевого значения «Холодный родник» —

Таблица 2

СВЕДЕНИЯ

о местоположении границы охранной зоны памятника природы
краевого значения «Холодный родник»

Система координат: МСК-26 от СК-95

Сведения о характерных точках границы охранной зоны памятника природы краевого значения «Холодный родник»						
№ п/п	номера характерных точек границы охранной зоны памятника природы краевого значения «Холодный родник»	координаты характерных точек границы охранной зоны памятника природы краевого значения «Холодный родник» (метров)		метод определения координат характерных точек границы охранной зоны памятника природы краевого значения «Холодный родник»	средняя квадратическая погрешность положения характерных точек границы охранной зоны памятника природы краевого значения «Холодный родник» (метров)	описание обозначения характерных точек на местности (при наличии)
		X	Y			
1	2	3	4	5	6	7
1.	1	476530,43	1313714,45	геодезический метод	0,10	—
2.	2	476549,35	1313733,51	геодезический метод	0,10	—
3.	3	476556,05	1313758,51	геодезический метод	0,10	—

1	2	3	4	5	6	7
4.	4	476549,35	1313783,51	геодезический метод	0,10	–
5.	5	476531,05	1313801,81	геодезический метод	0,10	–
6.	6	476506,05	1313808,51	геодезический метод	0,10	–
7.	7	476481,05	1313801,81	геодезический метод	0,10	–
8.	8	476462,13	1313782,75	геодезический метод	0,10	–
9.	9	476455,43	1313757,75	геодезический метод	0,10	–
10.	10	476462,13	1313732,75	геодезический метод	0,10	–
11.	11	476480,43	1313714,45	геодезический метод	0,10	–
12.	12	476505,43	1313707,75	геодезический метод	0,10	–
13.	1	476530,43	1313714,45	геодезический метод	0,10	–
14.	13	476524,71	1313722,82	геодезический метод	0,10	–
15.	14	476546,90	1313767,27	геодезический метод	0,10	–
16.	15	476529,30	1313796,53	геодезический метод	0,10	–
17.	16	476489,84	1313775,90	геодезический метод	0,10	–
18.	17	476475,83	1313739,24	геодезический метод	0,10	–
19.	18	476492,44	1313726,63	геодезический метод	0,10	–

1	2	3	4	5	6	7
20.	13	476524,71	1313722,82	геодезический метод	0,10	



УТВЕРЖДЕНО

для
выпуска постановления Губернатора
Ставропольского края
документов

13 марта 2024 г. № 92

ПОЛОЖЕНИЕ

**об охранной зоне памятника природы краевого значения
«Холодный родник»**

I. Общие положения

1. Настоящее Положение разработано в соответствии с Федеральным законом «Об особо охраняемых природных территориях» и постановлением Правительства Российской Федерации от 19 февраля 2015 г. № 138 «Об утверждении Правил создания охранных зон отдельных категорий особо охраняемых природных территорий, установления их границ, определения режима охраны и использования земельных участков и водных объектов в границах таких зон».

2. Охранная зона памятника природы краевого значения «Холодный родник» (далее соответственно – охранная зона памятника природы, памятник природы) создана с целью предотвращения неблагоприятных антропогенных воздействий на памятник природы.

3. Охранная зона памятника природы расположена на территории города Ставрополя Ставропольского края в границе, утверждаемой Губернатором Ставропольского края (далее – граница охранной зоны памятника природы).

Территория охранной зоны памятника природы включает в себя земли населенных пунктов.

4. Земельные участки, включенные в границу охранной зоны памятника природы, у собственников, землепользователей, землевладельцев и арендаторов (далее – правообладатели земельных участков) не изымаются и используются правообладателями земельных участков с соблюдением режима охранной зоны памятника природы, установленного настоящим Положением.

5. Площадь охранной зоны памятника природы составляет 0,43 гектара.

6. Граница охранной зоны памятника природы обозначается на местности специальными предупредительными аншлагами и информационными знаками.

7. Изменение границы охранной зоны памятника природы, а также режима охранной зоны памятника природы осуществляется в том же порядке, что и ее создание.

II. Режим охранной зоны памятника природы

8. На территории охранной зоны запрещается всякая деятельность, влекущая за собой нарушение сохранности памятника природы, и деятельность, оказывающая негативное (вредное) воздействие на природные комплексы памятника природы, в том числе:

- 1) использование химических препаратов, обладающих токсичным, канцерогенным или мутагенным воздействием;
- 2) осуществление видов деятельности в сфере охотничьего хозяйства;
- 3) ведение сельского хозяйства;
- 4) разведка и добыча полезных ископаемых;
- 5) строительство объектов капитального строительства, за исключением велосипедных, велопешеходных, пешеходных и беговых дорожек, лыжных и роллерных трасс, если такие объекты являются объектами капитального строительства, и гидротехнических сооружений;
- 6) взрывные работы;
- 7) нарушение геологических обнажений;
- 8) изменение гидрологического режима земель и водных объектов;
- 9) осуществление мойки и заправки топливом транспортных средств;
- 10) сброс сточных вод;
- 11) использование пиротехнических изделий;
- 12) выжигание травостоя;
- 13) разведение костров;
- 14) размещение отходов производства и потребления, химических, взрывчатых, токсичных, отравляющих и ядовитых веществ, пунктов захоронения радиоактивных и биологических отходов;
- 15) уничтожение и повреждение специальных предупредительных аншлагов и информационных знаков, обозначающих границу охранной зоны памятника природы, информирующих о режиме охранной зоны памятника природы.

9. На территории охранной зоны памятника природы хозяйственная деятельность осуществляется с соблюдением режима охранной зоны памятника природы, установленного настоящим Положением, выполнением Требований по предотвращению гибели объектов животного мира при осуществлении производственных процессов, а также при эксплуатации

транспортных магистралей, трубопроводов, линий связи и электропередачи, утвержденных постановлением Правительства Российской Федерации от 13 августа 1996 г. № 997, Требований по предотвращению гибели объектов животного мира при осуществлении сельскохозяйственных, промышленных и водохозяйственных производственных процессов на территории Ставропольского края, утвержденных постановлением Правительства Ставропольского края от 14 июля 2010 г. № 214-п, и иных нормативных правовых актов в области охраны окружающей среды.

10. Правообладатели земельных участков, а также иные физические и юридические лица обязаны соблюдать режим охранной зоны памятника природы, установленный настоящим Положением, и несут за его нарушение административную ответственность в соответствии с законодательством Российской Федерации.

11. Граница охранной зоны памятника природы и режим охранной зоны памятника природы, установленный настоящим Положением, в обязательном порядке учитываются при подготовке и внесении изменений в схему территориального планирования Ставропольского края, генеральный план города Ставрополя Ставропольского края, правила землепользования и застройки города Ставрополя Ставропольского края, лесной план Ставропольского края, лесохозяйственный регламент Ставропольского городского лесничества, схему комплексного использования и охраны водных объектов.

III. Региональный государственный контроль (надзор) в области охраны и использования памятника природы

12. На территории охранной зоны памятника природы региональный государственный контроль (надзор) в области охраны и использования памятника природы осуществляется государственным бюджетным учреждением Ставропольского края «Дирекция особо охраняемых природных территорий Ставропольского края» в соответствии с положением, утверждаемым Правительством Ставропольского края.
