



# ГУБЕРНАТОР АМУРСКОЙ ОБЛАСТИ ПОСТАНОВЛЕНИЕ

05.02.2015

№ 16

г. Благовещенск

О внесении изменений в  
некоторые постановления  
губернатора области

В целях приведения в соответствие законодательству постановлений  
губернатора области

**п о с т а н о в л я ю:**

1. Внести в постановление губернатора области от 11.06.2014 № 146  
«Об изъятии земельных участков путем выкупа для государственных нужд  
Амурской области» (в редакции постановления губернатора области от  
30.07.2014 № 177) следующие изменения:

1) в пункте 1 постановления:

а) в абзаце втором:

после слов «земельный участок площадью 24050 кв. м» дополнить  
словами «(28:10:012006:112:3У2)»;

слова «находящегося в собственности Верещагиной Т.Я.» исключить;

б) в абзаце третьем:

после слов «земельный участок площадью 185 кв. м» дополнить словами  
«(28:01:010254:18:3У2)»;

слова «находящегося в собственности религиозной организации  
Церковь христиан веры евангельской новое поколение г.Благовещенска,»  
исключить;

в) в абзаце четвертом слова «, находящиеся в собственности общества с  
ограниченной ответственностью «Амур-Транс-Нефть» исключить;

г) в абзаце пятом слова «, находящийся в собственности Солдатова С.Б.»  
исключить;

д) абзац шестой изложить в следующей редакции:

«земельный участок площадью 2835 кв. м (28:01:000000:10076:3У2),  
являющийся частью земельного участка с кадастровым номером  
28:01:000000:10076 площадью 3594 кв. м, относящегося к категории земель  
населенных пунктов, расположенного по адресу: Амурская область,  
г.Благовещенск, и расположенные на нем объекты недвижимости:  
административно-бытовой корпус, кадастровый номер 28:01:000000:2904,  
водопроводную сеть, кадастровый номер 28:01:010254:800, пристройку для  
хранения тары, кадастровый номер 28:01:000000:3770, в границах согласно  
приложению № 2 к настоящему постановлению.»;

2) приложения № 1, № 2 к постановлению изложить в новой редакции согласно приложениям № 1, № 2 к настоящему постановлению соответственно.

2. Внести в постановление губернатора области от 22.08.2014 № 204 «Об изъятии земельных участков для государственных нужд Амурской области» (в редакции постановления губернатора области от 26.09.2014 № 242) следующие изменения:

1) пункт 1 постановления изложить в следующей редакции:

«1. Изъять для государственных нужд Амурской области земельный участок площадью 248 кв. м (28:01:140261:4:ЗУ2), являющийся частью земельного участка с кадастровым номером 28:01:140261:4 площадью 16107 кв. м, относящегося к категории земель населенных пунктов, расположенного по адресу: Амурская область, г.Благовещенск, в северо-западной части кадастрового квартала, граница которого проходит по территории ОАО «Благкомхлебпродукт» – берегу р.Зея – ул.Амурской – железнодорожной ветке, путем прекращения прав на него и расположенные на нем объекты недвижимости: отопительную котельную (кадастровый номер 28:01:140261:132), здание (кадастровый номер 28:01:140261:121), путем выкупа в границах согласно приложению № 1 к настоящему постановлению.»;

2) в пункте 2 постановления:

после слов «земельный участок площадью 263367 кв. м» дополнить словами «(28:10:012006:12:ЗУ2, 28:10:012006:12:ЗУ3, 28:10:012006:12:ЗУ4, 28:10:012006:12:ЗУ5)»;

слова «находящегося в собственности Амурской области и предоставленного в аренду Краснобаеву Игорю Владимировичу по договору аренды от 19.04.2004 № 52,» исключить;

3) приложения № 1, № 2 к постановлению изложить в новой редакции согласно приложениям № 3, № 4 к настоящему постановлению соответственно.

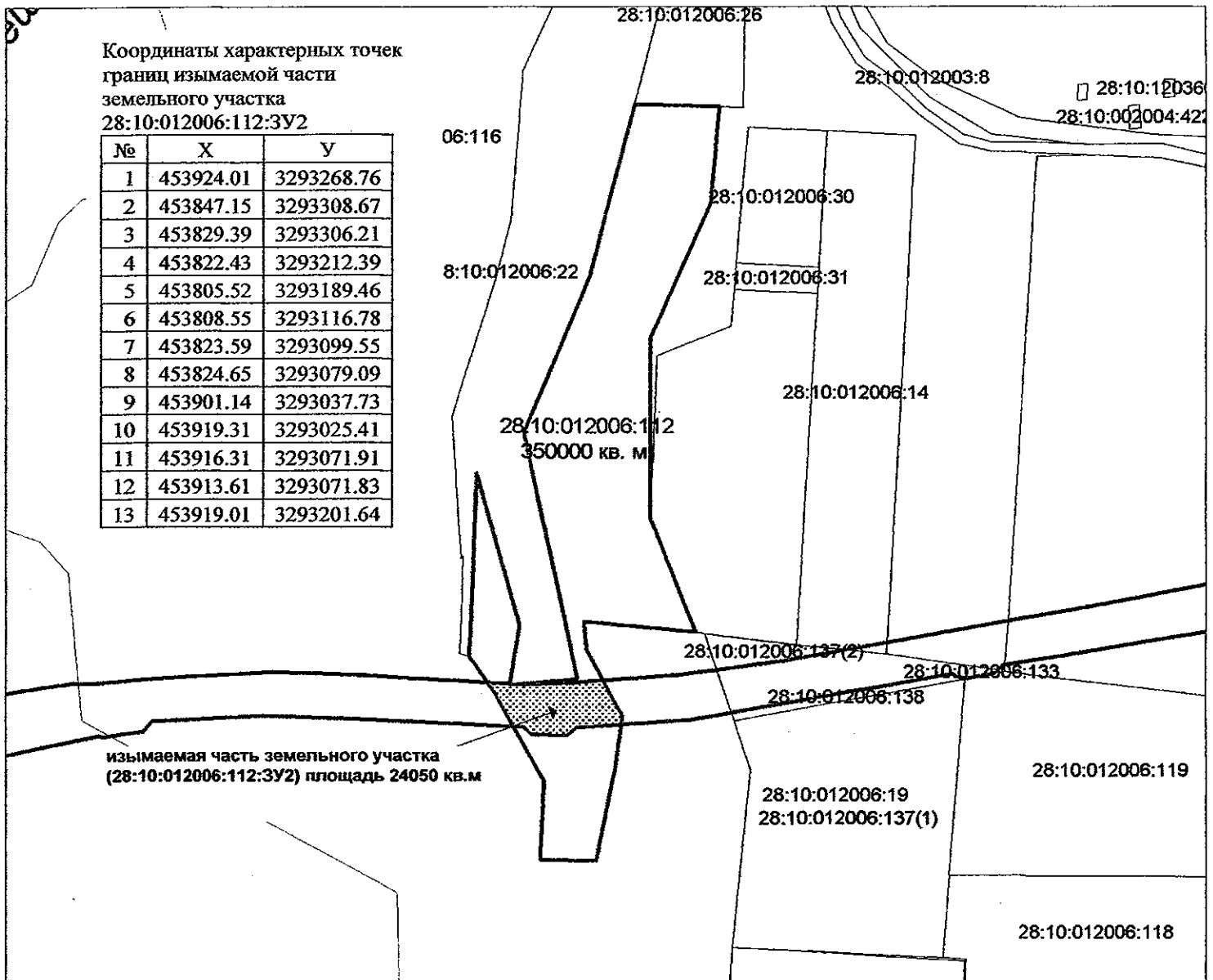
О.Н.Кожемяко

**Схема расположения земельного участка, изымаемого путем выкупа в целях  
строительства мостового перехода через р.Зeya на территории  
Благовещенского района**

(в соответствии с Проектом планировки территории, утвержденным распоряжением Правительства  
Амурской области от 11.02.2014 № 21-р)

Координаты характерных точек  
границ изымаемой части  
земельного участка  
28:10:012006:112:3У2

№	X	Y
1	453924.01	3293268.76
2	453847.15	3293308.67
3	453829.39	3293306.21
4	453822.43	3293212.39
5	453805.52	3293189.46
6	453808.55	3293116.78
7	453823.59	3293099.55
8	453824.65	3293079.09
9	453901.14	3293037.73
10	453919.31	3293025.41
11	453916.31	3293071.91
12	453913.61	3293071.83
13	453919.01	3293201.64



масштаб 1:13000

**Условные обозначения**

- граница земельного участка
- граница постоянного отвода земель для строительства мостового перехода

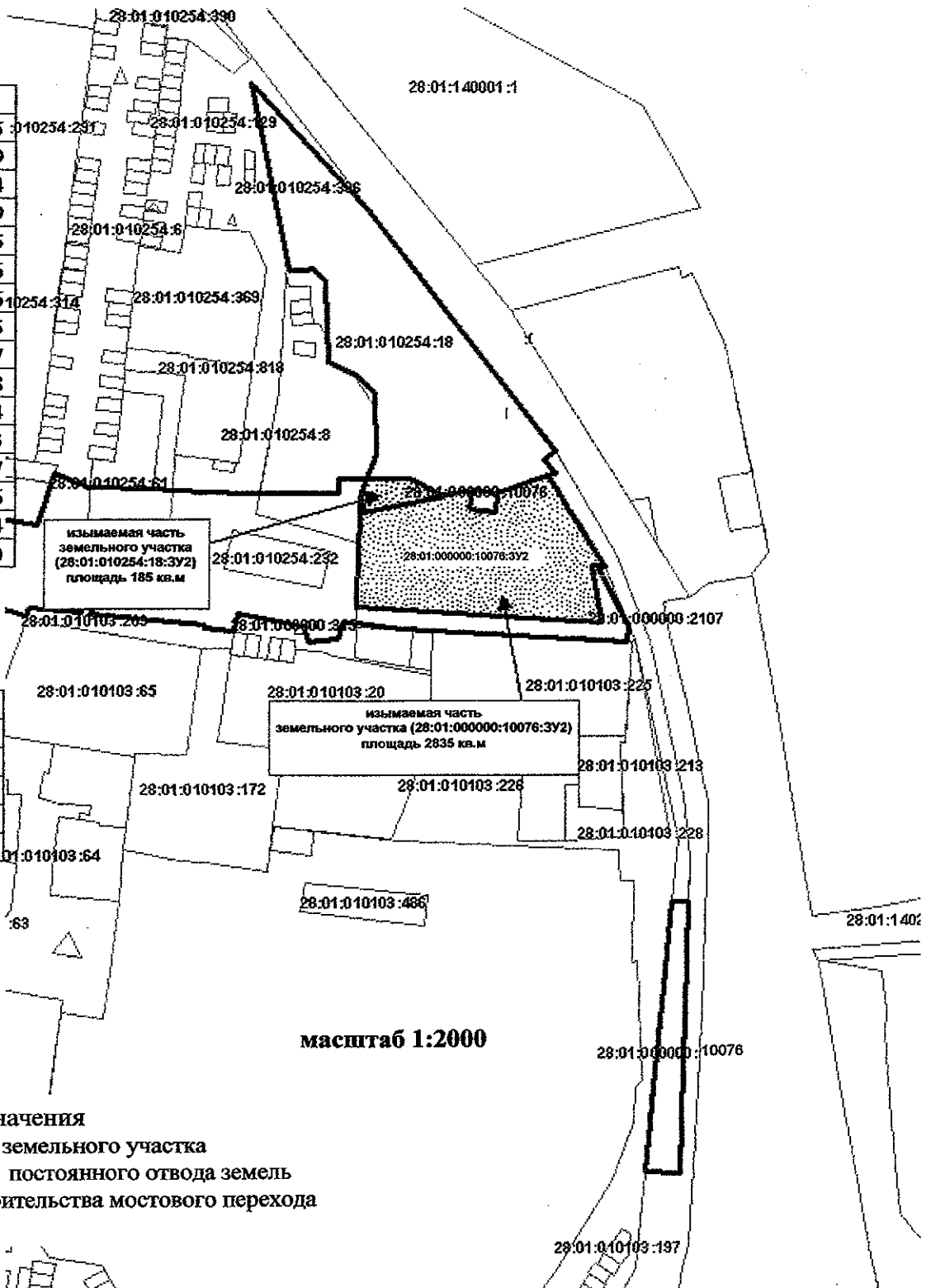
**Схема расположения земельных участков, изымаемых путем выкупа в целях строительства мостового перехода через р.Зея на территории г. Благовещенск**  
(в соответствии с Проектом планировки территории, утвержденным распоряжением Правительства Амурской области от 11.02.2014 № 21-р)

Координаты характерных точек границ изымаемой части земельного участка 28:01:000000:10076:3У2

№	X	Y
1	13252,062	27945,545
2	13250,037	27946,689
3	13232,487	27957,544
4	13232,730	27953,319
5	13213,971	27956,595
6	13218,892	27878,426
7	13221,781	27878,556
8	13250,003	27879,245
9	13250,003	27880,597
10	13257,502	27915,398
11	13251,299	27914,644
12	13250,300	27922,743
13	13256,503	27923,497
14	13262,403	27939,006
15	13259,021	27941,424
16	13252,291	27945,610

Координаты характерных точек границ изымаемой части земельного участка 28:01:010254:18:3У2

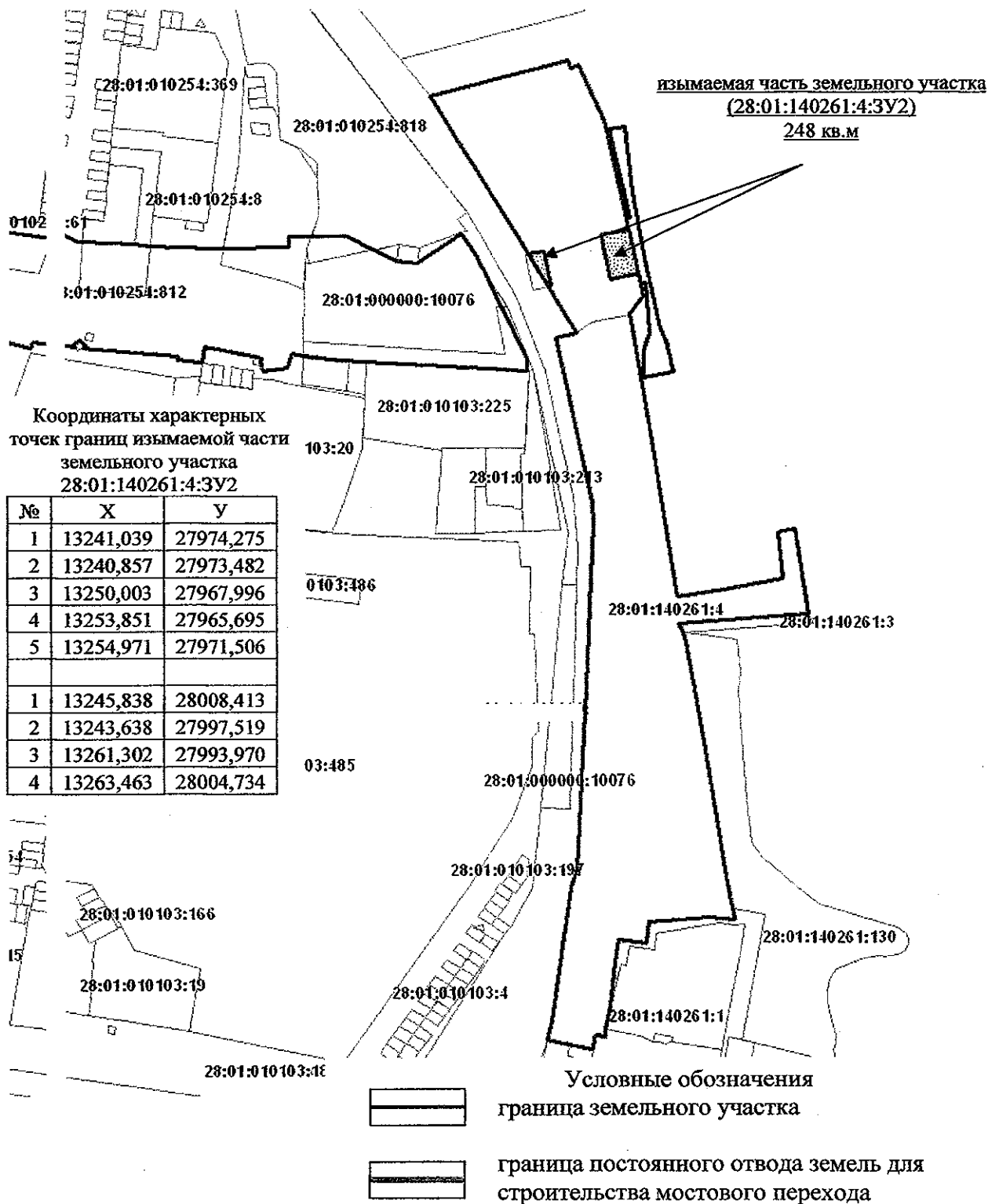
№	X	Y
1	13261,15	27881,61
2	13261,10	27895,45
3	13255,55	27906,30
4	13250,00	27880,60
5	13256,50	27880,00



**Условные обозначения**

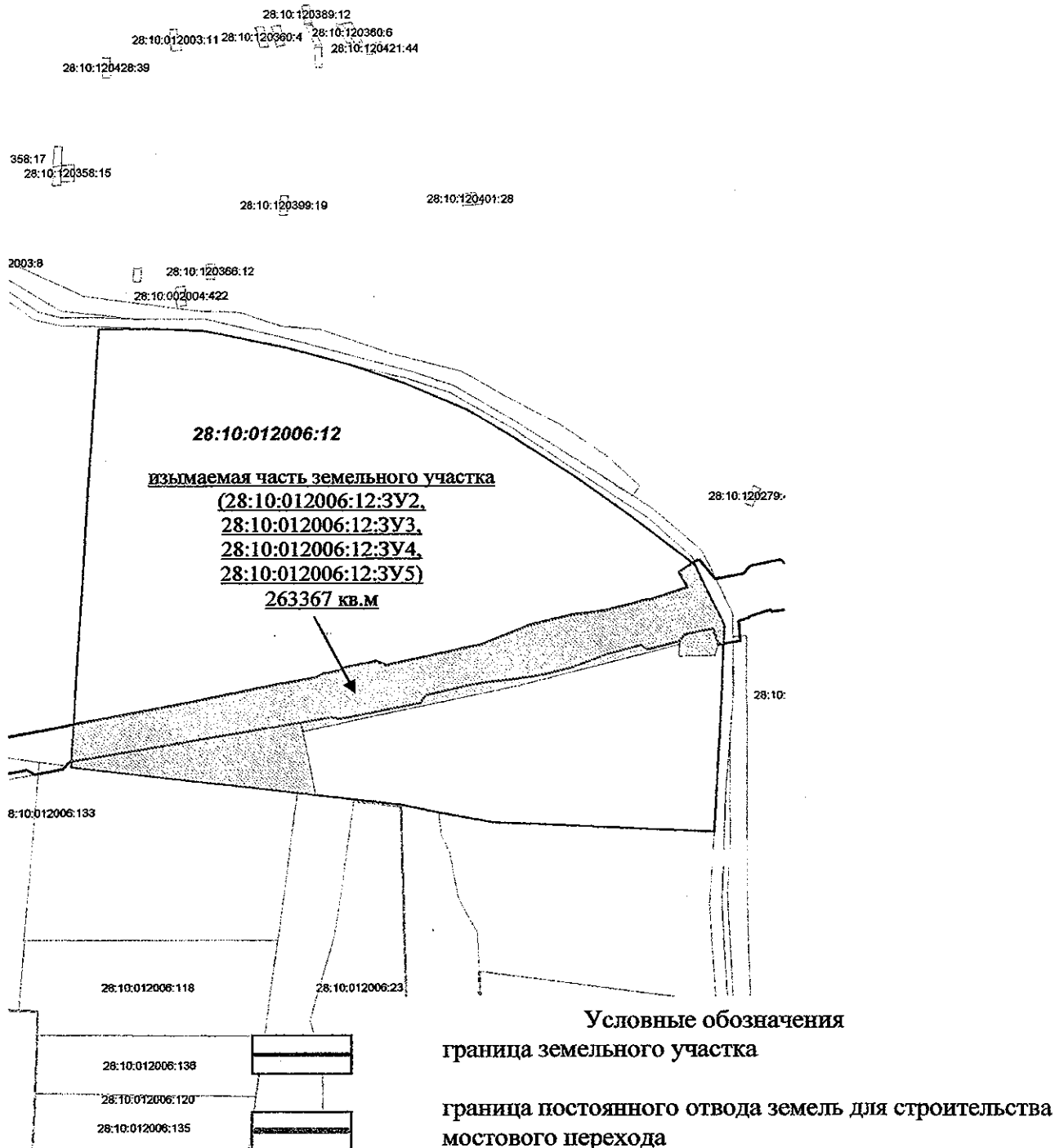
- граница земельного участка
- граница постоянного отвода земель для строительства мостового перехода

**Схема расположения земельного участка, изымаемого в целях строительства  
мостового перехода через р.Зея на территории г.Благовещенск**  
(в соответствии с Проектом планировки территории, утверждённым распоряжением  
Правительства Амурской области от 11.02.2014 № 21-р)



Приложение № 4  
к постановлению губернатора  
Амурской области  
от 05.02.2015 № 16

**Схема расположения земельного участка, изымаемого в целях  
строительства мостового перехода через р.Зея на территории  
Благовещенского района**  
(в соответствии с Проектом планировки территории, утверждённым распоряжением  
Правительства Амурской области от 11.02.2014 № 21-р)



Координаты характерных точек границ изымаемого земельного участка площадью 263 367 кв.м, являющегося частью земельного участка с кадастровым номером 28:10:012006:12

№	X	Y
28:10:012006:112:3Y2		
1	454461,794	3295668,691
2	454459,473	3295671,635
3	454305,000	3295747,207
4	454258,180	3295745,376
5	454256,050	3295732,202
6	454296,098	3295720,133
7	454281,435	3295648,092
8	454264,772	3295635,578
9	454243,157	3295556,838
10	454254,810	3295540,373
11	454229,534	3295449,053
12	454197,137	3295365,397
13	454177,293	3295285,899
14	454167,811	3295222,866
15	454160,309	3295153,284
16	454151,458	3295104,233
17	454125,732	3294998,321
18	454106,458	3294983,200
19	454065,879	3294783,419
20	454069,460	3294760,725
21	454056,887	3294684,749
22	453958,866	3294112,868
23	454053,827	3294118,651
24	454107,378	3294403,746
25	454155,128	3294632,968
26	454171,542	3294722,968
27	454182,014	3294741,801
28	454188,876	3294778,123
29	454197,507	3294795,488
30	454212,641	3294871,892
31	454203,269	3294899,824
32	454256,540	3295136,067
33	454303,800	3295254,387
34	454330,756	3295363,418
35	454338,548	3295434,089
36	454357,792	3295515,089
37	454367,634	3295548,317
38	454370,314	3295564,882
39	454399,801	3295655,533
40	454438,789	3295633,408

28:10:012006:112:3Y3		
1	454296,098	3295720,133
2	454256,050	3295732,202
3	454227,254	3295724,109
4	454225,003	3295634,299
5	454256,000	3295635,306
6	454264,772	3295635,578
7	454281,435	3295648,092
28:10:012006:112:3Y4		
1	454264,772	3295635,578
2	454256,000	3295635,306
3	454153,578	3295246,278
4	454033,442	3294689,674
5	454056,887	3294684,749
6	454069,460	3294760,725
7	454065,879	3294783,419
8	454106,458	3294983,200
9	454125,732	3294998,321
10	454151,458	3295104,233
11	454160,309	3295153,284
12	454167,811	3295222,866
13	454177,293	3295285,899
14	454197,137	3295365,397
15	454229,534	3295449,053
16	454254,810	3295540,373
17	454243,157	3295556,838
28:10:012006:112:3Y5		
1	454056,887	3294684,749
2	454033,442	3294689,674
3	453871,778	3294722,729
4	453877,279	3294676,574
5	453944,503	3294112,002
6	453958,866	3294112,002