



ПРАВИТЕЛЬСТВО АРХАНГЕЛЬСКОЙ ОБЛАСТИ

**ИНСПЕКЦИЯ ПО ОХРАНЕ ОБЪЕКТОВ КУЛЬТУРНОГО НАСЛЕДИЯ
АРХАНГЕЛЬСКОЙ ОБЛАСТИ**

ПОСТАНОВЛЕНИЕ

от 12 декабря 2017 года № 5 -п

г. Архангельск

**Об утверждении границ и режима использования территорий объектов
культурного наследия регионального значения, расположенных
в Ленском районе**

В соответствии с подпунктом 10 пункта 2 статьи 33 Федерального закона от 25 июня 2002 года № 73-ФЗ «Об объектах культурного наследия (памятниках истории и культуры) народов Российской Федерации», подпунктом 14 пункта 9 Положения об инспекции по охране объектов культурного наследия Архангельской области, утвержденного постановлением Правительства Архангельской области от 28 июня 2016 года № 234-пп, инспекция по охране объектов культурного наследия Архангельской области **п о с т а н о в л я е т:**

1. Утвердить границы и режим использования территорий объектов культурного наследия (памятников истории и культуры) народов Российской Федерации регионального значения:

«Церковь Иоанна Богослова», расположенного по адресу: Архангельская область, Ленский район, деревня Богослово, принятого на государственную охрану, постановлением администрации Архангельской области от 02 июля 1992 года № 200 «О принятии на государственную охрану памятников Архангельской области», согласно приложениям № 1, 21;

«Церковь Георгиевская», расположенного по адресу: Архангельская область, Ленский район, деревня Выемково, принятого на государственную охрану решением Исполнительного комитета областного Совета народных депутатов от 22 октября 1990 года № 137 «О мерах по дальнейшему улучшению охраны, реставрации и использования памятников истории и культуры», согласно прилагаемому плану территории объекта культурного наследия с описанием его границ, согласно приложениям № 2, 21;

Культовый комплекс: «Церковь Воскресенская», расположенного по адресу: Архангельская область, Ленский район, село Ирта, принятого на государственную охрану постановлением администрации Архангельской области от 13 августа 1998 года № 207 «О принятии на государственную охрану памятников истории и культуры Архангельской области», согласно приложениям № 3, 21;

Культовый комплекс: «Церковь Спасская», расположенного по адресу: Архангельская область, Ленский район, село Ирта, принятого на государственную охрану постановлением администрации Архангельской области от 13 августа 1998 года № 207 «О принятии на государственную охрану памятников истории и культуры Архангельской области», согласно приложениям № 3, 21;

Культовый комплекс: «Часовня Александровская», расположенного по адресу: Архангельская область, Ленский район, село Ирта, принятого на государственную охрану постановлением администрации Архангельской области от 13 августа 1998 года № 207 «О принятии на государственную охрану памятников истории и культуры Архангельской области», согласно приложениям № 3, 21;

«Дом Селянинова», расположенного по адресу: Архангельская область, Ленский район, село Яренск, принятого на государственную охрану решением Исполнительного комитета областного Совета народных депутатов от 22 октября 1990 года № 137 «О мерах по дальнейшему улучшению охраны, реставрации и использования памятников истории и культуры», согласно приложениям № 4, 21;

«Церковь Покрова», расположенного по адресу: Архангельская область, Ленский район, село Яренск, принятого на государственную охрану постановлением администрации Архангельской области от 02 июля 1992 года № 200 «О принятии на государственную охрану памятников Архангельской области», согласно приложениям №5, 21;

«Земская поликлиника», расположенного по адресу: Архангельская область, Ленский район, село Яренск, принятого на государственную охрану решением Исполнительного комитета областного Совета народных депутатов от 22 октября 1990 года № 137 «О мерах по дальнейшему улучшению охраны, реставрации и использования памятников истории и культуры», согласно приложениям № 6, 21;

«Дом Ешкелева», расположенного по адресу: Архангельская область, Ленский район, село Яренск, принятого на государственную охрану решением Исполнительного комитета областного Совета народных депутатов от 22 октября 1990 года № 137 «О мерах по дальнейшему улучшению охраны, реставрации и использования памятников истории и культуры», согласно приложениям №7, 21;

«Земская аптека», расположенного по адресу: Архангельская область, Ленский район, село Яренск, принятого на государственную охрану

решением Исполнительного комитета областного Совета народных депутатов от 22 октября 1990 года № 137 «О мерах по дальнейшему улучшению охраны, реставрации и использования памятников истории и культуры», согласно приложениям № 8, 21;

«Дом лесничего», расположенного по адресу: Архангельская область, Ленский район, село Яренск, принятого на государственную охрану постановлением администрации Архангельской области от 13 августа 1998 года № 207 «О принятии на государственную охрану памятников истории и культуры Архангельской области», согласно приложениям № 9, 21;

«Дом Колычева», расположенного по адресу: Архангельская область, Ленский район, село Яренск, принятого на государственную охрану постановлением администрации Архангельской области от 13 августа 1998 года № 207 «О принятии на государственную охрану памятников истории и культуры Архангельской области», согласно приложениям № 10, 21;

«Церковь Спасс-Преображения», расположенного по адресу: Архангельская область, Ленский район, село Яренск, принятого на государственную охрану постановлением администрации Архангельской области от 02 июля 1992 года № 200 «О принятии на государственную охрану памятников Архангельской области», согласно приложениям № 11, 21;

«Часовня Георгиевская», расположенного по адресу: Архангельская область, Ленский район, село Яренск, принятого на государственную охрану постановлением администрации Архангельской области от 13 августа 1998 года № 207 «О принятии на государственную охрану памятников истории и культуры Архангельской области», согласно приложениям № 12, 21;

«Церковь Всех Святых», расположенного по адресу: Архангельская область, Ленский район, село Яренск, принятого на государственную охрану постановлением администрации Архангельской области от 02 июля 1992 года № 200 «О принятии на государственную охрану памятников Архангельской области», согласно приложениям № 13, 21;

«Гимназия», расположенного по адресу: Архангельская область, Ленский район, село Яренск, принятого на государственную охрану постановлением администрации Архангельской области от 13 августа 1998 года № 207 «О принятии на государственную охрану памятников истории и культуры Архангельской области», согласно приложениям № 14, 21;

«Часовня Никольская», расположенного по адресу: Архангельская область, Ленский район, село Яренск, принятого на государственную охрану постановлением администрации Архангельской области от 13 августа 1998 года № 207 «О принятии на государственную охрану памятников истории и культуры Архангельской области», согласно приложениям № 15, 21;

«Церковь Троицкая», расположенного по адресу: Архангельская область, Ленский район, деревня Вожем, принятого на государственную охрану решением Исполнительного комитета областного Совета народных депутатов от 22 октября 1990 года № 137 «О мерах по дальнейшему улучшению охраны, реставрации и использования памятников истории и культуры», согласно приложениям № 16, 21;

«Дом Пашина», расположенного по адресу: Архангельская область, Ленский район, село Лена, принятого на государственную охрану постановлением администрации Архангельской области от 13 августа 1998 года № 207 «О принятии на государственную охрану памятников истории и культуры Архангельской области», согласно приложениям № 17, 21;

«Церковь Сретения», расположенного по адресу: Архангельская область, Ленский район, деревня Ошлапье, принятого на государственную охрану постановлением администрации Архангельской области от 13 августа 1998 года № 207 «О принятии на государственную охрану памятников истории и культуры Архангельской области», согласно приложениям № 18, 21;

«Церковь Воскресенская», расположенного по адресу: Архангельская область, Ленский район, село Урдома, принятого на государственную охрану решением Исполнительного комитета областного Совета народных депутатов от 22 октября 1990 года № 137 «О мерах по дальнейшему улучшению охраны, реставрации и использования памятников истории и культуры», согласно приложениям № 19, 21;

«Церковь Спасо-Преображенская», расположенного по адресу: Архангельская область, Ленский район, деревня Белопашино, принятого на государственную охрану решением Исполнительного комитета областного Совета народных депутатов от 22 октября 1990 года № 137 «О мерах по дальнейшему улучшению охраны, реставрации и использования памятников истории и культуры», согласно приложениям № 20, 21;

2. Организовать работу по направлению в установленном порядке копии настоящего постановления в федеральный орган исполнительной власти, уполномоченный Правительством Российской Федерации на осуществление государственного кадастрового учета, государственной регистрации прав, ведение Единого государственного реестра недвижимости и предоставление сведений, содержащихся в Едином государственном реестре недвижимости.

3. Настоящее постановление вступает в силу через десять дней со дня его официального опубликования.

Руководитель

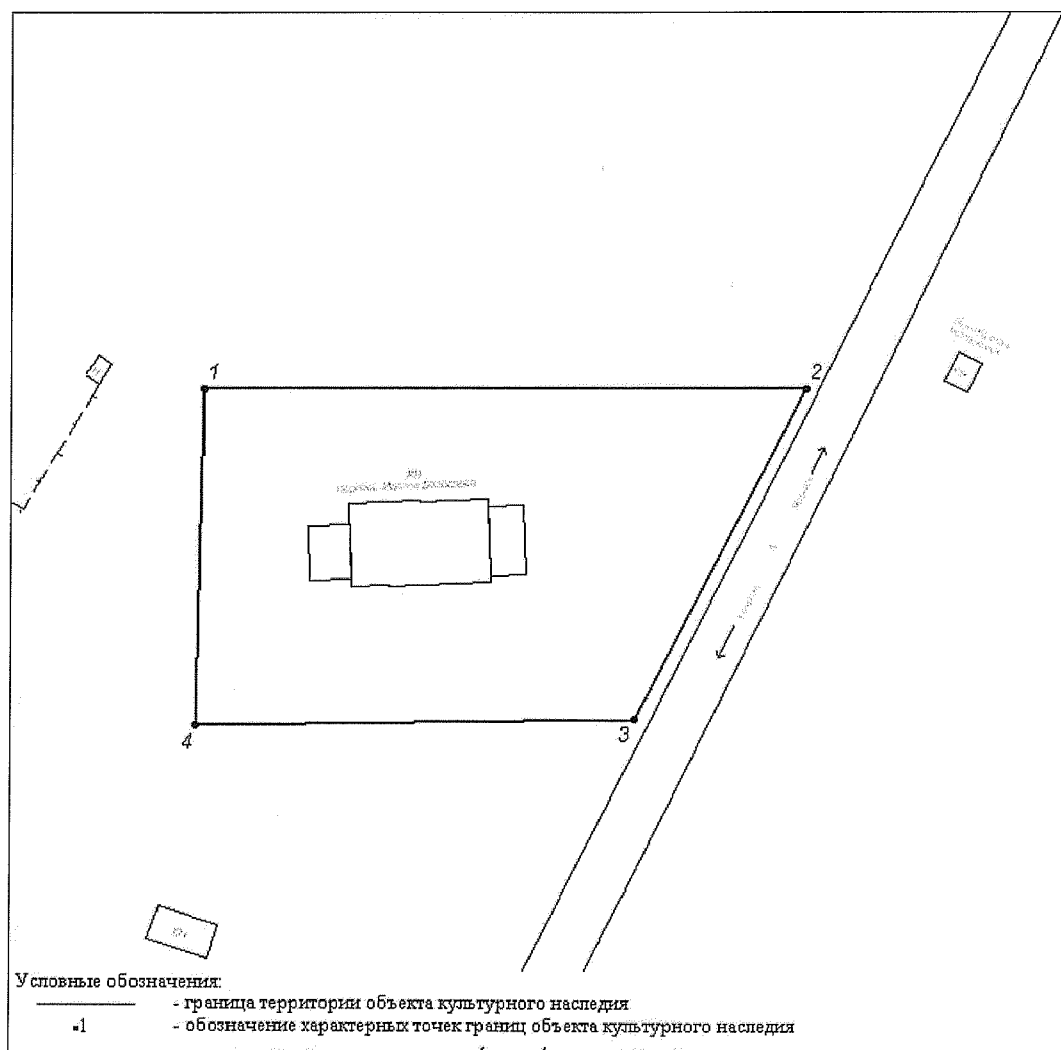


А.В. Ивченко

План территории объекта культурного наследия (памятника истории и культуры) народов Российской Федерации

Наименование: «Церковь Иоанна Богослова»

Адрес объекта: Архангельская область, Ленский район, деревня Богослово



Каталог координат поворотных точек границы территории объекта культурного наследия (памятника истории и культуры) народов Российской Федерации «Церковь Иоанна Богослова»

Система координат – МСК-29, зона 4.

Номер поворотной точки	X	Y
1	386343.360	4 346308.300
2	386343.360	4 346385.380
3	386299.820	4 346363.510
4	386298.890	4 346307.370

Площадь территории объекта культурного наследия – 2 926 кв. м.

Координаты поворотных точек границ территории объекта культурного наследия определены методом спутниковых геодезических измерений, среднеквадратическая погрешность измерений M_t составляет 0,1м.

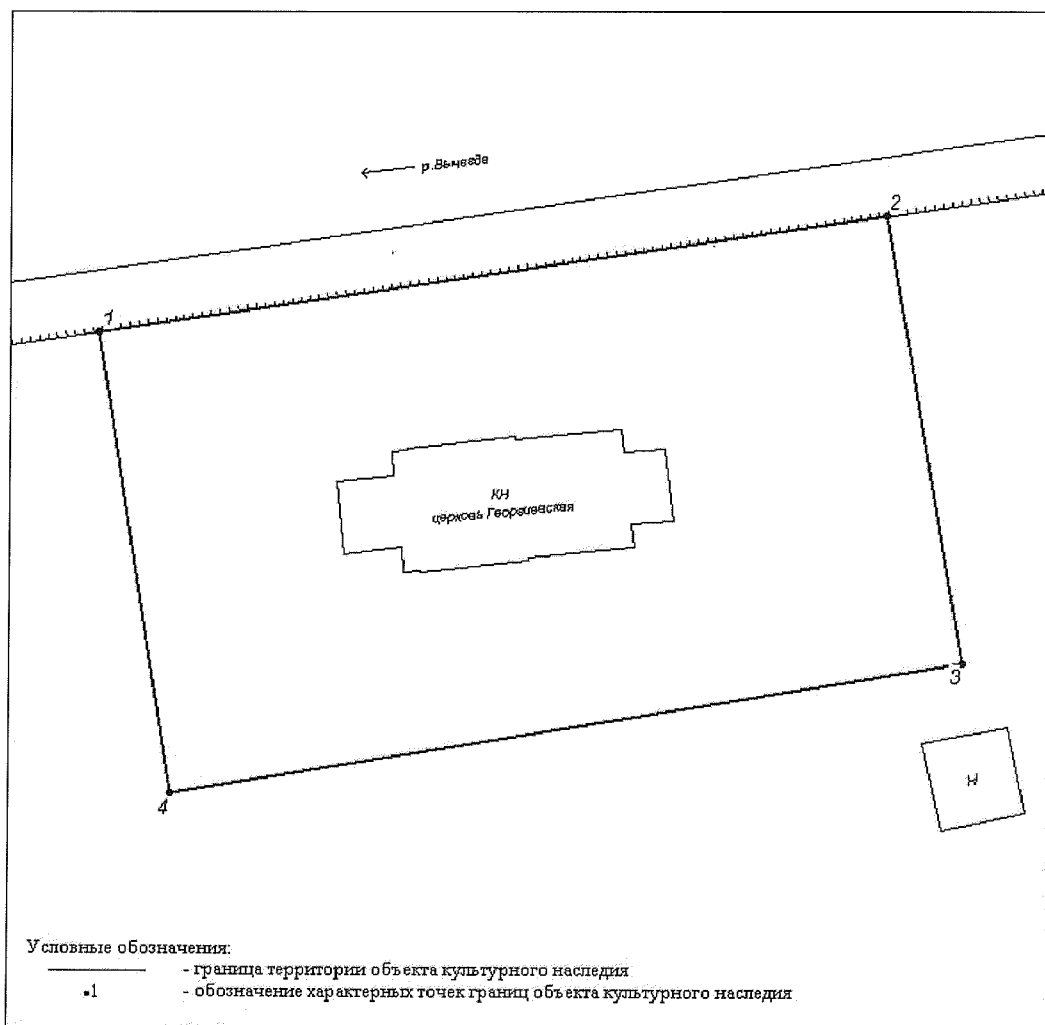
Описание границы территории объекта культурного наследия (памятника истории и культуры) народов Российской Федерации «Церковь Иоанна Богослова»

Граница территории объекта культурного наследия проходит: т.1 – т.2 на восток параллельно северному фасаду церкви в 15 м от него, т.2 – т.3 на юго-запад вдоль автодороги Яренск – Котлас, т.3 – т.4 на запад параллельно южному фасаду церкви в 18 м от него, т.4 – т.1 на север параллельно западному фасаду церкви в 19 м от него. Точка т.1 находится в 28 м к северо-востоку от угла деревянного забора, в 24 м к северо-западу от угла церкви, в 12 м к юго-востоку от угла сарая.

**План территории объектов культурного наследия (памятника истории
и культуры) народов Российской Федерации**

Наименование: «Церковь Георгиевская»

Адрес объекта: Архангельская область, Ленский район, деревня Выемково.



Каталог координат поворотных точек границы территории объекта культурного наследия (памятника истории и культуры) народов Российской Федерации «Церковь Георгиевская»

Система координат – МСК-29, зона 4.

Номер поворотной точки	X	Y
1	378350.890	4 353326.880
2	378361.450	4 353395.250
3	378321.430	4 353402.110
4	378309.570	4 353333.180

Площадь территории объекта культурного наследия – 2866 кв.м.

Координаты поворотных точек границ территории объекта культурного наследия определены методом спутниковых геодезических измерений, среднеквадратическая погрешность измерений M_t составляет 0,1м.

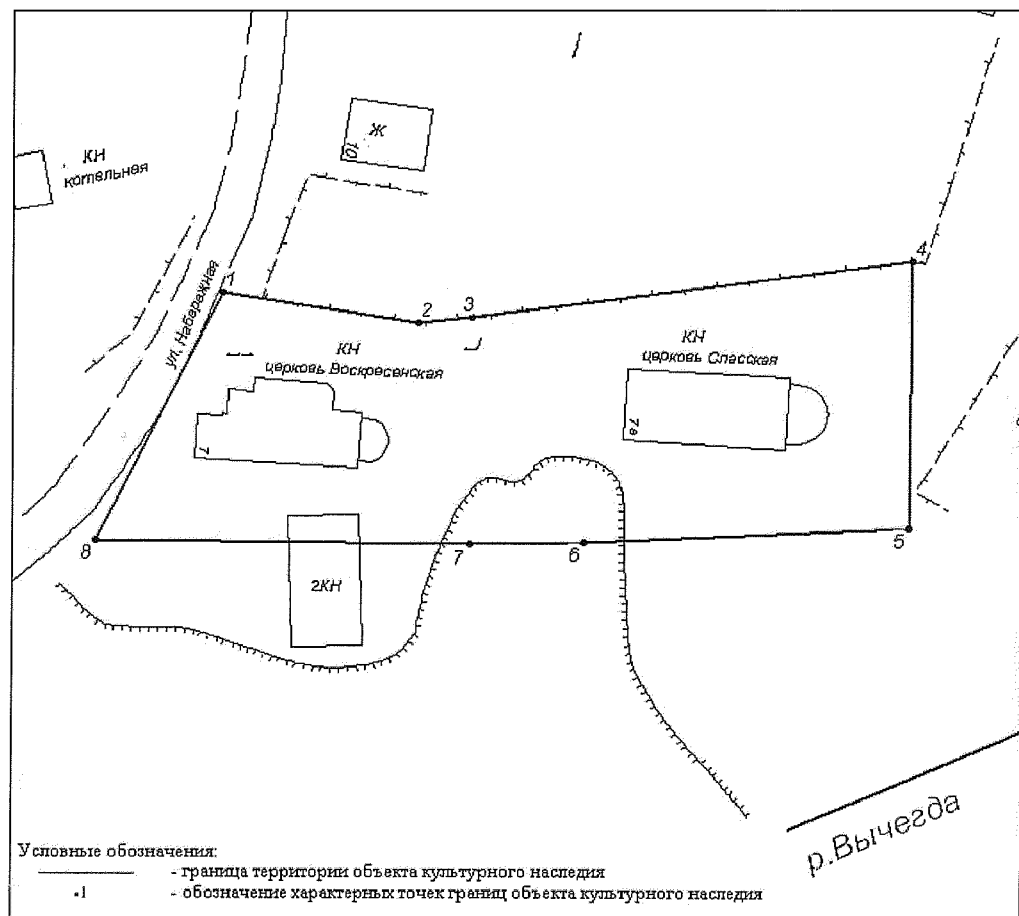
Описание границы территории объекта культурного наследия (памятника истории и культуры) народов Российской Федерации «Церковь Георгиевская»

Граница территории объекта культурного наследия проходит: т.1 – т.2 на северо-восток по яру параллельно северному фасаду церкви в 14 м от него, т.2 – т.3 на юго-восток параллельно восточному фасаду церкви в 26 м от него, т.3 – т.4 на юго-запад параллельно южному фасаду церкви в 15 м от него, т.4 – т.1 на северо-запад параллельно западному фасаду церкви в 23 м от него. Точка т.1 находится на яру в 29 м, в 27,5 м и в 24 м к северо западу от углов церкви.

**План территории объектов культурного наследия (памятника истории
и культуры) народов Российской Федерации**

Наименование: Культовый комплекс: «Церковь Воскресенская»;
«Церковь Спасская»;
«Часовня Александровская».

Адрес объекта: Архангельская область, Ленский район, село Ирта.



Каталог координат поворотных точек границы территории объекта культурного наследия (памятника истории и культуры) народов Российской Федерации Культурный комплекс: «Церковь Воскресенская», «Церковь Спасская», «Часовня Александровская».

Система координат – МСК-29, зона 4.

Номер поворотной точки	X	Y
1	375976.090	4 338582.630
2	375970.260	4 338617.870
3	375971.240	4 338627.270
4	375981.820	4 338706.160
5	375931.630	4 338705.620
6	375928.800	4 338647.580
7	375928.480	4 338627.100
8	375929.400	4 338560.030

Площадь территории объекта культурного наследия – 6 161 кв.м.

Координаты поворотных точек границ территории объекта культурного наследия определены методом спутниковых геодезических измерений, среднеквадратическая погрешность измерений M_t составляет 0,1м.

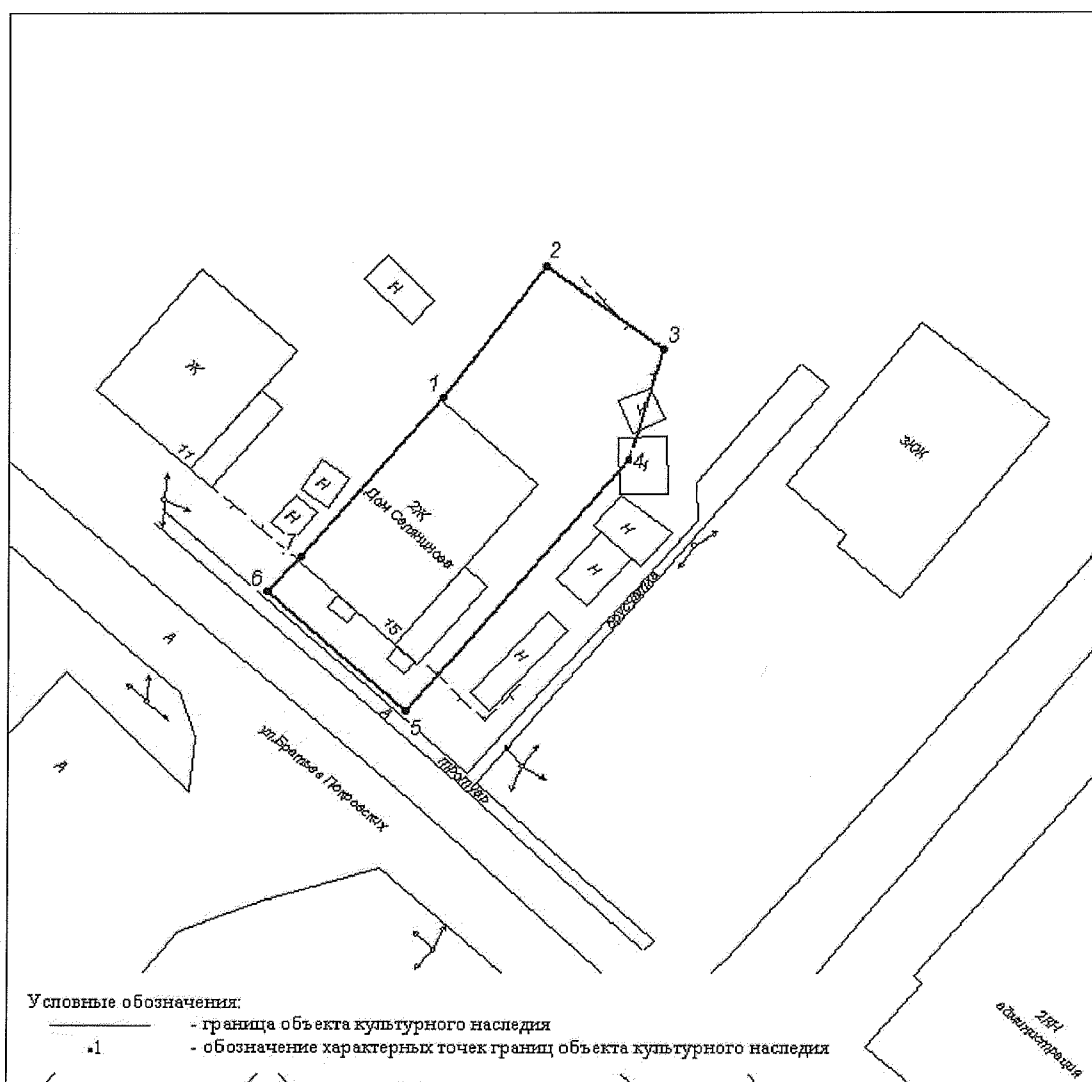
Описание границы территории объекта культурного наследия (памятника истории и культуры) народов Российской Федерации Культурный комплекс: «Церковь Воскресенская», «Церковь Спасская», «Часовня Александровская».

Граница территории объекта культурного наследия проходит: т.1 – т.2 на юго-восток по деревянному забору, т.2 – т.3 на северо-восток по деревянному забору, т.3 – т.4 на северо-восток по деревянному забору, т.4 – т.5 на юг к реке Вычегда, т.5 – т.6 на запад в сторону ул. Набережная, т.6 – т.7 на запад в сторону ул. Набережная, т.7 – т.8 на запад в сторону ул. Набережная, т.8 – т.1 на северо-восток вдоль ул. Набережная. Точка т.1 находится на ул. Набережная в 35 м к юго-востоку от угла котельной, 17 м к северо-западу от северо-западного угла церкви Воскресенская, в 7 м к западу от угла деревянного забора.

План территории объекта культурного наследия (памятника истории и культуры) народов Российской Федерации

Наименование: «Дом Селянинова»

Адрес объекта: Архангельская область, Ленский район, село Яренск.



Каталог координат поворотных точек границы территории объекта культурного наследия (памятника истории и культуры) народов Российской Федерации «Дом Селянинова»

Система координат – МСК-29, зона 4.

Номер поворотной точки	X	Y
1	385106.780	4 350493.450
2	385117.970	4 350502.050
3	385110.920	4 350511.760
4	385101.470	4 350508.930
5	385080.130	4 350490.480
6	385090.310	4 350478.920
7	385093.270	4 350481.640

Площадь территории объекта культурного наследия – 548 кв.м.

Координаты поворотных точек границ территории объекта культурного наследия определены методом спутниковых геодезических измерений, среднеквадратическая погрешность измерений M_t составляет 0,1м.

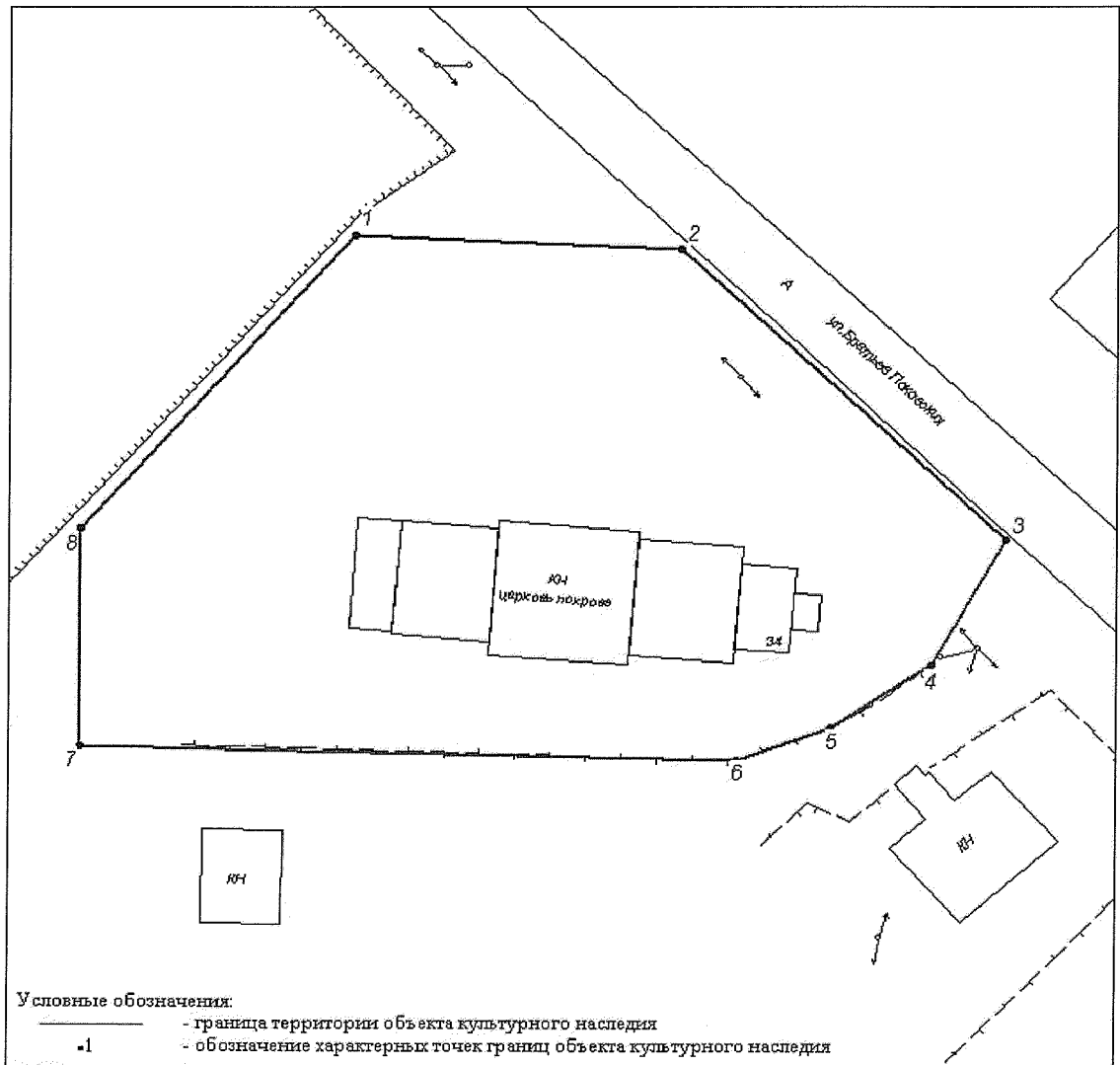
Описание границы территории объекта культурного наследия (памятника истории и культуры) народов Российской Федерации «Дом Селянинова»

Граница территории объекта культурного наследия проходит: т.1 – т.2 на северо-восток от северного угла дома, т.2 – т.3 на юго-восток по деревянному забору, т.3 - т.4 на юг по деревянным сараям, т.4 - т.5 на юго-запад перпендикулярно ул.Б.Покровских, до тротуара, т.5 – т.6 на север-запад вдоль тротуара, т.6 – т.7 на северо-восток до западного угла дома, т.7 – т.1 на северо-восток по северо-западному фасаду дома. Точка т.1 совпадает с северным углом дома (объекта культурного наследия).

План территории объекта культурного наследия (памятника истории и культуры) народов Российской Федерации

Наименование: «Церковь Покрова»

Адрес объекта: Архангельская область, Ленский район, село Яренск.



Каталог координат поворотных точек границы территории объекта культурного наследия (памятника истории и культуры) народов Российской Федерации «Церковь Покрова»

Система координат – МСК-29, зона 4.

Номер поворотной точки	X	Y
1	384670.560	4 350913.010
2	384669.430	4 350939.750
3	384644.580	4 350966.410
4	384633.730	4 350960.260
5	384628.350	4 350952.090
6	384625.580	4 350944.340
7	384626.750	4 350890.620
8	384645.590	4 350890.620

Площадь территории объекта культурного наследия – 2 583 кв. м.

Координаты поворотных точек границ территории объекта культурного наследия определены методом спутниковых геодезических измерений, среднеквадратическая погрешность измерений M_t составляет 0,1м.

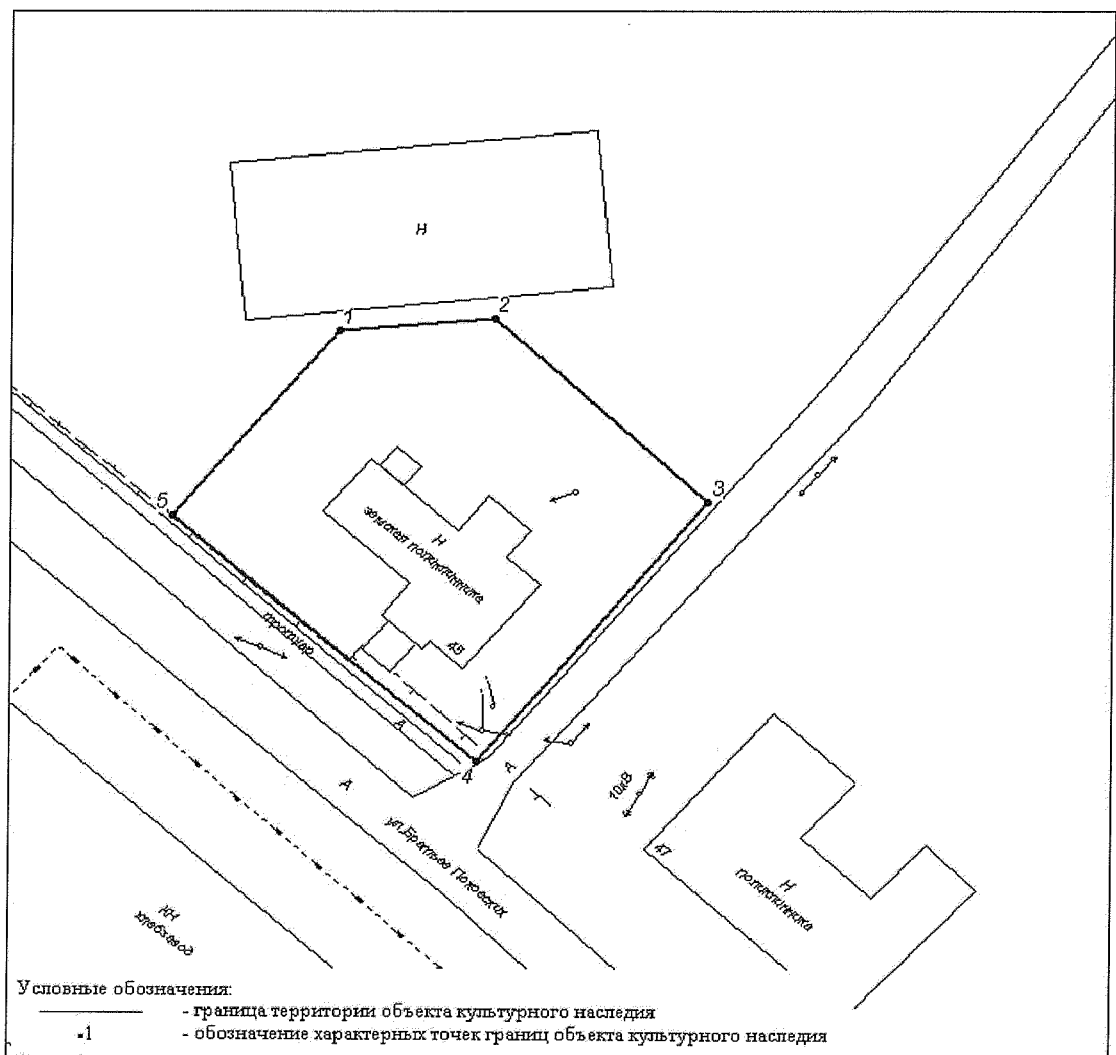
Описание границы территории объекта культурного наследия (памятника истории и культуры) народов Российской Федерации «Церковь Покрова»

Граница территории объекта культурного наследия проходит: т.1 – т.2 на восток к ул. Б. Покровских, т.2 – т.3 на юго-восток вдоль ул. Б. Покровских, т.3 – т.4 на юго-запад к деревянному забору, т.4 – т.5 на юго-запад по деревянному забору, т.5 – т.6 на юго-запад по деревянному забору, т.6 – т.7 на запад по деревянному забору, т.7 – т.8 на север к оврагу, т.8 – т.1 на северо-восток вдоль оврага. Точка т.1 находится у оврага в 34 м к северо-западу и в 16 м к юго-западу от опор ЛЭП, в 1 м к востоку от края оврага.

План территории объекта культурного наследия (памятника истории и культуры) народов Российской Федерации

Наименование: «Земская поликлиника»

Адрес объекта: Архангельская область, Ленский район, село Яренск.



Каталог координат поворотных точек границы территории объекта культурного наследия (памятника истории и культуры) народов Российской Федерации «Земская поликлиника»

Система координат – МСК-29, зона 4.

Номер поворотной точки	X	Y
1	384773.480	4 350873.950
2	384774.530	4 350886.680
3	384758.500	4 350904.320
4	384735.950	4 350885.390
5	384757.290	4 350860.260

Площадь территории объекта культурного наследия – 945 кв.м.

Координаты поворотных точек границ территории объекта культурного наследия определены методом спутниковых геодезических измерений, среднеквадратическая погрешность измерений M_t составляет 0,1м.

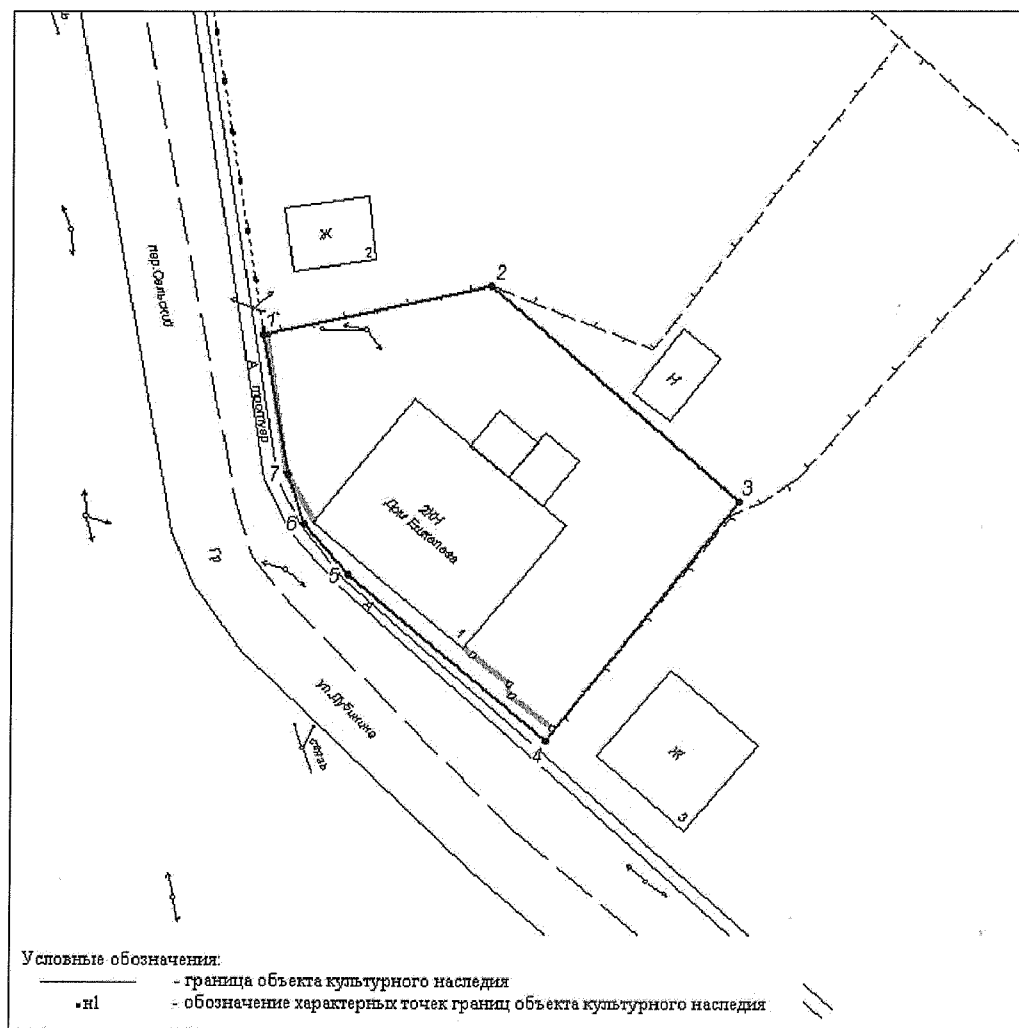
Описание границы территории объекта культурного наследия (памятника истории и культуры) народов Российской Федерации «Земская поликлиника»

Граница территории объекта культурного наследия проходит: т.1 – т.2 на северо-восток вдоль деревянного сарая, т.2 – т.3 на юго-восток перпендикулярно проезду, т.3 – т.4 на юго-запад вдоль проезда к тротуару перпендикулярно ул.Б. Покровских, т.4 – т.5 на северо-запад по деревянному забору вдоль тротуара, т.5 – т.1 на северо-восток к деревянному сараю. Точка т.1 находится у сарая в 24 м к северо-западу от опоры ЛЭП, в 11,5 м к северо-западу от угла здания поликлиники, в 8 м к востоку от юго-западного угла сарая.

**План территории объекта культурного наследия (памятника истории
и культуры) народов Российской Федерации**

Наименование: «Дом Ешкелева»

Адрес объекта: Архангельская область, Ленский район, село Яренск.



Каталог координат поворотных точек границы территории объекта культурного наследия (памятника истории и культуры) народов Российской Федерации «Дом Ешкелева»

Система координат – МСК-29, зона 4.

Номер поворотной точки	X	Y
1	385426.270	4 350342.370
2	385430.600	4 350362.750
3	385411.330	4 350384.990
4	385389.980	4 350367.780
5	385404.880	4 350349.990
6	385409.430	4 350346.120
7	385413.820	4 350344.550

Площадь территории объекта культурного наследия – 991 кв.м.

Координаты поворотных точек границ территории объекта культурного наследия определены методом спутниковых геодезических измерений, среднеквадратическая погрешность измерений M_t составляет 0,1м.

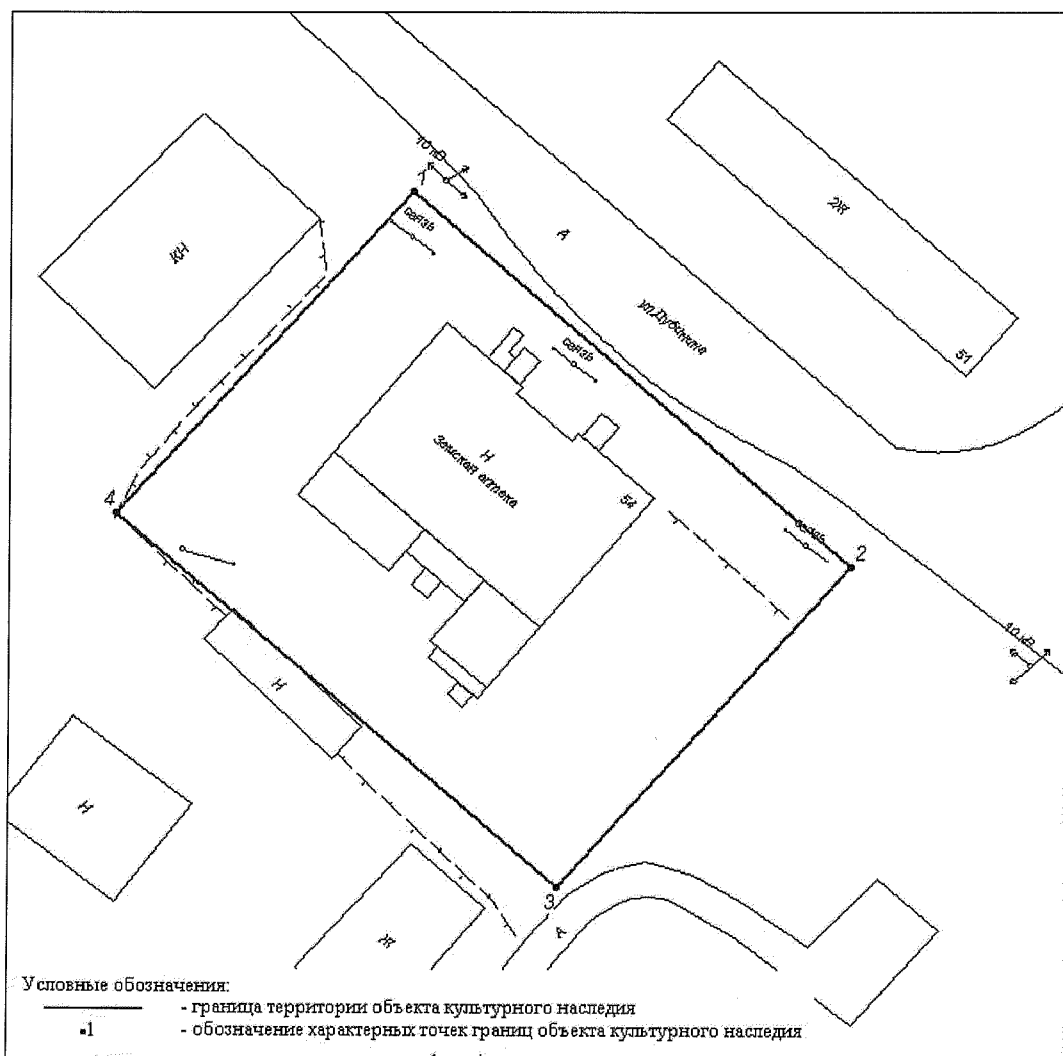
Описание границы территории объекта культурного наследия (памятника истории и культуры) народов Российской Федерации «Дом Ешкелева»

Граница территории объекта культурного наследия проходит: т.1 – т.2 на северо-восток по деревянному забору, т.2 – т.3 на юго-восток параллельно северо-восточному фасаду дома в 12 м от него, т.3 – т.4 на юго-запад по деревянному забору перпендикулярно ул. Дубинина до тротуара, т.4 – т.5 на северо-запад вдоль тротуара, т.5 – т.6 на северо-запад вдоль тротуара, т.6 – т.7 на северо-запад вдоль тротуара к углу забора, т.7 – т.1 на северо-запад по забору. Точка т.1 находится на перекрестье заборов в 9 м к западу и в 2,5 м к юго-востоку от опор ЛЭП, в 6 м к юго-западу от угла дома №2 по пер. Сельский.

План территории объекта культурного наследия (памятника истории и культуры) народов Российской Федерации

Наименование: «Земская аптека»

Адрес объекта: Архангельская область, Ленский район, село Яренск.



Каталог координат поворотных точек границы территории объекта культурного наследия (памятника истории и культуры) народов Российской Федерации «Земская аптека»

Система координат – МСК-29, зона 4.

Номер поворотной точки	X	Y
1	384876.690	4 350937.170
2	384844.310	4 350974.700
3	384816.370	4 350949.820
4	384848.830	4 350911.870

Площадь территории объекта культурного наследия – 1 866 кв.м.

Координаты поворотных точек границ территории объекта культурного наследия определены методом спутниковых геодезических измерений, среднеквадратическая погрешность измерений M_t составляет 0,1м.

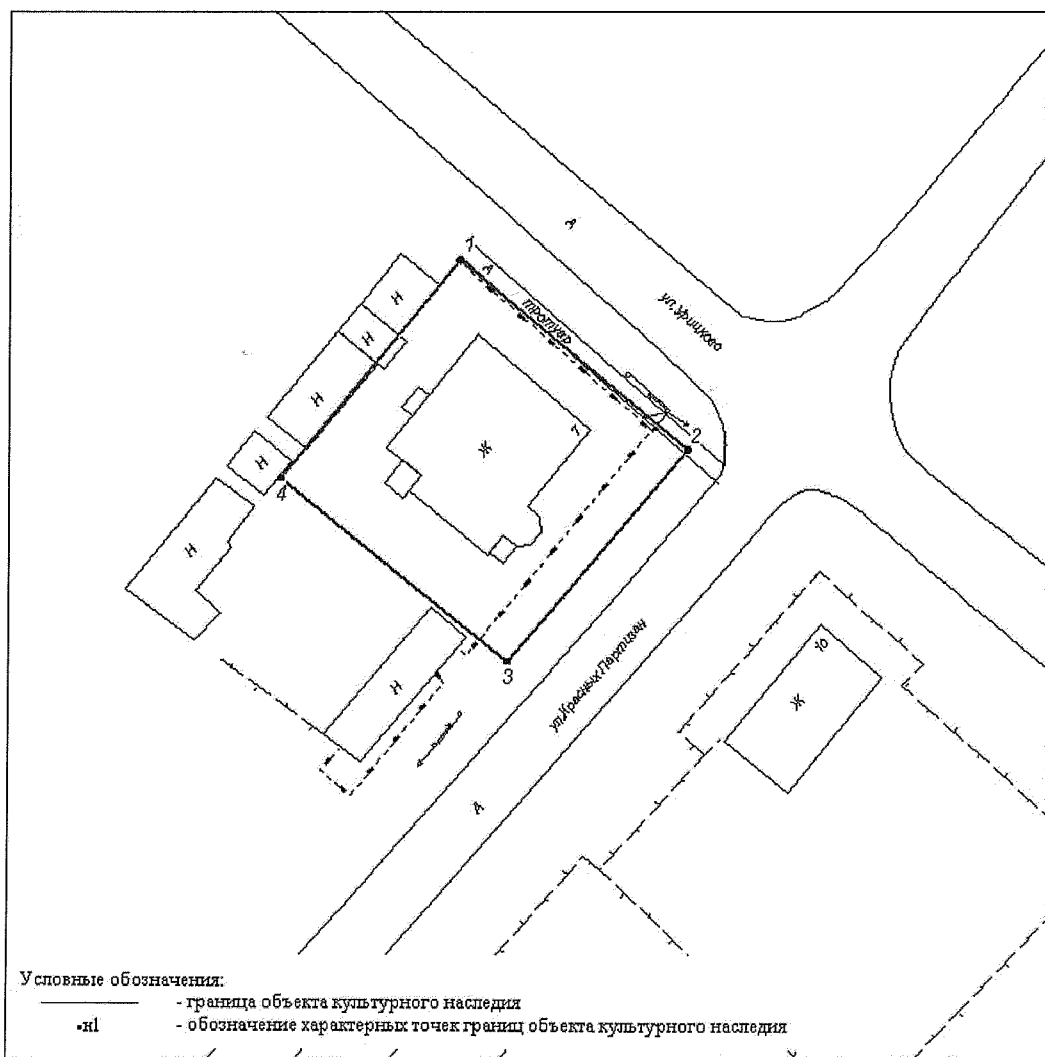
Описание границы территории объекта культурного наследия (памятника истории и культуры) народов Российской Федерации «Земская аптека»

Граница территории объекта культурного наследия проходит: т.1 – т.2 на юго-восток вдоль линии связи, в 7 метрах от северо-восточного фасада здания аптеки; т.2 – т.3 на юго-восток перпендикулярно ул. Дубинина, в 16 метрах от юго-восточного фасада здания аптеки; т.3 – т.4 на северо-запад вдоль сарая в 16 метрах от юго-западного фасада здания аптеки; т.4 – т.1 на северо-восток вдоль забора, перпендикулярно ул. Дубинина, в 10 метрах от северо-западного фасада здания аптеки. Точка т.1 расположена в 8,5 м к северо-востоку от угла каменного здания, в 4 м к северу от опоры ЛЭС и в 3 м к юго-западу от опоры высоковольтной ЛЭП.

План территории объекта культурного наследия (памятника истории и культуры) народов Российской Федерации

Наименование: «Дом лесничего»

Адрес объекта: Архангельская область, Ленский район, село Яренск.



Каталог координат поворотных точек границы территории объекта культурного наследия (памятника истории и культуры) народов Российской Федерации «Дом лесничего»

Система координат – МСК-29, зона 4.

Номер поворотной точки	X	Y
1	385452.840	4 350489.210
2	385436.250	4 350509.020
3	385417.810	4 350493.400
4	385433.760	4 350473.750

Площадь территории объекта культурного наследия – 623 кв.м.

Координаты поворотных точек границ территории объекта культурного наследия определены методом спутниковых геодезических измерений, среднеквадратическая погрешность измерений M_t составляет 0,1м.

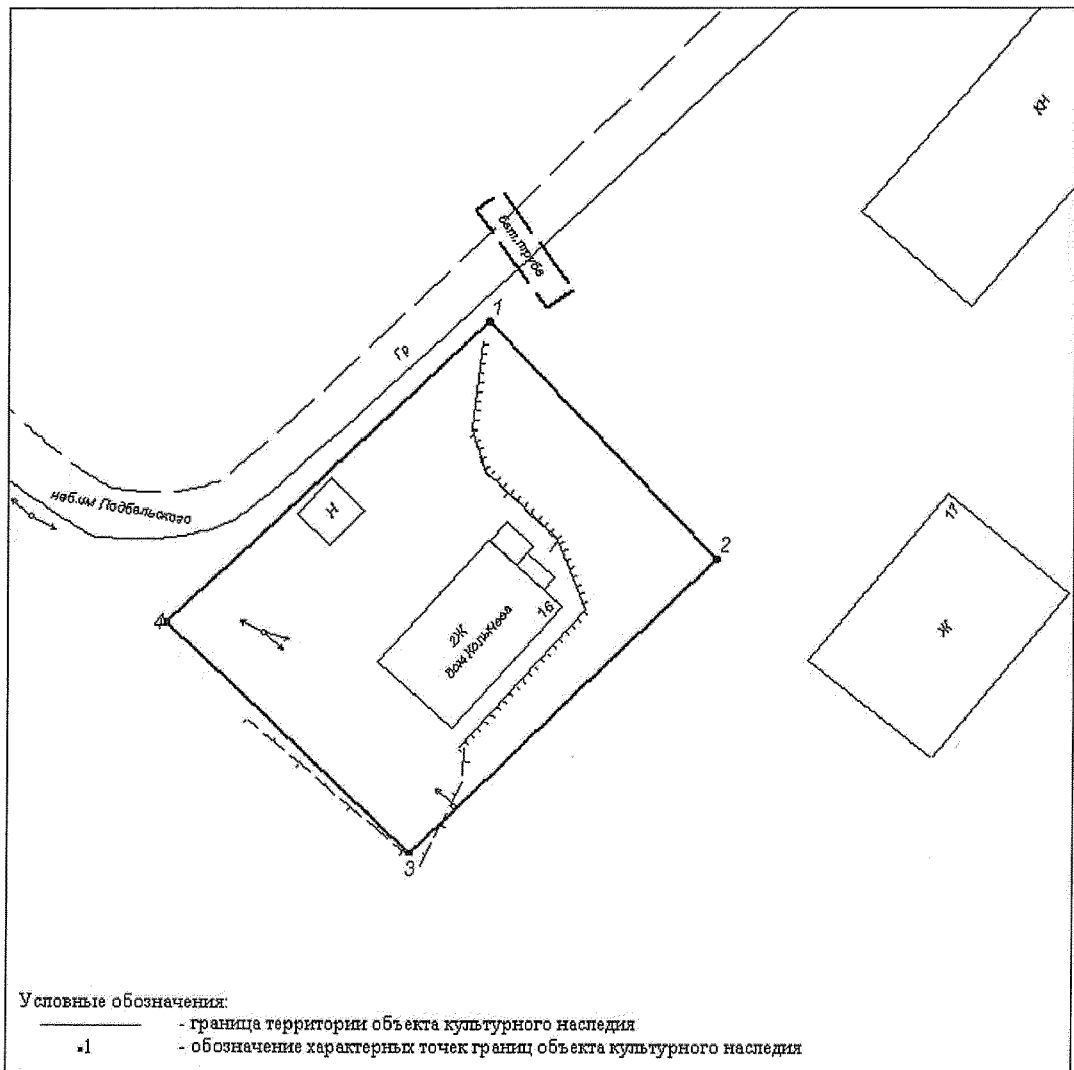
Описание границы территории объекта культурного наследия (памятника истории и культуры) народов Российской Федерации «Дом лесничего»

Граница территории объекта культурного наследия проходит: т.1 – т.2 на юго-восток по вдоль тротуара по ул.Урицкого, т.2 – т.3 на юго-запад вдоль ул.Красных Партизан, т.3 – т.4 на северо-запад к деревянным сараям, т.4 – т.1 на северо-восток вдоль сараев параллельно северо-восточному фасаду дома в 5 метрах от него. Точка т.1 находится у тротуара по ул.Урицкого в 6,5 м к северо-западу от северного угла дома, в 3 м к северо-востоку от угла деревянного сарая, в 0,25 м к северо-востоку от металлического забора.

План территории объекта культурного наследия (памятника истории и культуры) народов Российской Федерации

Наименование: «Дом Колычева»

Адрес объекта: Архангельская область, Ленский район, село Яренск.



Каталог координат поворотных точек границы территории объекта культурного наследия (памятника истории и культуры) народов Российской Федерации «Дом Колычева»

Система координат – МСК-29, зона 4.

Номер поворотной точки	X	Y
1	384808.450	4 350631.600
2	384788.360	4 350651.010
3	384763.030	4 350625.000
4	384782.960	4 350604.220

Площадь территории объекта культурного наследия – 1 045 кв.м.

Координаты поворотных точек границ территории объекта культурного наследия определены методом спутниковых геодезических измерений, среднеквадратическая погрешность измерений M_t составляет 0,1м.

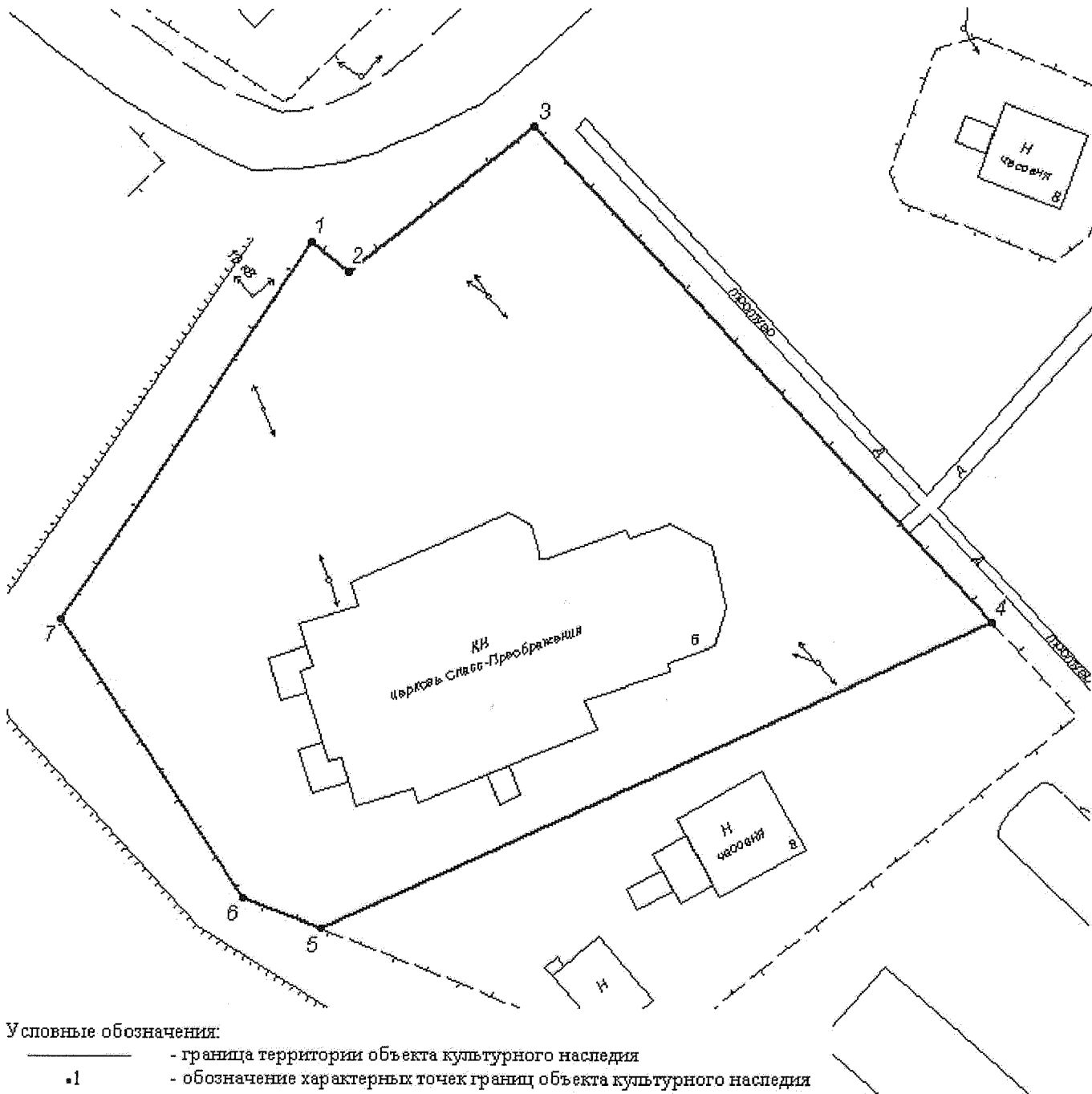
Описание границы территории объекта культурного наследия (памятника истории и культуры) народов Российской Федерации «Дом Колычева»

Граница территории объекта культурного наследия проходит: т.1 – т.2 на юго-восток к дому №17 по ул. Набережная Подбельского, т.2 – т.3 на юго-запад к деревянному забору, т.3 – т.4 на северо-запад к вдоль деревянного забора, т.4 – т.1 на северо-восток вдоль ул. Набережная Подбельского. Точка т.1 находится у проезжей части ул. Набережная Подбельского в 19 м к северо-востоку от угла сарая, в 18,5 м к северу от северного угла дома, в 5 м к юго-западу от оголовка бетонной водопропускной трубы.

**План территории объектов культурного наследия (памятника истории
и культуры) народов Российской Федерации**

Наименование «Церковь Спасс-Преображения»

Адрес объекта: Архангельская область, Ленский район, село Яренск.



Каталог координат поворотных точек границы территории объекта культурного наследия (памятника истории и культуры) народов Российской Федерации «Церковь Спасс-Преображения»

Система координат – МСК-29, зона 4.

Номер поворотной точки	X	Y
1	384975.660	4 350383.130
2	384973.130	4 350386.130
3	384985.120	4 350401.580
4	384944.050	4 350439.540
5	384918.630	4 350384.230
6	384921.250	4 350377.690
7	384944.420	4 350362.440

Площадь территории объекта культурного наследия – 2 775 кв.м.

Координаты поворотных точек границ территории объекта культурного наследия определены методом спутниковых геодезических измерений, среднеквадратическая погрешность измерений M_t составляет 0,1м.

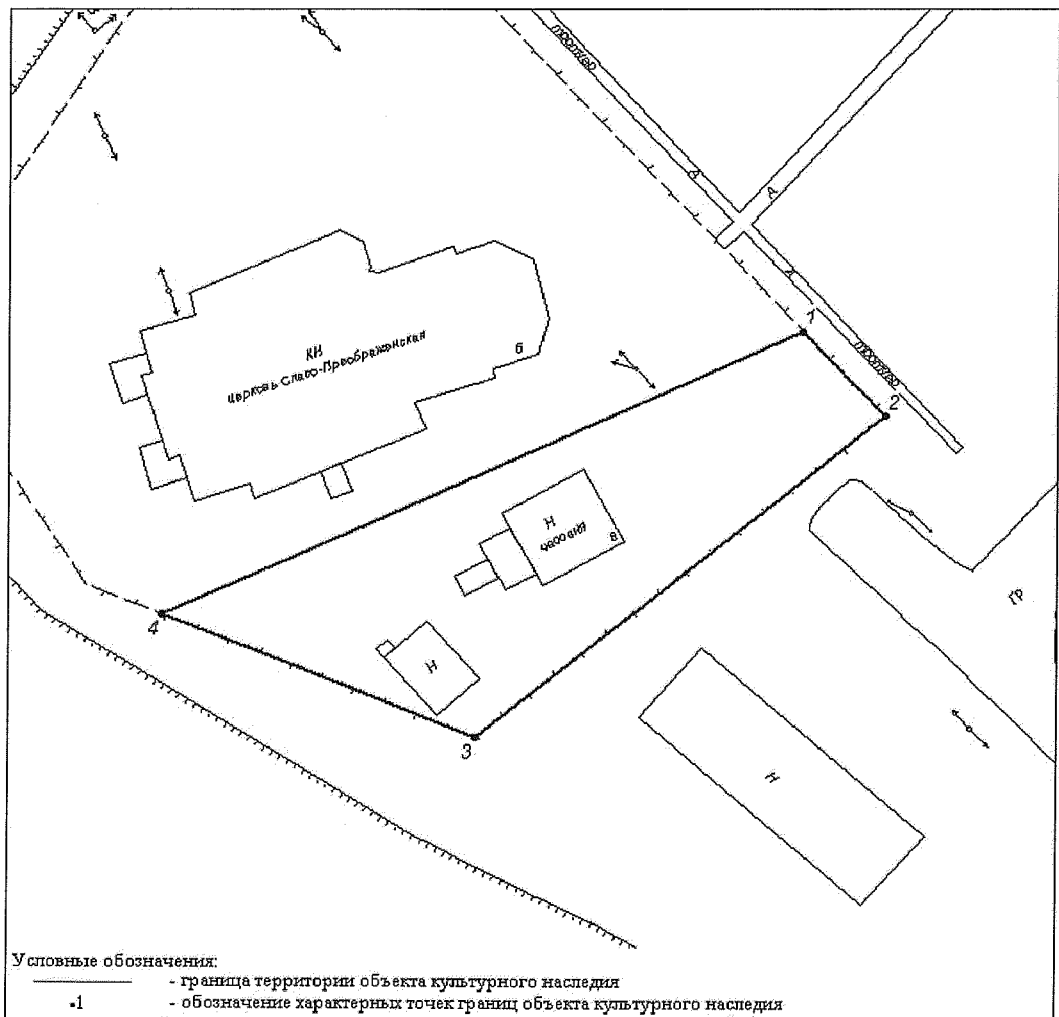
Описание границы территории объекта культурного наследия (памятника истории и культуры) народов Российской Федерации «Церковь Спасс-Преображения»

Граница территории объекта культурного наследия проходит: т.1 – т.2 на юго-восток по деревянному забору, т.2 – т.3 на северо-восток по деревянному забору, т.3 – т.4 на юго-восток по деревянному забору вдоль тротуара, т.4 – т.5 на юго-запад параллельно юго-западному фасаду церкви в 5,5 м от него к деревянному забору, т.5 – т.6 на северо-запад по деревянному забору, т.6 – т.7 на северо-запад по деревянному забору, т.7 – т.1 на северо-восток по деревянному забору вдоль оврага. Точка т.1 находится углу деревянного забора, в 15 м к северо-западу и в 14 м к северо-востоку от опор ЛЭП, в 7 м к северо-востоку от опоры высоковольтной ЛЭП.

**План территории объектов культурного наследия (памятника истории
и культуры) народов Российской Федерации**

Наименование: «Часовня Георгиевская»

Адрес объекта: Архангельская область, Ленский район, село Яренск



Каталог координат поворотных точек границы территории объекта культурного наследия (памятника истории и культуры) народов Российской Федерации «Часовня Георгиевская»

Система координат – МСК-29, зона 4.

Номер поворотной точки	X	Y
1	384918.630	4 350384.230
2	384907.430	4 350411.370
3	384936.430	4 350446.650
4	384944.050	4 350439.540

Площадь территории объекта культурного наследия – 892 кв. м.

Координаты поворотных точек границ территории объекта культурного наследия определены методом спутниковых геодезических измерений, среднеквадратическая погрешность измерений M_t составляет 0,1м.

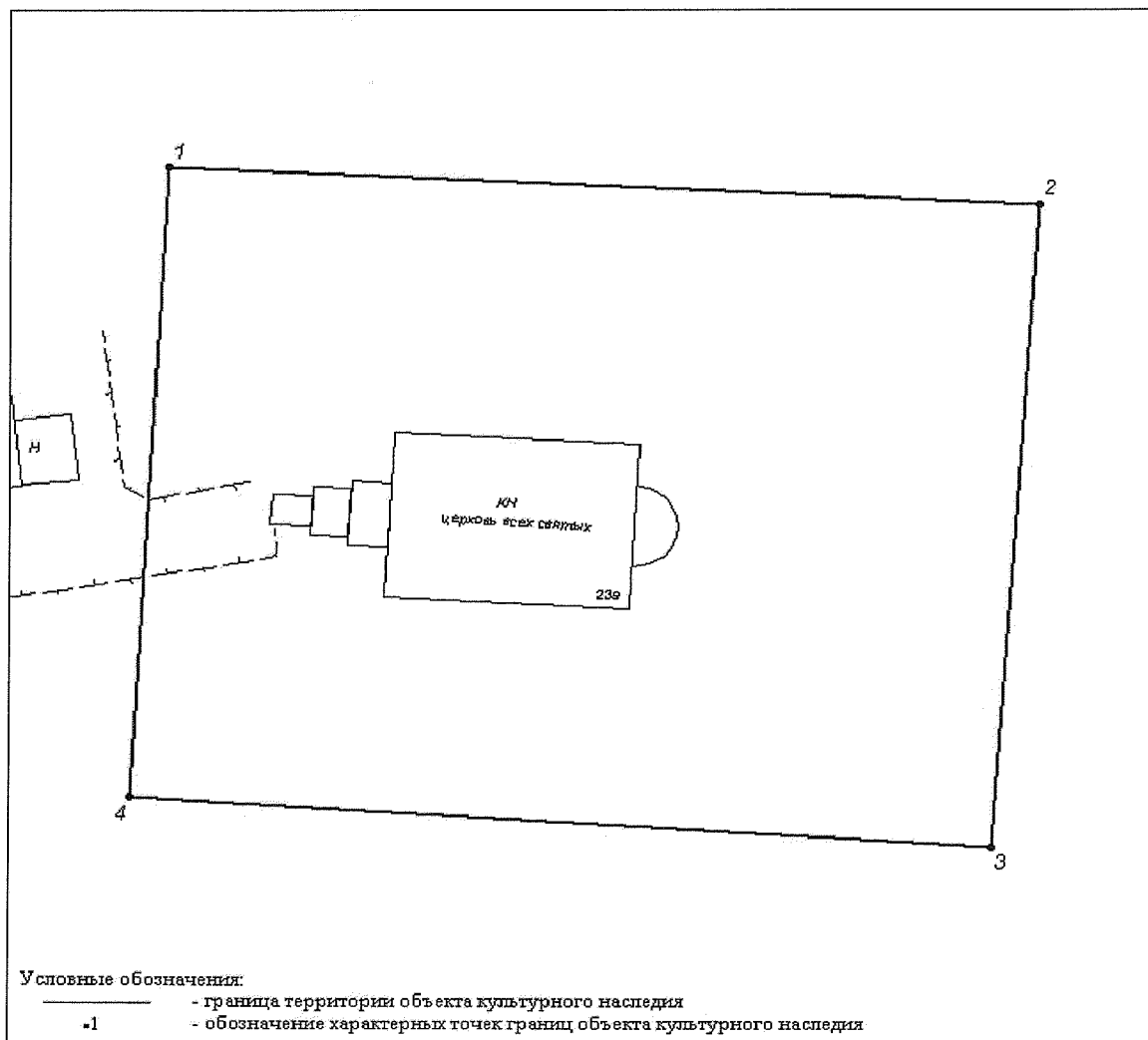
Описание границы территории объекта культурного наследия (памятника истории и культуры) народов Российской Федерации «Часовня Георгиевская»

Граница территории объекта культурного наследия проходит: т.1 – т.2 на юго-восток по деревянному забору вдоль тротуара, т.2 – т.3 на юго-запад по деревянному забору, т.3 – т.4 на северо-запад по деревянному забору, т.4 – т.1 на северо-восток параллельно северо-западному фасаду часовни в 3,5 м от него к деревянному забору. Точка т.1 находится на деревянном заборе, в 22,5 м к северо-востоку от северного угла часовни, в 18,5 м к северо-западу от опоры ЛЭС, в 14,5 м к северо-востоку от опоры ЛЭП.

**План территории объекта культурного наследия (памятника истории
и культуры) народов Российской Федерации**

Наименование: «Церковь Всех Святых»

Адрес объекта: Архангельская область, Ленский район, село Яренск.



Каталог координат поворотных точек границы территории объекта культурного наследия (памятника истории и культуры) народов Российской Федерации «Церковь Всех Святых»

Система координат – МСК-29, зона 4.

Номер поворотной точки	X	Y
1	385497.430	4 351523.800
2	385441.860	4 351520.900
3	385437.510	4 351588.880
4	385494.050	4 351592.420

Площадь территории объекта культурного наследия – 3 841 кв.м.

Координаты поворотных точек границ территории объекта культурного наследия определены методом спутниковых геодезических измерений, среднеквадратическая погрешность измерений M_t составляет 0,1м.

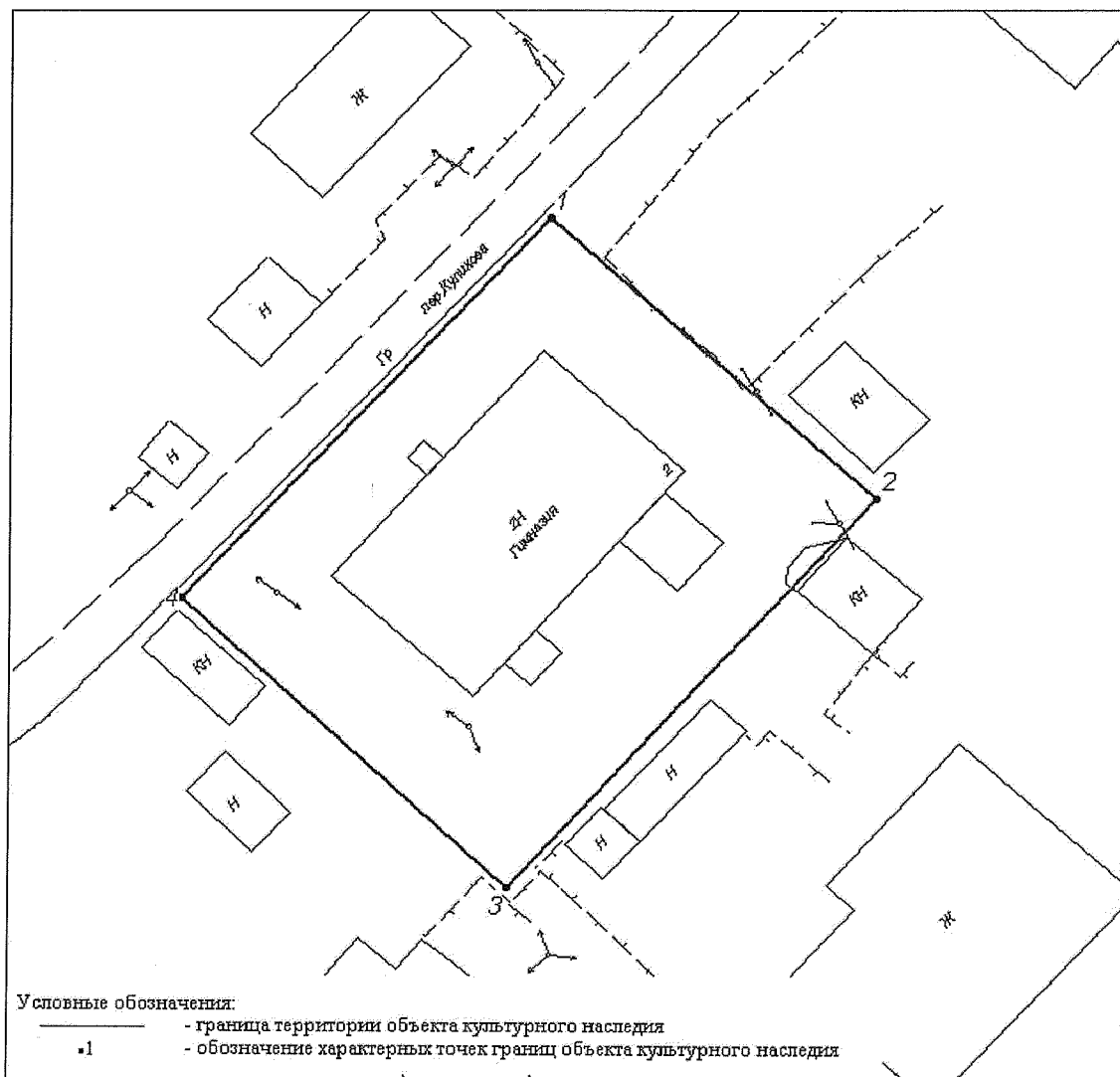
Описание границы территории объекта культурного наследия (памятника истории и культуры) народов Российской Федерации «Церковь Всех Святых»

Граница территории объекта культурного наследия проходит: т.1 – т.2 на юго-восток параллельно северному фасаду церкви в 22 м от него, т.2 – т.3 на юго-запад параллельно восточному фасаду церкви в 30 м от него, т.3 – т.4 на северо-запад параллельно южному фасаду церкви в 20 м от него, т.4 – т.1 на северо-восток параллельно западному фасаду церкви в 19 м от него. Точка т.1 находится на залесённой территории в 44 м и в 29,5 м к северо-западу от северо-восточного и северо-западного углов здания церкви соответственно, в 23 м к северо-востоку от угла деревянного сарая.

План территории объекта культурного наследия (памятника истории и культуры) народов Российской Федерации

Наименование: «Гимназия»

Адрес объекта: Архангельская область, село Яренск.



Каталог координат поворотных точек границы территории объекта культурного наследия (памятника истории и культуры) народов Российской Федерации «Гимназия»

Система координат – МСК-29, зона 4.

Номер поворотной точки	X	Y
1	384696.630	4 350800.650
2	384672.800	4 350827.220
3	384639.650	4 350797.340
4	384664.290	4 350770.930

Площадь территории объекта культурного наследия – 1 590 кв.м.

Координаты поворотных точек границ территории объекта культурного наследия определены методом спутниковых геодезических измерений, среднеквадратическая погрешность измерений M_t составляет 0,1м.

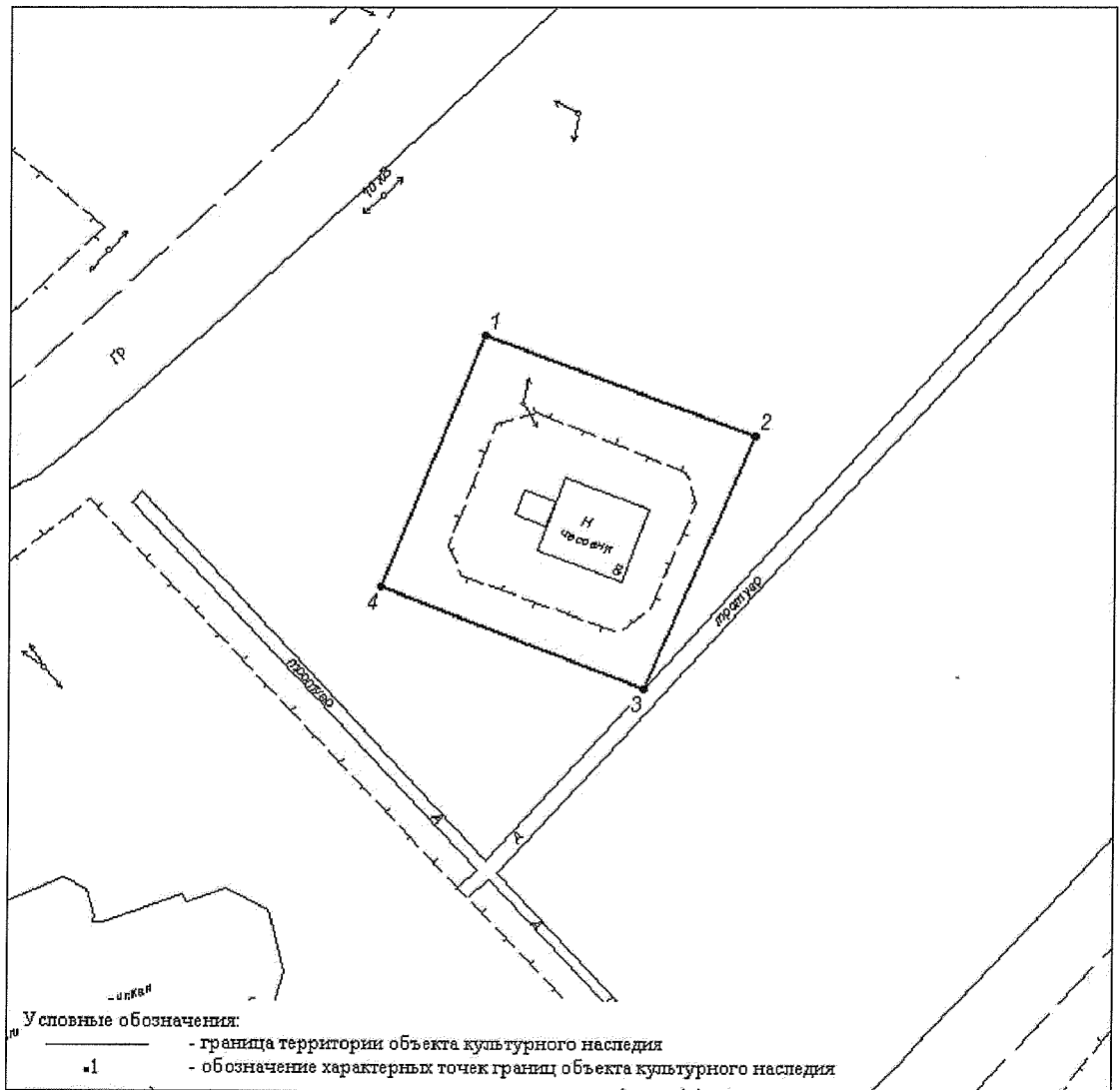
Описание границы территории объекта культурного наследия (памятника истории и культуры) народов Российской Федерации «Гимназия»

Граница территории объекта культурного наследия проходит: т.1 – т.2 на юго-восток вдоль деревянного забора, т.2 – т.3 на юго-запад вдоль деревянных сараев, т.3 – т.4 на северо-запад к пер. Куликова, т.4 – т.1 на северо-восток вдоль пер. Куликова. Точка т.1 находится в 12 м к юго-западу от угла деревянного забора, в 11,5 м к северо-востоку от северного угла гимназии, в 9 м к юго-востоку от опоры ЛЭП.

План территории объекта культурного наследия (памятника истории и культуры) народов Российской Федерации

Наименование: «Часовня Никольская»

Адрес объекта: Архангельская область, Ленский район, село Яренск.



Каталог координат поворотных точек границы территории объекта культурного наследия (памятника истории и культуры) народов Российской Федерации «Часовня Никольская»

Система координат – МСК-29, зона 4.

Номер поворотной точки	X	Y
1	384998.840	4 350433.850
2	384990.420	4 350456.080
3	384969.200	4 350446.980
4	384977.820	4 350425.320

Площадь территории объекта культурного наследия – 539 кв. м.

Координаты поворотных точек границ территории объекта культурного наследия определены методом спутниковых геодезических измерений, среднеквадратическая погрешность измерений M_t составляет 0,1м.

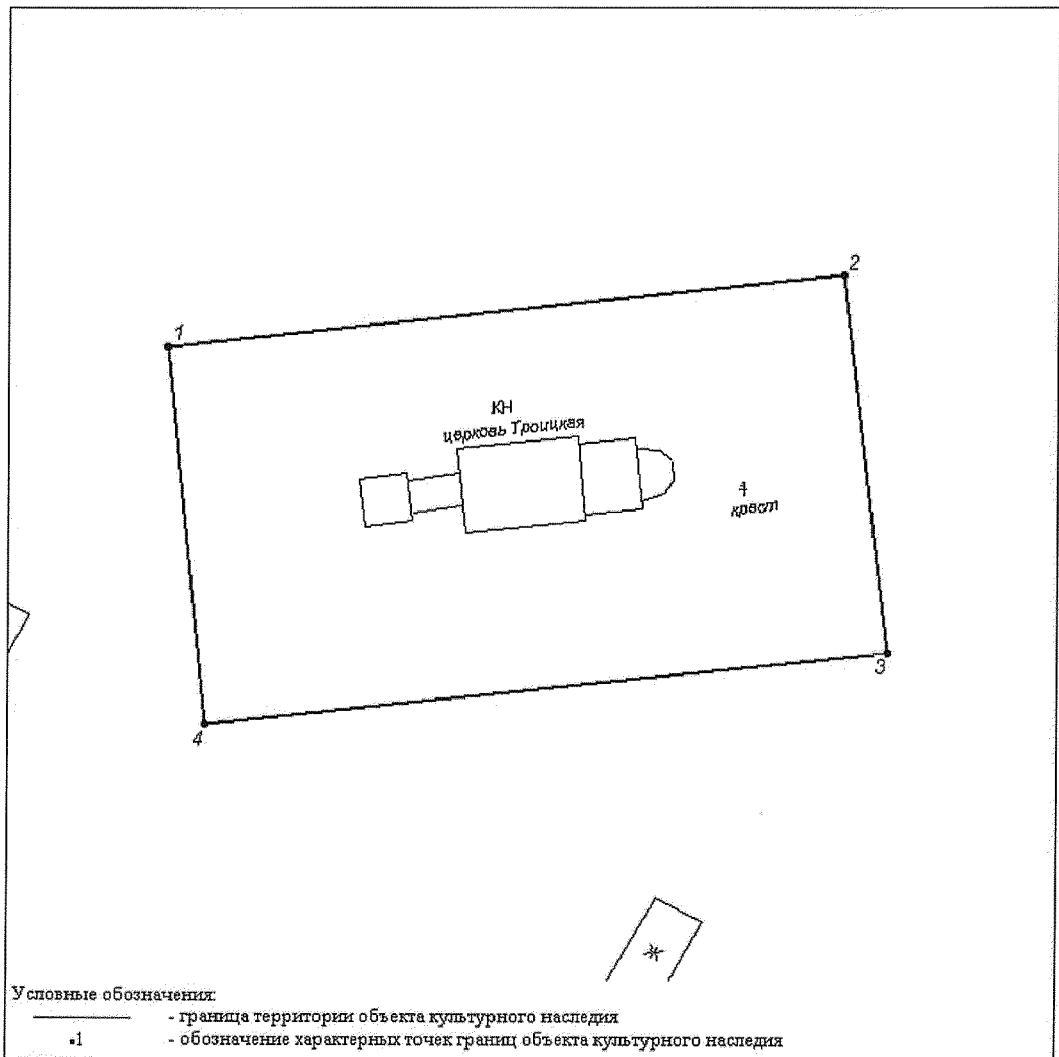
Описание границы территории объекта культурного наследия (памятника истории и культуры) народов Российской Федерации «Часовня Никольская»

Граница территории объекта культурного наследия проходит: т.1 – т.2 на юго-восток параллельно северному фасаду часовни в 9 м от него, т.2 – т.3 на юго-запад параллельно восточному фасаду часовни в 5 м от него, т.3 – т.4 на северо-запад параллельно южному фасаду часовни в 8 м от него, т.4 – т.1 на северо-восток параллельно западному фасаду церкви в 10 м от него. Точка т.1 находится на залесённой территории в 14,5 м к юго-востоку от опоры высоковольтной ЛЭП, в 7,5 м к северо-западу от угла деревянного забора, в 6,5 м к северо-западу от опоры ЛЭП.

План территории объекта культурного наследия (памятника истории и культуры) народов Российской Федерации

Наименование: «Церковь Троицкая»

Адрес объекта: Архангельская область, Ленский район, деревня Вожем.



Каталог координат поворотных точек границы территории объекта культурного наследия (памятника истории и культуры) народов Российской Федерации «Церковь Троицкая»

Система координат – МСК-29, зона 4.

Номер поворотной точки	X	Y
1	368654.150	4 329903.330
2	368663.410	4 329990.780
3	368614.490	4 329996.530
4	368605.040	4 329908.150

Площадь территории объекта культурного наследия – 4 359 кв.м.

Координаты поворотных точек границ территории объекта культурного наследия определены методом спутниковых геодезических измерений, среднеквадратическая погрешность измерений M_t составляет 0,1м.

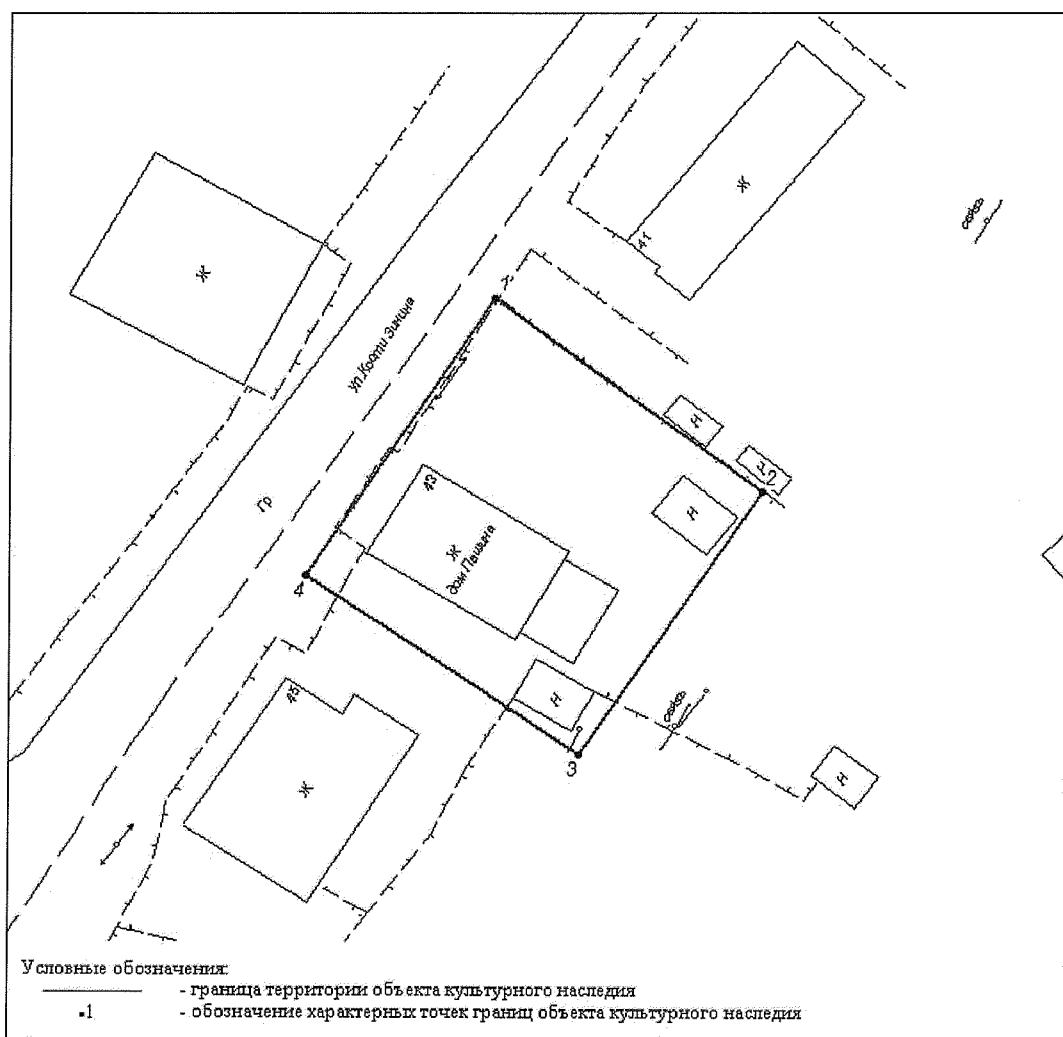
Описание границы территории объекта культурного наследия (памятника истории и культуры) народов Российской Федерации «Церковь Троицкая»

Граница территории объекта культурного наследия проходит: т.1 – т.2 на северо-восток параллельно северному фасаду церкви в 17 м от него, т.2 – т.3 на юго-восток параллельно восточному фасаду церкви в 30 м от него, т.3 – т.4 на юго-запад параллельно южному фасаду церкви в 21 м от него, т.4 – т.1 на северо-запад параллельно западному фасаду церкви в 36 м от него. Точка т.1 находится в 54 м и в 40 м к северо-западу от северо-восточного и северо-западного углов церкви соответственно, в 39 м к северо-востоку от угла жилого дома.

**План территории объекта культурного наследия (памятника истории
и культуры) народов Российской Федерации**

Наименование: «Дом Пашина»

Адрес объекта: Архангельская область, Ленский район, село Лена.



Каталог координат поворотных точек границы территории объекта культурного наследия (памятника истории и культуры) народов Российской Федерации «Дом Пашина»

Система координат – МСК-29, зона 4.

Номер поворотной точки	X	Y
1	374896.710	4 327085.720
2	374879.440	4 327108.610
3	374856.130	4 327093.140
4	374872.070	4 327069.700

Площадь территории объекта культурного наследия – 817 кв.м.

Координаты поворотных точек границ территории объекта культурного наследия определены методом спутниковых геодезических измерений, среднеквадратическая погрешность измерений M_t составляет 0,1м.

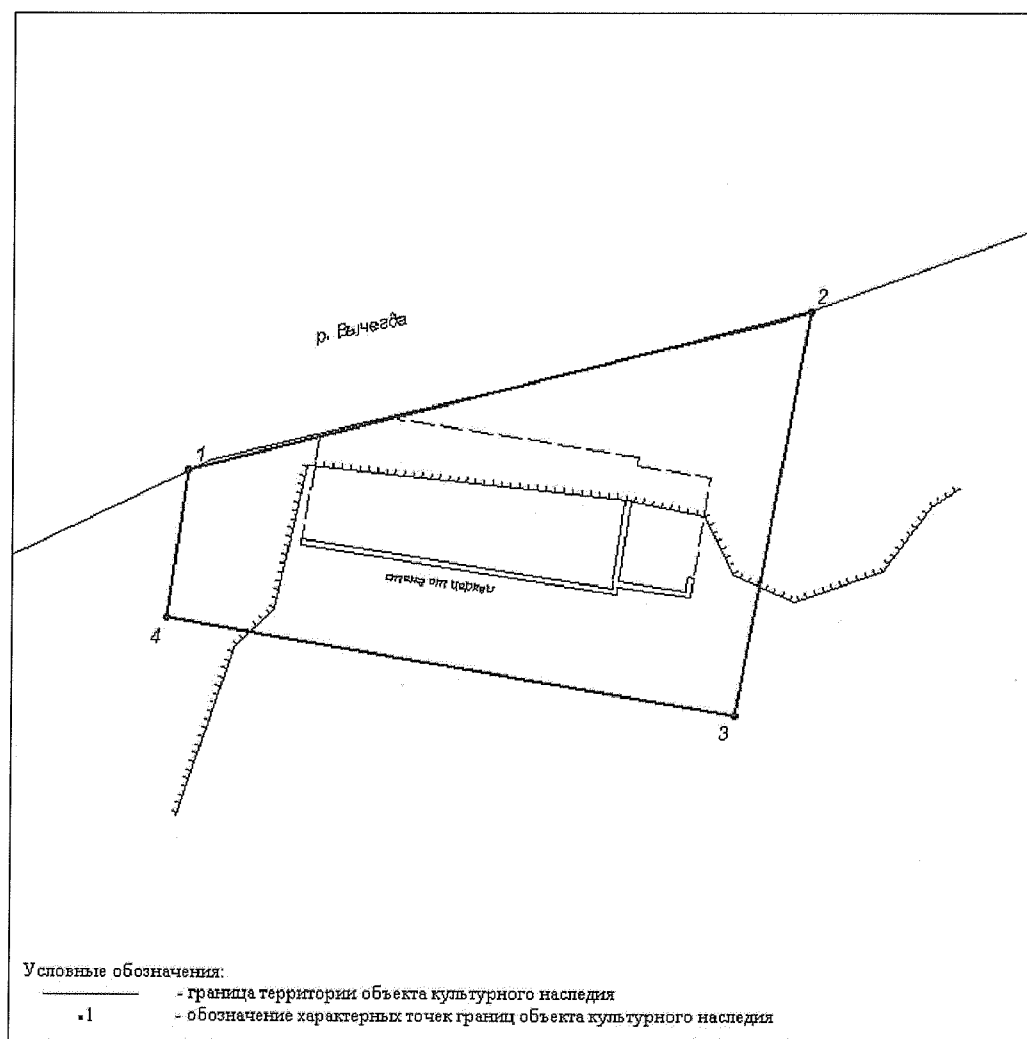
Описание границы территории объекта культурного наследия (памятника истории и культуры) народов Российской Федерации «Дом Пашина»

Граница территории объекта культурного наследия проходит: т.1 – т.2 на юго-восток по деревянному забору, т.2 – т.3 на юго-запад вдоль ЛЭС, т.3 – т.4 на северо-запад перпендикулярно ул. К.Зинина, т.4 – т.1 на северо-восток по деревянному забору вдоль ул. К.Зинина. Точка т.1 находится у деревянного забора в 12,5 м к юго-западу от угла дома № 41 по ул. К.Зинина, в 8 м к северо-востоку от опоры ЛЭП, в 5 м к юго-западу от угла деревянного забора.

План территории объекта культурного наследия (памятника истории и культуры) народов Российской Федерации

Наименование: «Церковь Сретения»

Адрес объекта: Архангельская область, Ленский район, деревня Ошлапье.



Каталог координат поворотных точек границы территории объекта культурного наследия (памятника истории и культуры) народов Российской Федерации «Церковь Сретения»

Система координат – МСК-29, зона 4.

Номер поворотной точки	X	Y
1	361318.860	4 322205.270
2	361332.930	4 322260.240
3	361297.220	4 322253.780
4	361305.730	4 322203.310

Площадь территории объекта культурного наследия – 1 276 кв.м.

Координаты поворотных точек границ территории объекта культурного наследия определены методом спутниковых геодезических измерений, среднеквадратическая погрешность измерений M_t составляет 0,1м.

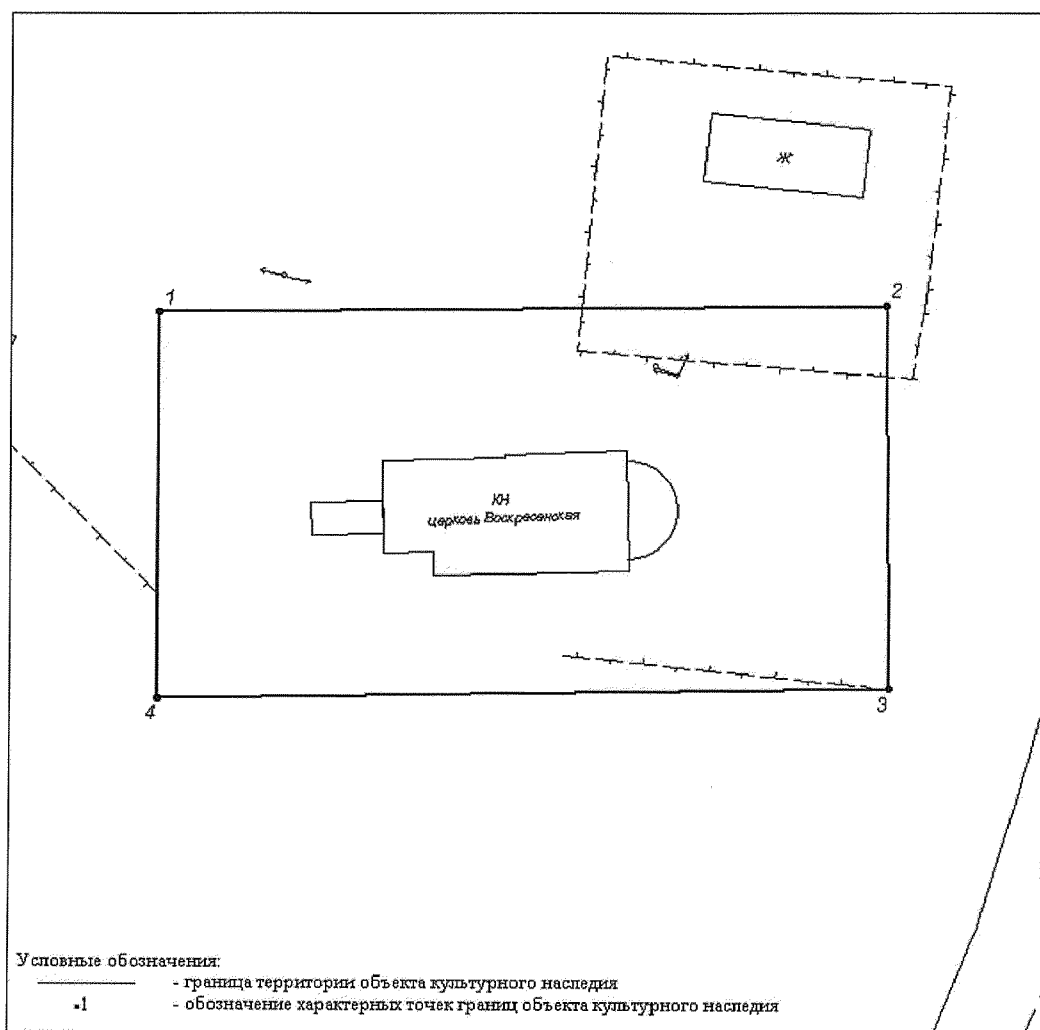
Описание границы территории объекта культурного наследия (памятника истории и культуры) народов Российской Федерации «Церковь Сретения»

Граница территории объекта культурного наследия проходит: т.1 – т.2 на северо-восток по берегу реки Вычегда, т.2 – т.3 на юго-запад перпендикулярно сохранившейся стены церкви, т.3 – т.4 на северо-запад параллельно сохранившейся стены церкви в 9 м от неё, т.4 – т.1 на северо-восток к реке. Точка т.1 находится на берегу реки Вычегда в 12 м к северо-западу от сохранившейся стены церкви, в 10 м к западу от яра.

План территории объекта культурного наследия (памятника истории и культуры) народов Российской Федерации

Наименование: «Церковь Воскресенская»

Адрес объекта: Архангельская область, Ленский район, село Урдома.



Каталог координат поворотных точек границы территории объекта культурного наследия (памятника истории и культуры) народов Российской Федерации «Церковь Воскресенская»

Система координат – МСК-29, зона 4

Номер поворотной точки	X	Y
1	343375.240	4 312459.590
2	343375.820	4 312523.090
3	343341.530	4 312523.510
4	343340.730	4 312459.540

Площадь территории объекта культурного наследия – 2 193 кв.м.

Координаты поворотных точек границ территории объекта культурного наследия определены методом спутниковых геодезических измерений, среднеквадратическая погрешность измерений M_t составляет 0,1м.

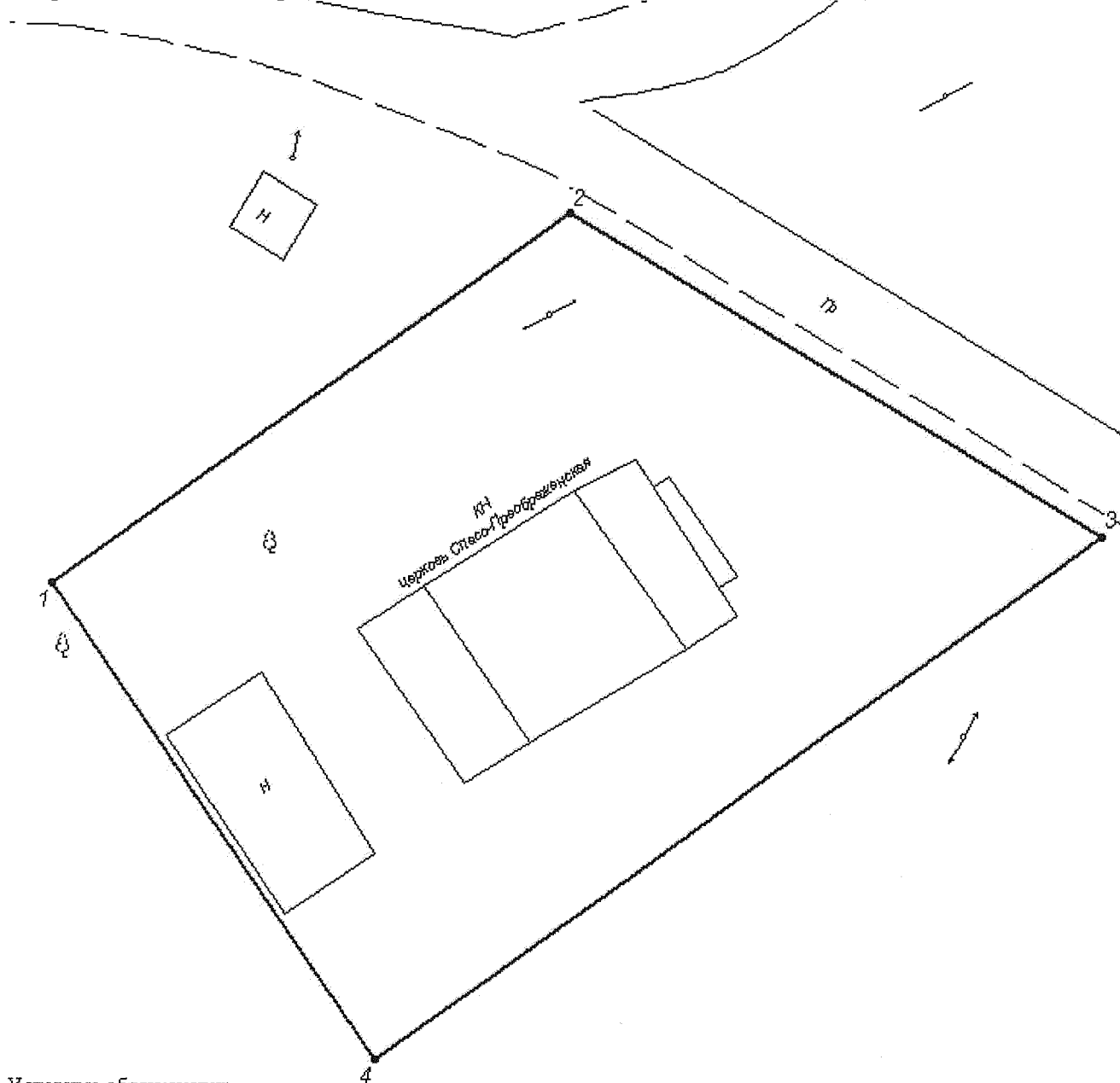
Описание границы территории объекта культурного наследия (памятника истории и культуры) народов Российской Федерации «Церковь Воскресенская»

Граница территории объекта культурного наследия проходит: т.1 – т.2 на восток параллельно северному фасаду церкви в 13 м от него, т.2 – т.3 на юг параллельно восточному фасаду церкви в 23 м от него, т.3 – т.4 на запад параллельно южному фасаду церкви в 11 м от него, т.4 – т.1 на север параллельно западному фасаду церкви в 20 м от него. Точка т.1 находится в 23,5 м к северо-западу от северо-западного угла церкви, в 13 м к северо-востоку от угла жилого дома, в 11,5 м к юго-западу от опоры ЛЭП.

План территории объекта культурного наследия (памятника истории и культуры) народов Российской Федерации

Наименование: «Церковь Спасо-Преображенская»

Адрес объекта: Архангельская область, Ленский район, деревня Белопашино



Условные обозначения:

- граница территории объекта культурного наследия
- 1 - обозначение характерных точек границ объекта культурного наследия

Каталог координат поворотных точек границы территории объекта культурного наследия (памятника истории и культуры) народов Российской Федерации «Церковь Спасо-Преображенская»

Система координат – МСК-29, зона 4.

Номер поворотной точки	X	Y
1	327716.740	4 298210.390
2	327745.830	4 298251.710
3	327720.360	4 298294.150
4	327678.940	4 298236.340

Площадь территории объекта культурного наследия – 2 773 кв.м.

Координаты поворотных точек границ территории объекта культурного наследия определены методом спутниковых геодезических измерений, среднеквадратическая погрешность измерений M_t составляет 0,1м.

Описание границы территории объекта культурного наследия (памятника истории и культуры) народов Российской Федерации «Церковь Спасо-Преображенская».

Граница территории объекта культурного наследия проходит: т.1 – т.2 на северо-восток параллельно северному фасаду церкви в 17 м от него, т.2 – т.3 на юго-восток вдоль грунтовой дороги, т.3 – т.4 на юго-запад параллельно южному фасаду церкви в 13 м от него, т.4 – т.1 на северо-запад вдоль сарая. Точка т.1 находится в 25 м к северо-западу от западного угла церкви, в 15 м к северо-востоку от угла сарая, в 11 м к северо-востоку от опоры ЛЭС.

Режим использования территории объектов культурного наследия (памятников истории и культуры) народов Российской Федерации

Запрещено:

строительство объектов капитального строительства, за исключением воссоздания утраченных элементов историко-градостроительной среды объекта культурного наследия, и увеличение объемно-пространственных характеристик, существующих на территории объекта культурного наследия объектов капитального строительства;

прокладка транзитных инженерных коммуникаций, не относящихся к обеспечению функционирования объекта культурного наследия,

изменение габаритов объектов капитального строительства, расположенных на территории объекта культурного наследия;

применение сайдинга, вентилируемых фасадов, пластика, и других современных отделочных строительных материалов, применение цветовых решений, искажающих облик объекта культурного наследия и объектов капитального строительства, находящихся на его территории;

применение пластиковых и металлопластиковых конструкций в заполнении проемов на объекте культурного наследия и на объектах капитального строительства, расположенных на территории объекта культурного наследия, изменение исторической расстекловки оконных заполнений;

установка на фасадах, крышах объекта культурного наследия технических и инженерных устройств (кондиционеров, телеантенн, тарелок спутниковой связи, рекламных конструкций и т. д.) за исключением устройств, необходимых для обеспечения безопасности эксплуатации объекта культурного наследия;

устройство железобетонных ограждений и ограждений из металлической сетки и профилированных листов;

устройство глухих заборов, препятствующих визуальному восприятию объекта культурного наследия;

проведение земляных работ без осуществления археологических исследований;

вырубка зеленых насаждений, за исключением санитарных рубок и работ по регулированию зеленых насаждений;

Разрешено:

проведение мероприятий по сохранению объекта культурного наследия (реставрация, консервация, ремонт и приспособление для современного использования) без изменения особенностей, составляющих предмет охраны, на основании проектной документации, выполненной, согласованной и утвержденной в установленном порядке;

ремонт, реконструкция существующих инженерных сетей (коммуникаций),

не создающая угрозу повреждения особенностей, составляющих предмет охраны объекта культурного наследия;

ремонт, реконструкция, объектов, расположенных на территории объекта культурного наследия, не являющихся объектами культурного наследия, без увеличения их высотных и объемных характеристик;

санитарные вырубки зеленых насаждений;

работы по обеспечению пожарной безопасности объекта культурного наследия и его защита от динамических воздействий;

проведение мероприятий по обеспечению гидрогеологических и экологической мер безопасности объекта культурного наследия;

размещение на территории объекта культурного наследия стендов и иных средств наглядной агитации, связанных с популяризацией объекта культурного наследия, а также связанных с его функциональным назначением;

проведение работ по благоустройству и озеленению территории на основании проектной документации, выполненной, согласованной и утвержденной в установленном порядке с комплексом историко-градостроительных, архивных, археологических и иных необходимых исследований для обоснования принятых проектных решений;

проведение археологических исследований перед началом любых видов земляных работ с целью исследования культурного археологического слоя, консервации и музеефикации археологических фрагментов, обладающих признаками объектов культурного наследия.