



ПРАВИТЕЛЬСТВО АРХАНГЕЛЬСКОЙ ОБЛАСТИ

**ИНСПЕКЦИЯ ПО ОХРАНЕ ОБЪЕКТОВ КУЛЬТУРНОГО НАСЛЕДИЯ
АРХАНГЕЛЬСКОЙ ОБЛАСТИ**

ПОСТАНОВЛЕНИЕ

от *04* мая 2018 года № *17*-п

г. Архангельск

**Об утверждении границ и режима использования территорий объектов
культурного наследия регионального значения, расположенных
в Вилегодском районе село Ильинско-Подомское**

В соответствии с подпунктом 10 пункта 2 статьи 33 Федерального закона от 25 июня 2002 года № 73-ФЗ «Об объектах культурного наследия (памятниках истории и культуры) народов Российской Федерации», подпунктом 14 пункта 9 Положения об инспекции по охране объектов культурного наследия Архангельской области, утвержденного постановлением Правительства Архангельской области от 28 июня 2016 года № 234-пз, инспекция по охране объектов культурного наследия Архангельской области **п о с т а н о в л я е т**:

1. Утвердить границы и режим использования территорий объектов культурного наследия (памятников истории и культуры) народов Российской Федерации регионального значения:

«Земская школа», расположенного по адресу: Архангельская область, Вилегодский район, село Ильинско-Подомское, принятого на государственную охрану постановлением администрации Архангельской области от 13 августа 1998 года № 207 «О принятии на государственную охрану памятников истории и культуры Архангельской области», согласно приложениям № 1, 3;


«Церковь Ильинская», расположенного по адресу: Архангельская область, Вилегодский район, село Ильинско-Подомское, принятого на государственную охрану решением Исполнительного комитета областного Совета народных депутатов от 22 октября 1990 года № 137 «О мерах по дальнейшему улучшению охраны, реставрации и использования памятников истории и культуры», согласно прилагаемому плану территории

объекта культурного наследия с описанием его границ, согласно приложениям № 2, 3.

2. Организовать работу по направлению в установленном порядке копии настоящего постановления в федеральный орган исполнительной власти, уполномоченный Правительством Российской Федерации на осуществление государственного кадастрового учета, государственной регистрации прав, ведение Единого государственного реестра недвижимости и предоставление сведений, содержащихся в Едином государственном реестре недвижимости.

3. Настоящее постановление вступает в силу через десять дней со дня его официального опубликования.

Руководитель



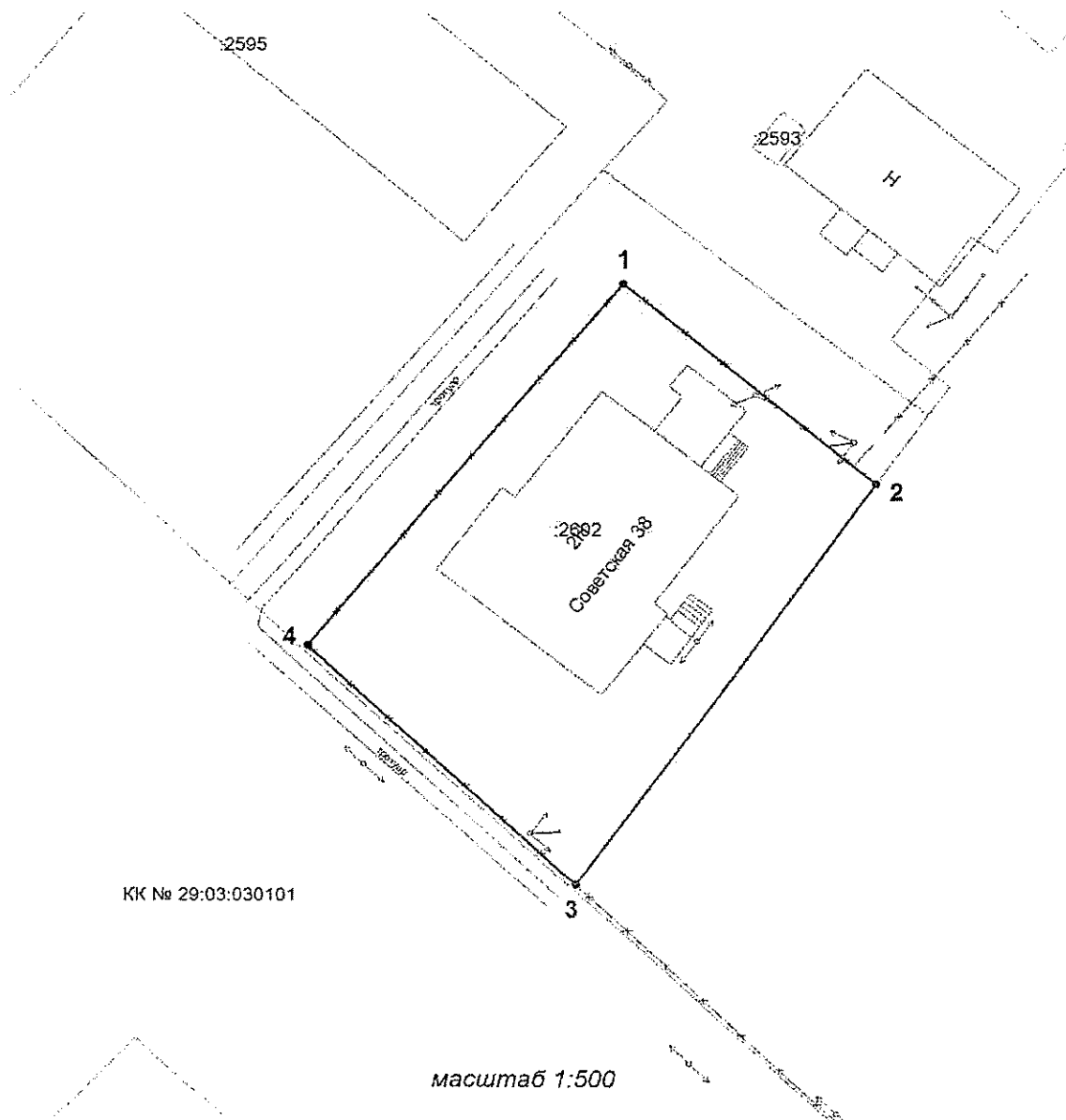
А.В. Ивченко



**План территории объекта культурного наследия (памятника истории
и культуры) народов Российской Федерации**

Наименование: «Земская школа»

Адрес объекта: Архангельская область, Вилегодский район, село Ильинско-
Подомское



Условные обозначения:

————— - границы территории объекта культурного наследия регионального значения
"Земская школа".

————— - обозначение части границы земельного участка, сведения о которой содержатся в ГКН;

КК № 29:036:030101 - номер кадастрового квартала.

Каталог координат поворотных точек границы территории объекта культурного наследия (памятника истории и культуры) народов Российской Федерации «Земская школа»

Система координат – МСК-29, зона 4.

Номер точек	Координаты		Погрешность
	X	Y	
1	269291,65	4289229,56	0,1
2	269274,40	4289250,45	0,1
3	269239,98	4289225,87	0,1
4	269260,74	4289203,56	0,1

Площадь территории объекта культурного наследия – 1186 кв. м.

Координаты поворотных точек границ территории объекта культурного наследия определены методом спутниковых геодезических измерений, среднеквадратическая погрешность измерений M_t составляет 0,1м.

Описание границы территории объекта культурного наследия (памятника истории и культуры) народов Российской Федерации «Земская школа»

От точки 1 до точки 2 в юго-восточном направлении на расстоянии 8,1 м от северно-восточной стены здания по забору;

От точки 2 до точки 3 в юго-западном направлении на расстоянии 7,6 м от юго-восточной стены здания;

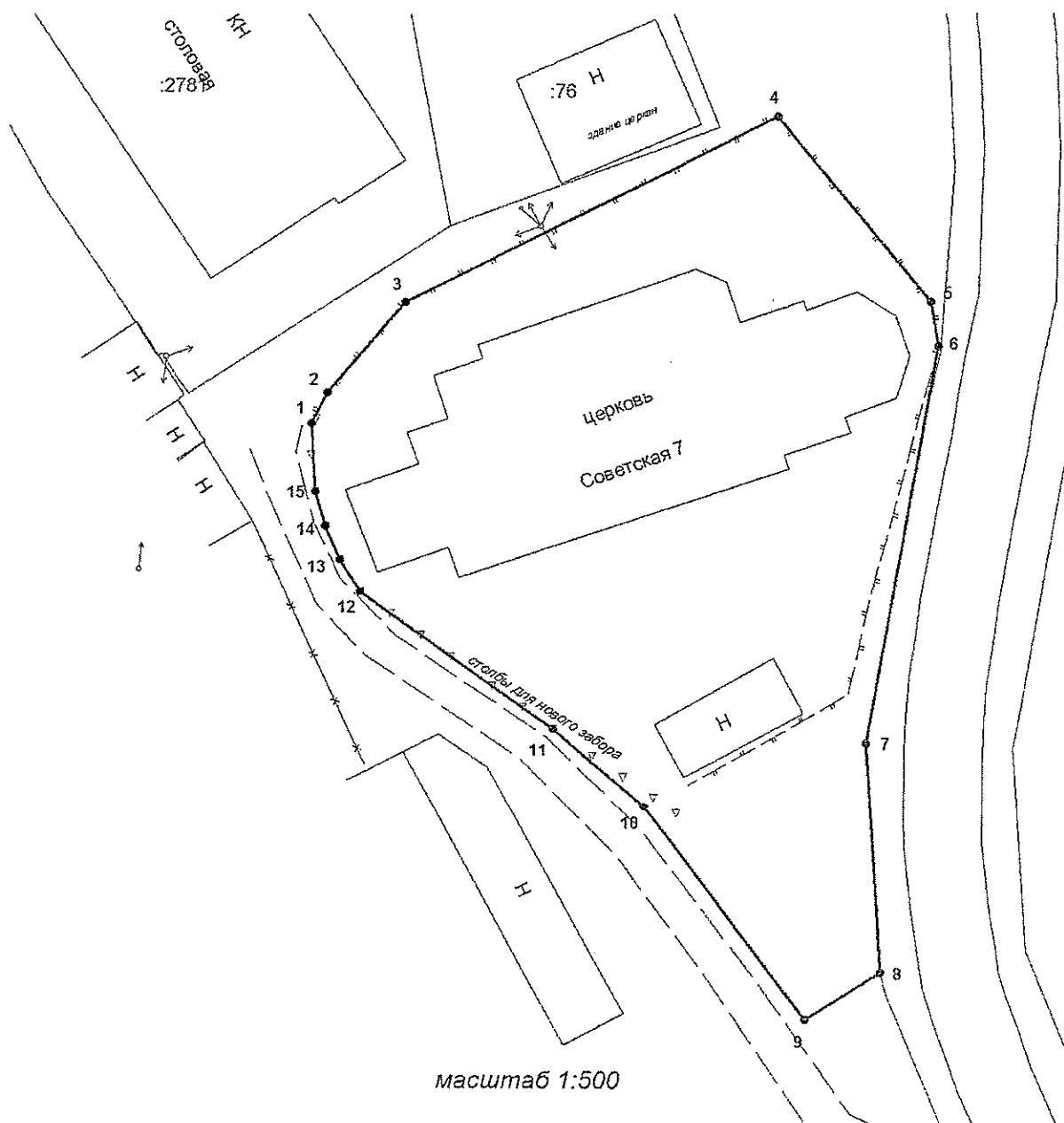
От точки 3 до точки 4 в северо-западном направлении на расстоянии 12,7 м от юго-западной стены здания по забору;

От точки 4 до точки 1 в северо-западном направлении на расстоянии 3,7 м от северо-западной стены здания по забору.

**План территории объектов культурного наследия (памятника истории
и культуры) народов Российской Федерации**

Наименование: «Церковь Ильинская»

Адрес объекта: Архангельская область, Вилегодский район, село Ильинско-
Подомское.



Условные обозначения:

- - границы территории объекта культурного наследия регионального значения "Церковь Ильинская";
- - обозначение части границы земельного участка, сведения о которой содержатся в ГКН;

КК № 29:036:030101 - номер кадастрового квартала.

Каталог координат поворотных точек границы территории объекта культурного наследия (памятника истории и культуры) народов Российской Федерации «Церковь Ильинская»

Система координат – МСК-29, зона 4.

Номер точек	Координаты		Погрешность
	X	Y	
1	268968,07	4289356,60	0,1
2	268970,59	4289357,88	0,1
3	268978,07	4289364,30	0,1
4	268993,50	4289394,90	0,1
5	268978,07	4289407,49	0,1
6	268974,39	4289408,13	0,1
7	268941,66	4289402,36	0,1
8	268922,41	4289403,69	0,1
9	268918,37	4289397,53	0,1
10	268936,12	4289384,12	0,1
11	268942,80	4289376,62	0,1
12	268954,09	4289360,62	0,1
13	268956,67	4289358,92	0,1
14	268959,49	4289357,75	0,1
15	268962,43	4289356,90	0,1

Площадь территории объекта культурного наследия – 2232 кв.м.

Координаты поворотных точек границ территории объекта культурного наследия определены методом спутниковых геодезических измерений, среднеквадратическая погрешность измерений M_t составляет 0,1м.

Описание границы территории объекта культурного наследия (памятника истории и культуры) народов Российской Федерации «Церковь Ильинская»

От точки 1 до точки 2 в северо-восточном направлении на расстоянии 7,9 м от северо-западного угла церкви по забору;

От точки 2 до точки 3 в северо-восточном направлении на расстоянии 5,8 м от северо-западного угла церкви по забору;

От точки 3 до точки 4 в северо-восточном направлении на расстоянии 5,9 м от северо-западной стены церкви по забору;

От точки 4 до точки 5 в юго-восточном направлении по забору;

От точки 5 до точки 6 в юго-восточном направлении на расстоянии 3,1 м от северо-восточного угла церкви по забору;

От точки 6 до точки 7 в юго-западном направлении на расстоянии 2,7 м от юго-восточного угла церкви по забору;

От точки 7 до точки 8 в южном направлении вдоль дороги;

От точки 8 до точки 9 в юго-западном направлении на расстоянии 22,4 м от юго-восточной стены хозяйственной постройки;

От точки 9 до точки 10 в северо-западном направлении вдоль дороги;

От точки 10 до точки 11 в северо-западном направлении вдоль дороги;

От точки 11 до точки 12 в северо-западном направлении вдоль дороги по забору;

От точки 12 до точки 13 в северо-западном направлении на расстоянии 2,1 м от юго-западного угла церкви;

От точки 13 до точки 14 в северо-западном направлении на расстоянии 2,6 м от юго-западной стены церкви;

От точки 14 до точки 15 в северо-западном направлении на расстоянии 2,6 м от юго-западной стены церкви;

От точки 15 до точки 1 в северном направлении на расстоянии 2,5 м от северо-западного угла церкви.

Режим использования территории объектов культурного наследия (памятников истории и культуры) народов Российской Федерации

Запрещено:

строительство объектов капитального строительства, за исключением воссоздания утраченных элементов историко-градостроительной среды объекта культурного наследия, и увеличение объемно-пространственных характеристик, существующих на территории объекта культурного наследия объектов капитального строительства;

прокладка транзитных инженерных коммуникаций, не относящихся к обеспечению функционирования объекта культурного наследия,

изменение габаритов объектов капитального строительства, расположенных на территории объекта культурного наследия;

применение сайдинга, вентилируемых фасадов, пластика, и других современных отделочных строительных материалов, применение цветowych решений, искажающих облик объекта культурного наследия и объектов капитального строительства, находящихся на его территории;

применение пластиковых и металлопластиковых конструкций в заполнении проемов на объекте культурного наследия и на объектах капитального строительства, расположенных на территории объекта культурного наследия, изменение исторической расстекловки оконных заполнений;

установка на фасадах, крышах объекта культурного наследия технических и инженерных устройств (кондиционеров, телеантенн, тарелок спутниковой связи, рекламных конструкций и т. д.) за исключением устройств, необходимых для обеспечения безопасности эксплуатации объекта культурного наследия;

устройство железобетонных ограждений и ограждений из металлической сетки и профилированных листов;

устройство глухих заборов, препятствующих визуальному восприятию объекта культурного наследия;

проведение земляных работ без осуществления археологических исследований;

вырубка зеленых насаждений, за исключением санитарных рубок и работ по регулированию зеленых насаждений;

Разрешено:

проведение мероприятий по сохранению объекта культурного наследия (реставрация, консервация, ремонт и приспособление для современного использования) без изменения особенностей, составляющих предмет охраны, на основании проектной документации, выполненной, согласованной и утвержденной в установленном порядке;

ремонт, реконструкция существующих инженерных сетей (коммуникаций),

не создающая угрозу повреждения особенностей, составляющих предмет охраны объекта культурного наследия;

ремонт, реконструкция, объектов, расположенных на территории объекта культурного наследия, не являющихся объектами культурного наследия, без увеличения их высотных и объемных характеристик;

санитарные вырубki зеленых насаждений;

работы по обеспечению пожарной безопасности объекта культурного наследия и его защита от динамических воздействий;

проведение мероприятий по обеспечению гидрогеологических и экологической мер безопасности объекта культурного наследия;

размещение на территории объекта культурного наследия стендов и иных средств наглядной агитации, связанных с популяризацией объекта культурного наследия, а также связанных с его функциональным назначением;

проведение работ по благоустройству и озеленению территории на основании проектной документации, выполненной, согласованной и утвержденной в установленном порядке с комплексом историко-градостроительных, архивных, археологических и иных необходимых исследований для обоснования принятых проектных решений;

проведение археологических исследований перед началом любых видов земляных работ с целью исследования культурного археологического слоя, консервации и музеефикации археологических фрагментов, обладающих признаками объектов культурного наследия.