



ПРАВИТЕЛЬСТВО АРХАНГЕЛЬСКОЙ ОБЛАСТИ

**ИНСПЕКЦИЯ ПО ОХРАНЕ ОБЪЕКТОВ КУЛЬТУРНОГО НАСЛЕДИЯ  
АРХАНГЕЛЬСКОЙ ОБЛАСТИ**

**ПОСТАНОВЛЕНИЕ**

от 21 ноября 2018 года № 37-п

г. Архангельск

**Об утверждении границ и режима использования территорий объектов  
культурного наследия федерального значения, расположенных  
по адресу: город Архангельск**

В соответствии с подпунктом 10 пункта 2 статьи 33 Федерального закона от 25 июня 2002 года № 73-ФЗ «Об объектах культурного наследия (памятниках истории и культуры) народов Российской Федерации», подпунктом 9 пункта 11 Положения об инспекции по охране объектов культурного наследия Архангельской области, утвержденного постановлением Правительства Архангельской области от 28 июня 2016 года № 234-пп, инспекция по охране объектов культурного наследия Архангельской области **п о с т а н о в л я е т**:

1. Утвердить границы и режим использования территорий объектов культурного наследия (памятников истории и культуры) народов Российской Федерации федерального значения:

«Троицкая церковь», расположенного по адресу: Архангельская область, город Архангельск, ул. Комсомольская д. 1, принятого на государственную охрану Постановлением Совета Министров РСФСР от 04 декабря 1974 года № 624 «О дополнении и частичном изменении постановления Совета Министров РСФСР от 30 августа 1960 года № 1327 «О дальнейшем улучшении дела охраны памятников культуры в РСФСР», согласно приложениям № 1, 8;

«Здание важни», расположенного по адресу: Архангельская область, город Архангельск, ул. Воскресенская д. 3 корп. 1, принятого на государственную охрану Указом Президента Российской Федерации от 20 февраля 1995 года № 176 «Об утверждении перечня объектов исторического и культурного наследия федерального (общероссийского) значения», согласно приложениям № 2, 8;

«Гостиный двор», расположенного по адресу: Архангельская область, город Архангельск, Набережная Северной Двины д. 85/86, д. 86 корп. 1, принятого на государственную охрану Постановлением Совета Министров РСФСР от 30 августа 1960 года № 1327 «О дальнейшем улучшении дела охраны памятников культуры в РСФСР», согласно приложениям № 3, 8;

«Здание технического училища им. Петра I», расположенного по адресу: Архангельская область, город Архангельск, Набережная Северной Двины д. 112, принятого на государственную охрану Постановлением Совета Министров РСФСР от 04 декабря 1974 года № 624 «О дополнении и частичном изменении постановления Совета Министров РСФСР от 30 августа 1960 года № 1327 «О дальнейшем улучшении дела охраны памятников культуры в РСФСР», согласно приложениям № 4, 8;

«Соловецкое подворье», расположенного по адресу: Архангельская область, город Архангельск, Набережная Северной Двины д. 77, пер. Банковский д. 1, принятого на государственную охрану Постановлением Совета Министров РСФСР от 04 декабря 1974 года № 624 «О дополнении и частичном изменении постановления Совета Министров РСФСР от 30 августа 1960 года № 1327 «О дальнейшем улучшении дела охраны памятников культуры в РСФСР», согласно приложениям № 5, 8;

«Дом, в котором в 1918 г. была провозглашена советская власть в Архангельской губернии. В этом доме в феврале и июне 1918 г. проходили первые губернские съезды Советов рабочих, крестьянских и солдатских депутатов», расположенного по адресу: Архангельская область, город Архангельск, просп. Чумбарова-Лучинского д. 38, принятого на государственную охрану Постановлением Совета Министров РСФСР от 04 декабря 1974 года № 624 «О дополнении и частичном изменении постановления Совета Министров РСФСР от 30 августа 1960 года № 1327 «О дальнейшем улучшении дела охраны памятников культуры в РСФСР», согласно приложениям № 6, 8;

«Архиерейский дом», расположенного по адресу: Архангельская область, город Архангельск, Набережная Северной Двины, 23, принятого на государственную охрану Указом Президента Российской Федерации от 20 февраля 1995 года № 176 «Об утверждении перечня объектов исторического и культурного наследия федерального (общероссийского) значения», согласно приложениям № 7, 8.

2. Организовать работу по направлению в установленном порядке копии настоящего постановления в федеральный орган исполнительной власти, уполномоченный Правительством Российской Федерации на осуществление государственного кадастрового учета, государственной регистрации прав, ведение Единого государственного реестра недвижимости

и предоставление сведений, содержащихся в Едином государственном реестре недвижимости.

3. Признать утратившими силу постановления инспекции по надзору за сохранностью памятников истории и культуры Архангельской области от 06 августа 2010 года № 23 «Об установлении границы территории памятника как объекта градостроительной деятельности особого регулирования» и от 22 июля 2010 года № 13 «Об установлении границы территории памятника как объекта градостроительной деятельности особого регулирования».

4. Настоящее постановление вступает в силу через десять дней со дня его официального опубликования.

**Руководитель**

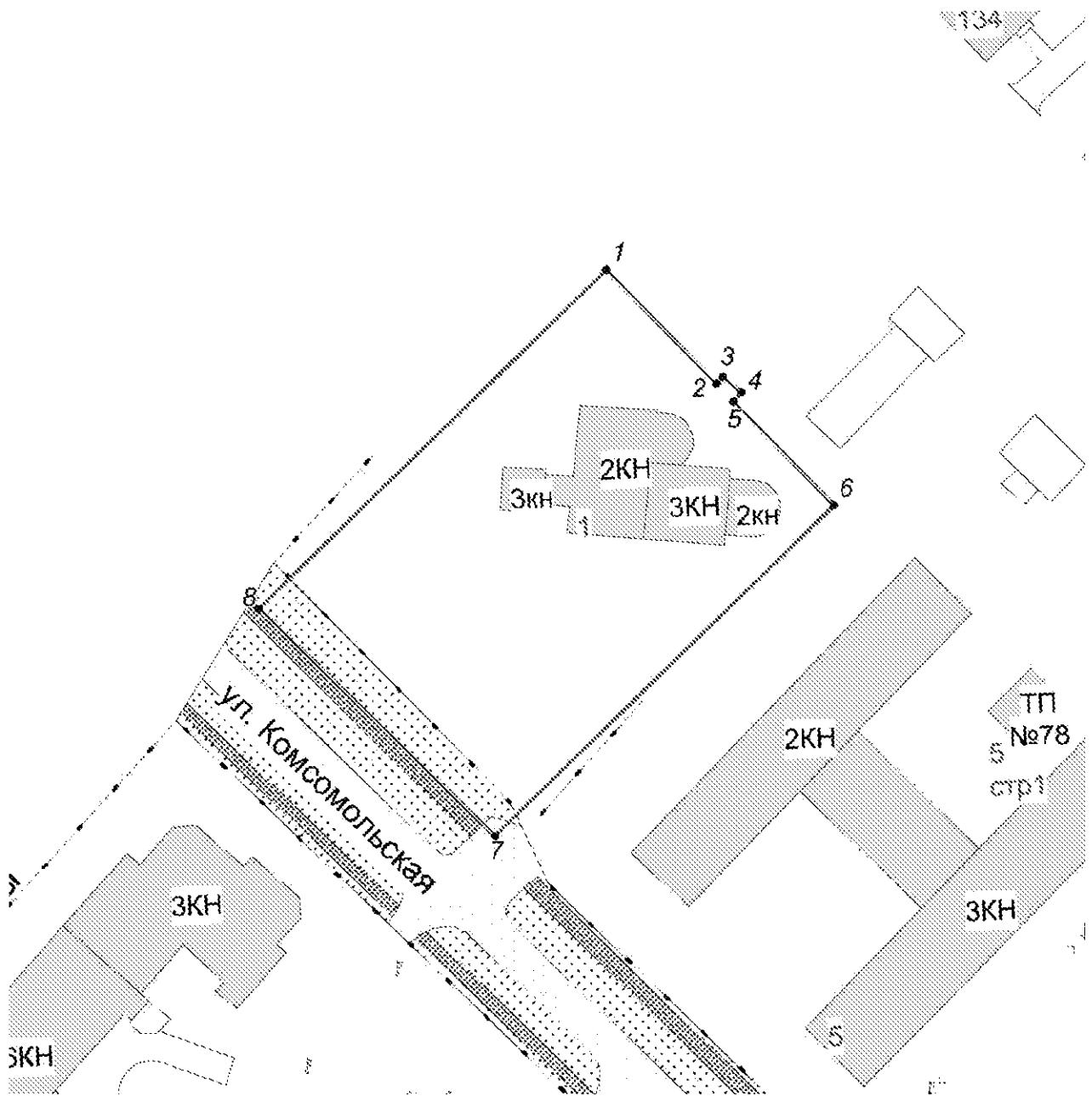


**А.В. Ивченко**

**План территории объекта культурного наследия (памятника истории  
и культуры) народов Российской Федерации**

Наименование: «Троицкая церковь»

Адрес объекта: Архангельская область, город Архангельск, ул. Комсомольская  
д. 1



Каталог координат поворотных точек границы территории объекта культурного наследия (памятника истории и культуры) народов Российской Федерации «Троицкая церковь»

Система координат – МСК-29, зона 2.

Номер поворотной точки	X	Y
1	654158.12	2519776.35
2	654139.41	2519794.46
3	654140.55	2519795.46
4	654138.03	2519798.60
5	654136.46	2519797.34
6	654119.32	2519813.90
7	654064.93	2519757.96
8	654102.34	2519719.00

Площадь территории объекта культурного наследия – 4 273 кв.м.

Координаты поворотных точек границ территории объекта культурного наследия определены методом спутниковых геодезических измерений, среднеквадратическая погрешность измерений  $M_t$  составляет 0,1м.

Описание границы территории объекта культурного наследия (памятника истории и культуры) народов Российской Федерации «Троицкая церковь»

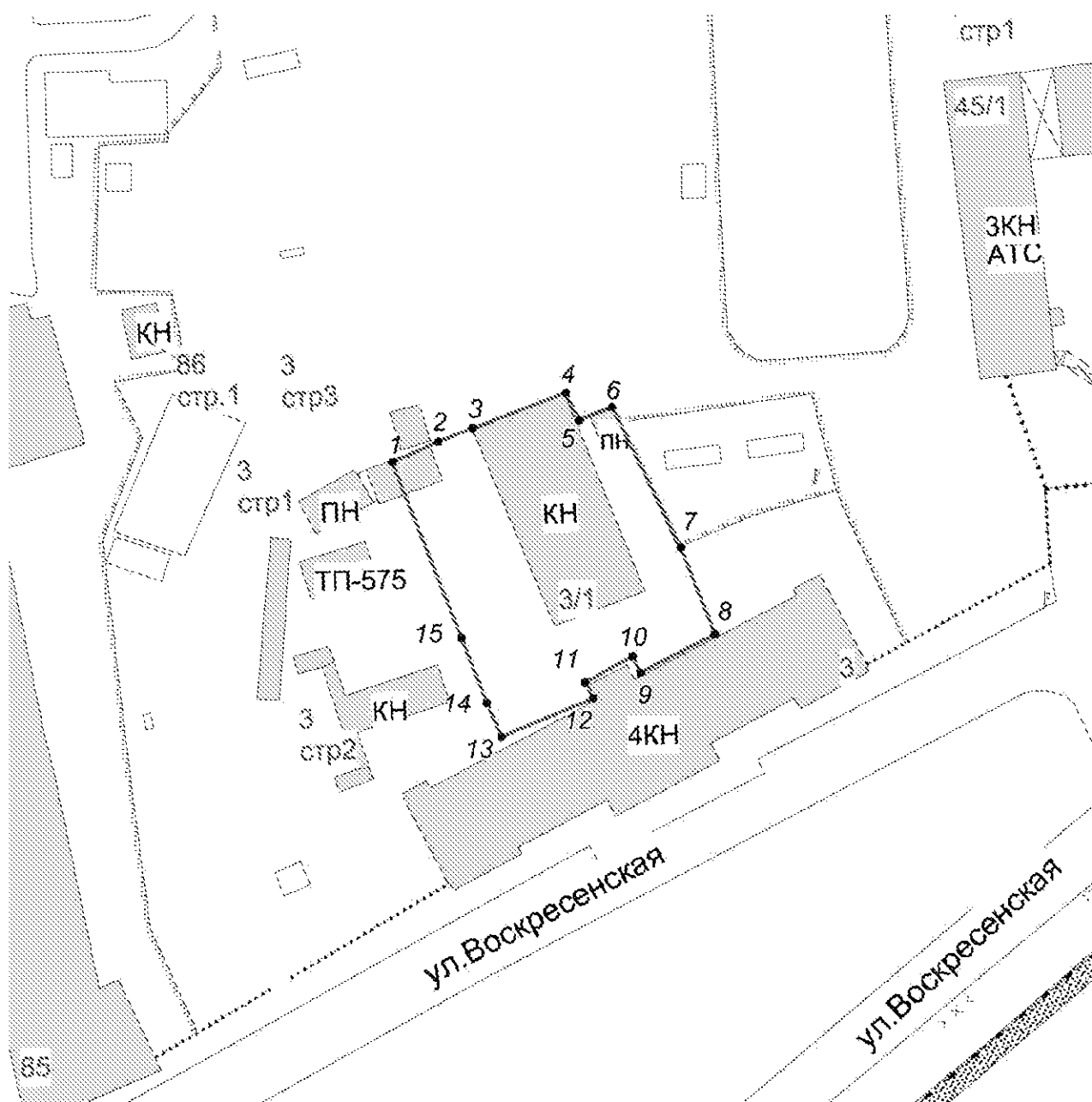
Граница территории объекта культурного наследия проходит вдоль металлического забора, вдоль границы участка с кадастровым номером 29:22:040714:508

ПРИЛОЖЕНИЕ № 2  
к постановлению инспекции по охране  
объектов культурного наследия  
Архангельской области  
от 21.11.2018 № 37-п

**План территории объекта культурного наследия (памятника истории  
и культуры) народов Российской Федерации**

Наименование: «Здание важни»

Адрес объекта: Архангельская область, город Архангельск, ул. Воскресенская  
д. 3 корп. 1



Каталог координат поворотных точек границы территории объекта культурного наследия (памятника истории и культуры) народов Российской Федерации «Здание важни»

Система координат – МСК-29, зона 2.

Номер поворотной точки	X	Y
1	651269.59	2518997.66
2	651273.08	2519005.26
3	651275.25	2519010.91
4	651281.12	2519026.21
5	651276.49	2519028.52
6	651278.70	2519033.94
7	651255.51	2519045.34
8	651241.24	2519050.95
9	651234.84	2519038.62
10	651237.59	2519037.32
11	651233.29	2519029.58
12	651230.60	2519030.89
13	651224.32	2519015.65
14	651229.86	2519013.32
15	651240.60	2519009.03

Площадь территории объекта культурного наследия – 1 789 кв.м.

Координаты поворотных точек границ территории объекта культурного наследия определены методом спутниковых геодезических измерений, среднеквадратическая погрешность измерений  $M_t$  составляет 0,1м.

Описание границы территории объекта культурного наследия (памятника истории и культуры) народов Российской Федерации «Здание важни»

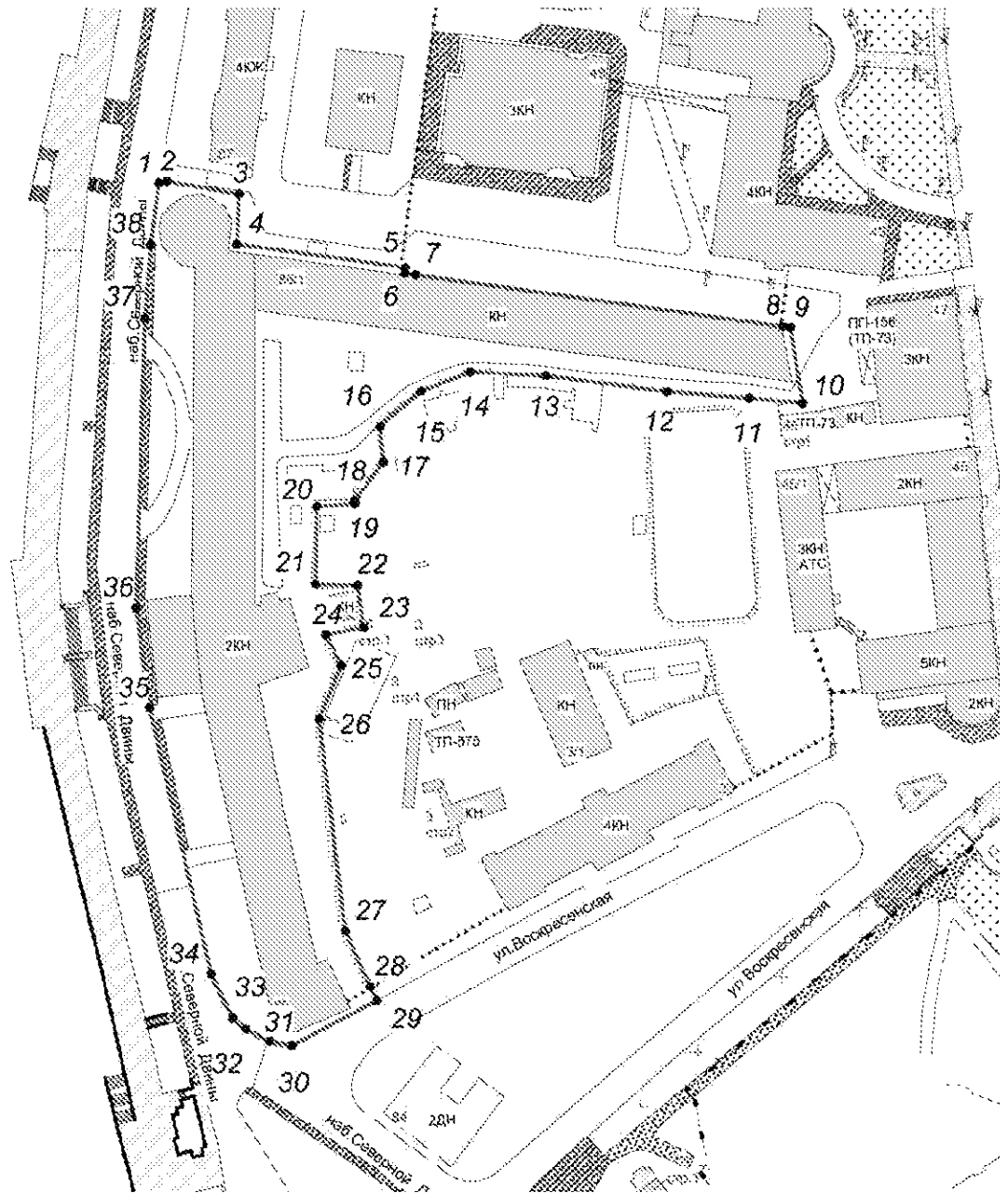
Граница территории объекта культурного наследия проходит вокруг здания важни, в границах участка с кадастровым номером 29:22:040758:4

ПРИЛОЖЕНИЕ № 3  
к постановлению инспекции по охране  
объектов культурного наследия  
Архангельской области  
от 21.11.2018 № 37-п

**План территории объекта культурного наследия (памятника истории  
и культуры) народов Российской Федерации**

Наименование: «Гостиный двор»

Адрес объекта: Архангельская область, город Архангельск, Набережная  
Северной Двины д. 85/86, д. 86 корп. 1





Каталог координат поворотных точек границы территории объекта культурного наследия (памятника истории и культуры) народов Российской Федерации «Гостиный двор»

Система координат – МСК-29, зона 2.

Номер поворотной точки	X	Y
1	651420.24	2518901.18
2	651420.78	2518903.56
3	651416.92	2518925.53
4	651401.71	2518924.90
5	651394.52	2518976.27
6	651392.85	2518976.05
7	651392.40	2518979.29
8	651376.56	2519090.99
9	651376.31	2519093.35
10	651353.22	2519097.15
11	651354.80	2519080.90
12	651356.85	2519055.79
13	651361.75	2519019.03
14	651362.70	2518995.80
15	651356.89	2518981.12
16	651346.16	2518968.39
17	651335.23	2518969.38
18	651323.83	2518960.84
19	651322.56	2518960.79
20	651321.95	2518949.18
21	651298.11	2518948.95
22	651297.79	2518961.70
23	651284.94	2518963.51
24	651282.78	2518952.01
25	651273.45	2518956.73
26	651257.19	2518949.99
27	651192.62	2518957.83
28	651175.69	2518965.57
29	651171.46	2518967.51
30	651157.84	2518941.60
31	651159.19	2518934.90
32	651162.81	2518927.51
33	651166.28	2518923.71
34	651179.61	2518917.01

35	651260.51	2518898.36
36	651290.98	2518894.26
37	651379.08	2518896.96
38	651401.59	2518898.68

Площадь территории объекта культурного наследия – 17 609 кв.м.

Координаты поворотных точек границ территории объекта культурного наследия определены методом спутниковых геодезических измерений, среднеквадратическая погрешность измерений  $M_t$  составляет 0,1м.

Описание границы территории объекта культурного наследия (памятника истории и культуры) народов Российской Федерации «Гостиный двор»

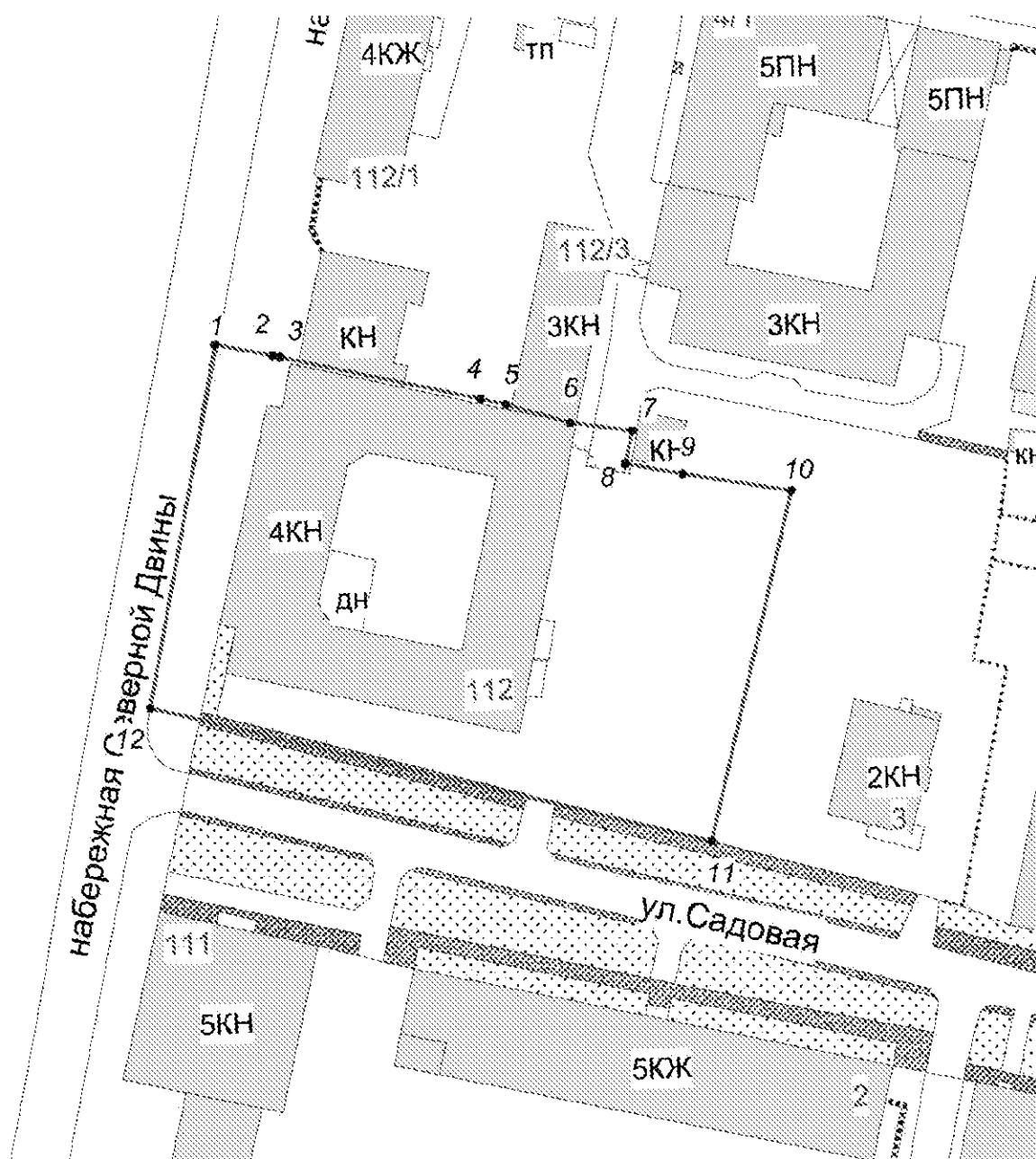
Граница территории объекта культурного наследия проходит вокруг здания Гостинного двора, вдоль границы участка с кадастровым номером 29:22:040758:9

ПРИЛОЖЕНИЕ № 4  
к постановлению инспекции по охране  
объектов культурного наследия  
Архангельской области  
от 21.11.2018 № 37-п

**План территории объекта культурного наследия (памятника истории  
и культуры) народов Российской Федерации**

Наименование: «Здание технического училища им. Петра I»

Адрес объекта: Архангельская область, город Архангельск, Набережная  
Северной Двины д. 112



Каталог координат поворотных точек границы территории объекта культурного наследия (памятника истории и культуры) народов Российской Федерации «Здание технического училища им. Петра I»

Система координат – МСК-29, зона 2.

Номер поворотной точки	X	Y
1	652836.40	2519157.69
2	652834.74	2519166.66
3	652834.49	2519167.97
4	652827.98	2519199.35
5	652827.14	2519203.39
6	652824.22	2519213.41
7	652822.99	2519223.17
8	652817.85	2519222.16
9	652816.19	2519231.13
10	652813.53	2519248.15
11	652758.61	2519235.74
12	652779.46	2519147.56

Площадь территории объекта культурного наследия – 5 312 кв.м.

Координаты поворотных точек границ территории объекта культурного наследия определены методом спутниковых геодезических измерений, среднеквадратическая погрешность измерений  $M_t$  составляет 0,1м.

Описание границы территории объекта культурного наследия (памятника истории и культуры) народов Российской Федерации «Здание технического училища им. Петра I»

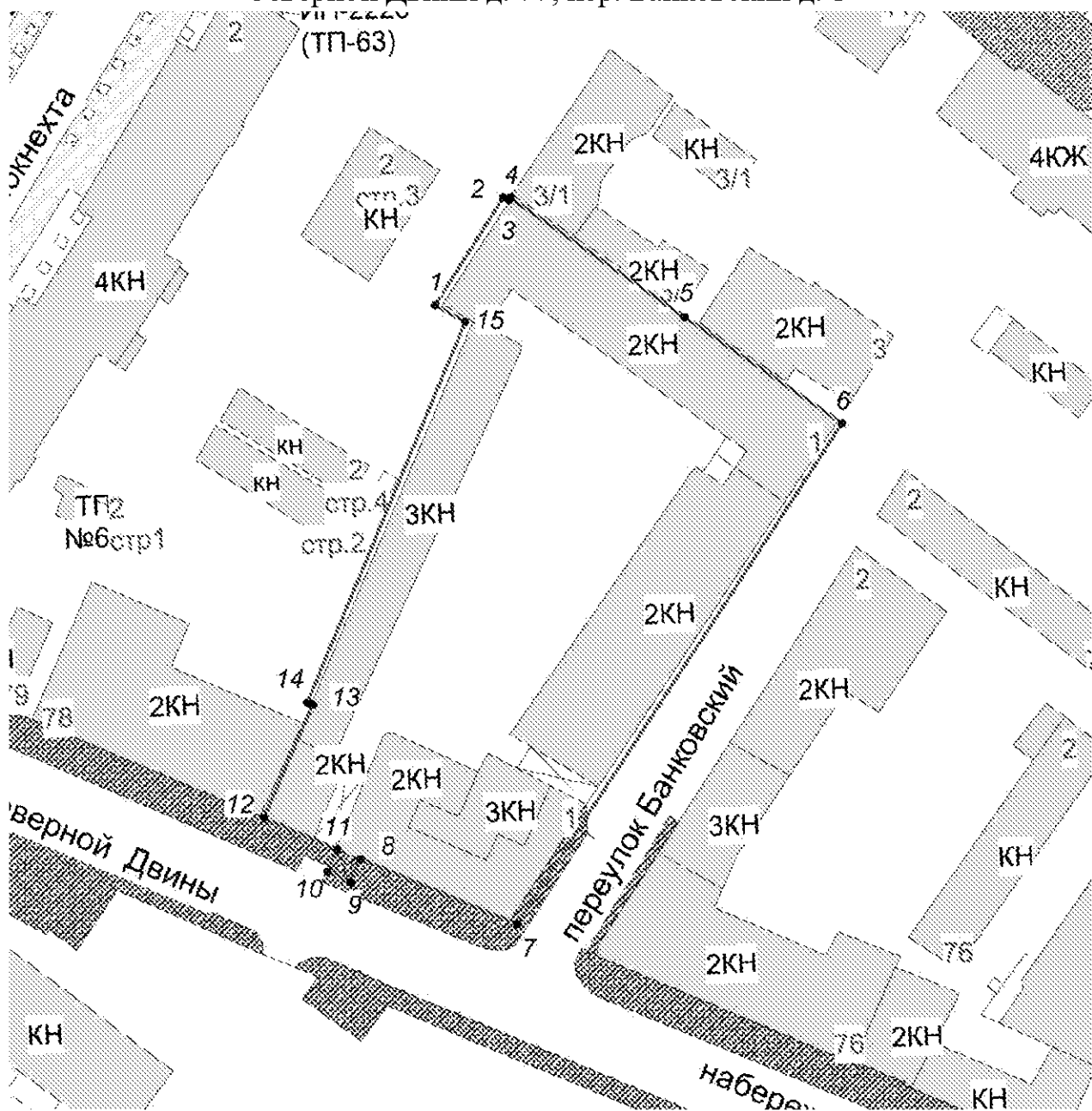
Граница территории объекта культурного наследия проходит вокруг дома №112 по Набережная Северной Двины, частично вдоль границы участка с кадастровым номером 29:22:040732:3.

ПРИЛОЖЕНИЕ № 5  
к постановлению инспекции по охране  
объектов культурного наследия  
Архангельской области  
от 21.11.2018 № 37-п

**План территории объекта культурного наследия (памятника истории  
и культуры) народов Российской Федерации**

Наименование: «Соловецкое подворье»

Адрес объекта: Архангельская область, город Архангельск, Набережная  
Северной Двины д. 77, пер. Банковский д. 1



Каталог координат поворотных точек границы территории объекта культурного наследия (памятника истории и культуры) народов Российской Федерации «Соловецкое подворье»

Система координат – МСК-29, зона 2.

Номер поворотной точки	X	Y
1	650879.25	2519351.10
2	650897.09	2519362.33
3	650896.63	2519363.25
4	650897.04	2519363.53
5	650877.32	2519392.31
6	650859.80	2519418.31
7	650777.07	2519364.62
8	650787.79	2519338.79
9	650784.03	2519337.23
10	650785.68	2519333.26
11	650789.45	2519334.92
12	650794.59	2519322.81
13	650813.31	2519330.90
14	650813.68	2519329.99
15	650876.54	2519356.11

Площадь территории объекта культурного наследия – 5 828 кв.м.

Координаты поворотных точек границ территории объекта культурного наследия определены методом спутниковых геодезических измерений, среднеквадратическая погрешность измерений  $M_t$  составляет 0,1м.

Описание границы территории объекта культурного наследия (памятника истории и культуры) народов Российской Федерации «Соловецкое подворье»

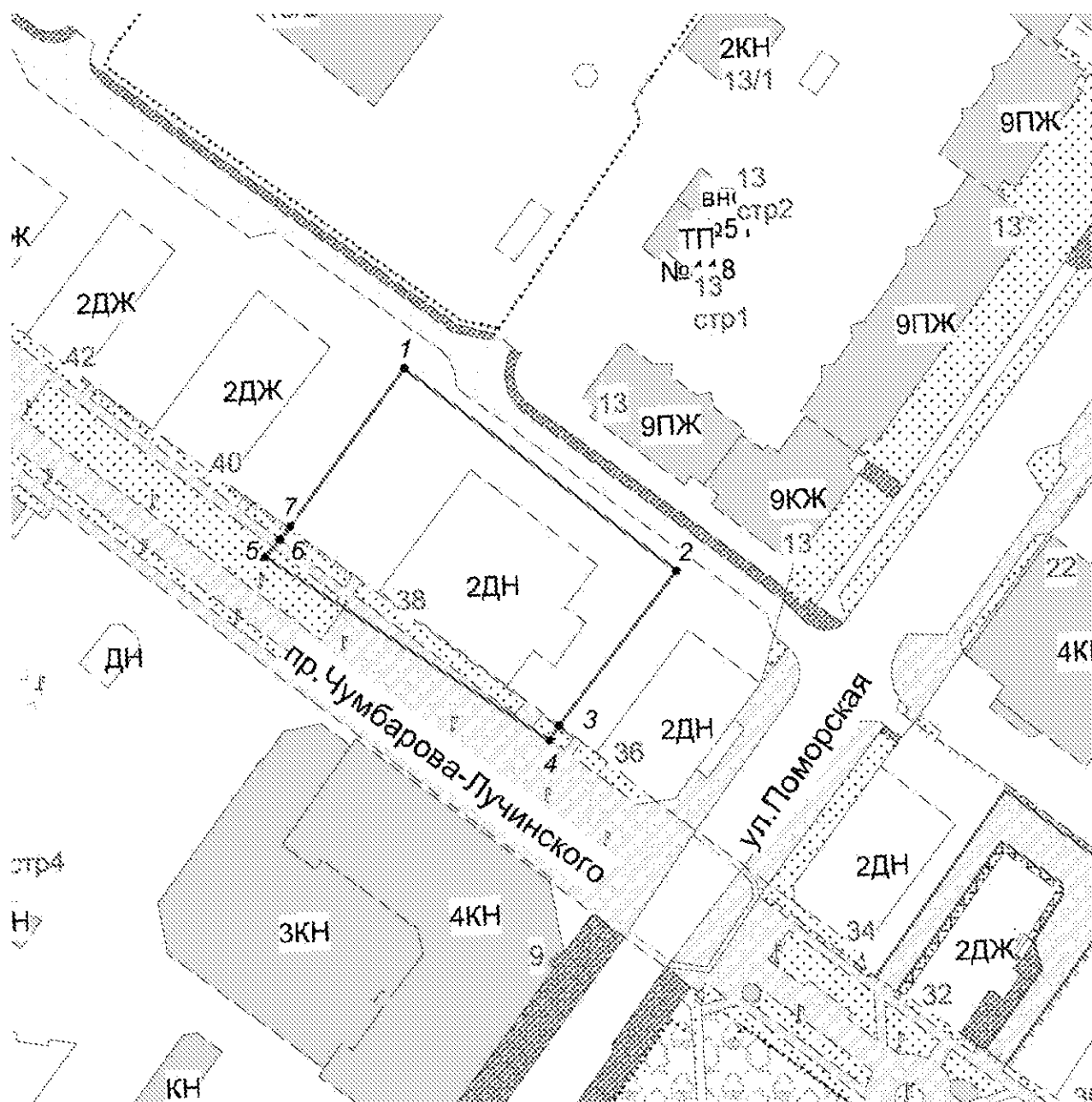
Граница территории объекта культурного наследия проходит вокруг комплекса зданий «Соловецкое подворье», вдоль границы участка с кадастровым номером 29:22:050519:62.

ПРИЛОЖЕНИЕ № 6  
к постановлению инспекции по охране  
объектов культурного наследия  
Архангельской области  
от 21.11.2018 № 37-п

**План территории объекта культурного наследия (памятника истории  
и культуры) народов Российской Федерации**

Наименование: «Дом, в котором в 1918 г. была провозглашена советская власть в Архангельской губернии. В этом доме в феврале и июне 1918 г. проходили первые губернские съезды Советов рабочих, крестьянских и солдатских депутатов»

Адрес объекта: Архангельская область, город Архангельск, просп. Чумбарова-Лучинского д. 38



Каталог координат поворотных точек границы территории объекта культурного наследия (памятника истории и культуры) народов Российской Федерации «Дом, в котором в 1918 г. была провозглашена советская власть в Архангельской губернии. В этом доме в феврале и июне 1918 г. проходили первые губернские съезды Советов рабочих, крестьянских и солдатских депутатов»

Система координат – МСК-29, зона 2.

Номер поворотной точки	X	Y
1	651068.07	2519703.00
2	651034.67	2519748.12
3	651008.90	2519728.59
4	651006.53	2519726.98
5	651036.86	2519679.97
6	651039.76	2519682.37
7	651041.93	2519684.08

Площадь территории объекта культурного наследия – 2 062 кв.м.

Координаты поворотных точек границ территории объекта культурного наследия определены методом спутниковых геодезических измерений, среднеквадратическая погрешность измерений  $M_t$  составляет 0,1м.

Описание границы территории объекта культурного наследия (памятника истории и культуры) народов Российской Федерации «Дом, в котором в 1918 г. была провозглашена советская власть в Архангельской губернии. В этом доме в феврале и июне 1918 г. проходили первые губернские съезды Советов рабочих, крестьянских и солдатских депутатов»

Граница территории объекта культурного наследия проходит вокруг дома №38 по проспекту Чумбарова-Лучинского, частично вдоль границы участка с кадастровым номером 29:22:050512:41.

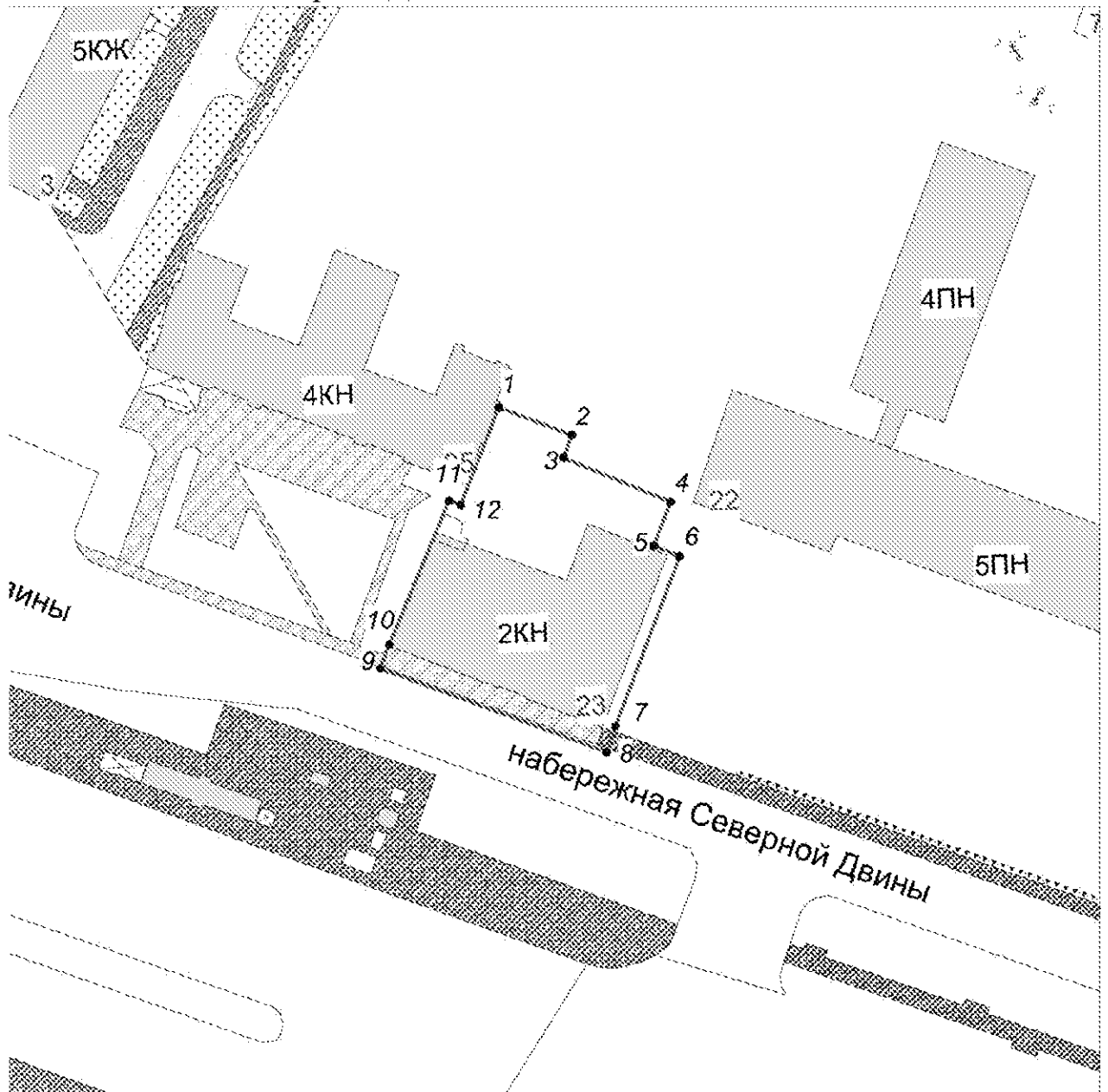


ПРИЛОЖЕНИЕ № 7  
к постановлению инспекции по охране  
объектов культурного наследия  
Архангельской области  
от 21.11.2018 № 37-п

**План территории объекта культурного наследия (памятника истории  
и культуры) народов Российской Федерации**

Наименование: «Архиерейский дом»

Адрес объекта: Архангельская область, город Архангельск, Набережная  
Северной Двины д. 23



Каталог координат поворотных точек границы территории объекта культурного наследия (памятника истории и культуры) народов Российской Федерации «Архиерейский дом»

Система координат – МСК-29, зона 2.

Номер поворотной точки	X	Y
1	650310.69	2520602.40
2	650306.11	2520614.49
3	650302.29	2520613.16
4	650295.06	2520630.94
5	650287.72	2520628.13
6	650286.01	2520632.40
7	650257.77	2520621.75
8	650253.48	2520620.32
9	650267.36	2520582.66
10	650271.35	2520584.16
11	650295.23	2520594.09
12	650294.56	2520596.04

Площадь территории объекта культурного наследия – 1 689 кв.м.

Координаты поворотных точек границ территории объекта культурного наследия определены методом спутниковых геодезических измерений, среднеквадратическая погрешность измерений  $M_t$  составляет 0,1м.

Описание границы территории объекта культурного наследия (памятника истории и культуры) народов Российской Федерации «Архиерейский дом»

Граница территории объекта культурного наследия проходит вокруг дома № 23 по Набережная Северной Двины, вдоль границы участка с кадастровым номером 29:22:050515:55.

ПРИЛОЖЕНИЕ № 8  
к постановлению инспекции по охране  
объектов культурного наследия  
Архангельской области  
от 21.11.2018 № 37-п

Режим использования территорий объектов культурного наследия  
(памятников истории и культуры) народов Российской Федерации

Запрещено:

строительство объектов капитального строительства, за исключением воссоздания утраченных элементов историко-градостроительной среды объекта культурного наследия, и увеличение объемно-пространственных характеристик и габаритов, существующих на территории объекта культурного наследия объектов капитального строительства;

прокладка воздушных, наземных, надземных инженерных коммуникаций, не относящихся к обеспечению функционирования объекта культурного наследия,

применение сайдинга, вентилируемых фасадов, пластика и других современных отделочных строительных материалов, применение цветовых решений, искажающих облик объекта культурного наследия и объектов капитального строительства, находящихся на его территории;

применение пластиковых и металлопластиковых конструкций в заполнении проемов на объекте культурного наследия и на объектах капитального строительства, расположенных на территории объекта культурного наследия, изменение исторической расстекловки оконных заполнений объекта культурного наследия и объектов капитального строительства, расположенных на территории объекта культурного наследия;

установка на фасадах, крышах объекта культурного наследия технических и инженерных устройств (кондиционеров, телеантенн, тарелок спутниковой связи, рекламных конструкций и т. д.), за исключением устройств, необходимых для обеспечения безопасности эксплуатации объекта культурного наследия;

размещение информационных и рекламных конструкций на фасадах, балконах, в оконных проемах, на крышах;

размещение контейнерных площадок для сбора твердых коммунальных отходов;

устройство железобетонных ограждений и ограждений из металлической сетки и профилированных листов;

устройство глухих заборов, препятствующих визуальному восприятию объекта культурного наследия;

проведение земляных работ без осуществления археологических исследований;

вырубка зеленых насаждений, за исключением санитарных рубок и работ по регулированию зеленых насаждений;

динамическое воздействие на грунты от производства работ различного типа, создающее разрушающие вибрационные нагрузки.

Разрешено:

проведение мероприятий по сохранению объекта культурного наследия (реставрация, консервация, ремонт и приспособление для современного использования) без изменения особенностей, составляющих предмет охраны, на основании проектной документации, выполненной, согласованной и утвержденной в установленном порядке;

ремонт, реконструкция существующих инженерных сетей (коммуникаций), не создающие угрозу повреждения особенностей, составляющих предмет охраны объекта культурного наследия;

ремонт, реконструкция, объектов, расположенных на территории объекта культурного наследия, не являющихся объектами культурного наследия, без увеличения их высотных и объемных характеристик;

работы по обеспечению пожарной безопасности объекта культурного наследия и его защита от динамических воздействий;

проведение мероприятий по обеспечению гидрогеологических и экологической мер безопасности объекта культурного наследия;

размещение на территории объекта культурного наследия стендов и иных средств наглядной агитации, связанных с популяризацией объекта культурного наследия, а также связанных с его функциональным назначением;

проведение работ по благоустройству и озеленению территории на основании проектной документации, выполненной, согласованной в установленном порядке с комплексом историко-градостроительных, архивных, археологических и иных необходимых исследований для обоснования принятых проектных решений;

проведение археологических исследований перед началом любых видов земляных работ с целью исследования культурного археологического слоя, консервации и музеефикации археологических фрагментов, обладающих признаками объектов культурного наследия.