



ПРАВИТЕЛЬСТВО АРХАНГЕЛЬСКОЙ ОБЛАСТИ

**МИНИСТЕРСТВО
ПРИРОДНЫХ РЕСУРСОВ И ЛЕСОПРОМЫШЛЕННОГО КОМПЛЕКСА
АРХАНГЕЛЬСКОЙ ОБЛАСТИ**

ПО С Т А Н О В Л Е Н И Е

от 05 декабря 2018 года № 57п

г. Архангельск

**Об утверждении лесохозяйственного регламента
Соловецкого лесничества Архангельской области**

В соответствии с подпунктом 2 пункта 10, пунктом 14 Положения о министерстве природных ресурсов и лесопромышленного комплекса Архангельской области, утвержденного постановлением Правительства Архангельской области от 04 марта 2014 года № 92-пц, министерство природных ресурсов и лесопромышленного комплекса Архангельской области **п о с т а н о в л я е т**:

1. Утвердить прилагаемый лесохозяйственный регламент Соловецкого лесничества Архангельской области.

2. Признать утратившими силу следующие постановления министерства природных ресурсов и лесопромышленного комплекса Архангельской области:


от 23 апреля 2013 года № 5п «Об утверждении лесохозяйственного регламента Соловецкого лесничества»;

от 02 сентября 2013 года № 7п «О внесении изменений в некоторые нормативные правовые акты в сфере лесных отношений»;

от 28 октября 2013 года № 8п «О внесении изменений в лесохозяйственный регламент Соловецкого лесничества».

3. Настоящее постановление вступает в силу с 1 января 2019 года.

Исполняющий обязанности министра  А.В. Копосова



УТВЕРЖДЕН
постановлением министерства
природных ресурсов и
лесопромышленного комплекса
Архангельской области
от 05 декабря 2018 года № 57п

**ЛЕСОХОЗЯЙСТВЕННЫЙ РЕГЛАМЕНТ
СОЛОВЕЦКОГО ЛЕСНИЧЕСТВА
АРХАНГЕЛЬСКОЙ ОБЛАСТИ**

В В Е Д Е Н И Е

Лесохозяйственный регламент Соловецкого лесничества Архангельской области (далее – лесохозяйственный регламент) разработан в соответствии с частью 7 статьи 87 Лесного Кодекса Российской Федерации, приказом Министерства природных ресурсов и экологии Российской Федерации от 27 февраля 2017 года № 72 «Состав лесохозяйственных регламентов, порядок их разработки, сроки их действия и порядок внесения в них изменений».

Лесохозяйственный регламент является для Соловецкого лесничества Архангельской области (далее – Соловецкое лесничество, лесничество) основой для осуществления в его границах использования, охраны, защиты, воспроизводства лесов.

Настоящий лесохозяйственный регламент действует до 31 декабря 2028 года.

Разработчиком лесохозяйственного регламента является ФБУ «СевНИИЛХ». Почтовый адрес ФБУ «СевНИИЛХ»: 163062, г. Архангельск, ул. Никитова, д. 13. Телефон /Факс: 61-80-28; Email: sevniilh@sevniilh-arh.ru.

Перечень законодательных, нормативных правовых актов, нормативно-технических, методических и проектных документов, на основе которых разработан лесохозяйственный регламент, приведен в приложении № 1 к настоящему лесохозяйственному регламенту.

Глава 1. ОБЩИЕ СВЕДЕНИЯ О ЛЕСНИЧЕСТВЕ

1.1. Краткая характеристика лесничества

1.1.1. Наименование и местоположение лесничества

Соловецкое лесничество расположено на Соловецком архипелаге, находящемся на выходе из Онежского залива Белого моря. Географические координаты архипелага 64° 57' и 65° 12' северной широты и 35° 30' и 36°17' восточной долготы. Архипелаг состоит из шести крупных, нескольких десятков мелких и очень мелких островов, сосредоточенных главным образом в губах Сосновой и Глубокой (Долгой) и по периметру архипелага (таблица 1).

Расстояние от Полярного круга –165 км. Ближний берег материка от острова Малая Муксалма до мыса Летний Орлов на Онежском полуострове 22 км, до Карельского берега 55 км. От гавани в пос. Соловецкий до ближайшего морского порта Кемь республики Карелия 65 км, до города Архангельска - административного центра Архангельской области 280 км.

Территориальный органа министерства природных ресурсов и лесопромышленного комплекса Архангельской области - Соловецкого лесничества (164070 Архангельская область, пос. Соловецкий, ул.Северная, д.14/1. Электронный адрес: solovki_lh@list.ru).

1.1.2. Общая площадь лесничества и участковых лесничеств

Лесничество не разделено на участковые лесничества. Местоположение лесничества показано на Схеме лесничеств Архангельской области и приведено в приложении № 2 к настоящему лесохозяйственному регламенту. Общая площадь земель лесничества составляет 28313 га по данным государственного лесного реестра на 01.01.2018.

Структура земель лесного фонда в разрезе островов Соловецкого лесничества с указанием их площадей приведена в приложении № 5 к настоящему лесохозяйственному регламенту.

Также следует учитывать, что земельные участки с кадастровыми номерами 29:17:010201:52, 29:17:010201:53, 29:17:010201:62, 29:17:010201:66, 29:17:010201:72, 29:17:010201:73, 29:17:010201:88, 29:17:010201:96, 29:17:010201:105, 29:17:010201:106, 29:17:010201:109, 29:17:010201:110, 29:17:010201:112, 29:17:010201:116, 29:17:010201:117, 29:17:010201:118, 29:17:010201:120, 29:17:010201:122, 29:17:010201:124, 29:17:010201:126, 29:17:010201:127, 29:17:010201:128, 29:17:010201:131, 29:17:010201:132, 29:17:010201:133, 29:17:010201:134, 29:17:010201:135, 29:17:010201:136, 29:17:010201:137, 29:17:010201:138, 29:17:010201:139, 29:17:010201:140, 29:17:010201:141, 29:17:010201:142, 29:17:010201:143, 29:17:010201:144, 29:17:010201:145, 29:17:010201:146, 29:17:010301:10, 29:17:010301:58, 29:17:010301:59, 29:17:010301:125, 29:17:010301:129, 29:17:010301:130, 29:17:010301:134, 29:17:010301:135, 29:17:010301:137, 29:17:010301:140, 29:17:010301:141, 29:17:010301:142, 29:17:010301:143, 29:17:010301:144, 29:17:010301:145, 29:17:010301:148,

общей площадью 756,0044 га (в том числе 574,0356 га занятые лесными насаждениями) переведены из категории земель лесного фонда в земли населенных пунктов.

Данная площадь будет учтена в государственном лесном реестре в 2019 году. В настоящем регламенте данные приведены на 01.01.2018.

1.1.3. Распределение территории лесничества по муниципальным образованиям

По административно-территориальному устройству Архангельской области Соловецкие острова включены в территорию Соловецкого района по территориально-муниципальному признаку входят в границы Приморского района (таблица 1).

Таблица 1.

Структура Соловецкого лесничества

№	Наименование участков лесничества	Административный район (муниципальное образование)	Общая площадь, га
1	-	Приморский муниципальный район (муниципальное образование «Соловецкое»)	28313

1.1.4. Карта-схема Архангельской области с выделением территории лесничества

Карта-схема Архангельской области с выделением территории Соловецкого лесничества приведена в приложении № 2 к настоящему лесохозяйственному регламенту.

1.1.5. Распределение лесов лесничества по лесорастительным зонам, лесным районам и зонам лесозащитного и лесосеменного районирования

По лесорастительному районированию территория Соловецкого лесничества входит в таёжную лесорастительную зону и относится к северо-таежному району европейской части Российской Федерации (Приказ Министерства природных ресурсов и экологии Российской Федерации от 18 августа 2014 года № 367 «Об утверждении Перечня лесорастительных зон Российской Федерации и Перечня лесных районов Российской Федерации»).

Схематическая карта лесничества с распределением по лесорастительным зонам и лесным районам приведена в приложении № 4 к настоящему лесохозяйственному регламенту.

По лесосеменному районированию (Приказ Министерства природных ресурсов и экологии Российской Федерации от 08.10.2015 № 353 «Об установлении лесосеменного районирования»), сосна и ель, произрастающие

на территории Соловецкого лесничества, относятся к первому лесосеменному району.

По лесозащитному районированию (Приказ Министерства природных ресурсов и экологии Российской Федерации от 09.01.2017 № 1 «Об утверждении порядка лесозащитного районирования») леса лесничества отнесены к зоне слабой лесопатологической угрозы. Распределение лесов Соловецкого лесничества по лесорастительным зонам, лесным районам и зонам защитного и лесосеменного районирования приведено в таблице 2.

Таблица 2

Распределение лесов Соловецкого лесничества по лесорастительным зонам и лесным районам

Наименование участковых лесничеств	Лесорастительная зона	Лесной район	Зона лесозащитного районирования	Зона лесосеменного районирования	Перечень кварталов	Площадь, га
	Тажная зона	Северо-таежный район европейской части Российской Федерации	Онежский лесозащитный район, зона лесопатологической угрозы – слабая	по сосне – 1, по ели – 1, по лиственница – 2	1-236	28313
Итого						28313

1.1.6. Распределение лесов по целевому назначению и категориям защитных лесов по кварталам или их частям, а также основания выделения защитных, эксплуатационных и резервных лесов

Схематическая карта лесничества с распределением лесов по целевому назначению приведена в приложении № 3 к настоящему лесохозяйственному регламенту.

Общая площадь островов на Соловецком архипелаге составляет 29610 га. Лесной фонд в пределах Соловецкого лесничества – 28313 га.

Таблица 3

Распределение лесов по целевому назначению и категориям защитных лесов

Целевое назначение лесов	№ кварталов	Площадь, га	Основания деления лесов по целевому назначению
Всего лесов на землях лесного фонда:	1-236	28313	Приказ Рослесхоза от 02.11. 2009 № 456 «Об отнесении лесов на территории Архангельской области к ценным лесам, эксплуатационным лесам и установлении их границ»
Защитные леса, всего	1-236	28313	
леса, имеющие научное или историческое значение	1-236	28313	

1.1.7. Характеристика лесных и нелесных земель из состава земель лесного фонда на территории лесничества

Распределение территории по категориям земель приведено в таблице 4.

Таблица 4

Характеристика лесных и нелесных земель лесного фонда
на территории лесничества

Показатели характеристики земель	Всего по лесничеству	
	площадь, га	%
Общая площадь земель	28313	100,00
Лесные земли всего	19164	67,69
Земли покрытые лесной растительностью	19064	67,33
в т.ч. лесные культуры	232	0,82
Земли, не покрытые лесной растительностью	100	0,35
в т.ч. вырубки	4	0,01
гари	10	0,04
редины	86	0,30
прогалины	0	0,00
другие	0	0,00
Нелесные земли всего	9149	32,31
в т.ч. пашни	5	0,02
сенокосы	225	0,79
воды	2918	10,31
дороги, просеки	108	0,38
болота	4134	14,60
пески	316	1,12
другие	1443	5,10

* водные объекты и правоотношения по ним регулируются соответствующим уполномоченным органом власти

1.1.8. Характеристика имеющихся и проектируемых особо охраняемых природных территорий и объектов, планов по их организации, развитию экологических сетей, сохранению биоразнообразия

На территории Соловецкого лесничества особо охраняемые природные территории отсутствуют и не проектируются.

1.1.9. Характеристика проектируемых лесов национального наследия

На территории Соловецкого лесничества лесов национального наследия не проектируются.

1.1.10. Перечень видов биологического разнообразия и размеров буферных зон, подлежащих сохранению при осуществлении лесосечных работ

Лесосечные работы в виде сплошнолесосечных рубок на территории Соловецкого лесничества не проводятся.

1.1.11. Характеристика существующих объектов лесной, лесоперерабатывающей инфраструктуры, объектов, не связанных с созданием лесной инфраструктуры, мероприятий по строительству, реконструкции и эксплуатации указанных объектов, предусмотренных документами территориального планирования

Объекты лесной, лесоперерабатывающей инфраструктуры, объекты, не связанные с созданием лесной инфраструктуры на территории Соловецкого лесничества отсутствуют. Создание объектов лесоперерабатывающей инфраструктуры объектов, не связанных с созданием лесной инфраструктуры не проектируется.

1.1.12. Поквартальная карта-схема подразделения лесов по целевому назначению с нанесением местоположения существующих и проектируемых особо охраняемых природных территорий и объектов лесной, перерабатывающей инфраструктуры, объектов, не связанных с созданием лесной инфраструктуры

Поквартальная карта-схема подразделения лесов по целевому назначению с нанесением местоположения существующих и проектируемых объектов лесной инфраструктуры, объектов, не связанных с созданием лесной инфраструктуры приведена в приложении № 4 к настоящему лесохозяйственному регламенту.

1.2. Виды разрешенного использования лесов на территории Соловецкого лесничества с распределением по кварталам

Лесные земли Соловецких островов отнесены к ценным лесам и лесам, имеющим научное или историческое значение (Приказ Рослесхоза от 02.11.2009 № 456 «Об отнесении лесов на территории Архангельской области к ценным лесам, эксплуатационным лесам и установлении их границ») и предназначены для защиты природы района, и сохранения лесов.

Использование лесов, в соответствии со статьей 24 Лесного кодекса Российской Федерации осуществляется с предоставлением или без предоставления лесных участков, с изъятием или без изъятия лесных ресурсов.

Ведение хозяйства в лесах Соловецкого лесничества рекомендуется в следующих основных направлениях: использование в целях осуществления религиозной деятельности, рекреационное использование земель. Возможно также использование лесных земель в научно-исследовательских целях (в интересах разных отраслей знаний, в т.ч. изучение уникальных природных экосистем).

Защитное направление использования лесов лесничества исключают использование лесов для заготовки древесины целевым способом (проведением сплошнолесосечных рубок), заготовки живицы, сбора и заготовки недревесной лесной продукции, заготовки и выращивания пищевых продуктов на коммерческой основе, создания и эксплуатации лесоводственных плантаций, охоты, выполнение работ по геологическому изучению недр для разработки месторождений полезных ископаемых.

Перечень разрешенных видов использования лесных земель в Соловецком лесничестве в соответствии с Лесным кодексом приведен в таблице 5.

Таблица 5

Виды разрешенного использования лесов

Виды разрешенного использования лесов	Наименование участкового лесничества	Перечень кварталов или их частей	Площадь, га
Заготовка древесины (при уходе за лесом)	-	1 - 236	28313
Осуществление рекреационной деятельности	-	1 - 236	28313
Осуществление религиозной деятельности	-	1- 236	28313
Заготовка и сбор недревесных лесных ресурсов (гражданами для собственных нужд)	-	1- 236	28313
Заготовка пищевых лесных ресурсов и сбор лекарственных растений (гражданами для собственных нужд)	-	1- 236	28313
Использование лесов для осуществления научно-исследовательской и образовательной деятельности	-	1- 236	28313
Использование лесов для ведения сельского хозяйства	-	1-236 (за исключением лесных выделов, где отдельные виды сельскохозяйственного пользования запрещены)	28313
Использование водохранилищ и иных искусственных водных объектов, а также гидротехнических сооружений и специализированных портов	-	1-236 (использование водных объектов обеспечивается в соответствии с Водным кодексом РФ под контролем уполномоченных исполнительных органов власти)	28313

Виды разрешенного использования лесов	Наименование участкового лесничества	Перечень кварталов или их частей	Площадь, га
Использование линий электропередачи, линий связи, дорог, трубопроводов и других линейных объектов	-	1-236 (в соответствии с документами территориального планирования и территориального зонирования поселения)	28313
Использование лесов для переработки древесины и иных лесных ресурсов	-	1- 236	28313
Иные виды	-	1ч, 2ч, 10ч, 18ч, 26ч, 37ч, 93ч, 94ч, 107ч, 196ч, 202ч	70

Глава 2. НОРМАТИВЫ, ПАРАМЕТРЫ И СРОКИ РАЗРЕШЕННОГО ИСПОЛЬЗОВАНИЯ ЛЕСОВ

В соответствии со статусом защитных лесов и лесов научного и исторического значения на территории Соловецкого лесничества исключается любая деятельность, не соответствующая их целевому назначению (например, промышленная заготовка древесины и живицы и их переработка, использования лесов для создания лесных плантаций и их эксплуатации и др.).

2.1. Нормативы, параметры и сроки разрешенного использования лесов для заготовки древесины

В соответствии с Приказом Рослесхоза № 456 от 02.11.2009 с присвоением лесам Соловецкого лесничества статуса «леса научного или исторического значения» допустимыми остались только рубки ухода за лесом и санитарные рубки.

Поскольку получение древесины при этом является задачей второстепенной, сортиментная структура получаемых древесных материалов может иметь пониженное качество. Главная задача рубок ухода – регулирование породного состава, улучшение санитарного состояния, повышение устойчивости средообразующих и ландшафтоформирующих функций насаждений.

Для молодняков и средневозрастных насаждений принимаются следующие возрасты рубок:

Проведение рубок ухода заканчивается в хвойных насаждениях за 20 лет до установленного возраста рубки спелых насаждений, а в мягколиственных насаждениях - за 10 лет.

При установлении допустимого объема рубок на ревизионный период учитывалась невысокая транспортная доступность насаждений и повышенный риск причинения повреждений оставляемой части насаждений.

Предложенный объем разрешенной заготовки древесины в режиме уходов за лесом ниже требуемого уровня по лесоводственным соображениям. Ограничения связаны с низкой хозяйственной доступностью многих объектов. На участках, переданных в аренду или в безвозмездное пользование, проведение рубок ухода возлагаются на лесопользователя. На незакрепленных участках за лесничеством сохраняется право размещать лесосеку с учетом конкретных хозяйственных соображений.

Уходы за лиственно-еловыми молодняками осуществляются комбинированным методом с умеренной долей выборки деревьев лиственных пород из верхней части полога.

Определяющими критериями при выборе режимов этих видов уходов должны выступать, с одной стороны, целевая установка с выбором конечной вероятной структуры насаждения, возможность проведения

уходов в несколько приемов, с другой, особенности структурной организации древесного полога, диктующей конечную цель и режимы осуществления разреживаний.

Во всех случаях в рекреационных лесах при выборе основных параметров рубок ухода приоритет сохраняется за ландшафтными подходами. По возможности принимаются меры к поддержанию разнообразия и мозаичности, просматриваемости, контрастности и красочности насаждений, к недопущению захламления. Удаление сухостойных и усыхающих деревьев целесообразно сочетать с созданием точек обзора.

При осуществлении санитарных выборочных рубок необходимо руководствоваться следующими соображениями:

- уходы не должны снижать жизненный потенциал насаждения, увеличивать риск его распада (следование общеизвестным правилам «не навреди»).
- получение древесины не должно быть мотивом проведения рубок.

Рубки ухода и выборочные санитарные рубки могут осуществляться на всей территории лесничества. На острове Анзер уходы за лесом осуществляются силами Соловецкого монастыря по согласованным с лесничеством планам и методикам.

На территории Соловецкого лесничества возможна регулируемая заготовка древесины при проведении санитарно-оздоровительных мероприятий. Для заготовки древесины допускается осуществление рубок: а) средневозрастных, приспевающих, спелых, перестойных лесных насаждений при вырубке погибших и поврежденных лесных насаждений, при уходе за лесами (за исключением уходов в молодняках); б) лесных насаждений любого возраста на лесных участках, предназначенных для строительства, реконструкции и эксплуатации объектов, предусмотренных статьями 13,14 и 21 Лесного кодекса Российской Федерации.

Нормативы, параметры и сроки заготовки древесины при уходе за лесами (рубки ухода за лесами) установлены в соответствии с Правилами ухода за лесом, утвержденными Приказом Министерства природных ресурсов и экологии Российской Федерации от 22.11.2017 № 626.

Нормативы, параметры и сроки рубок для строительства, реконструкции, эксплуатации линейных объектов установлены в соответствии с Правилами использования лесов для строительства, реконструкции, эксплуатации линейных объектов, утвержденными приказом Рослесхоза от 10.06.2011 № 223.

Нормативы, параметры и сроки разрешенного использования для санитарных рубок установлены в соответствии с Правилами осуществления мероприятий по предупреждению распространения вредных организмов, утвержденными приказом Минприроды России от 12.09.2016 № 470. При этом размер заготовки древесины регулируется специальными лесопатологическими обследованиями.

2.1.1. Расчетная лесосека для осуществления рубок спелых и перестойных лесных насаждений

Расчетная лесосека для осуществления рубок спелых и перестойных лесных насаждений в Соловецком лесничестве не рассчитывается.

2.1.2. Расчетная лесосека (ежегодный допустимый объем изъятия древесины) для осуществления рубок средневозрастных, приспевающих, спелых, перестойных лесных насаждений при уходе за лесами

К мероприятиям по уходу за лесами относятся:

- рубки, проводимые в целях ухода за лесными насаждениями;
- агролесомелиоративные мероприятия;
- иные мероприятия, в том числе:
 - обновление лесных насаждений;
 - переформирование лесных насаждений;
 - реконструкция лесных насаждений;
 - лесоводственно-лесозащитный уход за лесами; уход за лесовозобновлением, подростом и другими ценными компонентами насаждений (объектами ухода);
 - рекреационно-ландшафтный уход за лесами;
 - вспомогательные виды ухода за лесами;
 - особые виды ухода за лесами.

В защитных лесах и на особо защитных участках лесов мероприятия по уходу за лесами направлены на сохранение и восстановление средообразующих, водоохраных, защитных, санитарно-гигиенических, оздоровительных и полезных функций лесов.

Параметры и назначение рубок ухода за лесами определяются в соответствии с Правилами ухода за лесами, утвержденными приказом Министерства природных ресурсов и экологии Российской Федерации от 22.11.2017 № 626 (далее – Правила ухода за лесами).

Рубки, проводимые в целях ухода за лесными насаждениями, должны осуществляться для достижения следующих результатов:

- улучшение возрастной структуры и породного состава лесных насаждений;
- повышение качества и устойчивости лесных насаждений;
- сохранение и усиление защитных, водоохраных, санитарно-гигиенических свойств лесных насаждений;
- поддержание и восстановление биологического разнообразия лесов;
- повышение продуктивности насаждений (их ресурсного потенциала);
- сокращение сроков выращивания технически спелой древесины;
- рациональное использование ресурсов древесины.

В соответствии с пунктом 10 Правил ухода за лесами в зависимости от возраста лесных насаждений и целей ухода за лесами осуществляются

следующие виды рубок, проводимых в целях ухода за лесными насаждениями:

- рубки осветления, направленные на улучшение породного и качественного состава молодняков и условий роста деревьев целевой или целевых древесных пород;

- рубки прочистки, направленные на регулирование густоты лесных насаждений и улучшение условий роста деревьев целевой или целевых древесных пород, а также на продолжение формирования породного и качественного состава молодняков;

- рубки прореживания, направленные на создание в лесных насаждениях благоприятных условий для формирования стволов и крон лучших деревьев;

- проходные рубки, направленные на создание благоприятных условий роста лучших деревьев, увеличения их прироста, продолжения (завершения) формирования структуры насаждений;

- рубки сохранения лесных насаждений, проводимые в спелых и перестойных древостоях в целях сохранения, поддержания их в состоянии эффективного выполнения целевых функций, накопления качественной древесины, увеличения плодоношения;

- рубки обновления лесных насаждений, проводимые в перестойных древостоях, спелых и в утрачивающих целевые функции приспевающих древостоях с целью создания благоприятных условий для роста молодых перспективных деревьев, имеющих в насаждении, появляющихся в связи с содействием возобновлению леса и проведением рубок лесных насаждений, проводимых в целях ухода за лесными насаждениями;

- рубки переформирования лесных насаждений, проводимые в сформировавшихся средневозрастных и более старшего возраста древостоях с целью коренного изменения их состава, структуры, строения путем регулирования соотношения составляющих насаждение элементов леса и создания благоприятных условий роста деревьев целевых пород, поколений, ярусов;

- рубки реконструкции, проводимые в целях удаления малоценных лесных насаждений или их частей для подготовки условий для проведения посадки, посева ценных лесообразующих пород, мер содействия естественному возобновлению леса;

- ландшафтные рубки, направленные на формирование, сохранение, обновление, реконструкцию лесопарковых ландшафтов и повышение их эстетической, оздоровительной ценности и устойчивости;

- рубки единичных деревьев, в том числе семенников, выполнивших свою функцию, должна осуществляться при рубках осветления, рубках прочистки, а также выполняться как отдельное мероприятие, если она не проводилась в процессе рубок осветления, рубок прочистки.

В защитных лесах проходные рубки, рубки прореживания, рубки сохранения лесных насаждений, рубки обновления лесных насаждений,

рубки переформирования лесных насаждений, рубки реконструкции, ландшафтные рубки должны осуществляться в соответствии с проектом ухода за лесами, который составляется лицом, осуществляющим такие рубки.

При составлении проекта ухода за лесами должны проводиться:

- обследование лесного участка;
- обозначение на местности границ лесного участка.

Проект ухода за лесами должен содержать:

- наименование вида (видов) мероприятий по уходу за лесами в соответствии с настоящими Правилами;
- этапы и сроки проведения работ, учета и оценки их результатов;
- характеристику местоположения лесного участка (наименование лесничества (лесопарка), участкового лесничества, категорию защитных лесов, номер квартала, номер выдела, площадь лесного участка);
- характеристику лесорастительных условий лесного участка (в том числе рельефа, гидрологических условий, почвы);
- исходную характеристику насаждения до проведения мероприятий по уходу за лесами;
- основные характеристики мероприятий по уходу за лесами (интенсивность рубки, минимальную сомкнутость крон, сумму площадей сечений, объем вырубаемой древесины);
- характеристику вырубаемой части насаждения;
- описание технологий выполнения работ с указанием выполняемых технологических операций, последовательности их выполнения по элементам лесосеки (технологические полосы, волоки, технологические (погрузочные) пункты);

проектируемую характеристику насаждения после проведения мероприятий по уходу за лесами.

Осуществление рубок обновления, переформирования, реконструкции лесных насаждений, расположенных на особо охраняемых природных территориях, допускается только в том случае, если их проведение установлено положением о данной особо охраняемой природной территории.

Нормативы рубок, проводимых в целях ухода за лесными насаждениями в сосновых и еловых насаждениях утверждены приказом Министерства природных ресурсов и экологии Российской Федерации от 22.11.2017 № 626

При определении интенсивности рубок, проводимых в целях ухода за лесными насаждениями в молодняках, не должна учитываться вырубаемая древесина нецелевых пород, при этом не должно допускаться снижение густоты целевых древесных пород ниже значений, установленных для отнесения земель к землям, занятым лесными насаждениями, в соответствии с Правилами лесовосстановления, утвержденными приказом Минприроды России от 29 июня 2016 г. № 375 (далее - Правила лесовосстановления).

При осуществлении всех видов рубок, проводимых в целях ухода за лесными насаждениями, обеспечивается улучшение санитарного состояния

лесных насаждений путем рубки усохших, сильно поврежденных и ослабленных деревьев, которые относятся к нежелательным в соответствии с требованиями Правил ухода. Исключение составляют отдельные деревья или группы деревьев, подлежащие оставлению в качестве вспомогательных для сохранения устойчивости, биоразнообразия и других экологических целей, если они не являются источниками распространения опасной патологии и объектами повышения пожарной опасности, подлежащими обязательному удалению в соответствии с требованиями Правил санитарной безопасности в лесах и Правил пожарной безопасности в лесах.

При осуществлении рубок, проводимых в целях ухода за лесными насаждениями, применяется классификация деревьев, согласно которой все деревья по их лесоводственно-биологическим признакам распределяются на три категории: I - лучшие, II - вспомогательные, III - нежелательные. К лучшим относятся деревья предпочтительно семенного происхождения, с прямыми, полндревесными, достаточно очищенными от сучьев стволами, хорошо сформированными кронами, хорошим укоренением, которые отбираются преимущественно из деревьев целевой или целевых пород в смешанных насаждениях. В сложных лесных насаждениях такие деревья могут находиться в любом ярусе древостоя. В защитных лесах к лучшим относятся деревья различных пород, характеризующиеся качественными признаками, соответствующими целевому назначению лесов и выполняемым ими функциям. К вспомогательным относятся деревья, способствующие очищению лучших деревьев от сучьев, формированию их стволов и крон, выполняющие почвозащитные и почвоулучшающие функции, а также обеспечивающие сохранение устойчивости и биоразнообразия насаждений. Вспомогательные деревья могут находиться в любом ярусе лесного насаждения. К нежелательным деревьям (подлежащим рубке) относятся:

а) деревья, мешающие росту и формированию крон отобранных лучших и вспомогательных деревьев;

б) деревья неудовлетворительного состояния (сухостойные, буреломные, снеголомные, отмирающие, сильно поврежденные вредными организмами, животными);

в) деревья с неудовлетворительным качеством ствола и кроны (искривленные, с сучками и пасынками, с сильно разросшейся, низко опущенной кроной и большим сбегом ствола, если эти деревья утратили полезные функции и их вырубка не ведет к снижению полноты насаждения ниже нормативной, снижению устойчивости насаждений).

Деревья, подлежащие рубке, могут находиться во всем массиве лесного насаждения.

В лесных насаждениях светолюбивых древесных пород, состоящих из деревьев одной древесной породы или с единичной примесью деревьев других древесных пород, отбор деревьев на выращивание ведется преимущественно из верхней части полога, а в рубку - из нижней.

В лесных насаждениях, состоящих из деревьев двух и более пород, в которых экземпляры целевых древесных пород отстают в росте по высоте от нецелевых, в рубку должны отбираться в первую очередь деревья нецелевых древесных пород из верхней части полога.

При пространственном размещении вырубаемых и сохраняемых деревьев по площади лесного участка применяются следующие методы рубок, проводимых в целях ухода за лесными насаждениями:

относительно равномерная вырубка деревьев (разреживание),
неравномерная вырубка деревьев (групповая, куртинная, коридорная),
схематическая вырубка деревьев (по схеме без учета признаков и качеств деревьев коридорами, площадками, полосами).

При этом, группы вырубаемых деревьев должны занимать небольшую площадь - до 0,02 га, куртины - до 0,05 га. Ширина технологических коридоров - 2 - 5 м, размер площадок устанавливается до 0,1 га, ширина полос не должна превышать величину наибольшей высоты древостоя на лесном участке - максимально до 35 м, площадь каждой полосы не должна превышать 0,5 га.

Уход за молодняками (рубки осветления и рубки прочистки) может осуществляться как методом равномерной рубки деревьев по всей площади, так и неравномерной (группами, коридорами, куртинами) рубки деревьев.

При неравномерном групповом или куртинном размещении деревьев целевых древесных пород по площади лесного участка должен применяться неравномерный групповой метод проведения рубок или куртинный метод проведения рубок лесных насаждений, проводимых в целях ухода за лесными насаждениями.

В смешанных молодняках при выращивании смешанных насаждений необходимо обеспечивать (в том числе рубками) размещение деревьев каждой древесной породы чистыми группами и с примесью деревьев других пород, не превышающих по высоте целевые (полосами или куртинами, состоящими из деревьев одной древесной породы).

Лесоводственная целесообразность осуществления рубок, проводимых в целях ухода за лесными насаждениями, устанавливается по следующим признакам: породный состав, полнота и густота древостоя, сомкнутость его полога, соотношение высот деревьев разных пород и категорий, размещение деревьев по площади.

В молодняках (при рубках осветления и рубках прочистки) определяющими признаками целесообразности осуществления рубок, проводимых в целях ухода за лесными насаждениями, являются: состав древостоя, сомкнутость его полога (крон), густота, определяемая количеством деревьев на единицу площади, соотношение высот целевых и второстепенных древесных пород.

Проведение рубок ухода заканчивается в хвойных насаждениях за 20 лет до установленного возраста рубки спелых насаждений, а в мягколиственных насаждениях за 10 лет.

Отвод лесосек для проведения рубок ухода за лесами осуществляется в соответствии с Правилами заготовки древесины и Приказом Минприроды России от 27.06.2016 № 367 "Об утверждении Видов лесосечных работ, порядка и последовательности их проведения, Формы технологической карты лесосечных работ, Формы акта осмотра лесосеки и Порядка осмотра лесосеки».

2.1.3. Расчетная лесосека (ежегодный допустимый объем изъятия древесины) при всех видах рубок

Расчетная лесосека (ежегодный допустимый объем изъятия древесины) при всех видах рубок приведен в таблице 9.

Неизбежны некоторые объемы рубок, связанных с формированием лесной инфраструктуры. Такие рубки производятся в лесных насаждениях любого возраста на участках, предназначенных для строительства, реконструкции и эксплуатации объектов лесной инфраструктуры и объектов, не связанных с созданием лесной инфраструктуры, в том числе для разрубки, расчистки квартальных граничных просек, визиров, строительства, ремонта, эксплуатации лесохозяйственных дорог, устройства противопожарных разрывов, использования линий электропередачи, линий связи, дорог, трубопроводов и других линейных объектов. Проводятся по мере необходимости в соответствии со ст. 13, 14, и 21 Лесного кодекса Российской Федерации. Весь объем таких рубок в Соловецком лесничестве представляет расчистка и разрубка просек на площади 13,3 га и протяженности 365 км с соответствующими ежегодными объемами 1,8 га и 36 км.

Таблица 9

Расчетная лесосека (ежегодный допустимый объем изъятия древесины) при всех видах рубок

Хозяйства	Ежегодный допустимый объем изъятия древесины														
	при рубке спелых и перестойных лесных насаждений			при рубке лесных насаждений при уходе за лесами			при рубке поврежденных и погибших лесных насаждений			при рубке лесных насаждений на лесных участках, предназначенных для строительства, реконструкции и эксплуатации объектов лесной инфраструктуры и объектов, не связанных с созданием лесной инфраструктуры			Всего		
	площадь, га	запас, тыс. м ³		площадь, га	запас, тыс. м ³		площадь, га	запас, тыс. м ³		площадь, га	запас, тыс. м ³		площадь, га	запас, тыс. м ³	
		ликвидный	деловой		ликвидный	деловой		ликвидный	деловой		ликвидный	деловой		ликвидный	деловой
Хвой-				515	0,6	0,5		0,8	0,5				515	1,4	1,0

Хозяйства	Ежегодный допустимый объем изъятия древесины														
	при рубке спелых и перестойных лесных насаждений			при рубке лесных насаждений при уходе за лесами			при рубке поврежденных и погибших лесных насаждений			при рубке лесных насаждений на лесных участках, предназначенных для строительства, реконструкции и эксплуатации объектов лесной, лесоперерабатывающей инфраструктуры и объектов, не связанных с созданием лесной инфраструктуры				Всего	
	площадь, га	запас, тыс. м ³		площадь, га	запас, тыс. м ³		площадь, га	запас, тыс. м ³		площадь, га	запас, тыс. м ³		площадь, га	запас, тыс. м ³	
ликвидный		деловой	ликвидный		деловой	ликвидный		деловой	ликвидный		деловой	ликвидный		деловой	
ные															
Мягко л				880	1,1	0,9		0,1	0,05				880	1,2	0,95
Итого				1395	1,7	1,4		0,9	0,55				1395	2,6	1,95

Рубки ухода за лесом по лесоводственным соображениям возможны в лесах всех категорий защитности, за исключением особо охраняемых участков и памятников природы (на Соловках отсутствуют). На арендованных и переданных в безвозмездное пользование землях уходами занимаются лесопользователи. Во всех случаях контроль за их проведением осуществляет лесничество.

2.1.4. Возрасты рубок

Возрасты рубок леса установлены приказом Федерального агентства лесного хозяйства от 09 апреля 2015 г. № 105 «Об установлении возрастов рубок».

Возрасты рубок приведены в таблице 10.

Таблица 10

Возрасты рубок

Виды целевого назначения лесов, в том числе категории защитных лесов	Хозсекции и входящие в них преобладающие породы	Классы бонитета	Возрасты рубок, лет	
Защитные леса				
Леса, расположенные в водоохранных зонах	Сосна, лиственница, ель	III и выше	101-120	
		IV и ниже	121-140	
	Береза, ольха черная	все бонитеты		71-80
		Осина, ольха серая		51-60
Леса, выполняющие функции защиты природных и иных	Сосна, лиственница, ель	III и выше	101-120	
		IV и ниже	121-140	

Виды целевого назначения лесов, в том числе категории защитных лесов	Хозсекции и входящие в них преобладающие породы	Классы бонитета	Возрасты рубок, лет
объектов	Береза, ольха черная	все бонитеты	71-80
	Осина, ольха серая	все бонитеты	51-60
Ценные леса: нерестоохраняемые полосы лесов	Сосна, лиственница, ель	III и выше	101-120
		IV и ниже	121-140
	Береза, ольха черная	все бонитеты	71-80
	Осина, ольха серая	все бонитеты	51-60
Ценные леса: запретные полосы лесов, расположенные вдоль водных объектов	Сосна, лиственница, ель	III и выше	81-100
		IV и ниже	101-120
	Береза, ольха черная	все бонитеты	61-70
	Осина, ольха серая	все бонитеты	41-50

2.1.5. Процент (интенсивность) выборки древесины с учетом полноты древостоя и состава

Рубки, проводимые в целях ухода за лесными насаждениями, подразделяются по интенсивности: очень слабая - до 10%; слабая - 11 - 20%; умеренная - 21 - 30%, умеренно-высокая - 31 - 40%; высокая - 41 - 50%; очень высокая - 51 - 70%; исключительно высокая - 71 - 90% с уходом за целевыми деревьями под пологом (доля деревьев целевых пород в насаждении может быть менее 10% при достаточном количестве жизнеспособных растений).

При определении интенсивности рубок, проводимых в целях ухода за лесными насаждениями, не должна учитываться вырубаемая древесина сухостойных деревьев.

В чистых перегушенных молодняках (полнотой более 1,0) сомкнутость крон после рубки не должна быть ниже 0,6. В смешанных древостоях, в которых экземпляры целевой древесной породы заглушаются или охлестываются экземплярами второстепенной древесной породы, а также в молодняках, неоднородных по происхождению, допускается снижение сомкнутости крон после рубки до 0,4.

В лесных культурах и в молодняках естественного происхождения, в которых целевые древесные породы находятся под пологом малоценных мягколиственных пород, допускается полная вырубка верхнего полога малоценных древесных пород.

При рубках прореживания и проходных рубках в лесных насаждениях, состоящих из одной древесной породы или с незначительной примесью сопутствующих пород, полнота после рубки не должна снижаться ниже 0,7 в смешанных, а сложных по структуре - ниже 0,5.

Рубки сохранения лесных насаждений в целях поддержания на стадии зрелости (приспевающие, спелые, целевые устойчивые перестойные насаждения) в состоянии эффективного функционирования, накопления ресурсного и экологического потенциала должны проводиться слабой и очень слабой интенсивности (до 10 - 15% по запасу) путем удаления деревьев неудовлетворительного санитарного состояния, других нежелательных

деревьев, оказывающих отрицательное влияние на лучшие, перспективные деревья. Период повторения рубок сохранения лесных насаждений должен составлять не менее 10 лет. Рубки сохранения лесных насаждений должны проводиться по нормативам, указанным в лесохозяйственном регламенте лесничества (лесопарка) для территории лесного района.

2.1.6. Размеры лесосек

Предельные размеры лесосек в настоящем регламенте не устанавливаются в связи с отсутствием заготовки древесины в спелых и перестойных насаждениях.

2.1.7. Сроки примыкания лесосек

Сроки примыкания лесосек в настоящем регламенте не устанавливаются в связи с отсутствием заготовки древесины в спелых и перестойных насаждениях.

2.1.8. Количество зарубов

Количество зарубов в настоящем регламенте не устанавливается в связи с отсутствием заготовки древесины в спелых и перестойных насаждениях.

2.1.9. Сроки повторяемости рубок

Сроки повторяемости рубок ухода в лесном насаждении определяются интенсивностью его изреживания и быстротой роста главной и второстепенных пород. До возраста спелости в среднем проводится 3-4 ухода.

Повторяемость рубок ухода во всех насаждениях с учетом местных лесорастительных условий в среднем составляет 20 лет при уходе за молодняками (осветления, прочистка) и 20 лет в возрасте прореживаний и проходных рубок.

Для расчета ежегодного размера ухода за лесами принята усредненная повторяемость уходов на основе лесостроительных материалов.

Необходимость повтора выборочных санитарных рубок определяется по состоянию насаждений.

При выборе основных параметров рубок ухода приоритет сохраняется за ландшафтными подходами. По возможности принимаются меры к поддержанию разнообразия и мозаичности, просматриваемости, контрастности и красочности насаждений, к недопущению захламливания. Удаление сухостойных и усыхающих деревьев целесообразно сочетать с созданием точек обзора.

2.1.10. Методы лесовосстановления

Площадь не покрытых лесом лесных земель на территории лесничества составляет 100 га (естественные редины, вырубки и гари). Фонд лесовосстановления составляет 14 га (гари – 10 га, вырубки – 4 га). В качестве метода лесовосстановления планируется создание лесных культур. При необходимости проведения лесовосстановительных работ в течение планируемого периода следует руководствоваться «Правилами лесовосстановления», утвержденными приказом Министерства природных ресурсов Российской Федерации от 29 июня 2016 г. № 375.

2.1.11. Сроки использования лесов для заготовки древесины и другие сведения

Сроки использования лесов для заготовки древесины по договорам аренды устанавливаются в соответствии со статьей 71,72 Лесного кодекса Российской Федерации.

Сроки проведения рубок лесных насаждений, их увеличение и изменение определяются в соответствии с пунктом 11 Правил заготовки древесины.

Использование лесов для заготовки древесины разрешается в следующие сроки:

- при предоставлении лесных участков в аренду в целях заготовки древесины – сроком от 10 до 49 лет;

- при осуществлении купли-продажи лесных насаждений в целях заготовки древесины – сроком до 1 года.

Рубка лесных насаждений на каждой лесосеке, трелевка, частичная переработка, хранение и вывоз заготовленной древесины осуществляется лицом, использующим лесной участок в целях заготовки древесины, в течение 12 месяцев с даты начала декларируемого периода согласно лесной декларации, или в течение срока, установленного договором купли-продажи лесных насаждений, - в случае заготовки древесины на основании договора купли-продажи лесных насаждений.

Увеличение сроков рубки лесных насаждений, хранения и вывоза древесины, допускается в случае возникновения неблагоприятных погодных условий, исключающих своевременное исполнение данных требований.

Срок рубки лесных насаждений, хранения и вывоза древесины может быть увеличен не более чем на 12 месяцев, уполномоченным органом по письменному заявлению лица, использующего леса.

Разрешение на изменение сроков рубки лесных насаждений и вывоза древесины выдается в письменном виде с указанием местонахождения лесосек (участковое лесничество, номер лесного квартала, номер лесотаксационного выдела, номер делянки), площади лесосеки, объема

древесины и вновь установленного (продленного) срока (даты) рубки лесных насаждений и (или) хранения, вывозки древесины.

Сроки проведения работ по заготовке древесины при аренде лесных участков устанавливаются для каждой лесосеки в лесной декларации и технологической карте с учетом объема работ по заготовке древесины, способа рубок и других особенностей.

Параметры лесосечных работ при заготовке древесины в лесных насаждениях применяются в соответствии с приказом Министерства природных ресурсов и экологии Российской Федерации от 27 июня 2016 года № 367 «Об утверждении видов лесосечных работ, порядка и последовательности их проведения, Формы технологической карты лесосечных работ, Формы акта осмотра лесосеки и Порядка осмотра лесосеки».

2.2. Нормативы, параметры и сроки разрешенного использования лесов для заготовки живицы

Заготовка живицы представляет собой предпринимательскую деятельность и осуществляется в лесах, которые предназначены для заготовки древесины. Так как заготовка древесины не соответствует целям ведения хозяйства в лесах, имеющих научное или историческое значение, то подсочка насаждений для заготовки живицы в пределах лесничества не проводится.

2.3. Нормативы, параметры и сроки разрешенного использования лесов для заготовки и сбора недревесных лесных ресурсов

Согласно ст. 32 и 33 Лесного Кодекса Российской Федерации и приказа Министерства природных ресурсов и экологии Российской Федерации от 16.07.2018 г. № 325 «Об утверждении Правил заготовки и сбора недревесных лесных ресурсов» (далее – Правила заготовки и сбора недревесных лесных ресурсов) заготовка недревесных лесных ресурсов включает заготовку пней, бересты, коры деревьев и кустарников, хворост, веточный корм, еловую, пихтовую, сосновую лапу, ели (или) деревья других хвойных пород для новогодних праздников, мох, лесную подстилку, камыш, тростник и подобные лесные ресурсы.

2.3.1. Нормативы (ежегодные допустимые объемы) и параметры использования лесов для заготовки недревесных лесных ресурсов по их видам

Нормативы, параметры и сроки разрешенного использования лесов для заготовки и сбора недревесных лесных ресурсов определяются статьями 32 и 33 Лесного кодекса Российской Федерации и Правилами заготовки и сбора

недревесных ресурсов. К недревесным лесным ресурсам относятся пни, валежник, береста, кора деревьев и кустарников, хворост, веточный корм, еловая, пихтовая, сосновая лапы, ели для новогодних праздников, деревья и кустарники для выкопки, мох, лесная подстилка. Граждане, юридические лица осуществляют заготовку и сбор недревесных лесных ресурсов на основании договоров аренды лесных участков и в соответствии с проектом освоения лесов.

Заготовка и сбор гражданами недревесных лесных ресурсов для собственных нужд носят ограниченный характер. Данный вид пользования осуществляется в соответствии с правом граждан на свободное и бесплатное пребывание в лесах (статья 11 Лесного кодекса Российской Федерации).

Заготовленные недревесные лесные ресурсы являются согласно части 1 статьи 20 Лесного кодекса Российской Федерации собственностью арендатора лесного участка.

При заготовке недревесных лесных ресурсов для собственных нужд гражданами должны соблюдаться требования закона Архангельской области, регламентирующего порядок заготовки недревесных лесных ресурсов для собственных нужд (п. 4 ст. 33 Лесного кодекса Российской Федерации), Правила пожарной безопасности в лесах, Правила санитарной безопасности в лесах, Правила лесовосстановления и Правила ухода за лесами.

Параметры разрешенного использования лесов для заготовки недревесных лесных ресурсов приведены в таблице 12.

Таблица 12

Параметры разрешенного использования лесов для заготовки недревесных лесных ресурсов в Соловецком лесничестве (местному населению для собственных нужд)

№ п/п	Вид недревесного лесного ресурса	Единицы измерения	Ежегодный допустимый объем заготовки
1.	Береста	т	0,1
2.	Кора и луб (сосна, ель, береза, осина)	т	сосна- 0,14; ель- 0,19; береза- 0,06; осина- 0,03
3.	Хворост	тыс. скл. м ³	сосна- 0,16; ель- 0,16; береза- 0,07; осина- 0,06
4.	Веточный корм	т	сосна – 0,11, ель – 0,42, береза – 0,12, осина- 0,10
5.	Сосновые и еловые лапы	т	еловые лапы – 0,42 сосновые лапы – 0,11
6.	Новогодние ели	шт	Ст.33 ЛК (для собственных нужд)
7.	Мох	т	в группах типов леса:

№ п/п	Вид недровесного лесного ресурса	Единицы измерения	Ежегодный допустимый объем заготовки
			сосновых – 4,1; еловых – 3,5; лиственных – 0,6 (для собственных нужд)
8.	Деревья и кустарники для выкопки	шт	Ст.33 Лесного кодекса Российской Федерации (для собственных нужд)
9.	Веники, ветви и кустарники для метел и плетения	тыс. шт	Ст.33 Лесного кодекса Российской Федерации (для собственных нужд)
10.	Древесная зелень	т	сосновая хвоя – 0,09; еловая хвоя – 0,41 березовая листва - 0,04

Объемы и место заготовки определяются разрешенными рубками ухода, санитарными рубками.

2.3.2. Сроки использования лесов для заготовки и сбора недровесных лесных ресурсов

Использование леса для промышленной заготовки и сбора недровесных лесных продуктов является предпринимательской деятельностью, связанной с изъятием, хранением и вывозом недровесных лесных ресурсов из леса (ст. 32.ЛК). Особый статус защитности лесов лесничества исключает возможность осуществлять этот вид деятельности на коммерческой основе, с передачей участков в аренду юридическим лицам и гражданам. Малые объемы ресурсов при ограниченности рубок, рассредоточенность объектов по территории и невысокий удельный выход сырья делает оправданной заготовку недровесных лесных ресурсов только на местные нужды, на основе договоров купли-продажи.

Заготовка бересты с растущих деревьев должна производиться в весенне-летний и осенний периоды без повреждения луба. При этом используемая для заготовки часть ствола не должна превышать половины общей высоты дерева. Заготовка бересты с сухостойных и валежных деревьев производится в течение всего года.

Заготовка коры деревьев и кустарников осуществляется одновременно с рубкой деревьев и кустарников в течение всего года. Ивовое корье заготавливается в весенне-летний период. Для заготовки ивового корья пригодны кустарниковые ивы в возрасте 5 лет и старше, древовидные - 15 лет и старше.

При заготовке хвороста осуществляется сбор срезанных тонких стволов диаметром в комле до 4 см, а также срезанных вершин, сучьев и ветвей деревьев и кустарников. Заготовка хвороста осуществляется в течение всего года.

При заготовке валежника осуществляется сбор лежащих на поверхности земли остатков стволов деревьев, сучьев, не являющихся порубочными остатками в местах проведения лесосечных работ, и (или) образовавшихся вследствие естественного отмирания деревьев, при их повреждении вредными организмами, буреломе, снеговале. Заготовка валежника осуществляется в течение всего года.

При заготовке веточного корма осуществляется сбор ветвей толщиной до 1,5 см, заготовленных из побегов лиственных и хвойных пород и предназначенных на корм скоту. Заготавливают веточный корм из побегов лиственных пород в основном летом, хвойных пород - круглогодично.

Заготовка елей или деревьев других хвойных пород для новогодних праздников в первую очередь производится на специальных плантациях, лесных участках, подлежащих расчистке (квартальные просеки, минерализованные полосы, противопожарные разрывы, трассы противопожарных и лесохозяйственных дорог и другие площади, где не требуется сохранения подроста и насаждений). Допускается заготовка елей или деревьев других хвойных пород для новогодних праздников из вершинной части срубленных елей.

Заготовка мха, лесной подстилки, опавших листьев, камыша, тростника производится с целью их использования в качестве вспомогательного материала для строительства, а также корма и подстилки для сельскохозяйственных животных или приготовления компоста. Сбор лесной подстилки и опавшего листа разрешается производить на одной и той же площади не чаще одного раза в пять лет. Сбор лесной подстилки должен производиться в конце летнего периода, но до наступления листопада, чтобы опадание листвы и хвои создало естественное удобрение лесной почвы. Запрещается сбор подстилки в лесах, выполняющих функции защиты природных и иных объектов.

Заготовка (выкопка) деревьев на лесных участках может проводиться в хвойных и лиственных насаждениях в возрасте до 20 лет. Число оставшихся кустов заготавливаемого вида после выкопки не должно быть менее 1000 штук на гектар.

Заготовка веников, ветвей и кустарников лиственных пород для метел и плетения производится на лесных участках, подлежащих расчистке (квартальные просеки, противопожарные разрывы, трассы противопожарных и лесохозяйственных дорог, сенокосы, линии электропередачи, зоны затопления и другие площади, где не требуется сохранения подроста и насаждений), а также со срубленных деревьев на лесосеках при проведении выборочных и сплошных рубок.

Заготовка и сбор недревесных лесных ресурсов, являющихся порубочными остатками при рубках ухода не требует оформления дополнительного договора и не считается отдельным видом использования лесов.

Пребывание граждан в лесах, сбор и заготовка недревесных лесных ресурсов могут быть ограничены в порядке, определяемом законодательством субъектов Российской Федерации, в том числе в интересах пожарной и санитарной безопасности лесов.

2.4. Нормативы, параметры и сроки разрешенного использования лесов для заготовки пищевых лесных ресурсов и сбора лекарственных растений

В соответствии со ст. 34 Лесного кодекса Российской Федерации к пищевым лесным ресурсам относятся дикорастущие плоды, ягоды, орехи, грибы, семена, березовый сок и подобные лесные ресурсы.

2.4.1. Нормативы (ежегодные допустимые объемы) и параметры использования лесов для заготовки пищевых лесных ресурсов и сбора лекарственных растений по их видам

Правила заготовки пищевых лесных ресурсов и сбора лекарственных растений утверждены Приказом Рослесхоза от 05.12.2011 № 511. Заготовка пищевых лесных ресурсов и сбор лекарственных растений представляют собой предпринимательскую деятельность, связанную с изъятием, хранением и вывозом таких лесных ресурсов из леса (ст. 34 Лесного кодекса Российской Федерации). Граждане, юридические лица осуществляют заготовку пищевых лесных ресурсов и сбор лекарственных растений на основании договоров аренды лесных участков. Гражданам запрещается осуществлять заготовку и сбор грибов и дикорастущих растений, виды которых занесены в Красную книгу Российской Федерации, Красную книгу Архангельской области, а также грибов и дикорастущих растений, которые признаются наркотическими средствами в соответствии с Федеральным законом от 8 января 1998 года № 3-ФЗ «О наркотических средствах и психотропных веществах».

В соответствии со ст. 34 Лесного кодекса Российской Федерации к пищевым лесным ресурсам относятся дикорастущие плоды, ягоды, орехи, грибы, семена, березовый сок и подобные лесные ресурсы. По расчетам СевНИИЛХ, ежегодные максимально допустимые объемы и параметры разрешенного использования лесов для заготовки пищевых лесных ресурсов по видам представлены в таблице 13 (расчет произведен на максимально возможный урожайный год для каждого вида растений).

Таблица 13

Параметры разрешенного использования лесов при заготовке пищевых лесных ресурсов и сборе лекарственных растений

№ п/п	Вид пищевых ресурсов, лекарственных растений	Единица измерения	Ежегодный допустимый объем заготовки
-------	--	-------------------	--------------------------------------

№ п/п	Вид пищевых ресурсов, лекарственных растений	Единица измерения	Ежегодный допустимый объем заготовки
Пищевые ресурсы			
1.	Ягоды,	т	84,6
	в т.ч. по видам		
	клюква	т	5,1
	морошка	т	2,8
	брусника	т	32,2
	черника	т	45,5
2.	Грибы	т	36,3
	в т.ч. по видам		
	Шляпочные (белый гриб, подосиновик, подберезовик)	т	30,2
	Пластинчатые (волнушка, сыроежка, груздь)	т	6,1
3.	Лекарственное сырье	т	25,2
	в т.ч. по видам:		
	Багульник (побеги)	т	5,1
	Брусника (лист)	т	4,2
	Береза (почки)	т	2,4
	Шиповник	т	2,9
	Рябина	т	3,5
	Толокнянка	т	1,8
	Вахта трехлистная (лист)	т	5,3

В связи со статусом лесов Соловецких островов, имеющих научное и историческое значение, сбор пищевых лесных ресурсов в лесничестве допускается только для собственных нужд местного населения. Заготовка и сбор гражданами недревесных лесных ресурсов для собственных нужд допускается в объемах, обеспечивающих своевременное восстановление лесных ресурсов и осуществляется вручную без применения механизированных и электрифицированных приспособлений.

2.4.2. Сроки заготовки и сбора

Заготовка дикорастущих плодов и ягод осуществляется строго в установленные сроки. Запрещается рубка плодоносящих деревьев и обрезка ветвей для заготовки плодов.

Порядок заготовки и сбора гражданами недревесных лесных ресурсов для собственных нужд на территории Архангельской области определен областным законом от 27 июня 2007 года № 368-19-ОЗ «О реализации органами государственной власти Архангельской области государственных полномочий в сфере лесных отношений».

Пребывание граждан в лесах, сбор дикорастущих плодов, ягод, грибов, других пищевых лесных ресурсов могут быть ограничены в порядке, определяемом законодательством субъектов Российской Федерации, в том

числе в интересах пожарной и санитарной безопасности лесов, безопасности граждан при выполнении работ, а на других особо охраняемых природных территориях - в связи с установленным на них режимом лесопользования (ст.11 Лесного кодекса Российской Федерации).

2.4.3. Нормативы количества высверливаемых каналов в зависимости от диаметра ствола деревьев и класса бонитета насаждения при заготовке древесных соков

Заготовка березового сока допускается на участках спелого здорового леса не ранее чем за 5 лет до рубки. В подсочку назначают деревья диаметром на высоте груди 20 см и более. В насаждениях, где проводятся выборочные рубки, заготовка березового сока разрешается с деревьев, намеченных в рубку.

Технология подсочки приведена в пункте 17 Правил заготовки пищевых лесных ресурсов и сбора лекарственных растений.

Промышленный сбор соков на территории Соловецкого лесничества на период действия лесохозяйственного регламента не планируется.

2.4.4. Сроки использования лесов для заготовки пищевых лесных ресурсов и сбора лекарственных растений

Сроки использования лесов для заготовки и сбора недревесных лесных ресурсов оговариваются в договоре аренды лесного участка и утверждаются лесной декларацией, в соответствии с Правилами заготовки и сбора недревесных лесных ресурсов, конкретно по каждому виду заготавливаемого ресурса.

2.5. Нормативы, параметры и сроки использования лесов для осуществления видов деятельности в сфере охотничьего хозяйства

Использование лесов для видов деятельности в сфере охотничьего хозяйства осуществляется в соответствии со статьей 36 Лесного кодекса Российской Федерации, Федеральным Законом от 24 апреля 1995 года № 52-ФЗ «О животном мире», Федеральным Законом от 24 июля 2009 года № 209-ФЗ «Об охоте и о сохранении охотничьих ресурсов и о внесении изменений в отдельные законодательные акты Российской Федерации», Правилами охоты, утвержденными приказом Министерства природных ресурсов и экологии Российской Федерации от 16 ноября 2010 года № 512 и Указом Губернатора Архангельской области от 16 октября 2012 года № 152-у «Об определении видов разрешенной охоты и параметров осуществления охоты в охотничьих угодьях на территории Архангельской области (за исключением особо охраняемых территории федерального значения)».

Охота на все виды охотничьих животных в лесах Соловецкого лесничества запрещена (решение Архоблисполкома от 30.05.1969 № 527 и от 12.06.1980 № 222).

2.5.1. Перечень и нормы проведения биотехнических мероприятий

Рекомендательный Перечень и нормы проведения биотехнических мероприятий приведен в приложении № 7 к настоящему лесохозяйственному регламенту.

2.5.2. Перечень разрешенных для размещения объектов охотничьей инфраструктуры

Строительство объектов охотничьей инфраструктуры не планируется.

2.6. Нормативы, параметры и сроки разрешенного использования лесов для ведения сельского хозяйства

Согласно ст. 38 Лесного кодекса Российской Федерации леса могут использоваться для ведения сельского хозяйства. Правила использования лесов для ведения сельского хозяйства регламентируются Приказом Министерства природных ресурсов и экологии Российской Федерации от 21.06.2017 № 314.

Граждане, юридические лица осуществляют использование лесов для ведения сельского хозяйства на основании договоров аренды лесных участков. Лесные участки для ведения сельского хозяйства могут быть предоставлены в аренду или безвозмездное срочное пользование.

Ведение сельского хозяйства запрещается: в лесах, расположенных в водоохранных зонах, за исключением сенокосения и пчеловодства; в лесопарковых зонах; в зеленых зонах, за исключением сенокосения и пчеловодства; в городских лесах; на заповедных лесных участках; на особо защитных участках лесов за исключением сенокосения и пчеловодства.

В лесах, расположенных в водоохранных зонах, запрещается распашка земель, выпас сельскохозяйственных животных. К водоохранным зонам относятся территории по факту их примыкания к водным объектам (ст. 65 Водного кодекса Российской Федерации) и их размер зависит от вида водного объекта и его протяженности. На территории лесного фонда Соловецкого лесничества водоохранные зоны не выделены в связи с высокой категорией защитности лесов (ценные леса и леса, имеющие научное или историческое значение), обеспечивающей особый режим хозяйственной деятельности и соблюдающей принятые условия лесопользования в водоохранных зонах.

Граждане, юридические лица, использующие леса для ведения сельского хозяйства, имеют право: осуществлять использование лесов в

соответствии с условиями договора аренды лесного участка (договора безвозмездного срочного пользования); создавать инфраструктуру, в том числе лесные дороги; размещать на предоставленных лесных участках ульи и пасеки, возводить изгороди, навесы и другие временные постройки.

Для сенокосения должны использоваться нелесные земли, а также необлесившиеся лесосеки, прогалины и другие, не покрытые лесной растительностью земли, до проведения на них лесовосстановления. Для выпаса сельскохозяйственных животных должны использоваться нелесные земли, а также необлесившиеся вырубki, редины, прогалины и другие, не покрытые лесной растительностью земли, до проведения на них лесовосстановления. Выпас сельскохозяйственных животных не допускается на участках: занятых лесными культурами, естественными молодняками ценных древесных пород, насаждениями с развитым жизнеспособным подростом. Пастбища коз разрешается исключительно на предварительно огороженных владельцами сельскохозяйственных животных лесных участках или на привязи. В качестве кормовой базы для *пчеловодства* должны использоваться лесные участки, на которых в составе древесного, кустарникового или травяно-кустарничкового яруса имеются медоносные растения.

Лесные участки для размещения ульев и пасек должны предоставляться, в первую очередь, на опушках леса, прогалинах и других, не покрытых лесной растительностью землях. Для выращивания сельскохозяйственных культур должны использоваться нелесные земли, а также необлесившиеся лесосеки, прогалины и другие, не покрытые лесной растительностью земли, до проведения на них лесовосстановления. На лесных участках, используемых для выращивания сельскохозяйственных культур и иной сельскохозяйственной деятельности, могут применяться химические и биологические препараты.

В структуре лесного фонда выделяются сельскохозяйственные угодья (сенокосы, пастбища, пашня, залежь). Использование лесов для ведения сельского хозяйства обусловлено целевым назначением земель, на которых они располагаются. На землях лесного фонда оно допускается только при условии совместимости с интересами лесного хозяйства (для сенокосения, выпаса животных, выращивания сельскохозяйственных культур используются нелесные земли, прогалины и другие, не покрытые лесной растительностью земли, до проведения на них лесовосстановления).

2.6.1. Сведения о площадях лесных участков, на которых возможно сенокосение, выпас сельскохозяйственных животных, пчеловодство, северное оленеводство, мараловодство, выращивание сельскохозяйственных культур и иной сельскохозяйственной деятельности, рыбоводство, а также соответствующие нормативы (допустимые объемы)

Потенциально возможные площади земель сельскохозяйственного назначения без учета земель на острове Анзер, переданных в безвозмездное пользование Соловецкому монастырю, составляют 1100 га. Большая часть этих земель представляет запущенные сенокосы и пастбища. Пашня (огороды) составляют 5,6 га (в основном в пос. Соловецкий).

Для сельскохозяйственных угодий лесничества характерны мелкоконтурность и рассредоточенность в пространстве. Средняя площадь пахотных земель 1,7 га, огородов – 0,03 га, сенокосов - 2,8 га.

2.6.2. Параметры использования лесов для ведения сельского хозяйства

Параметры использования лесов для ведения сельского хозяйства приведены в таблице 14.

Таблица 14

Параметры использования лесов для ведения сельского хозяйства

№ п/п	Вид пользования	Единица измерения	Ежегодный допустимый объем
1	Использование пашни	га	-
2	Сенокосшение	га/тонн	220,8/50
3	Выпас сельскохозяйственных животных	га/голов	28
	в лесу	га/голов	28
	на выгонах и пастбищах	га/голов	-
4	Пчеловодство	га	По потребности
5	Северное оленеводство	га/голов	-
6	Выращивание сельскохозяйственных культур	га	-
7	Иная сельскохозяйственная деятельность		-

Промышленное пчеловодство в районе Соловецких островов не ведется, а любительское пчеловодство у местных жителей не получило распространения. Постоянное размещение ульев и пасек в лесу нецелесообразно.

2.7. Нормативы, параметры и сроки разрешенного использования лесов для осуществления научно - исследовательской и образовательной деятельности

Использование лесов для научно-исследовательской и образовательной деятельности осуществляется в соответствии с Правилами использования лесов для осуществления научно-исследовательской деятельности и образовательной деятельности, утвержденными Приказом Федеральной службы лесного хозяйства от 23 декабря 2011 года № 548.

Использование лесов для осуществления научно-исследовательской деятельности включает в себя осуществление экспериментальной или теоретической деятельности, направленной на получение новых знаний об экологической системе леса, проведение прикладных научных исследований,

направленных на применение этих знаний для достижения практических целей и решения конкретных задач в области использования, охраны, защиты, воспроизводства лесов.

Леса могут использоваться для осуществления научно - исследовательской деятельности, образовательной деятельности научными организациями, образовательными организациями. Для осуществления научно - исследовательской и образовательной деятельности лесные участки предоставляются государственным учреждениям, муниципальным учреждениям в постоянное (бессрочное) пользование, другими научными организациями, образовательным организациям - в аренду.

Использование лесов для научно-исследовательской деятельности, образовательной деятельности осуществляется в соответствии с проектом освоения лесов.

Использование лесов для осуществления научно-исследовательской и образовательной деятельности осуществляется по тем видам работ, которые не вступают в противоречие с Положением о заказнике.

Важным элементом образовательной деятельности, направленным на решение вопроса экологической грамотности нынешнего и будущего поколений граждан России является создание школьных лесничеств.

Школьное лесничество – добровольное объединение школьников как внеклассная форма воспитания у учащихся любви к природе родного края, формирования трудовых умений и навыков в области лесоводства, лесовосстановления и лесоразведения, охраны природы и рационального природопользования, осуществления подготовки к сознательному выбору профессии. Движение школьных лесничеств очень важно с воспитательной и пропагандистской точек зрения, оно помогает школьникам войти в мир окружающей природы, узнать её, понять и полюбить, сформировать бережное отношение к лесу. Кроме того, работники лесного хозяйства России в своей деятельности большое внимание уделяют преемственности и передаче своего опыта подрастающему поколению. Школьные лесничества являются одной из эффективных форм получения подрастающим поколением профессиональных знаний и опыта в области лесоводческой деятельности, а также трудового воспитания молодого поколения. Школьники могут быть задействованы в охране лесов от пожаров, профилактике лесонарушений, проведении лесокультурных работ, уходах за молодняками, сборе семенного материала, лекарственных трав, работе в лесных питомниках. Дополнительных ограничений на использование лесов создание школьных лесничеств не налагает. Программа развития движения школьных лесничеств утверждена Приказом Федерального агентства лесного хозяйства от 16 апреля 2012 года № 145.

Для популяризации лесного хозяйства рекомендуется создание (возобновление работы) школьных лесничеств при всех участковых лесничествах.

Организация школьных лесничеств связана с системой общего и дополнительного образования, наличием среди работников лесничества специалистов, имеющих педагогические навыки. Главным в деятельности школьного лесничества является воспитание бережного отношения к лесу, получение профессиональных навыков.

2.8. Нормативы, параметры и сроки разрешенного использования лесов для осуществления рекреационной деятельности

Нормативы, параметры и сроки использования лесов для осуществления рекреационной деятельности установлены в соответствии с приказом Федерального агентства лесного хозяйства от 21 февраля 2012 года № 62 «Об утверждении Правил использования лесов для осуществления рекреационной деятельности». Для осуществления рекреационной деятельности лесные участки предоставляются государственным учреждениям, муниципальным учреждениям в постоянное (бессрочное) пользование, другим лицам - в аренду.

2.8.1. Нормативы использования лесов для осуществления рекреационной деятельности

Учитывая статус исторического или научного значения лесов на территории Соловецкого лесничества, использование лесов для рекреации возможно только для отдыха: массового – в радиусе 3-5 км поселка Соловецкий и организованного (группами туристов и/или паломников) – в дальних частях Соловецкого архипелага. Физкультурно-оздоровительные и спортивно-массовые мероприятия как вид рекреационной деятельности следует признать возможными в небольших масштабах, не приводящих к резкому возрастанию антропогенных нагрузок.

При определении размеров лесных участков, выделяемых для осуществления рекреационной деятельности, необходимо руководствоваться оптимальной рекреационной нагрузкой на лесные экосистемы при соблюдении условий минимизации ущерба лесным насаждениям и окружающей среде.

На лесных участках, предоставленных для осуществления рекреационной деятельности, подлежат сохранению природные ландшафты, объекты живой природы (животного мира и растительности), водные и геологические объекты.

Использование лесов для осуществления рекреационной деятельности не должно препятствовать праву граждан пребывать в лесах. Использование лесов для осуществления рекреационной деятельности используется способами, не наносящими вреда окружающей среде и здоровью человека

В соответствии с Правилами использования лесов для осуществления рекреационной деятельности в лесах допускается возведение временных

построек и осуществление благоустройства. При благоустройстве лесных участков лица, использующие леса для рекреации, осуществляют уход за лесами, проводят рубки лесных насаждений в целях строительства объектов для осуществления рекреационной деятельности на основании проекта освоения лесов. Размещение временных построек допускается, прежде всего, на не покрытых лесом землях, а при их отсутствии – на участках, занятых наименее ценными насаждениями, в местах, определенных проектом освоения лесов.

В порядке благоустройства предоставленных лесных участков лица, ведущие рекреационную деятельность, осуществляют уход за лесом на основании проекта освоения лесов.

При осуществлении рекреационной деятельности в лесах не допускается повреждение лесных насаждений, растительного покрова и почв за пределами предоставленного лесного участка, захламление площади предоставленного лесного участка и прилегающих территорий за пределами предоставленного лесного участка бытовым мусором, иными видами отходов, проезд транспортных средств и иных механизмов по произвольным, не установленным маршрутам. В связи с этим, на переданных в пользование лесных участках под рекреацию не допускается прокладка минерализованных полос.

При разработке туристских маршрутов и определении мест массового отдыха должны обеспечиваться мероприятия по сохранению среды обитания животного мира, условий размножения животных, нагула, отдыха, путей миграции, а также по обеспечению неприкосновенности защитных для животных, участков территорий и акваторий.

Всякого рода запрещения и ограничения посещения леса малоэффективны. Разумнее создать такие условия для отдыхающих, которые бы эффективнее запретов удерживали бы посетителей в оборудованных для отдыха местах. В таких местах лесохозяйственные мероприятия должны учитывать потребность населения в отдыхе.

Система рекреационного использования лесов (РИЛ) включает несколько блоков. Главное – это лесоводственно-биологическая составляющая лесных земель с соответствующим потенциалом рекреационных полезностей. Важной составляющей является нормативная база – шкалы для оценки разнообразных свойств оздоровительного, эстетического, потребительского и других сторон потенциала лесных ландшафтов, предельно допустимые нагрузки рекреации, шкалы рекреационной дигрессии насаждений.

Система не будет работать без отлаженных комплексов управленческих решений, без налаживания системы мероприятий по упорядочению, регулированию нагрузок, по обустройству инфраструктуры и реконструкции ландшафтов, по повышению комфортности отдыха. Необходимы квалифицированно обоснованные лесоводственные меры по

временной резервации деградирующих участков, по реабилитации нарушенных земель.

Рекреационная емкость Соловецких островов определена лесоустроительным проектом 2003 года, а также рядом других исследований. По инициативе Голгофо-Распятского скита для условий острова Анзер был определен показатель допустимой рекреационной нагрузки, равный трём тысячам человек в год (или 34 человека одновременно).

Визуально рекреационная дигрессия видна на последней эрозионной стадии изменения, когда травяной покров частично нарушен и пятна рекреационного сбоя обнажены. Негативные последствия рекреации сказываются, прежде всего, на состоянии тонкого и уязвимого почвенного покрова. Уплотненная почва не только теряет свое плодородие. Уплотнение в результате вытаптывания затрагивает верхний слой почвы (10-15 см), но его влияние на водообеспеченность и содержание питательных веществ ощущается на всем профиле. Вместе с почвой подвергается изменению состав и численность почвенной фауны. Особенно страдают подстилочные формы. Рекреация снижает активность участия почвенной микро- и мезофауны в круговороте веществ, в разложении и переработке растительных остатков, преобразования их в органический и минеральный состав почвы.

Видовой состав наземного яруса растительности является конечным и наиболее легко регистрируемым звеном в цепи рекреационных воздействий и изменений. Уменьшение проективного покрытия, выпадание экологически характерных видов и внедрение видов с чужой экологией и сорных - прямые и косвенные следствия вытаптывания. Происходит отбор видов на устойчивость к вытаптыванию - разрастаются глубококорневищные виды, виды с вегетативным размножением, стелющимися или розеточными побегами, а также виды, обладающие широкой экологической амплитудой. Изреживается тенелюбивое и влаголюбивое высокотравье. Рыхлокустовые злаки заменяются плотнокустовыми и дерновыми. Первыми выпадают мхи и лишайники, за счет чего несколько увеличивается проективное покрытие трав. Видовой состав травостоя последовательно отражает постепенные реакции природного комплекса. Вслед за напочвенным покровом на воздействие рекреации реагирует древесный ярус, подавляются образование и рост корней, уменьшается ежегодный прирост, сокращается период вегетации, развиваются процессы раннего старения и усыхания. Возрастает поражение болезнями и вредителями. Древесный ярус откликается на воздействие рекреации несколько позже, чем травянистый, но он аккумулирует в себе прямые и косвенные результаты изменения других компонентов природы.

2.8.2. Перечень кварталов и (или) частей кварталов зоны рекреационной деятельности, в том числе перечень кварталов и (или)

частей, в которых допускается возведение физкультурных и спортивно-технических сооружений

При осуществлении рекреационной деятельности разрешено возведение временных построек на лесных участках (преимущественно на участках, не занятых деревьями и кустарниками, или занятых наименее ценными лесными насаждениями) в местах, определенных проектом освоения лесов (статья 13 Лесного кодекса Российской Федерации).

При осуществлении рекреационной деятельности в лесах не допускается повреждение лесных насаждений, растительного покрова и почв за пределами предоставленного лесного участка, захламливание предоставленного лесного участка и прилегающих территорий бытовым мусором, иными видами отходов, проезд транспортных средств и иных механизмов по произвольным, неустановленным маршрутам.

В рекреационных целях могут использоваться все леса лесничества.

2.8.3. Функциональное зонирование территории зоны рекреационной деятельности

Зона рекреационной деятельности в лесничестве не выделялась. При определении размеров лесных участков, выделяемых для осуществления рекреационной деятельности, необходимо руководствоваться оптимальной рекреационной нагрузкой на лесные экосистемы при соблюдении условий не нанесения ущерба лесным насаждениям и окружающей среде.

Предельно допустимые рекреационные нагрузки для функциональных зон следующие:

- зона эпизодического отдыха – 15 чел/га;
- зона прогулочного отдыха - 20 чел/га;
- зона активного отдыха - 10 чел/га.

2.8.4. Перечень временных построек на лесных участках и нормативы их благоустройства

При осуществлении рекреационной деятельности в лесах допускается возведение временных, построек на лесных участках (беседок, пунктов хранения инвентаря и др.) и осуществление благоустройства лесных участков (размещение дорожно-транспортной сети, информационных стендов и аншлагов по природоохранной тематике, скамей, навесов от дождя, указателей направления движения, контейнеров для сбора и хранения мусора и др. Размещение временных построек, физкультурно-оздоровительных, спортивных и спортивно-технических сооружений допускается, прежде всего, на участках, не занятых деревьями и кустарниками, а при их отсутствии - на участках, занятых наименее ценными лесными насаждениями, в местах определенных в проекте освоения лесов.

В порядке благоустройства предоставленных лесных участков лица, ведущие рекреационную деятельность, осуществляют уход за лесом на основании проекта освоения лесов. На лесных участках, предоставленных для осуществления рекреационной деятельности, подлежат сохранению природные ландшафты, объекты живой природы (животного мира и растительности), водные и геологические объекты. Леса для осуществления рекреационной деятельности используются способами, не наносящими вреда окружающей среде и здоровью человека. Использование лесов для осуществления рекреационной деятельности не должно препятствовать праву граждан пребывать в лесах.

2.8.5. Параметры и сроки использования лесов для осуществления рекреационной деятельности

Территория Соловецкого лесничества занимает исключительное положение среди остальных лесничеств Архангельской области и оценивается наиболее высоко с точки зрения туристической привлекательности. Высокие показатели рекреационной освоенности по сравнению с другими лесничествами области, высокий потенциал рекреационных ресурсов, насыщенность территории объектами культурного наследия, благоприятный комплекс природно-климатических факторов придают исключительный статус как объекта развития туризма.

Сроки разрешенного использования лесов для осуществления рекреационной деятельности:

- для активного отдыха – май- октябрь;
- для прогулочного отдыха – круглогодично;
- для эпизодического отдыха - круглогодично.

2.9. Нормативы, параметры и сроки разрешенного использования лесов для создания лесных плантаций и их эксплуатации

В соответствии с пунктом 30 Особенности использования, охраны, защиты, воспроизводства лесов, расположенных в водоохранных зонах, лесов, выполняющих функции защиты природных и иных объектов, ценных лесов, а также лесов, расположенных на особо защитных участках лесов, утвержденных Приказом Федерального агентства лесного хозяйства от 14.12.2010 № 485 запрещено создание плантаций в защитных лесах, соответственно, на территории лесопарка использование лесов для создания лесных плантаций и их эксплуатации запрещено.

2.10. Нормативы, параметры и сроки разрешенного использования лесов для выращивания лесных плодовых, ягодных, декоративных растений и лекарственных растений

Нормативы, параметры использования лесов для выращивания лесных плодовых, ягодных, декоративных растений лекарственных растений установлены в соответствии с Правилами использования лесов для выращивания лесных плодовых, ягодных, декоративных, растений, лекарственных растений, утвержденными Приказом Рослесхоза от 05.12.2011 № 510.

Учтенные на территории Соловецкого лесничества 86 га непокрытых лесом земель, представлены исключительно естественными рединами, аналогами субарктических и субальпийских криволесий и редколесий. Подобные разновидности географических формаций лесной растительности характеризуются крайне неблагоприятными, экстремальными лесорастительными условиями. Других земель, в той или иной мере пригодных для создания плантаций ягодных культур, в лесном фонде лесничества нет.

2.11. Нормативы, параметры и сроки использования лесов для выращивания посадочного материала лесных растений (саженцев, семянцев)

Нормативы параметры и сроки использования лесов при выращивании посадочного материала лесных растений (саженцев, семянцев) установлены Правилами использования лесов для выращивания посадочного материала лесных растений (саженцев, семянцев), утвержденными приказом Федерального агентства лесного хозяйства от 19 июля 2011 года № 308.

Для выращивания посадочного материала лесных растений (саженцев, семянцев) используют, в первую очередь, не покрытые лесом земли из состава земель лесного фонда, а также необлесившиеся лесосеки, прогалины и другие, не покрытые лесной растительностью, земли иных категорий, на которых располагаются леса.

Для выращивания посадочного материала лесных растений (саженцев, семянцев) используются улучшенные и сортовые семена лесных растений или, если такие семена отсутствуют, нормальные семена лесных растений.

Для выращивания посадочного материала лесных растений (саженцев, семянцев) не допускается применение нерайонированных семян лесных растений, а также семян лесных растений, посевные и иные качества которых не проверены.

Использование лесных участков, на которых встречаются виды растений, занесенные в Красную книгу Российской Федерации, Красную книгу Архангельской области, для выращивания посадочного материала лесных растений (саженцев, семянцев) запрещается в соответствии со статьей 59 Лесного кодекса Российской Федерации.

2.12. Нормативы, параметры и сроки разрешенного использования лесов для выполнения работ по геологическому изучению недр, для разработки месторождений полезных ископаемых

Использование лесов для выполнения работ по геологическому изучению недр, разработке полезных ископаемых осуществляется в соответствии с Федеральными Законами от 21 февраля 1992 года № 2395-1 «О недрах», статьями 21 и 43 Лесного кодекса Российской Федерации и Порядком использования лесов для выполнения работ по геологическому изучению недр, для разработки месторождений полезных ископаемых, утвержденным приказом Федерального агентства лесного хозяйства от 27 декабря 2010 года № 515.

При использовании лесов для выполнения работ по геологическому изучению недр, для разработки месторождений полезных ископаемых на землях лесного фонда допускается строительство, реконструкция и эксплуатация объектов, не связанных с созданием лесной инфраструктуры, в соответствии со статьей 21 Лесного кодекса Российской Федерации.

Перечень объектов, не связанных с созданием лесной инфраструктуры для защитных лесов, утвержденный распоряжением Правительства Российской Федерации от 27.05.2013 № 849-р не включает леса, имеющее научное и историческое значение, к которым относятся леса Соловецкого лесничества. Соответственно, вид разрешенного использования лесов «выполнение работ по геологическому изучению недр, разработке месторождений полезных ископаемых» в Соловецком лесничестве не допускается.

2.13. Нормативы, параметры и сроки разрешенного использования лесов для строительства и эксплуатации водохранилищ и иных искусственных водных объектов, а также гидротехнических сооружений и специализированных портов

Использование лесов для строительства и эксплуатации водохранилищ и иных искусственных водных объектов, а также гидротехнических сооружений и специализированных портов осуществляется в соответствии со ст. 21 Лесного кодекса Российской Федерации, где указывается, что строительство, реконструкция и эксплуатация объектов, не связанных с созданием лесной инфраструктуры, на землях лесного фонда допускаются для использования водохранилищ и иных искусственных водных объектов, а также гидротехнических сооружений и специализированных портов.

Лесные участки, предоставляемые для строительства и эксплуатации водохранилищ и иных искусственных водных объектов, а также гидротехнических сооружений и специализированных портов, используются в соответствии с Водным кодексом Российской Федерации.

2.14. Нормативы, параметры и сроки использования лесов для строительства, реконструкции, эксплуатации линейных объектов

Использование лесов для строительства, реконструкции, эксплуатации линий электропередач, линий связи, дорог, трубопроводов и других

линейных объектов осуществляется в соответствии со ст. 21 Лесного кодекса Российской Федерации, где указывается, что строительство, реконструкция и эксплуатация объектов, не связанных с созданием лесной инфраструктуры, на землях лесного фонда допускаются для использования линий электропередачи, линий связи, дорог, трубопроводов и других линейных объектов. Нормативы, параметры и сроки использования лесов для строительства, реконструкции, эксплуатации линий электропередач, линий связи, дорог, трубопроводов и других линейных объектов регламентируются Приказом Рослесхоза от 10.06.2011 № 223.

Для строительства, реконструкции и эксплуатации линий электропередачи, линий связи, дорог, трубопроводов и других линейных объектов (далее - линейные объекты) лесные участки, находящиеся в государственной или муниципальной собственности, предоставляются гражданам и юридическим лицам в соответствии со статьей 9 Лесного кодекса Российской Федерации.

Осуществление строительства, реконструкции и эксплуатации линейных объектов должно исключать развитие эрозионных процессов на занятой и прилегающей территории.

На лесных участках, предоставленных в аренду, постоянное (бессрочное) пользование в целях строительства, реконструкции и эксплуатации линейных объектов, рубка лесных насаждений осуществляется в соответствии с проектом освоения лесов.

В целях обеспечения безопасности граждан и создания необходимых условий для эксплуатации линейных объектов, в том числе в охранных зонах линейных объектов, осуществляется использование лесов для проведения выборочных рубок и сплошных рубок деревьев, кустарников, лиан без предоставления лесных участков. Для перечисленных видов деятельности проект освоения лесов не составляется.

Для проведения указанных выборочных и сплошных рубок деревьев и кустарников юридические и физические лица, использующие леса для строительства, реконструкции, эксплуатации линейных объектов, направляют в орган государственной власти, орган местного самоуправления в пределах их полномочий, определенных в соответствии со статьями 81 - 84 Лесного кодекса Российской Федерации, не позднее 15 дней до завершения рубки в соответствии с постановлением № 604.

Земли, нарушенные или загрязненные при использовании лесов для строительства, реконструкции и эксплуатации линейных объектов, подлежат рекультивации в срок не более 1 года после завершения соответствующего этапа работ.

По всей ширине трасс ЛЭП или линий связи на участках с нарушенным почвенным покровом при угрозе развития эрозии должна проводиться рекультивация земель с посевом трав и (или) посадкой кустарников на склонах. Мероприятия проводятся в соответствии с Правилами использования лесов для строительства, реконструкции, эксплуатации

линейных объектов, утвержденными Приказом Рослесхоза от 10.06.2011 № 223.

Серьезной проблемой Соловецкого лесничества остается отсутствие дорог, их полная или частичная непригодность. Дорожная сеть на Соловецких островах складывалась со времени возникновения Спасо-Преображенского монастыря – с 15 века - и является уникальным комплексным памятником культурно-хозяйственного освоения Русского Поморья.

Перечень автодорог на Соловецких островах приводится в приложении № 6 к настоящему лесохозяйственному регламенту.

В 1991 году основные дороги на Соловецких островах (за исключением дорог и проездов в пос. Соловецкий) получили статус дорог-памятников.

Высокая историко-культурная ценность дорожной сети предполагает установление режимов использования исторических дорог, в особенности тех участков, которые расположены в границах территорий памятников архитектуры (когда памятники истории и культуры расположены на землях лесного фонда). Ограничительные меры включают:

- регламент количества транспорта, его вид, нагрузка и скорость передвижения по дорогам;

- закрытие некоторых участков для проезда грузового транспорта в весенне-осенний период;

Повышение статуса дорог– памятников в соответствии с региональным и федеральным законодательствами предусматривает проведение историко-культурной экспертизы этих объектов, определение предмета охраны памятников, установление границ их территорий, внесение изменений в Единый государственный реестр ОКН и ряд других мероприятий. Территория кадастровых участков дорог должна определяться с учетом предложений по границам их территорий как памятников, а эти границы должны быть разработаны или Проектом зон охраны, или отдельной работой. При разработке проектов ремонтно- реставрационных работ на дорогах необходимо учитывать ограниченные возможности потребления ресурсов (карьеры для разработки и добычи грунтов).

Дороги–памятники (о. Анзер), внесенные в Реестр федерального имущества, переданные Соловецкому музею-заповеднику в оперативное управление:

Дорога мыс Кеньга – гора Голгофа, XIX в. Принят под гос. охрану Постановлением главы администрации Архангельской области №63 от 03.12.1991г.. Протяженность – ок. 6,7 км.

Дорога Троицкий скит – Троицкая Спасательная станция, XVIII-XIX вв. Первичный учет. Протяженность - 4,7 км.

Дорога г. Голгофа – мыс Кирилловский, XVIII-XIX вв. Первичный учет. Протяженность - 1,2 км.

Дорога г. Голгофа – Капорская (Копальская) морская губа – 2,7 км.

2.15. Нормативы, параметры и сроки разрешенного использования лесов для переработки древесины и иных лесных ресурсов

Для переработки древесины и иных лесных ресурсов лесные участки, находящиеся в государственной или муниципальной собственности, предоставляются гражданам и юридическим лицам в аренду в соответствии с ч. 2 ст. 46 Лесного кодекса Российской Федерации.

Использование лесных участков для переработки древесины и иных лесных ресурсов осуществляется в соответствии с лесным планом субъекта Российской Федерации и лесохозяйственным регламентом лесничества в соответствии со ст. 87 Лесного кодекса Российской Федерации.

Правила использования лесов для переработки древесины и иных лесных ресурсов утверждены Приказом Рослесхоза от 12.12.2011 № 517.

Для переработки древесины и иных лесных ресурсов создается лесоперерабатывающая инфраструктура (объекты переработки заготовленной древесины, биоэнергетические объекты и др.).

Строительство, реконструкция и эксплуатация объектов, не связанных с созданием лесной инфраструктуры, осуществляются в соответствии с проектом освоения лесов. Лица, использующие леса для переработки древесины и иных лесных ресурсов, проводят регулярную очистку предоставленного участка, примыкающих опушек леса, искусственных и естественных водоемов от захламления и загрязнения строительными, древесными, промышленными и иными отходами, токсичными веществами в соответствии с пунктами 7 и 8 Правил использования лесов для переработки древесины и иных лесных ресурсов.

В целях размещения объектов лесоперерабатывающей инфраструктуры используются, прежде всего, нелесные земли, а при отсутствии таковых на участках невозобновившихся вырубок, гарей, пустырей, прогалин.

Использование иных лесных участков для указанных целей допускается в случае отсутствия других вариантов возможного размещения объектов лесоперерабатывающей инфраструктуры.

Нормативы, параметры и сроки использования лесов для переработки древесины и иных лесных ресурсов разрабатываются по результатам специальных обследований по проектированию, строительству и (или) наличию материалов технического проектирования. Названные работы не проводились.

На территории Соловецкого лесничества объекты лесоперерабатывающей инфраструктуры отсутствуют. Первичная переработка древесины проводится в местах заготовки древесины.

Предоставление лесных участков для переработки древесины и иных лесных ресурсов в лесничестве не планируется.

2.16. Нормативы, параметры и сроки использования лесов для осуществления религиозной деятельности

Лесные земли могут использоваться религиозными организациями для осуществления религиозной деятельности в соответствии с Федеральным законом от 26 сентября 1997 года № 125-ФЗ «О свободе совести и о религиозных объединениях» и статьями 27, 47 Лесного кодекса Российской Федерации. Предоставление религиозным организациям лесных участков для осуществления религиозной деятельности осуществляется в безвозмездное срочное пользование. На лесных участках, предоставленных для осуществления религиозной деятельности, допускается возведение зданий, строений, сооружений религиозного и благотворительного назначения.

Нормативы нагрузок мест исторического, культурного, религиозного наследия с целью паломничества могут быть определены в проектах освоения по нормативам рекреационных нагрузок (раздел 2.8 настоящего регламента).

2.17. Требования к охране, защите и воспроизводству лесов

2.17.1. Требования к мерам пожарной безопасности в лесах охране лесов от загрязнения радиоактивными веществами и иного негативного воздействия

Охрана лесов от пожаров осуществляется в соответствии с Федеральными законами от 21 декабря 1994 года № 68-ФЗ «О защите населения и территорий от чрезвычайных ситуаций природного и техногенного характера», от 21 декабря 1994 года № 69-ФЗ «О пожарной безопасности» и от 10 января 2002 года № 7-ФЗ «Об охране окружающей среды» (далее – Федеральный закон «Об охране окружающей среды»), с Лесным кодексом Российской Федерации (статьями 19, 50.7, 51, 53, 53.1-53.8), с постановлением Правительства Российской Федерации от 30 июня 2007 года № 417 «Об утверждении Правил пожарной безопасности в лесах» (далее – Правила пожарной безопасности в лесах), с постановлением Правительства Российской Федерации от 17 мая 2011 года № 377 «Об утверждении правил разработки и утверждения плана тушения лесных пожаров и его формы» (далее – Правила разработки и утверждения плана тушения лесных пожаров), с приказами Министерства природных ресурсов и экологии Российской Федерации от 28 марта 2014 года № 161 «Об утверждении видов средств предупреждения и тушения лесных пожаров, нормативов обеспеченности данными средствами лиц, использующих леса, норм наличия средств предупреждения и тушения лесных пожаров при использовании лесов», от 23 июня 2014 года № 276 «Об утверждении Порядка осуществления мониторинга пожарной опасности в лесах и лесных пожаров» (далее – Порядок осуществления мониторинга пожарной опасности

в лесах), от 08 июля 2014 года № 313 «Об утверждении Правил тушения лесных пожаров» (далее – Правила тушения лесных пожаров).

В целях обеспечения пожарной безопасности в лесах осуществляются следующие мероприятия:

- противопожарное обустройство лесов, в том числе строительство, реконструкция и содержание дорог противопожарного назначения, посадочных площадок для самолетов, вертолетов, используемых в целях проведения авиационных работ по охране и защите лесов, прокладка просек, противопожарных разрывов;

- создание систем, средств предупреждения и тушения лесных пожаров, содержание этих систем и средств, а также формирование запасов горюче-смазочных материалов на период высокой пожарной опасности;

- мониторинг пожарной опасности в лесах;

- разработка планов тушения лесных пожаров;

- тушение лесных пожаров;

- иные меры пожарной безопасности в лесах.

Указанные выше меры пожарной безопасности в лесах осуществляются в зависимости от целевого назначения лесов, показателей природной пожарной опасности лесов и показателей пожарной опасности в лесах по условиям погоды.

Меры пожарной безопасности на лесных участках, предоставленных в аренду, осуществляются арендаторами этих лесных участков на основании проекта освоения лесов. Противопожарное обустройство лесов и обеспечение средствами предупреждения и тушения лесных пожаров на лесных участках, предоставленных в аренду и постоянное (бессрочное) пользование, осуществляется лицам использующих леса на основании проекта освоения лесов.

Объемы мероприятий по противопожарному обустройству лесов проектируются в соответствии с Лесным планом Архангельской области и Приказом Федерального агентства лесного хозяйства от 27 апреля 2012 года № 174 «Об утверждении Нормативов противопожарного обустройства лесов».

Граждане при пребывании в лесах обязаны соблюдать требования пожарной безопасности. В случае обнаружения лесного пожара на лесном участке немедленно обязаны сообщить об этом в специализированную диспетчерскую службу и принять все возможные меры по недопущению распространения лесного пожара. Оказывать содействие лесничествам при тушении лесных пожаров. Пребывание граждан в лесах может быть запрещено или ограничено в целях обеспечения пожарной безопасности в лесах в соответствии с Законодательством Российской Федерации.

Система противопожарных барьеров должна обеспечивать разделение пожароопасных хвойных лесов на изолированные друг от друга блоки площадью до 5–10тыс. га. Для этого в лесничестве достаточно естественных барьеров: рек, болот, участков лиственных насаждений, а также таких

искусственных барьеров, как: трассы автомобильных дорог, широкие зимники, трассы линий электропередач.

Сеть барьеров, препятствующих распространению огня, намечается с таким расчетом, чтобы в случае возникновения пожар не получил значительного распространения и ущерб от него был минимальным.

Минерализованные полосы шириной не менее 1,4 м должны прокладываться вдоль лесовозных дорог, автомобильных дорог общего пользования и вокруг молодняков хвойных пород ранней весной сразу после таяния снега. Первоочередными участками, где они необходимы, являются леса 1-3 классов природной пожарной опасности.

Срок действия минполос зависит от почвенно-типологических условий и составляет три года. Ежегодный уход за минерализованными полосами проводится, чтобы не допускать их зарастания или захламливания.

Пожарная опасность лесов определяется их природными особенностями и степенью антропогенного воздействия, прежде всего посещаемостью людей. От типа леса зависит состав, количество и распределение по площади лесных горючих материалов, а также в значительной степени содержание влаги в этих материалах. Классификация природной пожарной опасности лесов устанавливается согласно приказу Федерального агентства лесного хозяйства от 05 июля 2011 года № 287 «Об утверждении классификация природной пожарной опасности лесов и классификации пожарной опасности в лесах в зависимости от условий погоды».

Оценку лесных участков по степени опасности возникновения в них лесных пожаров производят по шкале из 5 классов пожарной опасности: 1 – самый высокий, 5 – самый низкий. Содержание общепринятой шкалы скорректировано применительно к местным условиям.

Пожарная опасность на лесных землях Соловецкого лесничества невысокая, но неодинаковая в разных его частях.

Распределение площади лесов по степени природной пожарной опасности

Наименование островов	Классы пожарной опасности						Итого	Площадь не пожаро-опасных выделов
	1	2	3	4	5	средний		
Б.Соловецкий	794,3	1729,7	2096,1	8449,0	6440,3	3,9	19509,4	2656,0
	4,1	8,9	10,7	43,3	33,0		100 %	13,6
Анзерский	395,8	265,9	150,0	1589,4	2097,4	4,1	4498,5	255,1
	8,8	5,9	3,3	35,3	46,7		100 %	5,7
Б. Муксалма и М. Муксалма	57,8	16,7	64,4	127,3	829,1	4,5	1095,3	-
	5,3	1,5	5,9	11,6	75,7		100 %	-
Б. Заяцкий, М. Заяцкий, Парусный, Сенные о-ва	77,5	-	-	0,9	209,6	3,9	288,0	10,7
	26,9	-	-	0,3	72,8		100 %	3,7
Итого	1325,4	2012,3	2310,5	10166,6	9576,4	4,0	25391,2	2921,8

Наименование островов	Классы пожарной опасности						Итого	Площадь не пожаро-опасных выделов
	1	2	3	4	5	средний		
по лесничеству	5,2	7,9	9,1	40,0	37,7	4,0	100 %	11,5

Средний класс природной пожарной опасности по лесничеству равен 4,0.

Скорость распространения лесных пожаров очень изменчива и находится в тесной связи с рядом факторов, вызванных условиями погоды и характером древостоев. Главнейшими из этих факторов являются продолжительность пожаров в течение суток, относительная влажность воздуха, влажность горючего материала, скорость ветра, полнота леса, захламленность древостоев, тип леса, продолжительность пожара в течение вегетационного периода и время, истекшее со дня последнего выпадения осадков.

Классификация пожарной опасности в лесах в зависимости от условий погоды определяет степень вероятности (возможности) возникновения и распространения лесных пожаров на соответствующей территории в зависимости от метеорологических условий, влияющих на пожарную опасность лесов.

Для целей классификации (оценки) применяется комплексный показатель, характеризующий метеорологические (погодные) условия. В зависимости от величины комплексного показателя устанавливается класс пожарной опасности в лесах в зависимости от условий погоды.

Класс пожарной опасности устанавливается согласно приказу Федерального агентства лесного хозяйства от 09 октября 2013 года № 288 «О применении региональных классов пожарной опасности в лесах в зависимости от условий погоды».

В целом пожарная опасность лесов лесничества характеризуются близкой к средней по области в целом. Возникновение низовых и верховых пожаров возможно лишь в периоды пожарных максимумов, в экстремальные по погодным условиям годы. Наиболее пожароопасный период (июль-август) по времени совпадает с периодом массового посещения островов. Обстоятельства, затрудняющие тушение возникающих пожаров:

- а) отсутствие дорог в центральной части о. Б. Соловецкий;
- б) определенная удаленность островов Анзер, Б.Муксалма, М.Муксалма, Заяцкие, Парусный, Сенные от лесопожарных служб и невозможность прибытия средств для тушения пожара в установленные сроки;
- в) под пологом сосняков как правило присутствуют легкогоримые густой подлесок из можжевельника и еловый подрост;
- г) накопление сухостоя и захламленности в средневозрастных сосняках;
- д) легковозгораемые сосняки с лишайниковым покровом привлекательны для отдыха;

е) быстрому распространению огня способствуют возвышенный и пересеченный рельеф в глубине острова, а также повышенные скорости ветров условиях островного положения района.

2.17.1. Мониторинг пожарной опасности в лесах и лесных пожаров

До начала пожароопасного сезона лесничество совместно с государственным автономным учреждением Архангельской области «Единый лесопожарный центр», выполняющим работы по тушению и мониторингу лесных пожаров, осуществляет разделение территории лесничества на зоны мониторинга и районы тушения лесных пожаров на основании Порядка осуществления мониторинга пожарной опасности в лесах и приказа Федерального агентства лесного хозяйства от 07 июня 2018 года № 468 «Об установлении лесопожарного зонирования земель лесного фонда и о признании утратившим силу приказа Федерального агентства лесного хозяйства от 16.02.2017 №65».

Главным критерием при определении границ района наземной охраны является расчетная возможность доставки средств пожаротушения и людей к месту пожара в течение трех часов с момента обнаружения возгорания.

Мониторинг пожарной опасности в лесах и лесных пожаров включает:

- 1) наблюдение и контроль за пожарной опасностью в лесах и лесными пожарами;
- 2) организацию системы обнаружения и учета лесных пожаров, системы наблюдения за их развитием с использованием наземных, авиационных или космических средств;
- 3) организацию патрулирования лесов;
- 4) прием и учет сообщений о лесных пожарах, а также оповещение населения и противопожарных служб о пожарной опасности в лесах и лесных пожарах специализированными диспетчерскими службами.

В соответствии с Правилами разработки и утверждения плана тушения лесных пожаров и его формы, утвержденного постановлением Правительства Российской Федерации № 377 от 17.05.2011 Соловецкое лесничество разрабатывает план тушения лесных пожаров.

План утверждается министерством природных ресурсов и лесопромышленного комплекса Архангельской области на один календарный год не позднее 01 февраля соответствующего года.

По способам обнаружения пожаров и борьбе с ними вся территория лесничества полностью - 28313 га отнесена к зоне наземной охраны. Основным нормативом при выделении зоны наземной охраны лесов принята возможность доставки сил и средств пожаротушения на все участки, охраняемые наземными или водными средствами, в течение 3 часов (Правила тушения лесных пожаров).

В период с момента схода снегового покрова в лесу до наступления устойчивой дождливой осенней погоды или образования снегового покрова,

разрешается использовать в качестве постоянных мест отдыха лесные участки только при условии оборудования на этих участках мест для разведения костров и сбора мусора.

Инструктаж о правилах противопожарной безопасности и их особенностях в условиях лесничества должен проводиться с каждым приезжающим. Прибывшие на территорию лесничества неорганизованные туристы должны зарегистрироваться и получить разрешение в лесничестве. При этом с ним должен быть проведен инструктаж, согласован маршрут и время его передвижения по территории лесничества, выданы памятки по правилам пожарной безопасности и взята расписка в получении инструктажа.

Для осуществления контроля за соблюдением правил пожарной безопасности в лесничестве осуществляется постоянное патрулирование лесов по тропам, дорогам и озерам на участках, наиболее посещаемых отдыхающими. В первую очередь, патрулирование лесов охватывает участки, отнесенные к первым двум классам пожарной опасности.

Кроме маршрутного патрулирования, для обнаружения лесных пожаров проектируется устройство постоянных и временных наблюдательных пунктов. Для этих целей целесообразно использовать отдельные сооружения и наиболее высокие элементы рельефа: колокольню Спасо-Преображенского монастыря, колокольню Голгофо-Распятского скита, маяк на горе Секирной, г. Волчья, г. Фавор, мыс. Печак, Заяцкие острова, п. Реболда.

В конторе лесничества организуется оперативный штаб по координации деятельности по тушению лесных пожаров, в состав которого входят должностные лица лесничества и организаций, участвующих в тушении лесных пожаров. Оперативный штаб создается решением руководителя лесничества ежегодно до начала пожароопасного сезона и действует до его окончания. Задачи оперативного штаба:

- а) осуществляет стратегическое планирование сил и средств пожаротушения, действий по ликвидации лесных пожаров;
- б) взаимодействует с руководителями тушения лесных пожаров;
- в) организует межведомственное взаимодействие;
- г) организует обеспечение работ по тушению лесных пожаров.

2.17.1.2. Тушение пожаров

Тушение пожаров в лесах, расположенных на землях лесного фонда, землях обороны и безопасности, землях особо охраняемых природных территорий, осуществляется в соответствии Лесным кодексом Российской Федерации, Федеральным законом от 21 декабря 1994 года № 68-ФЗ «О защите населения и территорий от чрезвычайных ситуаций природного и техногенного характера» и Федеральным законом от 21 декабря 1994 года № 69-ФЗ "О пожарной безопасности", приказом Министерства природных

ресурсов и экологии Российской Федерации № 313 от 08.07.2014 «Об утверждении Правил тушения лесных пожаров».

Тушение лесного пожара включает в себя:

1) обследование лесного пожара с использованием наземных или космических средств в целях уточнения вида и интенсивности лесного пожара, его границ, направления его движения, выявления возможных границ его распространения и локализации, источников противопожарного водоснабжения, подъездов к ним и к месту лесного пожара, а также других особенностей, определяющих тактику тушения лесного пожара;

2) доставку людей и средств тушения лесных пожаров к месту тушения лесного пожара и обратно;

3) локализацию лесного пожара;

4) ликвидацию лесного пожара;

5) наблюдение за локализованным лесным пожаром и его дотушивание;

6) предотвращение возобновления лесного пожара.

Лица, использующие леса, в случае обнаружения лесного пожара на соответствующем лесном участке немедленно обязаны сообщить об этом в специализированную диспетчерскую службу и принять все возможные меры по недопущению распространения лесного пожара.

В целях предупреждения и ликвидации лесных пожаров на участках лесного фонда, переданного в аренду с целью заготовки древесины на арендатора возлагаются дополнительные требования:

- осуществлять наблюдение за пожарной обстановкой в местах работы лесозаготовителей;

- при ограничении пребывания граждан в лесах и въезда в них транспортных средств, а также проведения в лесах определенных видов работ в целях обеспечения пожарной безопасности в лесах устанавливаются предупредительные аншлаги размером не менее 1х1,5 метра с указанием информации о введении соответствующего ограничения и периода его действия, осуществляется перекрытие лесных дорог шлагбаумами, преградами;

- при объявлении режима чрезвычайной ситуации в лесах, возникших вследствие лесных пожаров выделять рабочих и средства пожаротушения для тушения лесных пожаров, в соответствии с Планом тушения лесных пожаров по лесничеству;

- ежегодно до 15 ноября предоставлять в лесничество данные о планируемых мероприятиях по противопожарному обустройству лесов на предстоящий год, для включения в План тушения лесных пожаров по лесничеству.

Одним из определяющих деятельность лесничества должна стать организация государственного контроля и надзора за соблюдением правил пожарной безопасности в лесах. Для эффективности работы в данном направлении лесничеством должно быть организовано патрулирование лесов

со стороны акватории, а также обследование островков многочисленных заливов и лесных территорий других островов.

2.17.2. Требования к защите лесов (нормативы и параметры санитарно-оздоровительных мероприятий, профилактических мероприятий по защите лесов, мероприятий по ликвидации очагов вредных организмов, а также других определенных уполномоченным федеральным органом исполнительной власти мероприятий)

Организация защиты лесов от вредных организмов, от негативных воздействий на леса и требования, направленные на обеспечение санитарной безопасности в лесах осуществляются в соответствии со статьями 60.1-60.11 Лесного кодекса Российской Федерации, Правил санитарной безопасности в лесах, утвержденных постановлением Правительства Российской Федерации № 607 от 20 мая 2017 года, Правилами осуществления мероприятий по предупреждению распространения вредных организмов, утвержденных приказом Министерства природных ресурсов и экологии Российской Федерации от 12.09.2016 № 470, Порядком проведения лесопатологических обследований, утвержденным приказом Министерства природных ресурсов и экологии Российской Федерации от 16.09.2016 № 480.

Мероприятия по предупреждению распространения вредных организмов на лесных участках, предоставленных в постоянное (бессрочное) пользование, аренду, осуществляются лицами, использующими леса, на основании проекта освоения лесов; на лесных участках, не предоставленных в постоянное (бессрочное) пользование, аренду - органами исполнительной власти и органами местного самоуправления в пределах полномочий. В лесах, расположенных на особо охраняемых природных территориях, проведение мероприятий по предупреждению распространения вредных организмов осуществляется с учётом особенностей режима особой охраны территорий.

Лесопатологическое обследование проводится с целью планирования и обоснования мероприятий по защите лесов. В процессе лесопатологического обследования производится оценка текущего санитарного (степень захламления, усыхания, загрязнения) и лесопатологического (степень повреждения, поражения вредными организмами) состояния лесов, определение границ повреждений леса, учет численности вредителей и распространенности болезней.

В соответствии с пунктом 11 Правил санитарной безопасности в лесах граждане и юридические лица, осуществляющие использование, охрану, защиту и воспроизводство лесов, в случае обнаружения признаков появления вредителей, болезней, неблагоприятного состояния, значительного или массового повреждения, или поражения, обязаны в 5-дневный срок с даты обнаружения проинформировать об этом лесничество (лесопарки) или уполномоченные органы.

Устанавливаются единые требования к проведению санитарно-оздоровительных мероприятий (СОМ) в лесах, расположенных на землях лесного фонда:

- в лесах, расположенных на землях лесного фонда, осуществление полномочий по защите которых передано органам государственной власти субъектов Российской Федерации – органами исполнительной власти субъектов Российской Федерации;

- в лесах, расположенных на землях лесного фонда, осуществление полномочий по защите которых не передано органам государственной власти субъектов Российской Федерации – Федеральным агентством лесного хозяйства.

Санитарно-оздоровительные мероприятия имеют своей целью улучшение санитарного состояния лесных насаждений, уменьшение угрозы распространения вредных организмов, обеспечение лесными насаждениями своих целевых функций, а также снижение ущерба от воздействия неблагоприятных факторов.

Выполнение санитарно-оздоровительных мероприятий осуществляется в соответствии со статьей 19 Лесного кодекса Российской Федерации и Правилами санитарной безопасности в лесах путем размещения заказов на выполнение этих работ, кроме случаев, когда это возложено на лица, использующих леса.

Лица, использующие леса в соответствии с договором аренды, выполняют СОМ (все или их часть) за собственные средства на основании проекта освоения лесов и результатов лесопатологических обследований.

Предупреждение распространения вредных организмов включает в себя проведение:

- профилактических мероприятий по защите лесов;
- санитарно-оздоровительных мероприятий, в том числе рубок погибших (утративших жизнеспособность в результате воздействия неблагоприятных факторов) и повреждённых (имеющих видимые признаки повреждения неблагоприятными факторами) лесных насаждений, уборки неликвидной древесины (древесины, утратившей потребительские свойства из-за повреждений гнилью, стволовыми вредителями, а также в результате пожаров и других неблагоприятных воздействий), рубки аварийных деревьев;

- агитационных мероприятий.

Профилактические мероприятия направлены на повышение устойчивости лесов и предотвращение неблагоприятных воздействий на леса.

Профилактические мероприятия подразделяются на лесохозяйственные и биотехнические. К *профилактическим лесохозяйственным* мероприятиям относятся:

- использование удобрений и минеральных добавок для повышения устойчивости лесных насаждений в неблагоприятные периоды (засуха, повреждение насекомыми);

- лечение деревьев (обрезка отдельных усыхающих и поврежденных ветвей, удаление плодовых тел дереворазрушающих грибов, лечение ран);
- применение пестицидов для предотвращения появления очагов вредных организмов (производится на участках ценных лесов с использованием пестицидов, которые внесены в Государственный каталог пестицидов и агрохимикатов, разрешенных к применению на территории Российской Федерации).

Профилактическими биотехническими мероприятиями являются:

- улучшение условий обитания и размножения насекомоядных птиц и других насекомоядных животных;
- охрана местообитаний, выпуск, расселение и интродукция насекомых-энтомофагов;
- посев травянистых нектароносных растений.

К санитарно-оздоровительным относятся рубка погибших и поврежденных лесных насаждений, уборка неликвидной древесины, а также аварийных деревьев.

К агитационным мероприятиям относятся:

- беседы с населением;
- проведение открытых уроков в образовательных учреждениях;
- развешивание аншлагов и плакатов;
- размещение информационных материалов в средствах массовой информации.

Санитарно-оздоровительные мероприятия планируются лесничествами (лесопарками) и органами исполнительной власти в пределах переданных полномочий.

Основанием для планирования санитарно-оздоровительных мероприятий являются результаты лесопатологических обследований, данные лесопатологического мониторинга, проект освоения лесов.

Включения того или иного лесного участка в план санитарно-оздоровительные мероприятия определяется на основе состояния лесов с учетом их целевого назначения, категорий защитных лесов, зоны лесопатологической угрозы, транспортной доступности, а также с учетом экологической и экономической целесообразности. СОМ не планируются в лесных насаждениях 4 и 5 бонитетов, за исключением случаев угрозы возникновения в этих лесных насаждениях очагов вредных организмов, а также в лесничествах, где лесные насаждения данных бонитетов являются преобладающими.

Размер лесосек для проведения СОМ не лимитируется. Рубка погибших и поврежденных лесных насаждений проводится в форме сплошной (для погибших и поврежденных насаждений) и выборочной (для поврежденных насаждений) санитарной рубки. Санитарная рубка считается сплошной, если вырубается весь древостой на площади 0,1 га и более. Запрещается проводить сплошную санитарную рубку на всем выделе, если куртины деревьев без признаков ослабления превышают половину площади

данного выдела. Сплошная санитарная рубка проводится в лесных насаждениях, в которых после уборки деревьев, подлежащих рубке, полнота становится ниже предельных величин, при которых обеспечивается способность древостоев выполнять функции, соответствующие категориям защитных лесов или целевому назначению. При назначении в сплошную и выборочную санитарную рубку в обязательном порядке отбираются деревья 5-6-й категорий состояния (свежий сухостой и старый сухостой). Ветровал, бурелом и снеголом относят к 5-6-й категориям состояния. Допускается назначение в сплошную и выборочную санитарную рубку деревьев категорий состояния в следующих случаях:

- деревья хвойных пород 4-й категории состояния;
- деревья 3-4-й категорий состояния (сильно ослабленные и усыхающие) назначаются в рубку при повреждении корневой губкой (в сосняках), деревья осины - при повреждении осиновым трутовиком и деревья различных видов вяза - при повреждении голландской болезнью;
- в лесных насаждениях, пройденных лесным пожаром: деревья с наличием прогара корневой шейки не менее $3/4$ окружности ствола (при этом обязательно наличие пробной площади с раскопкой корневой шейки не менее чем у 100 деревьев) или высушивание луба не менее $3/4$ окружности ствола (наличие пробной площади также обязательно);
- деревья хвойных пород, имеющие повреждения коры лосем и другими животными более трети окружности ствола, или поселения стволовых вредителей, занимающие более половины окружности ствола.

После проведения выборочных санитарных рубок полнота лесных насаждений не должна быть ниже минимальных допустимых значений, при которых обеспечивается способность древостоев выполнять функции, соответствующие их категориям защитности.

В лесных насаждениях с участием ели, пихты в составе 70% и более проведение выборочных санитарных рубок запрещается, за исключением случаев, когда полнота в данной категории защитности не лимитируется.

Порубочные остатки после выборочных и сплошных санитарных рубок подлежат сжиганию, мульчированию или вывозу в места, предназначенные для переработки древесины.

Уборка неликвидной древесины проводится в лесах, выполняющих функции защиты природных и иных объектов, а также в ценных лесах в местах образования ветровала, бурелома, снеголома, верховых пожаров и других повреждений при наличии неликвидной древесины более 90% от общего запаса погибших деревьев.

Рубка аварийных деревьев проводится в целях недопущения вреда жизни и здоровью граждан или ущерба государственному имуществу и имуществу граждан и юридических лиц.

Все планы санитарно-оздоровительных мероприятий утверждаются органами, обеспечивающими их проведение.

При распределении объемов санитарно-оздоровительных мероприятий по кварталам года учитывается степень и время повреждения насаждений, биология древесной породы, вредных насекомых и возбудителей заболеваний. Во избежание распространения инфекции, санитарные рубки следует проводить преимущественно в зимний период.

В районах, где в результате стихийных бедствий, массовых лесных пожаров, размножения вредных насекомых, распространения болезней и т.п. произошло повреждение и усыхание лесов на значительной площади, планы всех видов заготовки древесины корректируются с целью первоочередной разработки поврежденных насаждений.

Санитарные рубки проводятся в лесах любого целевого назначения категорий защитных лесов. Санитарные рубки не проводятся в молодняках до созревания в них деловой древесины, в этом случае проводятся рубки ухода или другие лесохозяйственные мероприятия. Уборка захламленности проводится при необходимости удаления из насаждения стоящих или лежащих стволов деревьев, утративших свои деловые качества (неликвидная древесина и дрова).

Санитарные рубки не планируются в насаждениях 4 и 5 бонитетов, за исключением случаев угрозы возникновения в этих участках очагов опасных вредителей и болезней.

При выборочной санитарной рубке и уборке захламленности отбор в рубку и клеймение деревьев производятся под непосредственным контролем должностных лиц лесничеств (лесопарков). При сплошной санитарной рубке клеймение не требуется.

Рубка деревьев и кустарников при проведении санитарно-оздоровительных мероприятий проводится в соответствии с Правилами санитарной безопасности в лесах, Правилами заготовки древесины, Правилами пожарной безопасности в лесах и Правилами ухода за лесами.

Выборочные санитарные рубки проводятся в целях оздоровления насаждений, частично утративших устойчивость, восстановления их целевых функций, локализации и (или) ликвидации очагов стволовых вредителей и опасных инфекционных заболеваний. На заповедных лесных участках выборочные санитарные рубки не проводятся.

Запрещается проведение санитарных выборочных рубок в еловых насаждениях с долей участия ели в составе более 7 единиц.

Приёмка работ осуществляется в течение 5 дней после окончания санитарно-оздоровительных мероприятий.

При обнаружении на территории земель лесного фонда захламления (загрязнения) строительными, древесными, промышленными и иными отходами, токсичными веществами, уполномоченные органы исполнительной власти предпринимают меры по выявлению нарушителей и инициируют применение к ним штрафных, административных или уголовных санкций в соответствии с действующим законодательством. Очистка леса от захламления производится за счет нарушителя.

Все лесопользователи при оставлении (хранении) заготовленной древесины в лесах в весенне-летний период на срок более 30 дней обязаны принять меры по предохранению древесины от заселения стволовыми вредителями. В этих целях древесина, складированная в виде круглых лесоматериалов (сортиментов) или хлыстов должна быть окорена или обработана инсектицидами.

Заготовленные лесоматериалы должны быть в кратчайшие сроки вывезены из леса. В исключительных случаях разрешается оставление древесины до начала снеготаяния. При заселении лесоматериалов стволовыми вредителями, обитающими в древесине, необходима срочная вывозка этих лесоматериалов из леса или их переработка. Перевозка заселенных стволовыми вредителями, обитающими под корой, лесоматериалов допускается только после их окорки.

Обязательному сжиганию подлежат порубочные остатки при проведении санитарных рубок в очагах вредных организмов, где они могут оказаться источником распространения инфекции или средой для ее сохранения и заселения вредными организмами (пункт 62 Правил заготовки древесины).

На территории Соловецкого лесничества санитарные рубки (выборочные и сплошные) не запланированы, т.к. в последние годы на территории лесничества они не проводились в связи с отсутствием расстроенных насаждений. Однако, в случае возникновения поврежденных насаждений, санитарные рубки назначаются после проведения лесопатологического обследования текущего состояния древостоя.

Объемы лесопатологических обследований в лесном плане субъекта Российской Федерации и лесохозяйственном регламенте лесничеств не указываются и определяются ежегодно, в том числе с учетом данных государственного лесопатологического мониторинга и иной информации о санитарном и лесопатологическом состоянии лесов. Лесопатологические обследования инструментальным способом планируются на лесных участках, на которых по результатам обследования визуальным способом (с использованием наземных и (или) дистанционных методов) или по информации, полученной из других источников, необходимо проведение санитарно-оздоровительных мероприятий.

Таблица 15

Нормативы и параметры санитарно-оздоровительных мероприятий

№ п/п	Показатели	Ед. изм	Рубка погибших и поврежденных лесных насаждений			Уборка аварийных деревьев	Уборка неликвидной древесины	Всего
			всего	в том числе				
				сплошная	выборочная			
Сосна								
1	Выявленный фонд по лесоводственным	м ³	-	-	-	-	-	-

№ п/п	Показатели	Ед. изм	Рубка погибших и поврежденных лесных насаждений			Уборка аварийных деревьев	Уборка неликвидной древесины	Всего
			всего	в том числе				
				сплошная	выборочная			
	требованиям							
2	Срок вырубki или уборки	год	-	-	-	-	-	-
3	Ежегодный допустимый объем изъятия древесины:		-	-	-	-	-	-
	Площадь	га	-	-	-	-	-	-
	выбираемый запас всего	м ³	-	-	-	-	-	-
	корневой	м ³	-	-	-	-	-	-
	ликвидный	м ³	-	-	-	-	-	-
	деловой	м ³	-	-	-	-	-	-
Ель								
4	Выявленный фонд по лесоводственным требованиям	м ³	700		700			700
5	Срок вырубki или уборки	год	-	-	-	-	-	-
6	Ежегодный допустимый объем изъятия древесины:		-	-	-	-	-	-
	Площадь	га	-	-	-	-	-	-
	выбираемый запас всего	м ³	-	-	-	-	-	-
	корневой	м ³	-	-	-	-	-	-
	ликвидный	м ³	-	-	-	-	-	-
	деловой	м ³	-	-	-	-	-	-
Осина								
7	Выявленный фонд по лесоводственным требованиям	м ³	-	-	-	-	-	-
8	Срок вырубki или уборки	год	-	-	-	-	-	-
9	Ежегодный допустимый объем изъятия древесины:		-	-	-	-	-	-
	Площадь	га	-	-	-	-	-	-
	выбираемый запас всего	м ³	-	-	-	-	-	-
	корневой	м ³	-	-	-	-	-	-
	ликвидный	м ³	-	-	-	-	-	-
	деловой	м ³	-	-	-	-	-	-

Таблица 15.1

Параметры профилактических и других мероприятий по предупреждению распространения вредных организмов

Наименование мероприятия	Единицы измерения	Объем мероприятия	Срок проведения	Ежегодный объем мероприятия
Профилактические:				
1.1 Лесохозяйственные				
Лесопатологическое обследование	га	-		По результатам ГЛПМ
1.2. Биотехнические				
Изготовление гнездовий для птиц	шт.	-		По результатам визуального ЛПО
Огораживание муравейников	шт.	-		По результатам визуального ЛПО
2. Другие мероприятия:				
Организация уголков защиты леса (в офисе лесничества)	шт.	1	-	∞
Развешивание аншлагов и плакатов	шт.	-		По результатам визуального ЛПО

Таблица 15.2

Параметры мероприятий по ликвидации очагов вредных организмов

Наименование мероприятия	Единицы измерения	Объем мероприятия	Срок проведения	Ежегодный объем мероприятия
-	-	-	-	-

Санитарное состояние лесов Соловецкого лесничества оценивается как удовлетворительное.

Выборочные или сплошные санитарные рубки назначались только в насаждениях, поврежденных пожарами, сравнительно редко. Выборочное лесопатологическое обследование в 1979 году хвойных насаждений Соловецкого лесничества показало, что в основном хвойные породы поражаются болезнями, вызывающими корневую гниль. Сосны, кроме того, страдают от рака-серянки, сосновой губки и смоляного рака. Ель часто поражается смоляным раком, реже - еловой губкой. Для березы обычны поражения ложным трутовиком и различными корневыми гнилями. Осина в спелом возрасте почти сплошь поражена осиновым трутовиком. В целом было установлено, что в средневозрастных и старше хвойных насаждениях доля здоровых деревьев для сосны составляет 80%, ели - 70%. В сосновых молодняках распространено снежное шотте, поражающее до стадии гибели до 20-25% деревьев. В хвойных молодняках около 20% сосенок и елей повреждено ржавчиной хвои.

Исследователями описано 64 вида членистоногих фитофагов: 58 насекомых и 6 клещей. Их видовой состав обычен для северных лесов.

Преобладают вторичные вредители, обрабатывающие больные, усыхающие деревья и мертвую древесину. Для подавляющего большинства видов, в том числе и таких обычных на материке, как короед-типограф и побеговыюны, встречаемость охарактеризована как редкая или единичная.

В том или ином объеме санитарные рубки и уборка захламленности проектировались при каждой инвентаризации. Необходимость этих мероприятий обуславливалась исключительно ликвидацией последствий крупных пожаров и безопасностью отдыха туристов. Эти объемы оставались постоянно символическими. По материалам последнего лесоустройства в среднем на 1 га лесопокрытой площади насчитывается 1,9 м³ сухостоя и 2,9 м³ валежа. Это нормальный уровень для естественных насаждений, необходимый для сохранения видов, среда обитания которых связана с наличием мертвой древесины.

2.17.3. Требования к воспроизводству лесов (нормативы, параметры и сроки проведения мероприятий по лесовосстановлению, лесоразведению, уходу за лесами)

Лесовосстановительные мероприятия

Воспроизводство лесов включает в себя мероприятия по лесовосстановлению, лесоразведению и уходу за лесами.

Лесовосстановление осуществляется в целях восстановления вырубленных, погибших, поврежденных лесов. Оно должно обеспечивать восстановление лесных насаждений, сохранение биологического разнообразия лесов, сохранение полезных функций лесов.

Лесоразведение осуществляется с целью создания лесных насаждений (лесных культур) на землях, ранее не предназначенных или бывших не пригодными для произрастания лесной растительности.

Уход за лесами осуществляется в целях повышения продуктивности лесов, улучшения породного состава и качества лесов, повышения их устойчивости к негативным воздействиям и экологической роли и сохранения их полезных функций путем вырубki части деревьев и кустарников, проведения агролесомелиоративных и иных мероприятий. При уходе за лесами осуществляются рубки лесных насаждений направленные на улучшение породного состава и качества лесов, повышение их устойчивости к негативным воздействиям и экологической роли. В защитных лесах мероприятия по уходу за лесами направлены на достижение целей сохранения средообразующих, водоохраных, защитных, санитарно-гигиенических, оздоровительных и иных полезных функций лесов.

Таблица 16

Нормативы и параметры ухода за молодняками и иных мероприятий по уходу за лесами, не связанных с рубками ухода

Наименование видов ухода за лесами	Наименование участкового лесничества	Хозяйство	Древесная порода	Площадь, га	Вырубаемый запас, м ³	Срок повторности, лет
Проведение рубок ухода за лесами, в том числе:	-					
Осветления	-	хвойное	сосна		-	15
Осветления	-	хвойное	ель		-	20
Прочистки	-	хвойное	сосна		200	15
Прочистки	-	хвойное	ель		400	20
Прочистки	-		береза		700	15
Прочистки	-		осина		400	15
Уход за лесами путем агролесомелиоративных мероприятий	-	-	-	-	-	
Иные мероприятия по уходу за лесами, в том числе:	-					
Реконструкция малоценных насаждений	-	-	-	-	-	
Уход за плодоношением древесных пород	-	-	-	-	-	
Обрезка сучьев деревьев	-	-	-	-	-	
Удобрение лесов	-	-	-	-	-	
Уход за подлеском	-	-	-	-	-	
Уход за лесами путем уничтожения нежелательной древесной растительности	-	-	-	-	-	
Другие мероприятия	-	-	-	-	-	

На территории современного Соловецкого лесничества учтено 100 га непокрытых лесом земель, представленных естественными рединами – 86 га, гарями – 10 га, вырубками – 4 га. Редкостойность насаждения – естественное состояние экосистем лесной растительности в экстремальных условиях местообитания. Отмеченные особенности резко ограничивают возможности залесения подобных экотопов. На гарях и вырубке планируется создание лесных культур.

В связи с низкой биологической эффективностью и, соответственно - невысокой лесоводственной результативностью, на лесных землях лесничества не рекомендуется проводить мероприятия по реконструкции кустарниковых зарослей, мягколиственных молодняков, близких по морфометрии к криволесьям.

В связи с невысокой эффективностью осушения верховых болот масштабные работы по гидроресомелиорации в лесничестве не планируются. Не исключается, однако осуществление осушительных и гиротехнических

работ на отдельных участках рекреационной зоны на о. Б.Соловецкий и Анзер. Эти мероприятия возможны в порядке обустройства туристических маршрутов обустройства отдельных усадеб скитов.

Осуществление подобных локального характера мероприятий на землях лесного фонда обязательно согласуется с лесничеством.

Таблица 17

**Нормативы и параметры мероприятий по лесовосстановлению
и лесоразведению**

Показатели	Не покрытые лесной растительностью земли				Лесосеки сплошных рубок предстоящего периода	Лесоразведение	Всего
	Гари и погибшие насаждения	вырубки	прогалины и пустыри	итого			
Земли, нуждающиеся в лесовосстановлении всего:	14			14			14
В том числе по породам:							
Хвойные	14			14			14
лиственные							
В том числе по способам:							
Искусственное (создание лесных культур), всего	14			14			14
Из них по породам:							
хвойные	14			14			14
лиственные							
Комбинированное, всего							
Из них по породам:							
хвойные							
лиственные							
Естественное зарастивание, всего							
Из них по породам:							
хвойные							
лиственные							
Земли, нуждающиеся в лесоразведении							

2.18. Особенности требований к использованию лесов по лесорастительным зонам и лесным районам

Разработка разделов лесохозяйственного регламента выполнена с учетом указанного лесорастительного районирования. Применение возрастов рубок лесных насаждений, правил заготовки древесины и иных лесных ресурсов, правил пожарной безопасности в лесах, правил санитарной безопасности в лесах, правил

ухода за лесами соответствуют северо-таежному лесному району таежной зоны лесов Европейской части Российской Федерации.

Глава 3. ОГРАНИЧЕНИЯ ПО ВИДАМ ЦЕЛЕВОГО ИСПОЛЬЗОВАНИЯ ЛЕСОВ

3.1. Ограничения по видам целевого назначения лесов

Установление ограничений (запретов) использования лесов предусматривается статьей 27 Лесного кодекса Российской Федерации, другими федеральными законами, Особенности использования, охраны, защиты, воспроизводства лесов, расположенных в водоохраных зонах, лесов, выполняющих функции защиты природных и иных объектов, ценных лесов, а также лесов, расположенных на особо защитных участках лесов, утвержденными Приказом Федерального агентства лесного хозяйства от 14 декабря 2010 года № 485.

Ограничения устанавливаются в случаях, предусмотренных Лесным кодексом Российской Федерации.

Лесным кодексом Российской Федерации для определенных категорий защитных лесов установлены правовые режимы, которые ограничивают использование лесов в зависимости от выполнения ими тех или иных функций. Ограничения, связанные с видами целевого назначения лесов, установленные применительно к категориям защитных лесов лесничества, приведены в таблице 18.

Таблица 18

Ограничения по видам целевого назначения лесов

Целевое назначение лесов	Ограничение использования лесов
I. Защитные леса	
1. Леса, расположенные в водоохраных зонах	<p>При проведении выборочных рубок спелых и перестойных лесных насаждений в рубку назначаются деревья и кустарники в следующей очередности: погибшие и поврежденные, ослабленные, наиболее старые, перестойные в смешанных насаждениях менее долговечных пород и генераций, перестойные и спелые деревья других пород, утрачивающие жизнеспособность, устойчивость, способность выполнять полезные целевые функции. Осуществляются выборочные рубки лесных насаждений очень слабой, слабой и умеренной интенсивности, обеспечивающие формирование и сохранение сложных, преимущественно разновозрастных лесных насаждений, эффективно выполняющих водоохраные функции. Сомкнутость полога крон насаждений при каждом приёме рубок ухода не должна снижаться ниже 0,6.</p> <p>Лесовосстановление осуществляется методами, исключаящими сплошную распашку земель</p> <p>Запрещается проведение сплошных рубок лесных насаждений, за исключением случаев, предусмотренных частью 5.1 статьи 21 Лесного кодекса; использование</p>

Целевое назначение лесов	Ограничение использования лесов
	<p>токсичных химических препаратов для охраны и защиты лесов, в том числе в научных целях; ведение сельского хозяйства, за исключением сенокосения и пчеловодства; создание и эксплуатация лесных плантаций; размещение объектов капитального строительства, за исключением линейных объектов, гидротехнических сооружений и объектов, связанных с выполнением работ по геологическому изучению и разработкой месторождений углеводородного сырья; использование лесов для переработки древесины и иных лесных ресурсов; заготовка живицы; подсочка березы.</p> <p>Запрещается создание лесоперерабатывающей инфраструктуры.</p> <p>В соответствии с Водным кодексом запрещается использование сточных вод для удобрения почв; размещение кладбищ, скотомогильников, мест захоронения отходов производства и потребления, радиоактивных, химических, взрывчатых, токсичных, отравляющих и ядовитых веществ; движение и стоянка транспортных средств (кроме специальных), за исключением их движения по дорогам и стоянки на дорогах и в специально оборудованных местах, имеющих твердое покрытие.</p> <p>В прибрежных защитных полосах, наряду с указанными выше ограничениями, запрещаются распашка земель, размещение отвалов размываемых грунтов, выпас сельскохозяйственных животных и организации для них летних лагерей, ванн.</p> <p>Не допускается проведение реконструкции малоценных лесных насаждений путем сплошной вырубki</p>
2. Леса, выполняющие функции защиты природных и иных объектов	<p>Запрещается проведение сплошных рубок лесных насаждений, за исключением случаев, предусмотренных ч. 4 ст. 17, ч. 5.1 ст. 21 Лесного кодекса, и случаев проведения сплошных рубок в зонах с особыми условиями использования территорий, на которых расположены соответствующие леса, если режим указанных зон предусматривает вырубку деревьев, кустарников</p>
2.1. Защитные полосы лесов, расположенные вдоль железнодорожных путей общего пользования, федеральных автомобильных дорог общего пользования, автомобильных дорог общего пользования, находящихся в собственности субъектов Российской Федерации	<p>Запрещается проведение сплошных рубок лесных насаждений, за исключением, если выборочные рубки не обеспечивают замену лесных насаждений, утрачивающих свои средообразующие, водоохранные, санитарно-гигиенические, оздоровительные и иные полезные функции, на лесные насаждения, обеспечивающие сохранение целевого назначения защитных лесов и выполняемых ими полезных функций.</p> <p>В защитных придорожных полосах лесов на основной их части в соответствии с породным составом и состоянием насаждений ведутся выборочные рубки лесных насаждений умеренной, умеренно-высокой и высокой интенсивности. В опушечной части полос шириной 50-100 м высокоинтенсивными рубками ухода в молодняках (со снижением сомкнутости до 0,5-0,4) формируются устойчивые сложные и разновозрастные насаждения, в</p>

Целевое назначение лесов	Ограничение использования лесов
	<p>последующем поддерживаемые выборочными рубками слабой и умеренной интенсивности. Интенсивность рубок ухода должна быть слабой, полнота не должна снижаться ниже 0,7. Разрубка технологических коридоров не должна производиться в опушке леса шириной 25-30 метров, примыкающей к дороге.</p> <p>Возможно проведение санитарных рубок очень высокой интенсивности.</p> <p>При выполнении работ по лесовосстановлению используются древесные породы, устойчивые к вредным веществам, поступающим в атмосферу, почву в связи со строительством, эксплуатацией, ремонтом автомобильных дорог.</p> <p>Запрещается: использование лесов для переработки древесины и иных лесных ресурсов, создание лесоперерабатывающей инфраструктуры; создание лесных плантаций и их эксплуатация; выращивание лесных плодовых, ягодных, декоративных растений, лекарственных растений; заготовка живицы; подсочка березы; создание лесных плантаций; создание лесоперерабатывающей инфраструктуры.</p>
2.2. Зеленые зоны	<p>Запрещается проведение сплошных рубок, за исключением, если выборочные рубки не обеспечивают замену лесных насаждений, утрачивающих свои средообразующие, водоохраные, санитарно-гигиенические, оздоровительные и иные полезные функции, на лесные насаждения, обеспечивающие сохранение целевого назначения защитных лесов и выполняемых ими полезных функций.</p> <p>При проведении выборочных рубок спелых и перестойных лесных насаждений в рубку назначаются деревья и кустарники в следующей очередности: погибшие и поврежденные, ослабленные, наиболее старые, перестойные в смешанных насаждениях менее долговечных пород и генераций, перестойные и спелые деревья других пород, утрачивающие жизнеспособность, устойчивость, способность выполнять полезные целевые функции.</p> <p>Сплошные рубки допускаются также в случаях установления правового режима зон с особыми условиями использования территорий, на которых расположены соответствующие леса.</p> <p>В зеленых зонах, ведутся выборочные рубки лесных насаждений от очень слабой до умеренно-высокой интенсивности. Сомкнутость полога крон насаждений при каждом приеме рубок ухода не должна снижаться ниже 0,5. Запрещается использование лесов для переработки древесины и иных лесных ресурсов, создание лесоперерабатывающей инфраструктуры, создание лесных плантаций.</p> <p>Запрещается использование токсичных химических препаратов для охраны и защиты лесов, в том числе в научных целях; использование токсических химических</p>

Целевое назначение лесов	Ограничение использования лесов
	<p>препаратов для обработки почвы при лесовосстановлении, агротехнический уход за лесными культурами; осуществление видов деятельности в сфере охотничьего хозяйства; разработка месторождений полезных ископаемых; ведение сельского хозяйства, за исключением сенокосения и пчеловодства, а также возведение изгородей в целях сенокосения и пчеловодства; сбор лесной подстилки; заготовка живицы; подсочка березы; размещение объектов капитального строительства, за исключением гидротехнических сооружений, линий связи, линий электропередачи, подземных трубопроводов (ч. 5 ст. 105 Лесного кодекса).</p>
3. Ценные леса	<p>Запрещается проведение сплошных рубок лесных насаждений, за исключением случаев, предусмотренных частью 4 статьи 17, частью 5.1 статьи 21 Лесного кодекса</p>
3.1. Запретные полосы лесов, расположенные вдоль водных объектов	<p>Запрещается проведение сплошных рубок, за исключением, если выборочные рубки не обеспечивают замену лесных насаждений, утрачивающих свои средообразующие, водоохранные, санитарно-гигиенические, оздоровительные и иные полезные функции, на лесные насаждения, обеспечивающие сохранение целевого назначения защитных лесов и выполняемых ими полезных функций.</p> <p>При проведении выборочных рубок спелых и перестойных лесных насаждений в рубку назначаются деревья и кустарники в следующей очередности: погибшие и поврежденные, ослабленные, наиболее старые, перестойные в смешанных насаждениях менее долговечных пород и генераций, перестойные и спелые деревья других пород, утрачивающие жизнеспособность, устойчивость, способность выполнять полезные целевые функции. Выборочные рубки ведутся очень слабой, слабой и умеренной интенсивности, за исключением санитарных рубок, интенсивность которых для вырубки погибших, поврежденных и малоценных насаждений, может достигать очень высокой. Сомкнутость полога крон насаждений при каждом приеме рубок ухода не должна снижаться ниже 0,6.</p> <p>Лесовосстановление осуществляется методами, исключаящими сплошную распашку земель.</p> <p>Запрещено: использование лесов для переработки древесины и иных лесных ресурсов, создание лесоперерабатывающей инфраструктуры; создание лесных плантаций и их эксплуатация; запрещается размещение объектов капитального строительства, за исключением линейных объектов и гидротехнических сооружений; подсочка березы; заготовка живицы; в запретных полосах лесов, расположенных вдоль водных объектов, запрещается размещение объектов капитального строительства, за исключением линейных объектов, гидротехнических сооружений и объектов, связанных с выполнением работ по геологическому изучению и разработкой месторождений углеводородного сырья.</p>

Целевое назначение лесов	Ограничение использования лесов
	Запрещается размещение объектов капитального строительства, за исключением линейных объектов, гидротехнических сооружений и объектов, связанных с выполнением работ по геологическому изучению и разработкой месторождений углеводородного сырья
3.2. Перестойные полосы лесов	<p>Запрещается проведение сплошных рубок, за исключением, если выборочные рубки не обеспечивают замену лесных насаждений, утрачивающих свои средообразующие, водоохранные, санитарно-гигиенические, оздоровительные и иные полезные функции, на лесные насаждения, обеспечивающие сохранение целевого назначения защитных лесов и выполняемых ими полезных функций.</p> <p>При проведении выборочных рубок спелых и перестойных лесных насаждений в рубку назначаются деревья и кустарники в следующей очередности: погибшие и поврежденные, ослабленные, наиболее старые, перестойные в смешанных насаждениях менее долговечных пород и генераций, перестойные и спелые деревья других пород, утрачивающие жизнеспособность, устойчивость, способность выполнять полезные целевые функции. Выборочные рубки ведутся очень слабой, слабой и умеренной интенсивности, за исключением санитарных рубок, интенсивность которых для вырубки погибших, поврежденных и малоценных насаждений, может достигать очень высокой. Сомкнутость полога крон насаждений при каждом приёме рубок ухода не должна снижаться ниже 0,6.</p> <p>Лесовосстановление осуществляется методами, исключаящими сплошную распашку земель.</p> <p>Запрещено: использование лесов для переработки древесины и иных лесных ресурсов, создание лесоперерабатывающей инфраструктуры; создание лесных плантаций и их эксплуатация; запрещается размещение объектов капитального строительства, за исключением линейных объектов и гидротехнических сооружений; подсочка березы; заготовка живицы; в запретных полосах лесов, расположенных вдоль водных объектов, запрещается размещение объектов капитального строительства, за исключением линейных объектов, гидротехнических сооружений и объектов, связанных с выполнением работ по геологическому изучению и разработкой месторождений углеводородного сырья.</p> <p>Запрещается размещение объектов капитального строительства, за исключением линейных объектов, гидротехнических сооружений и объектов, связанных с выполнением работ по геологическому изучению и разработкой месторождений углеводородного сырья.</p>
II. Эксплуатационные леса	Запрещается заготовка древесины с нарушением возрастов рубок, а также с нарушением Правил заготовки древесины, Правил ухода за лесом. Ограничения по ОЗУ

3.2. Ограничения по видам особо защитных участков лесов

Кроме ограничений по использованию лесов, связанных с видами целевого назначения лесов, лесным законодательством предусмотрены ограничения, обусловленные выделением особо защитных участков лесов. Особо защитные участки лесов выделяются в защитных и эксплуатационных лесах.

В таблице 19 приведен перечень особо защитных участков лесов, выделенных и возможных к выделению на территории лесничества предусмотренный Лесным кодексом Российской Федерации. Установление ограничений использования лесов предусматривается статьей 107 Лесного кодекса Российской Федерации и другими нормативными документами.

Таблица 19

Ограничения по видам особо защитных участков лесов

Вид особо защитных участков лесов	Ограничение использования лесов
1. Берегозащитные, почвозащитные участки лесов, расположенные вдоль водных объектов, склонов оврагов	<p>В границах прибрежных полос водоохраных зон запрещается проведение сплошных рубок лесных насаждений. Выборочные рубки допускаются лишь с целью вырубki погибших и повреждённых лесных насаждений.</p> <p>Не допускается проведение реконструкции малоценных лесных насаждений путем сплошной вырубki.</p> <p>Не допускается интродукция растений, распашка земель, выпас сельскохозяйственных животных и устройство для них летних лагерей и ванн, размещение кладбищ, скотомогильников, мест захоронения отходов производства химических и радиоактивных веществ, размещение отвалов размываемых грунтов.</p> <p>Запрещается заготовка живицы, создание лесных плантаций и лесоперерабатывающей инфраструктуры.</p> <p>Запрещается размещение объектов капитального строительства, за исключением линейных объектов и гидротехнических сооружений. Мероприятия по локализации и ликвидации очагов вредных организмов проводятся без применения авиации.</p> <p>В лесах, расположенных на склоне оврага, и полосах лесов шириной до 50 метров, примыкающих к кромке оврага, допускается проведение выборочных и сплошных рубок погибших лесных насаждений. Нет ограничений по применению авиации.</p> <p>Трелевка древесины на склонах осуществляется без повреждений или с минимальными повреждениями почвы, не ведущими к возникновению и развитию эрозионных процессов</p>
2. Участки лесов с наличием реликтовых и эндемичных растений	<p>Запрещается проведение сплошных рубок лесных насаждений, за исключением случаев, предусмотренных ч. 4 ст. 17 Лесного кодекса. Выборочные рубки допускаются лишь с целью вырубki погибших и повреждённых лесных насаждений. Не допускается интродукция растений. Рубки леса ведутся с учетом необходимости улучшения условий роста реликтовых и эндемичных растений.</p>

Вид особо защитных участков лесов	Ограничение использования лесов
	<p>Запрещается заготовка живицы, создание лесных плантаций и лесоперерабатывающей инфраструктуры, ведение сельского хозяйства, за исключением сенокосения и пчеловодства;</p> <p>Запрещается размещение объектов капитального строительства, за исключением линейных объектов и гидротехнических сооружений</p>
<p>3. Места обитания редких и находящихся под угрозой исчезновения диких животных</p>	<p>Запрещается проведение рубок лесных насаждений. Проводятся только рубки погибших и отмирающих деревьев при условии сохранения редких и находящихся под угрозой исчезновения животных и мест их обитания.</p> <p>Не допускается интродукция растений.</p> <p>Запрещается заготовка живицы, создание лесных плантаций и лесоперерабатывающей инфраструктуры, выращивание лесных плодовых, ягодных, декоративных и лекарственных растений, ведение сельского хозяйства, за исключением сенокосения и пчеловодства; Запрещается размещение объектов капитального строительства, за исключением линейных объектов и гидротехнических сооружений</p>
<p>4. Участки лесов вокруг глухариных токов</p>	<p>Запрещается проведение рубок лесных насаждений. Проводятся только рубки погибших и отмирающих деревьев. Запрещается заготовка живицы, создание лесных плантаций и лесоперерабатывающей инфраструктуры, ведение сельского хозяйства, за исключением сенокосения и пчеловодства;</p> <p>Запрещается размещение объектов капитального строительства, за исключением линейных объектов и гидротехнических сооружений</p>
<p>5. Участки лесов вокруг сельских населенных пунктов и садовых товариществ</p>	<p>Запрещается проведение сплошных рубок лесных насаждений, за исключением случаев, предусмотренных ч. 4 ст. 17 Лесного кодекса. Выборочные рубки допускаются лишь с целью вырубки погибших и повреждённых лесных насаждений.</p> <p>Запрещается заготовка живицы, создание лесных плантаций и лесоперерабатывающей инфраструктуры, ведение сельского хозяйства, за исключением сенокосения и пчеловодства;</p> <p>Запрещается размещение объектов капитального строительства, за исключением линейных объектов и гидротехнических сооружений</p>
<p>6. Опушки лесов, граничащие с безлесными пространствами</p>	<p>Запрещается проведение сплошных рубок лесных насаждений, за исключением случаев, предусмотренных ч. 4 ст. 17 Лесного кодекса. Выборочные рубки допускаются лишь с целью вырубки погибших и повреждённых лесных насаждений. Не допускается интродукция растений.</p> <p>Запрещается заготовка живицы, создание лесных плантаций и лесоперерабатывающей инфраструктуры, ведение сельского хозяйства, за исключением сенокосения и пчеловодства.</p> <p>Допускается проведение выборочных рубок погибших и поврежденных лесных насаждений и сплошных (в целях замены лесных насаждений утрачивающих свои средообразующие, водоохраные, санитарно-гигиенические, оздоровительные и иные</p>

Вид особо защитных участков лесов	Ограничение использования лесов
	полезные функции, на лесные насаждения, обеспечивающие сохранение целевого назначения)
7. Небольшие участки лесов, расположенные среди безлесных пространств	<p>Запрещается проведение сплошных рубок лесных насаждений, за исключением случаев, предусмотренных ч. 4 ст. 17 Лесного кодекса. Выборочные рубки допускаются лишь с целью вырубки погибших и повреждённых лесных насаждений.</p> <p>Запрещается заготовка живицы, создание лесных плантаций и лесоперерабатывающей инфраструктуры, ведение сельского хозяйства, за исключением сенокосения и пчеловодства.</p> <p>Запрещается размещение объектов капитального строительства, за исключением линейных объектов и гидротехнических сооружений</p>
8. Заповедные лесные участки	<p>Запрещается проведение рубок лесных насаждений, интродукция растений; распашка земель, заготовка живицы, создание лесных плантаций и лесоперерабатывающей инфраструктуры, выращивание лесных плодовых, ягодных, декоративных и лекарственных растений, использование токсичных химических препаратов для охраны и защиты лесов, в том числе в научных целях, ведение сельского хозяйства, разработка месторождений полезных ископаемых, размещение объектов капитального строительства</p>
9. Постоянные пробные площади (включая научно-исследовательские и учебно-опытные участки лесов)	<p>Запрещается проведение сплошных рубок лесных насаждений, за исключением случаев, предусмотренных ч. 4 ст. 17 Лесного кодекса. Выборочные рубки допускаются лишь с целью вырубки погибших и повреждённых лесных насаждений, если это допустимо научной программой исследования насаждений на пробных площадях. Запрещается заготовка живицы, создание лесных плантаций и лесоперерабатывающей инфраструктуры, выращивание лесных плодовых, ягодных, декоративных и лекарственных растений, ведение сельского хозяйства, за исключением сенокосения и пчеловодства.</p> <p>Другие ограничения устанавливаются в соответствии с научной программой исследования насаждений на пробных площадях. Размещение объектов капитального строительства, за исключением линейных объектов и гидротехнических сооружений</p>
10. Объекты лесного семеноводства – постоянные лесосеменные участки	<p>Рубки леса ведутся с учетом необходимости улучшения условий роста высокопродуктивных и высококачественных для данных лесорастительных условий леса или лесных культур известного происхождения, специально созданные для получения с них семян в течение длительного периода.</p> <p>Запрещается ведение сельского хозяйства, за исключением сенокосения и пчеловодства.</p> <p>Размещение объектов капитального строительства, за исключением линейных объектов и гидротехнических сооружений</p>
11. Полосы леса по берегам рек или водоемов, заселенных	<p>Запрещается проведение сплошных рубок лесных насаждений, за исключением случаев, предусмотренных ч. 4 ст. 17 Лесного кодекса. Выборочные рубки допускаются лишь с целью вырубки погибших и повреждённых лесных насаждений.</p>

Вид особо защитных участков лесов	Ограничение использования лесов
бобрами	Запрещается заготовка живицы, создание лесных плантаций и лесоперерабатывающей инфраструктуры, ведение сельского хозяйства, за исключением сенокосения и пчеловодства. Размещение объектов капитального строительства, за исключением линейных объектов и гидротехнических сооружений

Примечание. Местоположение и площадь особо защитных участков лесов указываются при их проектировании при лесоустройстве.

На постоянных лесосеменных участках допускается проведение выборочных рубок в порядке ухода за плодоношением древесных пород.

Особенности проведения рубок ухода на особо защитных участках лесов:

с наличием реликтовых и эндемичных растений интенсивность рубок ухода за лесом определяется с учетом необходимости улучшения условий роста ценных растений;

вокруг глухариных токов, мест обитания редких и находящихся под угрозой исчезновения диких животных, полосах леса вдоль рек, заселенных бобрами проводятся только рубки погибших и отмирающих деревьев;

на лесных участках, имеющих специальное хозяйственное назначение (лесосеменные плантации, постоянные лесосеменные участки и другие семенные участки) рубками ухода формируются лесные насаждения, в наибольшей мере отвечающие соответствующим хозяйственным целям (обильно цветущие и плодоносящие, соответствующей формы и строения, а также обладающие другими целевыми свойствами и характеристиками).

В соответствии с Составом лесохозяйственных регламентов, порядком их разработки, срокам их действия и порядком внесения в них изменений местоположение и площадь особо защитных участков лесов указываются при их проектировании лесоустройством.

В соответствии с полномочиями органов государственной власти Российской Федерации в области лесных отношений по выделению особо защитных участков лесов и установлению границ, информация о выделенных особо защитных участках на территории лесничества установлена нормативным актом Федерального агентства лесного хозяйства.

3.3. Ограничения по видам использования лесов

Использование лесов может ограничиваться в соответствии со статьей 27 Лесного кодекса Российской Федерации.

Особенности назначения рубок в лесах различного целевого назначения и категории защитных лесов определены в соответствии с Приказом Федерального агентства лесного хозяйства от 14 декабря 2010 года № 485.

Ограничения при заготовке древесины

При заготовке древесины (согласно Правилам заготовки древесины):
не допускается использование русел рек и ручьев в качестве трасс волоков и лесных дорог;

не допускается повреждение лесных насаждений, растительного покрова и почв, захламление лесов промышленными и иными отходами за пределами лесосеки;

необходимо сохранять дороги, мосты и просеки, а также осушительную сеть, дорожные, гидромелиоративные и другие сооружения, водотоки, ручьи, реки;

запрещается оставление завалов (включая срубленные и оставленные на лесосеке деревья) и срубленных зависших деревьев, повреждение или уничтожение подроста, подлежащего сохранению;

запрещается уничтожение или повреждение граничных, квартальных, лесосечных и других столбов и знаков, клейм и номеров на деревьях и пнях;

запрещается рубка и повреждение деревьев, не предназначенных для рубки и подлежащих сохранению в соответствии с Правилами заготовки древесины и лесным законодательством Российской Федерации, в том числе источников обсеменения и плюсовых деревьев;

не допускается заготовка древесины по истечении разрешенного срока (включая предоставление отсрочки), а также заготовка древесины после приостановления или прекращения права пользования;

не допускается оставление не вывезенной в установленный срок (включая предоставление отсрочки) древесины на лесосеке;

не допускается вывозка, трелевка древесины в места, не предусмотренные технологической картой разработки лесосеки;

не допускается невыполнение или несвоевременное выполнение работ по очистке лесосеки;

не допускается уничтожение верхнего плодородного слоя почвы, вне волоков и погрузочных площадок.

Перечень видов (пород) деревьев и кустарников, заготовка древесины которых не допускается, утвержден Приказом Федерального агентства лесного хозяйства от 5 декабря 2011 года № 513.

При заготовке древесины на лесосеках не допускается рубка жизнеспособных деревьев ценных древесных пород, произрастающих на границе их естественного ареала (в случаях, когда доля площади насаждений соответствующей древесной породы в составе лесов не превышает 1 процента от площади лесничества).

Подлежат сохранению особи видов, занесенных в Красную книгу Российской Федерации и/или Красную книгу Архангельской области и их местообитания.

При заготовке древесины в целях повышения биоразнообразия лесов на лесосеках могут сохраняться отдельные ценные деревья в любом ярусе и их группы (старовозрастные деревья, деревья с дуплами, гнездами птиц, а

также потенциально пригодные для гнездования и мест укрытия мелких животных и т.п.).

При заготовке древесины подлежат сохранению особи видов, занесенных в Красную книгу Архангельской области и Красную книгу Российской Федерации.

Следует иметь в виду, что перечень редких видов растений и грибов не ограничивается видами, занесенными в Красную книгу Архангельской области и Красную книгу Российской Федерации. Липа мелколистная, сосна кедровая сибирская (кедр сибирский), лиственница сибирская (форма Сукачева), пихта сибирская, ольха черная подлежат сохранению как редкие породы, представляющие собой реликты доледникового периода или виды, произрастающие на границе или за пределами основного ареала. Кроме того, редкие породы в составе древостоя, являются своеобразными индикаторами мест произрастания или обитания организмов, занесенных в Красную книгу Российской Федерации или Красную книгу Архангельской области.

Участки с наличием в составе древостоя с долей участия лиственницы с трех единиц, пихты, липы с одной единицы подлежат сохранению как участки с наличием природных объектов, имеющих природоохранное значение. Рубка леса на этих участках возможна только при наличии экспертного заключения об отсутствии на них видов, занесенных в Красную книгу Российской Федерации и Красную книгу Архангельской области. Допускается выделение неэксплуатационных участков (с наличием редких и находящихся под угрозой исчезновения видов деревьев, кустарников, лиан и иных лесных растений) после отвода лесосеки в случаях, если они не были выделены при осуществлении отвода лесосек. В этом случае в материалы отвода лесосек вносятся соответствующие изменения.

В таксационных выделах с редким участием ценных пород предварительное обследование может не проводиться, но в соответствии с пунктом 17 Правил заготовки древесины деревья указанных пород должны сохраняться в целях повышения биоразнообразия лесов.

Ограничения при заготовке живицы

Ограничения при заготовке живицы установлены Правилами заготовки живицы. Не допускается проведение подсочки:

лесных насаждений в очагах вредных организмов до их ликвидации;
лесных насаждений, поврежденных и ослабленных вследствие воздействия лесных пожаров, вредных организмов и других негативных факторов;

лесных насаждений в лесах, где в соответствии с законодательством Российской Федерации не допускается проведение сплошных или выборочных рубок спелых и перестойных лесных насаждений в целях заготовки древесины;

лесных насаждений, расположенных на постоянных лесосеменных участках, лесосеменных плантациях, генетических резерватах, а также плюсовых деревьев, семенников, семенных куртин и полос.

Заготовка живицы путем подсочки насаждений не производится при условии:

деревья с диаметром менее 16 см;

деревья с диаметром от 16 до 20 см, могут назначаться в подсочку только за 2 года до рубки.

Ограничения при заготовке и сборе недревесных лесных ресурсов

Ограничения при заготовке и сборе недревесных лесных ресурсов установлены Правилами заготовки и сбора недревесных лесных ресурсов.

Заготовка и сбор недревесных лесных ресурсов могут быть ограничены или запрещены в установленном порядке в районах, загрязненных радиоактивными веществами.

Заготовка пневого осмола

Заготовка пневого осмола не допускается в противоэрозионных лесах, на берегозащитных, почвозащитных участках лесов, расположенных вдоль водных объектов, склонов оврагов, а также в молодняках с полнотой 0,8-1,0 и несомкнувшихся лесных культурах. Следует засыпать и заравнивать ямы, оставленные после заготовки пней.

Заготовка пневого осмола запрещается:

- в лесах, где она может нанести ущерб насаждениям, подросту или молодняку;

- в защитных лесах и особо защитных участках леса.

Заготовка бересты

Заготовка бересты не допускается с растущих деревьев на отведенных в рубку лесных насаждениях за 1-2 года до рубки деревьев, предназначенных для заготовки фанерного кряжа и спецсортиментов.

Запрещается рубка деревьев для заготовки бересты.

Заготовка веточного корма, сосновых и еловых лап

Заготовка веточного корма, сосновых и еловых лап не проводится в генетических резерватах и особо защитных участках леса.

Заготовка веточного корма сосновых и еловых лап, с растущих деревьев запрещается и на участках, где запрещена рубка деревьев для заготовки рубкой спелых и перестойных лесных насаждений.

Заготовка елей для новогодних праздников

Заготовка новогодних елей не проводится в особо защитных участках леса.

Заготовка елей для новогодних праздников в первую очередь производится на специальных плантациях, лесных участках, подлежащих расчистке (квартальные просеки, минерализированные полосы, противопожарные разрывы, трассы лесовозных и лесохозяйственных дорог, линий электропередач, связи и другие площади, где не требуется сохранения подроста и насаждений).

Запрещается (за исключением заготовки новогодних елей из вершинной части ствола при заготовке древесины) заготовка новогодних елей на остальной территории лесничества на участках, где требуется сохранение подроста и молодняка.

Сбор лесной подстилки

Запрещается сбор подстилки в лесах, выполняющих функции защиты природных и иных объектов:

- зеленые зоны;
- в особо защитных участках леса.

Сбор мха и лесной подстилки разрешается производить на одной и той же площади только при условии его естественного восстановления.

Заготовка (выкопка) деревьев, кустарников и лиан

Заготовка (выкопка) деревьев и кустарников не проводится в генетических резерватах и особо защитных участках леса.

На остальной территории лесничества выкопка кустарников и подлеска может производиться в хвойных насаждениях I класса возраста, в лиственных насаждениях I и II классов возраста, при условии оставления кустов заготавливаемого вида не менее 1000 штук на гектар.

Заготовка веников, ветвей и кустарников лиственных пород

Заготовка веников, ветвей и кустарников лиственных пород (береза, осина, ива и другие породы) для метел и плетения производится на лесных участках, подлежащих расчистке (квартальные просеки, противопожарные разрывы, трассы лесовозных и лесохозяйственных дорог, сенокосы, линии электропередачи, связи, зоны затопления, полосы отвода автомобильных дорог, железных дорог, трубопроводов и другие площади, где не требуется сохранения подроста и насаждений), а также со срубленных деревьев на лесосеках при проведении выборочных и сплошных рубок.

Заготовка древесной зелени

Заготовка древесной зелени для производства хвойно-витаминной муки разрешается только со срубленных деревьев на лесосеках при проведении выборочных и сплошных рубок.

Ограничения при заготовке пищевых лесных ресурсов и сборе лекарственных растений

Ограничения при заготовке пищевых лесных ресурсов и сборе лекарственных растений установлены Правилами заготовки пищевых лесных ресурсов и сбора лекарственных растений. В районах, загрязненных радиоактивными веществами, заготовка пищевых лесных ресурсов и сбор лекарственных растений могут быть ограничены или запрещены в порядке, установленном законодательством Российской Федерации.

Заготовка дикорастущих плодов, ягод

При заготовке дикорастущих плодов, ягод запрещается рубка плодоносящих ветвей и деревьев для заготовки плодов.

Заготовка ягод запрещается в опушках вдоль автомобильных дорог общего пользования.

Заготовка грибов

При заготовке грибов запрещается вырывать грибы с грибницей, переворачивать при сборе грибов мох и лесную подстилку, а также уничтожать старые грибы.

Заготовка грибов запрещается в опушках вдоль автомобильных дорог общего пользования.

Заготовка березового сока

Заготовка березового сока осуществляется способом подсочки в насаждениях, где проводятся выборочные рубки. Заготовка березового сока разрешается с деревьев, намеченных в рубку.

Сбор лекарственных растений

Сбор лекарственных растений запрещается в объемах и в сроки, не обеспечивающие своевременного восстановления растений и воспроизводство запасов сырья.

Запрещается использовать для заготовки и сбора виды растений:

- занесенные в Красную книгу Российской Федерации и в Красную книгу Архангельской области;
- признаваемые наркотическими средствами в соответствии с Федеральным законом от 08 января 1998 года № 3-ФЗ «О наркотических средствах и психотропных веществах».

Список наркотических средств и психотропных веществ, оборот которых в Российской Федерации запрещен, содержит только одно наименование актуальное для лесов данного района «Плодовое тело (любая часть) любого вида грибов, содержащих псилоцибин и (или) псилоцин». В лесах лесничества к галлоциногенным грибам относятся мухоморы и навозники.

Ограничения при использовании лесов в сфере охотничьего хозяйства

Использование лесов для осуществления деятельности в сфере охотничьего хозяйства ограничивается в соответствии с Федеральным законом от 24 июля 2009 года № 209-ФЗ «Об охоте и о сохранении охотничьих ресурсов и о внесении изменений в отдельные законодательные акты Российской Федерации», Правилами охоты, утвержденными Приказом Министерства природных ресурсов и экологии Российской Федерации от 16 ноября 2010 года № 512, в том числе:

осуществление деятельности в сфере охотничьего хозяйства запрещено в зеленой зоне;

запрещены для охоты территории вокруг населенных пунктов, рабочих поселков, садово-огороднических товариществ.

Использование лесов для осуществления видов деятельности в сфере охотничьего хозяйства не должно препятствовать праву граждан свободно пребывать в лесах, за исключением случаев, предусмотренных Лесным кодексом Российской Федерации.

Ограничения на лесных участках, используемых для осуществления видов деятельности в сфере охотничьего хозяйства можно разделить на несколько видов.

Общие ограничения, связанные со статусом арендуемого участка (категории защитных лесов, наличие особо охраняемых природных территорий).

Лесным кодексом Российской Федерации (статья 105) запрещается осуществление видов деятельности в сфере охотничьего хозяйства в зеленых зонах, лесопарковых зонах.

Ограничения на проведение различных видов охоты (их организацию)

Согласно статье 22 Федерального закона от 24 июля 2009 года № 209-ФЗ «Об охоте и о сохранении охотничьих ресурсов и о внесении изменений в отдельные законодательные акты Российской Федерации» (далее – Закон об охоте) в целях обеспечения сохранения охотничьих ресурсов и их рационального использования могут устанавливаться следующие ограничения охоты:

запрет охоты в определенных охотничьих угодьях;

запрет охоты в отношении отдельных видов охотничьих ресурсов;

запрет охоты в отношении охотничьих ресурсов определенных пола и возраста;

установление допустимых для использования орудий охоты, способов охоты, транспортных средств, собак охотничьих пород и ловчих птиц;

определение сроков охоты;

иные установленные в соответствии с федеральными законами ограничения охоты.

Сведения о добытых охотничьих ресурсах и их количестве представляются в установленные сроки по месту выдачи разрешений на добычу охотничьих ресурсов.

Ограничения по организации и безопасности проведения охоты содержатся в Приказе Министерства природных ресурсов и экологии Российской Федерации от 30 июня 2011 года № 568 «Об утверждении Требований охотничьего минимума», в котором приведены:

- требования правил охоты;
- требования техники безопасности при осуществлении охоты;
- требования безопасности при обращении с орудиями охоты.

Ограничения на проведение обустройства территории лесного участка (создание инфраструктуры).

Перечень объектов, относящихся к охотничьей инфраструктуре, утвержден распоряжением Правительства Российской Федерации от 11 июля 2017 года № 1469-р.

Ограничения на проведение биотехнических мероприятий

Юридические лица и индивидуальные предприниматели, заключившие охотхозяйственные соглашения, обеспечивают проведение биотехнических мероприятий, направленных на поддержание и увеличение численности охотничьих ресурсов.

Виды, состав, содержание, нормативы биотехнических мероприятий, а также порядок их проведения определяются в соответствии с федеральным Законом об охоте.

Ограничения, характерные для определенного вида деятельности в сфере охотничьего хозяйства

Статьи 13-18 Федерального закона об охоте определяют особенности и ограничения по видам охоты:

- любительская и спортивная охота в закрепленных охотничьих угодьях осуществляется при наличии путевки (документа, подтверждающего заключение договора об оказании услуг в сфере охотничьего хозяйства) и разрешения на добычу охотничьих ресурсов;

- добыча охотничьих ресурсов при осуществлении охоты в целях осуществления научно-исследовательской деятельности, образовательной деятельности осуществляется в объеме, необходимом для проведения научных исследований и обучения;

- охота в целях регулирования численности охотничьих ресурсов в закрепленных охотничьих угодьях осуществляется юридическими лицами и индивидуальными предпринимателями, заключившими охотхозяйственные соглашения;

- охота в целях регулирования численности охотничьих ресурсов в общедоступных охотничьих угодьях осуществляется физическими лицами и юридическими лицами, при наличии разрешений на добычу охотничьих ресурсов;

- охота в целях акклиматизации, переселения и гибридизации охотничьих ресурсов осуществляется юридическими лицами и индивидуальными предпринимателями, имеющими разрешения на осуществление деятельности, предусмотренной статьей 50 Федерального закона об охоте.

Запрещается добыча млекопитающих и птиц, занесенных в Красную книгу Российской Федерации и в Красную книгу Архангельской области, за исключением отлова млекопитающих и птиц в целях осуществления научно-исследовательской деятельности, образовательной деятельности и регулирования численности охотничьих ресурсов.

Ограничения при ведении сельского хозяйства

Ограничения при ведении сельского хозяйства установлены в Правилах использования лесов для ведения сельского хозяйства, утвержденных Приказом Министерства природных ресурсов и экологии Российской Федерации от 21 июня 2017 года № 314 (далее – Правила использования лесов для ведения сельского хозяйства).

Запрещается ведение сельского хозяйства:

в лесопарковых зонах;

в зеленых зонах, за исключением сенокосения и пчеловодства, а также возведение изгородей в целях сенокосения и пчеловодства;

в городских лесах;

на заповедных лесных участках;

на особо защитных участках лесов, за исключением сенокосения и пчеловодства.

Правилами использования лесов для ведения сельского хозяйства установлены следующие ограничения:

а) выпас сельскохозяйственных животных не допускается на участках:

занятых лесными культурами, естественными молодняками ценных древесных пород, насаждениями с развитым жизнеспособным подростом;

селекционно-лесосеменных, сосновых, елово-пихтовых, ивовых, твердолиственных, орехоплодных плантаций;

с проектируемыми мероприятиями по содействию естественному лесовосстановлению и лесовосстановлению хвойными и твердолиственными породами;

с легкоразмываемыми и развеиваемыми почвами.

б) владельцы сельскохозяйственных животных обеспечивают:

огораживание скотопрогонов или пастбища во избежание потрав лесных культур, питомников, молодняков естественного происхождения и других ценных участков леса;

выпас сельскохозяйственных животных пастухом (за исключением выпаса на огороженных участках или на привязи).

Пастьба коз разрешается исключительно на предварительно огороженных владельцами сельскохозяйственных животных лесных участках или на привязи.

В лесах, расположенных в водоохраных зонах, запрещается ведение сельского хозяйства, за исключением сенокосения и пчеловодства (пункт 3 части 1 статьи 104 Лесного кодекса Российской Федерации).

В границах прибрежных защитных полос запрещается распашка земель, выпас сельскохозяйственных животных и организация для них летних лагерей, ванн (пункты 1, 3 части 17 статьи 65 Водного кодекса Российской Федерации).

В зеленых зонах запрещается ведение сельского хозяйства, за исключением сенокосения и пчеловодства, а также возведение изгородей в целях сенокосения и пчеловодства (пункт 2 части 5 статьи 105 Лесного кодекса Российской Федерации).

На заповедных лесных участках запрещается ведение сельского хозяйства (часть 2 статьи 107 Лесного кодекса Российской Федерации).

На особо защитных участках лесов, запрещается ведение сельского хозяйства, за исключением сенокосения и пчеловодства (часть 2.1 статьи 107 Лесного кодекса Российской Федерации).

Использование лесов для сенокосения

При сенокосении рекомендуется выполнение следующих условий, способствующих оптимизации условий обитания охотничьих животных в лесах:

сенокосение на лесных сенокосах должно проводиться не ранее 20 июля;

необходимо сохранение на сенокосах небольших куртин кустарников, обеспечивающих для животных благоприятные условия защитности;

в целях улучшения защитных условий на опушках полей и вблизи кустарниковых куртин необходимо сохранять не скашиваемые полосы шириной 23 м;

на небольших лесных сенокосах запрещается применение сенокосилок;

при механизированном скашивании травы, на сенокосных участках большой площади, работы следует начинать с центральной части участка, чтобы потревоженные животные могли спокойно покинуть место производства работ.

Использование лесов для выпаса сельскохозяйственных животных

Выпас сельскохозяйственных животных не допускается:

- на участках леса с наличием реликтовых и эндемичных растений;
- в местах обитания редких и находящихся под угрозой исчезновения диких животных;
- на землях, предназначенных для сенокосения;
- на землях занятых лесными культурами;
- в естественных молодняках до достижения ими высоты, исключающей возможность повреждения вершин скотом;
- в насаждениях с развитым жизнеспособным подростом до достижения ими высоты, исключающей возможность повреждения вершин скотом;
- на непокрытых лесом землях и насаждениях, пройденных выборочными рубками с проектируемыми мероприятиями по содействию естественному лесовозобновлению и лесовосстановлению хвойными породами;
- на участках лесов на легко размываемых и выветриваемых грунтах;
- на участках лесов на склонах коренных берегов речных долин крутизной более 20 градусов;
- в лесах, расположенных на оползневых берегах балок, речных долин;
- полосах леса, шириной 50-100 м, примыкающие к кромкам обрывов, осыпей и оползней;
- в лесах на карстовых участках и полосах лесов шириной 60-100 м вокруг карстовых участков;
- в лесах на каменистых россыпях;
- в лесах на рекультивируемых карьерах и отвалах.
- на берегозащитных, почвозащитных участках леса в границах прибрежных защитных полос, установленных в соответствии со статьей 65 Водного кодекса Российской Федерации.

На остальных участках выпас коров запрещается без пастуха или огораживания пастбищ, или привязи.

Пастьба коз разрешается исключительно на предварительно огороженных владельцами сельскохозяйственных животных лесных участках, или на привязи.

При использовании лесов для ведения охотничьего хозяйства и осуществления охоты кардинальным средством предотвращения отрицательных последствий выпаса скота является его полный запрет на всей территории, где ведется лесохотничье хозяйство. В случае невозможности полного запрета, рекомендуются следующие меры, ограничивающие размер ущерба, наносимого охотничьей фауне данным видом использования лесов:

- запрещение выпаса в лесных насаждениях в гнездовой и первую половину выводкового периодов боровой птицы – с 1 мая по 15 июля;
- полное запрещение выпаса в лучших тетеревиных стациях (угодья I и II классов бонитета по оценке охотустройства) в хозяйствах с направлением по тетереву;
- запрещение использования собак при выпасе;

- соблюдение норм нагрузки скота на лесные угодья, где проводится выпас.

Ограничения при осуществлении научно-исследовательской и образовательной деятельности

Ограничения при осуществлении научно-исследовательской и образовательной деятельности установлены Правилами использования лесов для осуществления научно-исследовательской деятельности, образовательной деятельности, утвержденными Приказом Федерального агентства лесного хозяйства 23 декабря 2011 года № 548.

Ограничения при осуществлении рекреационной деятельности

На землях рекреационного назначения запрещается деятельность, не соответствующая их целевому назначению (статья 98 Земельного кодекса Российской Федерации).

Правовой режим лесов, выполняющих функции защиты природных и иных объектов установлен статьей 105 Лесного кодекса Российской Федерации.

Не допускается превышение максимальной единовременной рекреационной нагрузки на лесные экосистемы.

На лесных участках, предоставленных для осуществления рекреационной деятельности, подлежат сохранению природные ландшафты, объекты животного мира, растительного мира, водные объекты.

На основании Лесного кодекса Российской Федерации (статья 105) в лесопарковых зонах запрещается размещение объектов капитального строительства, за исключением гидротехнических сооружений.

В соответствии со статьей 55 Федерального закона от 10 января 2002 года № 7-ФЗ «Об охране окружающей среды» юридические и физические лица при осуществлении рекреационной деятельности обязаны принимать необходимые меры по предупреждению и устранению негативного воздействия шума, вибрации, электрических, электромагнитных, магнитных полей и иного негативного физического воздействия на окружающую среду в зонах отдыха, местах обитания диких зверей и птиц, в том числе их размножения, на естественные экологические системы и природные ландшафты.

Запрещается превышение допустимых физических воздействий.

Согласно статье 27 вышеназванного закона нормативы допустимой антропогенной нагрузки должны быть установлены конкретно по виду воздействия рекреационной деятельности на окружающую среду и совокупному воздействию всех источников, находящихся на этих территориях.

При установлении нормативов допустимой антропогенной нагрузки на окружающую среду следует учитывать природные особенности конкретных территорий и (или) акваторий.

Леса для осуществления рекреационной деятельности используются способами не наносящими вреда окружающей среде и здоровью человека.

В лесах, расположенных на территориях государственных природных заповедников, запрещается проведение рубок лесных насаждений на лесных участках, на которых исключается любое вмешательство человека.

Не допускается осуществлять использование лесов способами и технологиями, вызывающими возникновение эрозии почв, исключаящими или ограничивающими негативное воздействие на последующее воспроизводство лесов, а также состояние водных ресурсов и других природных объектов.

В соответствии с Особенности использования, охраны, защиты, воспроизводства лесов, расположенных на особо охраняемых природных территориях, утвержденными Приказом Министерства природных ресурсов и экологии Российской Федерации от 16 июля 2007 года № 181, в лесах, расположенных на территориях национальных парков, природных парков и государственных природных заказников, запрещается проведение сплошных рубок лесных насаждений, если иное не предусмотрено правовым режимом функциональных зон, установленных в границах этих особо охраняемых природных территорий.

В лесах, расположенных на территориях комплексных (ландшафтных), биологических (ботанических и зоологических), палеонтологических, гидрологических, геологических государственных природных заказников запрещается проведение сплошных рубок лесных насаждений, если иное не предусмотрено положением о соответствующем государственном природном заказнике.

В лесах, расположенных на особо охраняемых природных территориях запрещается использование токсичных химических препаратов для охраны и защиты лесов, в том числе в научных целях (часть 5 статьи 103 Лесного кодекса Российской Федерации).

В лесах, выполняющих функции защиты природных и иных объектов, запрещается проведение сплошных рубок лесных насаждений за исключением случаев, предусмотренных частью 4 статьи 17, частью 5.1 статьи 21 Лесного кодекса Российской Федерации, и случаев проведения сплошных рубок в зонах с особыми условиями использования территорий, на которых расположены соответствующие леса, если режим указанных зон предусматривает вырубку деревьев, кустарников, лиан (часть 1 статьи 105 Лесного кодекса Российской Федерации).

В зеленых зонах запрещаются: размещения объектов капитального строительства, за исключением гидротехнических сооружений, линий связи, линий электропередачи, подземных трубопроводов.

На особо защитных участках леса с наличием реликтовых и эндемичных видов растений и мест обитания редких и исчезающих видов животных включенных в Перечень редких и находящихся под угрозой исчезновения животных, растений и других организмов, включаемых в Красную книгу Архангельской области, утвержденный постановлением администрации Архангельской области от 10 сентября 2007 года № 161-па, рекреационное использование лесов без экспертного заключения не допускается.

В заповедных лесных участках и генетических резерватах допускается ограниченное контролируемое посещение по установленным маршрутам.

В границах водоохранных зон запрещается движение транспортных средств вне дорог и стоянки вне специально оборудованных мест, имеющих твердое покрытие.

Ограничения при создании лесных плантаций и их эксплуатации

Ограничения при создании лесных плантаций и их эксплуатации установлены отраслевыми стандартами по созданию лесных плантаций (новогодних елей, ивовых плантаций, плантаций ускоренного выращивания ели и сосны на баланс, пиловочник, лесосеменные плантации), а также Особенности использования, охраны, защиты, воспроизводства лесов, расположенных в водоохранных зонах, лесов, выполняющих функции защиты природных и иных объектов, ценных лесов, а также лесов, расположенных на особо защитных участках лесов, утвержденными Приказом Федерального агентства лесного хозяйства от 14 декабря 2010 года № 485. Запрещается:

использование нерайонированных семян лесных растений, а также семян лесных растений, посевные и иные качества которых не проверены;
при закладке и (или) реконструкции ЛСП частичная обработка почвы;
использование нестандартного посадочного материала;
оставление минусовых деревьев на расстоянии менее 300 м от ЛСП.

Ограничения при выращивании лесных плодовых, ягодных, декоративных и лекарственных растений

Ограничения при выращивании лесных плодовых, ягодных, декоративных растений, лекарственных растений установлены Правилами использования лесов для выращивания лесных, плодовых, ягодных, декоративных растений, лекарственных растений, утвержденных Приказом Федерального агентства лесного хозяйства от 05 декабря 2011 года № 510, запрещается:

использовать участки малоценных насаждений, намеченные под реконструкцию;

использование лесных участков, на которых встречаются виды растений, занесенные в Красную книгу Российской Федерации, красные книги субъектов Российской Федерации;

использование для выращивания лесных плодовых, ягодных, декоративных растений и лекарственных растений защитных лесов и особо защитных участков лесов.

Для выращивания лесных плодовых, ягодных декоративных растений, лекарственных растений используют, в первую очередь, нелесные земли из состава земель лесного фонда, а также необлесившиеся лесосеки, прогалины и другие, не покрытые лесной растительностью земли, на которых невозможно естественное возобновление леса до посадки на них лесных культур; земли, подлежащие рекультивации (выработанные торфяники и другие нарушенные земли).

Ограничения при выращивании посадочного материала лесных растений (саженцев, сеянцев)

Ограничения при выращивании посадочного материала лесных растений (саженцев, сеянцев) установлены Правилами использования лесов для выращивания посадочного материала лесных растений (саженцев, сеянцев), утвержденными Приказом Федерального агентства лесного хозяйства от 19 июля 2011 года № 308.

Правилами использования лесов для выращивания посадочного материала установлены следующие требования:

для выращивания посадочного материала лесных растений (саженцев, сеянцев) используют в первую очередь не покрытые лесом земли из состава земель лесного фонда, а также необлесившиеся лесосеки, прогалины и другие, не покрытые лесной растительностью земли иных категорий, на которых располагаются леса;

для выращивания посадочного материала лесных растений (саженцев, сеянцев) используются улучшенные и сортовые семена лесных растений или, если такие семена отсутствуют, нормальные семена лесных растений;

для выращивания посадочного материала лесных растений (саженцев, сеянцев) не допускается применение нерайонированных семян лесных растений, а также семян лесных растений, посевные и иные качества которых не проверены;

использование лесных участков, на которых встречаются виды растений, занесенные в Красную книгу Российской Федерации, Красную книгу Архангельской области, для выращивания посадочного материала лесных растений (саженцев, сеянцев) запрещается.

Ограничения при выполнении работ по геологическому изучению недр, для разработки месторождений полезных ископаемых

Ограничения по использованию лесов при выполнении работ по геологическому изучению недр, для разработки месторождений полезных ископаемых установлены в порядке использования лесов для выполнения работ по геологическому изучению недр, для разработки месторождений полезных ископаемых, утверждены Приказом Федерального агентства лесного хозяйства от 27 декабря 2010 года № 515.

При осуществлении использования лесов в целях выполнения работ по геологическому изучению недр, разработки месторождений полезных ископаемых не допускается:

валка деревьев и расчистка лесных участков от древесной растительности с помощью бульдозеров, захламление древесными остатками приграничных полос и опушек, повреждение стволов и скелетных корней опушечных деревьев, хранение свежесрубленной древесины в лесу в летний период без специальных мер защиты;

затопление и длительное подтопление лесных насаждений;

повреждение лесных насаждений, растительного покрова и почв за пределами предоставленного лесного участка;

захламление лесов строительными, промышленными, древесными, бытовыми и иными отходами, мусором;

загрязнение площади предоставленного лесного участка и территории за его пределами химическими и радиоактивными веществами;

проезд транспортных средств и иных механизмов по произвольным, неустановленным маршрутам, в том числе за пределами предоставленного лесного участка.

Лица, осуществляющие использование лесов в целях выполнения работ по геологическому изучению недр, разработки месторождений полезных ископаемых, обеспечивают:

регулярное проведение очистки используемых лесов и примыкающих опушек леса, искусственных и естественных водотоков от захламления строительными, промышленными, древесными, бытовыми и иными отходами, мусором;

восстановление нарушенных производственной деятельностью лесных дорог, осушительных канав, дренажных систем, мостов, других гидромелиоративных сооружений, квартальных столбов, квартальных просек, аншлагов, элементов благоустройства территории лесов;

консервацию или ликвидацию объектов, связанных с выполнением работ по геологическому изучению недр, разработкой месторождений полезных ископаемых, по истечении сроков выполнения соответствующих работ и рекультивацию земель, которые использовались для строительства, реконструкции и (или) эксплуатации указанных объектов, не связанных с созданием лесной инфраструктуры, в соответствии с законодательством Российской Федерации;

принятие необходимых мер по устранению аварийных ситуаций и лесных пожаров, а также ликвидации их последствий, возникших по вине указанных лиц;

максимальное использование земель, занятых квартальными просеками, лесными дорогами, и других не покрытых лесом земель в целях планирования и проведения сейсморазведочных работ, в том числе перебазировки подвижного состава и грузов.

Земли, нарушенные или загрязненные при использовании лесов в целях выполнения работ по геологическому изучению недр, разработки месторождений полезных ископаемых, подлежат рекультивации после завершения работ в соответствии с проектом рекультивации.

Обустройство объектов, связанных с выполнением работ по геологическому изучению недр, разработкой месторождений полезных ископаемых, должно исключать развитие эрозионных процессов на занятой и прилегающей территориях.

На всей территории лесничества механизированная валка деревьев, трелевка при осуществлении использования лесов в целях выполнения работ по геологическому изучению недр, разработки месторождений полезных ископаемых не допускается:

валка деревьев и расчистка лесных участков от древесной растительности с помощью бульдозеров, захламление древесными остатками приграничных полос и опушек, повреждение стволов и скелетных корней опушечных деревьев, хранение свежесрубленной древесины в лесу в летний период без специальных мер защиты;

затопление и длительное подтопление лесных насаждений;

захламление лесов промышленными, древесными, бытовыми и иными отходами, мусором;

загрязнение лесов химическими и радиоактивными веществами;

проезд транспортных средств и иных механизмов по неустановленным маршрутам.

Ограничения при строительстве и эксплуатации водохранилищ, иных искусственных водных объектов, а также гидротехнических сооружений и специализированных портов

Использование лесов при выполнении работ по строительству и эксплуатации водохранилищ, иных искусственных водных объектов, а также гидротехнических сооружений и специализированных портов может ограничиваться в соответствии с Лесным кодексом Российской Федерации, Водным кодексом Российской Федерации.

Ограничения при строительстве, реконструкции, эксплуатации линейных объектов

Ограничения при использовании лесов в целях строительства, реконструкции и эксплуатации линейных объектов установлены Правилами использования лесов в целях строительства, реконструкции и эксплуатации линейных объектов, утвержденными Приказом Федерального агентства лесного хозяйства от 10 июня 2011 года № 223.

В соответствии с указанными Правилами не допускается:

повреждение лесных насаждений, растительного покрова и почв за пределами предоставленного лесного участка и соответствующей охранной зоны;

захламления прилегающих территорий за пределами предоставленного лесного участка строительным и бытовым мусором, отходами древесины, иными видами отходов;

загрязнения площади предоставленного лесного участка и территории за его пределами химическими и радиоактивными веществами;

проезда транспортных средств и иных механизмов по произвольным, неустановленным маршрутам за пределами предоставленного лесного участка.

В границах полосы отвода в целях обеспечения безопасности движения и эксплуатации железнодорожного транспорта заинтересованная организация обязана обеспечить следующий режим использования земельных участков:

не допускать размещение капитальных зданий и сооружений, многолетних насаждений и других объектов, ухудшающих видимость железнодорожного пути и создающих угрозу безопасности движения и эксплуатации железнодорожного транспорта;

не допускать в местах расположения водопроводных и канализационных сетей, водозаборных сооружений и других инженерных коммуникаций строительство и размещение каких-либо зданий и сооружений, проведение сельскохозяйственных работ;

не допускать в местах прилегания к лесным массивам скопление сухостоя, валежника, порубочных остатков и других горючих материалов;

отделять границу полосы отвода от опушки естественного леса противопожарной опашкой шириной от 3 до 5 метров или минерализованной полосой шириной не менее 3 метров.

Размещение инженерных коммуникаций, линий электропередачи, связи, магистральных газо-, нефтепроводов и других линейных сооружений в границах полосы отвода допускается только по согласованию с заинтересованной организацией.

Лица, осуществляющие использование лесов в целях строительства, реконструкции и эксплуатации линейных объектов, обеспечивают:

регулярное проведение очистки просеки, примыкающих опушек леса, искусственных и естественных водотоков от захламления строительными, лесосечными, бытовыми и иными отходами, от загрязнения отходами производства, токсичными веществами;

восстановление нарушенных производственной деятельностью лесных дорог, осушительных канав, дренажных систем, шлюзов, мостов, других гидромелиоративных сооружений, квартальных столбов, квартальных просек;

принятие необходимых мер по устранению аварийных ситуаций, а также ликвидации их последствий, возникших по вине указанных лиц.

Земли, нарушенные или загрязненные при использовании лесов для строительства, реконструкции и эксплуатации линейных объектов, подлежат рекультивации в соответствии с требованиями законодательства Российской Федерации.

Земли, нарушенные или загрязненные при использовании лесов для строительства, реконструкции и эксплуатации линейных объектов, подлежат рекультивации в срок не более 1 года после завершения соответствующего этапа работ.

По всей ширине трасс ЛЭП или линий связи на участках с нарушенным почвенным покровом при угрозе развития эрозии должна проводиться рекультивация земель с посевом трав и (или) посадкой кустарников на склонах.

Ограничения при переработке древесины и иных лесных ресурсов

Ограничения при переработке древесины и иных лесных ресурсов установлены Правилами использования лесов для переработки древесины и иных лесных ресурсов, утвержденными Приказом Министерства природных ресурсов и экологии Российской Федерации от 1 декабря 2014 года № 528.

Также использование лесов для переработки древесины и иных лесных ресурсов ограничивается в соответствии с Особенности использования, охраны, защиты, воспроизводства лесов, расположенных в водоохраных зонах, лесов, выполняющих функции защиты природных и иных объектов, ценных лесов, а также лесов, расположенных на особо защитных участках лесов, утвержденными Приказом Федерального агентства лесного хозяйства 14 декабря 2010 года № 485.

В лесах, расположенных в водоохраных зонах, лесах, выполняющих функции защиты природных и иных объектов, ценных лесах и лесах, расположенных на особо защитных участках лесов, запрещается создание лесоперерабатывающей инфраструктуры.

При использовании лесов для переработки древесины и иных лесных ресурсов исключаются случаи:

проведения работ и строительства сооружений, вызывающих нарушение поверхностного и внутрипочвенного стока вод, затопление или заболачивание лесных участков;

захламления предоставленного лесного участка и прилегающих территорий за пределами предоставленного лесного участка строительным и бытовым мусором, отходами древесины и иными видами отходов;

загрязнения площади предоставленного лесного участка и территории за его пределами химическими и радиоактивными веществами;
проезда транспортных средств и иных механизмов по произвольным, неустановленным маршрутам за пределами предоставленного лесного участка.

Ограничения при осуществлении религиозной деятельности

Использование лесов при осуществлении религиозной деятельности может ограничиваться в соответствии со статьями 27, 47 Лесного кодекса Российской Федерации, Федеральным законом от 26 сентября 1997 года № 125-ФЗ «О свободе совести и о религиозных объединениях» и другими федеральными законами.

Приложение № 1
к лесохозяйственному регламенту
Соловецкого лесничества
Архангельской области

ПЕРЕЧЕНЬ
законодательных и иных нормативных правовых актов,
нормативно-технических, методических и проектных документов,
на основании которых разработан лесохозяйственный регламент
Соловецкого лесничества Архангельской области

1. Лесной кодекс Российской Федерации.
2. Земельный кодекс Российской Федерации.
3. Водный кодекс Российской Федерации.
4. Закон Российской Федерации от 21 февраля 1992 года № 2395-1 «О недрах».
5. Федеральный закон от 21 декабря 1994 года № 68-ФЗ «О защите населения и территории от чрезвычайных ситуаций природного и техногенного характера».
6. Федеральный закон от 21 декабря 1994 года № 69-ФЗ «О пожарной безопасности».
7. Федеральный закон от 24 апреля 1995 года № 52-ФЗ «О животном мире».
8. Федеральный закон от 19 июля 1997 года № 109-ФЗ «О безопасном обращении с пестицидами и агрохимикатами».
9. Федеральный закон от 26 сентября 1997 года № 125-ФЗ «О свободе совести и о религиозных объединениях».
10. Федеральный закон от 17 декабря 1997 года № 149-ФЗ «О семеноводстве».
11. Федеральный закон от 10 января 2002 года № 7-ФЗ «Об охране окружающей среды».
12. Федеральный закон от 4 декабря 2006 года № 201-ФЗ «О введении в действие Лесного кодекса Российской Федерации».
13. Федеральный закон от 8 ноября 2007 года № 257-ФЗ «Об автомобильных дорогах и о дорожной деятельности в Российской Федерации и о внесении изменений в отдельные законодательные акты Российской Федерации».
14. Федеральный закон от 22 июля 2008 года № 123-ФЗ «Технический регламент о требованиях пожарной безопасности».
15. Федеральный закон от 24 июля 2009 года № 209-ФЗ «Об охоте и о сохранении охотничьих ресурсов и о внесении изменений в отдельные законодательные акты Российской Федерации».
16. Федеральный закон от 21 июля 2014 года № 206-ФЗ «О карантине растений».
17. Постановление Совмина РСФСР от 26 октября 1973 года № 554 «Об утверждении перечня рек, их притоков и других водоемов, являющихся местами нереста лососевых и осетровых рыб».
18. Постановление Совмина РСФСР от 7 августа 1978 года № 388 «О дополнении перечня рек, их притоков и других водоемов, являющихся местами нереста лососевых и осетровых рыб».
19. Постановление Правительства Российской Федерации от 12 октября 2006 года № 611 «О порядке установления и использования полос отвода и охранных зон железнодорожных дорог».
20. Постановление Правительства Российской Федерации от 30 июня 2007 года № 417 «Об утверждении Правил пожарной безопасности в лесах».
21. Постановление Правительства Российской Федерации от 10 января 2009 года

№ 17 «Об утверждении Правил установления на местности границ водоохранных зон и границ прибрежных защитных полос водных объектов».

22. Постановление Правительства Российской Федерации от 24 февраля 2009 года № 160 «О порядке установления охранных зон объектов электросетевого хозяйства и особых условий использования земельных участков, расположенных в границах таких зон».

23. Постановление Правительства Российской Федерации от 24 февраля 2009 года № 161 «Об утверждении Положения о предоставлении в аренду без проведения аукциона лесного участка, в том числе расположенного в резервных лесах, для выполнения изыскательских работ».

24. Постановление Правительства Российской Федерации от 23 июля 2009 года № 604 «О реализации древесины, которая получена при использовании лесов, расположенных на землях лесного фонда, в соответствии со статьями 43-46 Лесного кодекса Российской Федерации».

25. Постановление Правительства Российской Федерации от 14 декабря 2009 года № 1007 «Об утверждении Положения об определении функциональных зон в лесопарковых зонах, площади и границ лесопарковых зон, зеленых зон».

26. Постановление Правительства Российской Федерации от 17 ноября 2010 года № 928 «О перечне автомобильных дорог общего пользования федерального значения».

27. Постановление Правительства Российской Федерации от 17 мая 2011 года № 377 «Об утверждении Правил разработки и утверждения плана тушения лесных пожаров и его формы».

28. Постановление Правительства Российской Федерации от 12 ноября 2016 года № 1158 «Об утверждении Положения об осуществлении контроля за достоверностью сведений о санитарном и лесопатологическом состоянии лесов и обоснованностью мероприятий, предусмотренных актами лесопатологических обследований, утвержденными уполномоченными органами государственной власти субъектов Российской Федерации, осуществляющими переданные им полномочия Российской Федерации в области лесных отношений».

29. Постановление Правительства Российской Федерации от 20 мая 2017 года № 607 «Об утверждении Правил санитарной безопасности в лесах».

30. Распоряжение Правительства Российской Федерации от 17 июля 2012 года № 1283-р «Об утверждении Перечня объектов лесной инфраструктуры для защитных лесов, эксплуатационных лесов и резервных лесов».

31. Распоряжение Правительства Российской Федерации от 27 мая 2013 года № 849-р «Об утверждении Перечня объектов, не связанных с созданием лесной инфраструктуры, для защитных лесов, эксплуатационных лесов, резервных лесов».

32. Распоряжение Правительства Российской Федерации от 11 июля 2017 года № 1469-р «Об утверждении перечня объектов, относящихся к охотничьей инфраструктуре».

33. Приказ Госкомлеса СССР от 28.02.1989 № 38 «Общесоюзные нормативы для таксации лесов. Справочник».

34. Приказ Государственного комитета Российской Федерации по охране окружающей среды от 19 декабря 1997 № 569 «Об утверждении перечней (списков) объектов животного мира, занесенных в Красную книгу Российской Федерации и исключенных из Красной книги Российской Федерации».

35. Приказ Федеральной службы лесного хозяйства от 24 февраля 1998 года № 38 «Об утверждении ОСТ 56-103-98 Охрана лесов от пожаров. Противопожарные разрывы и минерализованные полосы. Критерии качества и оценка состояния».

36. Приказ Министерства природных ресурсов Российской Федерации от 16 июля 2007 года № 181 «Об утверждении Особенности использования, охраны, защиты, воспроизводства лесов, расположенных на особо охраняемых природных территориях».

37. Приказ Федерального агентства лесного хозяйства от 19 декабря 2007 года №

498 «Об отнесении лесов к защитным, эксплуатационным и резервным лесам».

38. Приказ Федерального агентства лесного хозяйства от 29 октября 2008 года № 329 «Об отнесении лесов к эксплуатационным лесам, резервным лесам и установление их границ».

39. Приказ Федерального агентства лесного хозяйства от 02 ноября 2009 года № 456 «Об отнесении лесов на территории Архангельской области к ценным лесам, эксплуатационным лесам и установлении их границ».

40. Постановление Главного государственного санитарного врача Российской Федерации от 02 марта 2010 года № 17 «Об утверждении СанПиН 1.2.2584-10 «Гигиенические требования к безопасности процессов испытаний, хранения, перевозки, реализации, применения, обезвреживания и утилизации пестицидов и агрохимикатов. Санитарные правила и нормативы».

41. Приказ Министерства природных ресурсов и экологии Российской Федерации от 30 апреля 2010 года № 138 «Об утверждении нормативов допустимого изъятия охотничьих ресурсов и нормативов численности охотничьих ресурсов в охотничьих угодьях».

42. Приказ Росрыболовства от 20 ноября 2010 года № 943 «Об установлении рыбоохранных зон морей, берега которых полностью или частично принадлежат Российской Федерации, и водных объектов рыбохозяйственного значения Республики Адыгея, Амурской и Архангельской областей».

43. Приказ Федерального агентства лесного хозяйства от 14 декабря 2010 года № 485 «Об утверждении Особенности использования, охраны, защиты, воспроизводства лесов, расположенных в водоохраных зонах, лесов, выполняющих функции защиты природных и иных объектов, ценных лесов, а также лесов, расположенных на особо защитных участках лесов».

44. Приказ Федерального агентства лесного хозяйства от 27 декабря 2010 года № 515 «Об утверждении Порядка использования лесов для выполнения работ по геологическому изучению недр, для разработки месторождений полезных ископаемых».

45. Приказ Федерального агентства лесного хозяйства от 27 мая 2011 года № 191 «Об утверждении Порядка исчисления расчетной лесосеки».

46. Приказ Федерального агентства лесного хозяйства от 10 июня 2011 года № 223 «Об утверждении Правил использования лесов для строительства, реконструкции, эксплуатации линейных объектов».

47. Приказ Федерального агентства лесного хозяйства от 5 июля 2011 года № 287 «Об утверждении классификации природной пожарной опасности лесов и классификации пожарной опасности в лесах в зависимости от условий погоды».

48. Приказ Федерального агентства лесного хозяйства от 19 июля 2011 года № 308 «Об утверждении Правил использования лесов для выращивания посадочного материала лесных растений (саженцев, сеянцев)».

49. Приказ Федерального агентства лесного хозяйства от 5 декабря 2011 года № 510 «Об утверждении Правил использования лесов для выращивания лесных плодовых, ягодных, декоративных растений, лекарственных растений».

50. Приказ Федерального агентства лесного хозяйства от 5 декабря 2011 года № 511 «Об утверждении Правил заготовки пищевых лесных ресурсов и сбора лекарственных растений».

51. Приказ Федерального агентства лесного хозяйства от 5 декабря 2011 года № 513 «Об утверждении Перечня видов (пород) деревьев и кустарников, заготовка древесины которых не допускается».

52. Приказ Федерального агентства лесного хозяйства от 23 декабря 2011 года № 548 «Об утверждении Правил использования лесов для осуществления научно-исследовательской деятельности, образовательной деятельности».

53. Приказ Федерального агентства лесного хозяйства от 10 января 2012 года № 1

«Об утверждении Правил лесоразведения».

54. Приказ Федерального агентства лесного хозяйства от 24 января 2012 года № 23 «Об утверждении Правил заготовки живицы».

55. Приказ Федерального агентства лесного хозяйства от 21 февраля 2012 года № 62 «Правила использования лесов для осуществления рекреационной деятельности».

56. Приказ Федерального агентства лесного хозяйства от 16 апреля 2012 № 145 «Об утверждении Программы развития движения школьных лесничеств».

57. Приказ Федерального агентства лесного хозяйства от 27 апреля 2012 года № 174 «Об утверждении Нормативов противопожарного обустройства лесов».

58. Приказ Министерства регионального развития Российской Федерации от 30 июня 2012 года № 266 «Об утверждении свода правил «СНиП 2.05.02-85» «Автомобильные дороги».

59. Приказ Федерального агентства лесного хозяйства от 09 октября 2013 года № 288 «О применении региональных классов пожарной опасности в лесах в зависимости от условий погоды».

60. Приказ Министерства природных ресурсов и экологии Российской Федерации от 28 марта 2014 года № 161 «Об утверждении видов средств предупреждения и тушения лесных пожаров, нормативов обеспеченности данными средствами лиц, использующих леса, норм наличия средств предупреждения и тушения лесных пожаров при использовании лесов».

61. Приказ Министерства природных ресурсов и экологии Российской Федерации от 23 июня 2014 года № 276 «Об утверждении Порядка осуществления мониторинга пожарной опасности в лесах и лесных пожаров».

62. Приказ Министерства природных ресурсов и экологии Российской Федерации от 8 июля 2014 года № 313 «Об утверждении Правил тушения лесных пожаров».

63. Приказ Федерального агентства лесного хозяйства от 18 августа 2014 года № 367 «Об утверждении Перечня лесорастительных зон Российской Федерации и Перечня лесных районов Российской Федерации».

64. Приказ Министерства природных ресурсов и экологии Российской Федерации от 1 декабря 2014 года № 528 «Об утверждении Правил использования лесов для переработки древесины и иных лесных ресурсов».

65. Приказ Федерального агентства лесного хозяйства от 9 апреля 2015 года № 105 «Об установлении возрастов рубок».

66. Приказ Министерства природных ресурсов и экологии Российской Федерации от 17 сентября 2015 года № 400 «Об утверждении Порядка использования районированных семян лесных растений основных лесных древесных пород».

67. Приказ Федерального агентства лесного хозяйства от 8 октября 2015 года № 353 «Об установлении лесосеменного районирования».

68. Приказ Министерства природных ресурсов и экологии Российской Федерации от 20 октября 2015 года № 438 «Об утверждении правил создания и выделения объектов лесного семеноводства (лесосеменных плантаций, постоянных лесосеменных участков и подобных объектов)».

69. Приказ Министерства природных ресурсов и экологии Российской Федерации от 23 июня 2016 года № 361 «Об утверждении Правил ликвидации очагов вредных организмов».

70. Приказ Министерства природных ресурсов и экологии Российской Федерации от 27 июня 2016 года № 367 «Об утверждении Видов лесосечных работ, порядка и последовательности их проведения, Формы технологической карты лесосечных работ, Формы акта осмотра лесосеки и Порядка осмотра лесосеки».

71. Приказ Министерства природных ресурсов и экологии Российской Федерации от 12 сентября 2016 года № 470 «Об утверждении Правил осуществления мероприятий по предупреждению распространения вредных организмов».

72. Приказ Министерства природных ресурсов и экологии Российской Федерации от 29 июня 2016 года № 375 «Об утверждении Правил лесовосстановления».

73. Приказ Министерства природных ресурсов и экологии Российской Федерации от 13 сентября 2016 года № 474 «Об утверждении Правил заготовки древесины и особенностей заготовки древесины в лесничествах, лесопарках, указанных в статье 23 Лесного кодекса Российской Федерации».

74. Приказ Министерства природных ресурсов и экологии Российской Федерации от 6 сентября 2016 года № 457 «Об утверждении Порядка ограничения пребывания граждан в лесах и въезда в них транспортных средств, проведения в лесах определенных видов работ в целях обеспечения пожарной безопасности в лесах и Порядка ограничения пребывания граждан в лесах и въезда в них транспортных средств, проведения в лесах определенных видов работ в целях обеспечения санитарной безопасности в лесах».

75. Приказ Министерства природных ресурсов и экологии Российской Федерации от 16 сентября 2016 года № 480 «Об утверждении порядка проведения лесопатологических обследований и формы акта лесопатологического обследования».

76. Приказ Министерства природных ресурсов и экологии Российской Федерации от 15 ноября 2016 года № 597 «Об утверждении Порядка организации и выполнения авиационных работ по охране лесов от пожаров и Порядка организации и выполнения авиационных работ по защите лесов».

77. Приказ Министерства природных ресурсов и экологии Российской Федерации от 14 ноября 2016 года № 592 «Об утверждении Порядка проведения государственной инвентаризации лесов».

78. Приказ Министерства природных ресурсов и экологии Российской Федерации от 15 ноября 2016 года № 597 «Об утверждении Порядка организации и выполнения авиационных работ по охране лесов от пожаров и Порядка организации и выполнения авиационных работ по защите лесов»;

79. Приказ Министерства природных ресурсов и экологии Российской Федерации от 9 января 2017 года № 1 «Об утверждении Порядка лесозащитного районирования».

80. Приказ Федерального агентства лесного хозяйства от 16 февраля 2017 года № 65 «Об установлении лесопожарного зонирования земель лесного фонда и о признании утратившими силу некоторых приказов Федерального агентства лесного хозяйства».

81. Приказ Министерства природных ресурсов и экологии Российской Федерации от 27 февраля 2017 года № 72 «Об утверждении состава лесохозяйственных регламентов, порядка их разработки, сроков их действия и порядка внесения в них изменений».

82. Приказ Министерства природных ресурсов и экологии Российской Федерации от 5 апреля 2017 года № 156 «Об утверждении Порядка осуществления государственного лесопатологического мониторинга».

83. Приказ Министерства природных ресурсов и экологии Российской Федерации от 21 июня 2017 года № 314 «Об утверждении правил использования лесов для ведения сельского хозяйства».

84. Приказ Министерства природных ресурсов и экологии Российской Федерации от 22 ноября 2017 года № 626 «Об утверждении Правил ухода за лесами».

85. Приказ Министерства природных ресурсов и экологии Российской Федерации от 12 декабря 2017 года № 661 «Об утверждении правил использования лесов для осуществления видов деятельности в сфере охотничьего хозяйства и перечня случаев использования лесов для осуществления видов деятельности в сфере охотничьего хозяйства без предоставления лесных участков».

86. Приказ Министерства природных ресурсов и экологии Российской Федерации от 29 марта 2018 года № 122 «Об утверждении Лесоустроительной инструкции».

87. Приказ Министерства природных ресурсов и экологии Российской Федерации от 16 июля 2018 года № 325 «Об утверждении Правил заготовки и сбора недревесных лесных ресурсов».

88. Лесотаксационный справочник для северо-востока европейской части Российской Федерации» (нормативные материалы для Ненецкого автономного округа, Архангельской, Вологодской областей и Республики Коми), СевНИИЛХ, 2012 год.

89. Свод правил СП 8.13130.2009 «Система противопожарной защиты. Источники наружного противопожарного водоснабжения».

90. «Руководство по учету и оценке второстепенных лесных ресурсов и продуктов побочного пользования». ВНИИЛМ. 2003.

91. Областной закон от 27 июня 2007 года № 368-19-03 «О реализации органами государственной власти Архангельской области государственных полномочий в сфере лесных отношений».

92. Указ Губернатора Архангельской области от 16 октября 2012 года № 152-у «Об определении видов разрешенной охоты и параметров осуществления охоты в охотничьих угодьях на территории Архангельской области (за исключением особо охраняемых территорий федерального значения)».

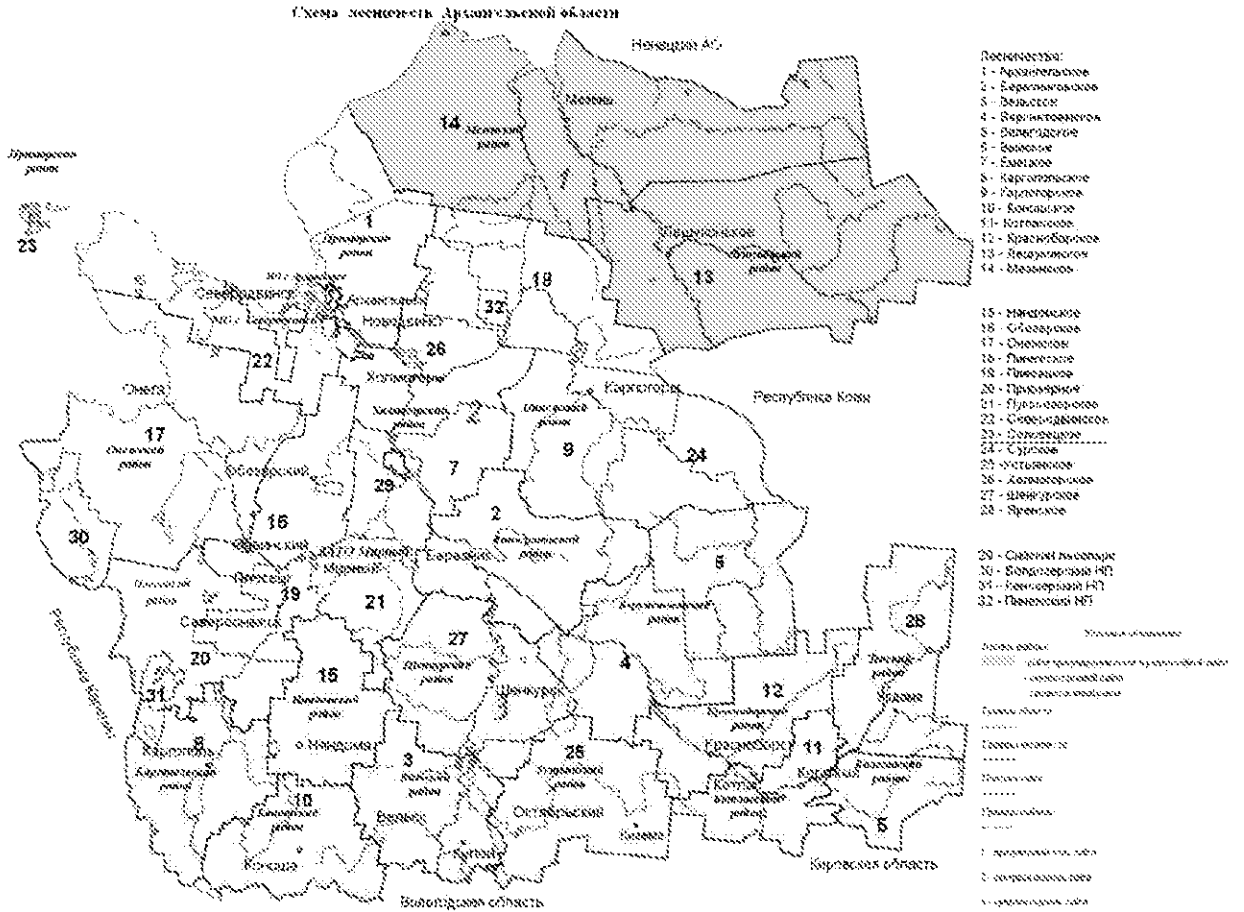
93. Постановление Администрации Архангельской области от 10 сентября 2007 № 161-па «Об утверждении Перечня редких и находящихся под угрозой исчезновения животных, растений и других организмов, включаемых в Красную книгу Архангельской области».

94. Постановление Правительства Архангельской области от 13 июня 2017 года № 237-пп «Об утверждении перечня автомобильных дорог общего пользования регионального или межмуниципального значения Архангельской области, перечня ледовых переправ, не вошедших в протяженность автомобильных дорог общего пользования регионального или межмуниципального значения Архангельской области, и перечня зимних автомобильных дорог (зимников) общего пользования, устройство и содержание которых осуществляется на автомобильных дорогах, принятых на основании договоров безвозмездного пользования, заключенных государственным казенным учреждением Архангельской области "Дорожное агентство "Архангельскавтодор"».

95. Постановление Правительства Архангельской области от 13 сентября 2017 года № 360-пп «Об утверждении Порядка использования собственниками земельных участков, землепользователями, землевладельцами, арендаторами земельных участков для собственных нужд имеющихся в границах земельных участков для собственных общераспространенных полезных ископаемых и подземных вод на территории Архангельской области».

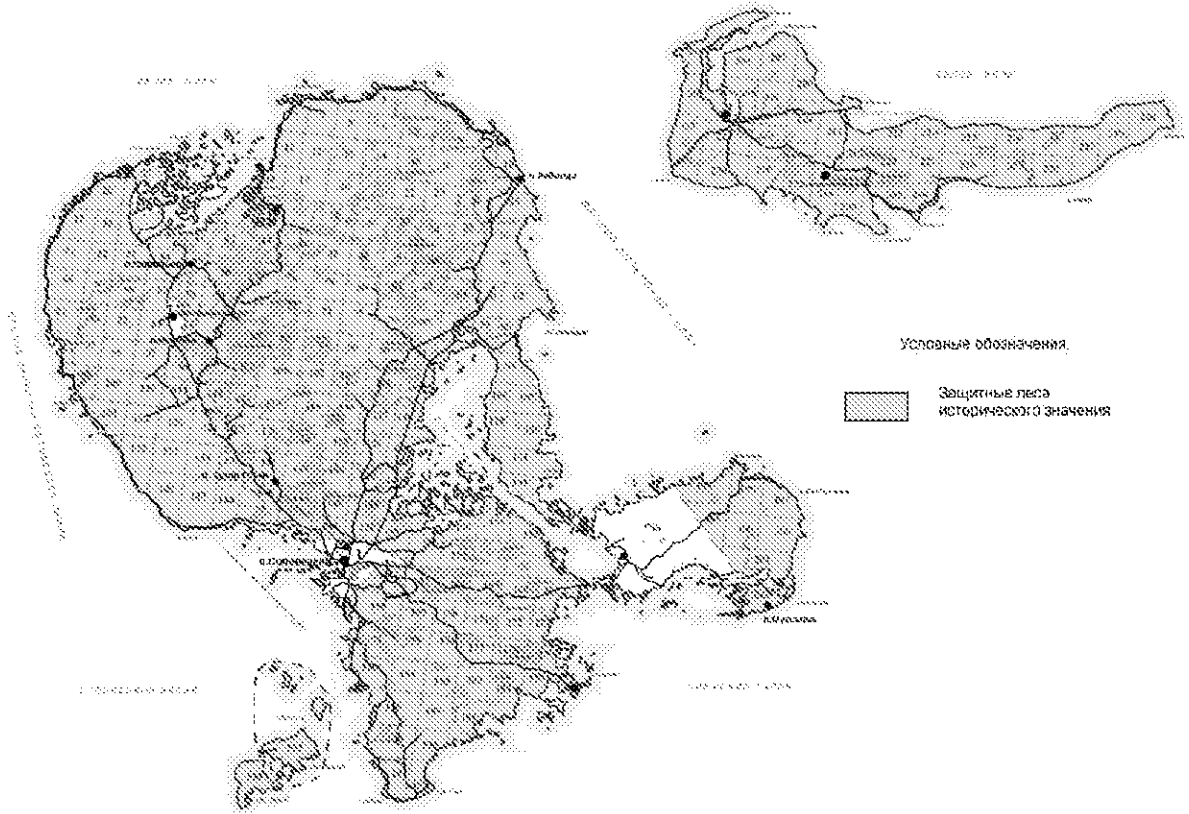
Приложение № 2 к лесохозяйственному регламенту Соловецкого лесничества Архангельской области

Карта-схема Архангельской области с выделением территории Соловецкого лесничества



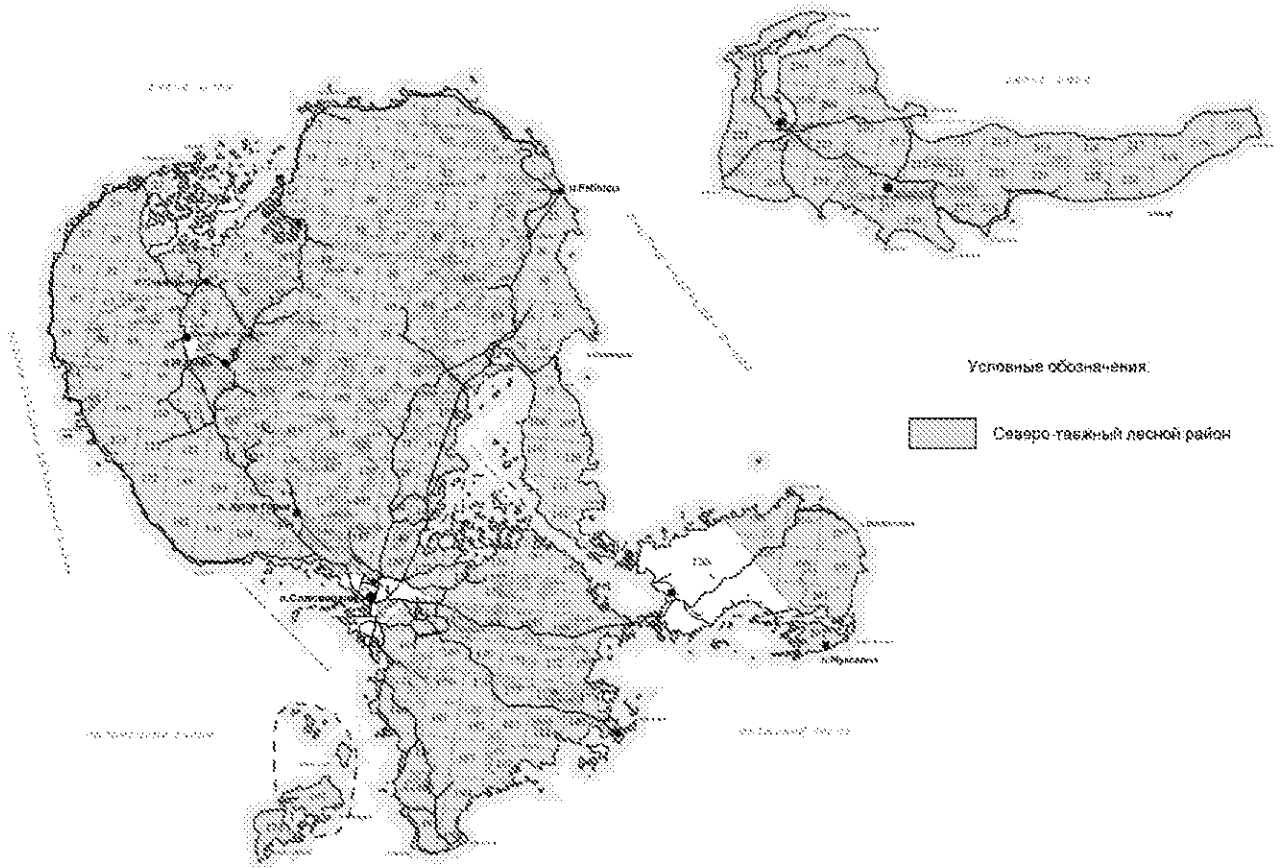
Приложение № 3
к лесохозяйственному регламенту
Соловецкого лесничества
Архангельской области

Карта-схема подразделения лесов по целевому назначению



Приложение № 4
к лесохозяйственному регламенту
Соловецкого лесничества
Архангельской области

Схематическая карта Соловецкого лесничества с распределением территории по лесорастительным зонам и лесным районам



Приложение № 5
к лесохозяйственному регламенту
Соловецкого лесничества
Архангельской области

**Структура земель лесного фонда в разрезе островов
Соловецкого лесничества**

Название островов	Площадь	
	га	%
Большой Соловецкий с группой мелких островов	21980,4	77,6
Анзер с мелкими островами	4754,54	16,8
Большая Муксалма с мелкими островами	984,0	3,5
Большой Заяцкий с мелкими островами	139,7	0,5
Малая Муксалма с мелкими островами	122,0	0,4
Малый Заяцкий	113,0	0,4
Парусный	20,9	0,1
Группа островов губы Сосновой	125,0	0,4
Группа островов губы Глубокой	59,06	0,2
Группа Сенных островов	14,4	0,1
Итого	28313,0	100

Приложение № 6
к лесохозяйственному регламенту
Соловецкого лесничества
Архангельской области

Перечень дорог на территории Соловецкого лесничества

№№ п/п	Наименование дороги	Название дороги	Обозначение дороги	Протяженность, км	
				общая	по ГЛФ
1	пос. Соловецкий – г. Секирная – кв. 55 (ск. Савватиево)	Савватиевская	ЛХ - 1	11,5	11,5
2	кв. 154 (оз. Куможье)-кв.132 (ур. Толстяки)	Толстяковская	ЛХ -2	7,2	7,2
3	кв. 112 – ск. Исаково – кв.55 (ск. Савватиево)	Исаковская	ЛХ-3	5,6	5,6
4	кв.71- ур. Новая Сосновка – кв.10 (ус.Ребалда)	Сосновская	ЛХ - 4	18,6	18,6
5	пос. Соловецкий – кв. 10 (ус. Ребалда)	Ребалдинская	ЛХ - 5	13,6	13,6
6	пос. Соловецкий – кв 64 (бывшая УЖД)	Узкоколейная	ЛХ – 6	10,8	10,8
7	кв.54 (ск. Савватиево) - кв. 27 (ур. Трещанка)	Трещанская	ЛХ - 7	4,2	4,2
8	пос. Соловецкий – кв. 192 мыс Печак	Печаковская	ЛХ – 8	8,6	8,6
9	пос. Соловецкий – дамба –кв. 196 (ур. Ивановка).	Муксалмская	ЛХ – 9	14,9	9,9
10	пос. Соловецкий – кв.185 (мыс Березовый)	Березовская	ЛХ -10	9,2	9,2
11	кв.229 (мыс Кеньга) - кв.236 (губа Капорская)	Капорская	ЛХ - 11	9,2	9,2
12	кв. 222 (ск. Троицкий) -кв. 203 (Спасательная станция)	Троицкая	ЛХ - 12	4,8	4,8
Итого				118,1	113,2
из них дороги:					
проезжие для автомобильного транспорта				88,3	83,4
заброшенные (пешеходные)				29,8	29,8

Приложение № 7
к лесохозяйственному регламенту
Соловецкого лесничества
Архангельской области

**Ежегодные объемы
биотехнических мероприятий**

№ п/п	Мероприятия	Единицы измерения	Ежегодный объем	
			средний	От и до
1	Устройство искусственных гнезд для уток и дуплянок для гоголя	шт	1-3 на 1 км береговой линии	1-3 на 1 км береговой линии
2	Создание галечников для глухаря, рябчика и бел. куропатки	шт	3	3-5
3	Создание порхалищ для глухаря, рябчика и бел. куропатки	шт	105	100-110
4	Изготовление и установка тематических и предупредительных аншлагов	шт	10-12	8-16