



ПРАВИТЕЛЬСТВО АРХАНГЕЛЬСКОЙ ОБЛАСТИ

**МИНИСТЕРСТВО  
ПРИРОДНЫХ РЕСУРСОВ И ЛЕСОПРОМЫШЛЕННОГО КОМПЛЕКСА  
АРХАНГЕЛЬСКОЙ ОБЛАСТИ**

**ПО С Т А Н О В Л Е Н И Е**

от 05 декабря 2018 года № 56п

г. Архангельск

**Об утверждении лесохозяйственного регламента  
Сийского лесопарка Архангельской области**

В соответствии с подпунктом 2 пункта 10, пунктом 14 Положения о министерстве природных ресурсов и лесопромышленного комплекса Архангельской области, утвержденного постановлением Правительства Архангельской области от 04 марта 2014 года № 92-пп, министерство природных ресурсов и лесопромышленного комплекса Архангельской области **п о с т а н о в л я е т**:

1. Утвердить прилагаемый лесохозяйственный регламент Сийского лесопарка Архангельской области.

2. Признать утратившими силу следующие постановления министерства природных ресурсов и лесопромышленного комплекса Архангельской области:

от 27 декабря 2013 года № 10п «Об утверждении лесохозяйственного регламента Сийского лесопарка»;

от 19 марта 2014 года № 3п «О внесении изменений в Лесохозяйственный регламент Сийского лесопарка, утвержденный постановлением министерства природных ресурсов и лесопромышленного комплекса Архангельской области от 27.12.2013 № 10п».

3. Настоящее постановление вступает в силу с 1 января 2019 года.

Исполняющий обязанности министра



*А.В. Копосова*  
А.В. Копосова

УТВЕРЖДЕН  
постановлением министерства  
природных ресурсов и  
лесопромышленного комплекса  
Архангельской области  
от 05 декабря 2018 года № 56п

**ЛЕСОХОЗЯЙСТВЕННЫЙ РЕГЛАМЕНТ  
СИЙСКОГО ЛЕСОПАРКА  
АРХАНГЕЛЬСКОЙ ОБЛАСТИ**

**В В Е Д Е Н И Е**

Лесохозяйственный регламент Сийского лесопарка Архангельской области (далее – лесохозяйственный регламент) разработан в соответствии со статьей 87 Лесного кодекса Российской Федерации и приказом Министерства природных ресурсов и экологии Российской Федерации от 27 февраля 2017 года № 72 «Об утверждении состава лесохозяйственных регламентов, порядка их разработки, сроков их действия и порядка внесения в них изменений».

Лесохозяйственный регламент является для Сийского лесопарка Архангельской области (далее – Сийский лесопарк, лесопарк) основой для осуществления в его границах использования, охраны, защиты, воспроизводства лесов.

Настоящий лесохозяйственный регламент действует до 31 декабря 2028 года.

Разработчиком лесохозяйственного регламента является ФБУ «СевНИИЛХ». Почтовый адрес ФБУ «СевНИИЛХ»: 163062, г. Архангельск, ул. Никитова, д. 13. Телефон /Факс: 61-80-28; Email: [sevniilh@sevniilh-arh.ru](mailto:sevniilh@sevniilh-arh.ru).

Перечень законодательных, нормативных правовых актов, нормативно-технических, методических и проектных документов, на основе которых разработан лесохозяйственный регламент, приведен в приложении № 1 к настоящему лесохозяйственному регламенту.

## **Глава 1. ОБЩИЕ СВЕДЕНИЯ О ЛЕСОПАРКЕ**

### **1.1. Краткая характеристика лесопарка**

#### **1.1.1. Наименование и местоположение лесопарка**

Сийский лесопарк располагается в центре Холмогорского района.

Государственное казенное учреждение Архангельской области «Сийский лесопарк» – 164537, Архангельская область, Холмогорский район, село Емецк, ул. Энергетиков, дом. 3.

#### **1.1.2. Общая площадь лесопарка и участков лесничеств**

Общая площадь устроенной части лесопарка составляет 22698 га. Лесопарк учрежден без деления территории на участковые лесничества. При разработке лесохозяйственного регламента были образованы два участка — Емецкий 21596 га и с-з «Емецкий» 1102 га (карта-схема приведена в приложении № 2 к настоящему лесохозяйственному регламенту).

#### **1.1.3. Распределение территории лесопарка по муниципальным образованиям**

Территория лесопарка располагается в пределах Холмогорского административного района. Структура Сийского лесопарка приведена в таблице 1.

Таблица 1

Структура лесопарка

№ п/п	Наименование участковых лесничеств	Административный район (муниципальное образование)	Общая площадь, га
1	Участок Емецкое	Холмогорский район	21596
2	Участок с-з «Емецкий»	(муниципальное образование «Холмогорский муниципальный район»)	1102
Всего по лесопарку			22698

#### **1.1.4. Карта-схема Архангельской области с выделением территории лесопарка**

Карта схема Архангельской области с выделением территории лесопарка приведена в приложении № 3 к настоящему лесохозяйственному регламенту.

#### **1.1.5. Распределение лесов лесопарка по лесорастительным зонам и лесным районам и зонам лесозащитного и лесосеменного районирования**

По лесорастительному районированию территория Сийского лесопарка входит в таёжную лесорастительную зону и относится к северо-таежному району европейской части Российской Федерации (Приказ Министерства природных ресурсов и экологии Российской Федерации от 18 августа 2014 года № 367 «Об утверждении Перечня лесорастительных зон и перечня лесных районов Российской Федерации»).

В соответствии с распоряжением департамента лесопромышленного комплекса Архангельской области № 420 от 03 декабря 2009 года «Об утверждении лесозащитного районирования» территория Сийского лесопарка отнесена к Онежскому лесозащитному району и входит в зону слабой лесопатологической угрозы.

Лесосеменные районы для лесопарка определены приказом Федерального агентства лесного хозяйства от 08 октября 2015 года № 353 «Об установлении лесосеменного районирования».

Распределение лесов Сийского лесопарка по лесорастительным зонам и лесным районам приведено в таблице 2.

Таблица 2

Распределение лесов лесопарка по лесорастительным зонам и лесным районам

№ п/п	Наименование участковых лесничеств	Лесорастительная зона	Лесной район	Зона лесозащитного районирования	Зона лесосеменного районирования	Перечень лесных кварталов	Площадь, га
1	Участок Емецкое	Таежная зона	Северо-таежный район европейской части Российской Федерации	Онежский лесозащитный район, зона лесопатологической угрозы – слабая	По сосне – 1, по ели – 1, по лиственнице – 2	1-3, 4(ч), 6-15, 16(ч), 19-22, 23(ч), 28-31, 32(ч), 33(ч), 44-48(ч), 49-53, 54(ч), 55(ч), 57(ч), 58(ч), 60-68, 69(ч), 70(ч), 75-89	21596
2	Участок с-з «Емецкий»					4, 6, 8, 15, 16, 20, 25, 26, 27	1102
Итого							22698

Схематическая карта лесопарка с распределением территории по лесорастительным зонам и лесным районам приведена в приложении № 4 к настоящему лесохозяйственному регламенту.

**1.1.6. Распределение лесов по целевому назначению и категориям защитных лесов по кварталам или их частям, а также основания выделения защитных, эксплуатационных и резервных лесов**

Распределение лесов лесопарка по целевому назначению и категориям защитных лесов основано на положениях Лесного кодекса Российской Федерации.

В случае, когда леса одновременно выполняют множество защитных функций, они в учетных документах относятся к той категории защитных лесов, режим пользования которой отличается более строгими ограничениями, но при использовании лесов учитываются ограничения, накладываемые всеми категориями.

В соответствии с приказом Федерального агентства лесного хозяйства «Об определении количества лесничеств и лесопарков на территории Архангельской области и установлении их границ» № 240 от 3 сентября 2008 года и задачами создания лесопарка все леса Сийского лесопарка относятся к лесам зеленых зон (таблица 3).

Таблица 3

Распределение лесов по целевому назначению и категориям защитных лесов

Целевое назначение лесов	Участковое лесничество, участок	Номера кварталов или их частей	Площадь, га	Основания деления лесов по целевому назначению
<b>Всего лесов:</b>			22698	
ООПТ регионального значения (часть государственного природного биологического заказника Сийский)			22698	Распоряжение Правительства Российской Федерации от 30 июня 2017 года № 1383-р
Защитные леса, всего в том числе:			22698	Постановление Правительства Архангельской области от 13.06.2017 № 273-пп, ГОСТ 17.5.3.02-90, Решение Архангельского ОИК от 13.05.1946 № 91(41)
леса, выполняющие функции защиты природных и иных объектов, в том числе:	Емецкое	1-4, 6-16, 19-23, 28-33, 44-55, 57, 58, 60-70, 75-89	22698	
	совхоз «Емецкий»	4, 6, 8, 15, 16, 20, 25, 26, 27		
леса зеленых зон	Емецкое	1-4, 6-16, 19-23, 28-33, 44-55, 57, 58, 60-70, 75-89	22698	Приказ Федерального агентства лесного хозяйства №240 от 3.09.2008
	совхоз «Емецкий»	4, 6, 8, 15, 16, 20, 25, 26, 27		

### 1.1.7. Характеристика лесных и нелесных земель из состава земель лесного фонда на территории лесопарка

Общая площадь устроенной части лесопарка составляет 22698 га. Распределение лесного фонда по категориям земель по данным государственного лесного реестра по состоянию на 01 января 2018 года приведено в таблице 4.

Таблица 4

Характеристика лесных и нелесных земель лесного фонда на территории лесопарка

Показатели характеристики земель	Всего по лесопарку	
	площадь, га	%
Общая площадь земель	22698	100

Показатели характеристики земель	Всего по лесопарку	
	площадь, га	%
Лесные земли – всего	17789	<b>78</b>
Земли покрытые лесной растительностью, всего	17788	78
Из них лесные культуры	1299	6
Земли не покрытые лесной растительностью, всего	1	
в том числе:		
питомники, лесные плантации	1	
вырубки		
Гари		
редины		
прогалины		
другие		
Нелесные земли – всего	4909	22
в том числе:		
просеки	29	
дороги	65	
болота	2653	12
сенокосы	70	
воды	1885	8
другие	207	1

Лесные площади составляют 78%. Нелесные земли - 22 % от общей площади, в том числе болота - 54 % и 38 % - водные объекты.

### **1.1.8. Характеристика имеющихся и проектируемых особо охраняемых природных территорий и объектов, планов по их организации, развитию экологических сетей, сохранению биоразнообразия**

Сийский государственный республиканский заказник образован в 1988 году приказом Главохоты РСФСР от 30 декабря 1988 г. № 292 на основании решения Архангельского облисполкома от 29 января 1988 г. № 19 с целью сохранения, восстановления и воспроизводства ценных в хозяйственном, научном и культурном отношении охотничьих животных и среды их обитания.

Сийский лесопарк организован в границах государственного природного заказника федерального значения «Сийский» приказом Федерального агентства лесного хозяйства № 240 от 03 сентября 2008 года. Распоряжением Правительства Российской Федерации от 30 июня 2017 года № 1383-р государственный природный заказник федерального значения «Сийский» преобразован в государственный природный биологический заказник регионального значения «Сийский».

В настоящее время заказник играет важную роль не только в сохранении объектов животного мира, но и всего ландшафта системы сийских озер и реки Сия, а также в поддержании общего экологического баланса Холмогорского района и Архангельской области в целом.

Положение о Сийском государственном природном биологическом заказнике регионального значения утверждено постановлением

Правительства Архангельской области от 13.09.2017 № 361-пп.

### **1.1.9. Характеристика проектируемых лесов национального наследия**

На территории Сийского лесопарка не проектируется выделение лесов национального наследия.

### **1.1.10. Перечень видов биологического разнообразия и размеров буферных зон, подлежащих сохранению при осуществлении лесосечных работ**

На всей территории заказника запрещается рубка лесных насаждений, за исключением:

рубок для проведения санитарно-оздоровительных мероприятий (вырубка погибших и поврежденных лесных насаждений, очистка лесов от захламления, загрязнения и иного негативного воздействия);

рубок при проведении в соответствии со статьей 53.6 Лесного кодекса Российской Федерации мероприятий по ликвидации чрезвычайной ситуации в лесах, возникшей вследствие лесных пожаров;

рубок, связанных со строительством, реконструкцией и эксплуатацией объектов;

рубок, связанных с рекреационной, научно-исследовательской, религиозной деятельностью.

Распоряжением министерства природных ресурсов и лесопромышленного комплекса Архангельской области от 16 августа 2017 года № 1336-р утверждены «Методические рекомендации по сохранению биологического разнообразия при заготовке древесины в Архангельской области», применяемые при рубках спелых и перестойных лесных насаждений и уходе за лесом в эксплуатационных и защитных лесах. Нормативы и параметры объектов биологического разнообразия и буферных зон, подлежащих сохранению при осуществлении лесосечных работ, указаны в таблице 5 к настоящему лесохозяйственному регламенту.

Таблица 5

Нормативы и параметры объектов биологического разнообразия и буферных зон, подлежащих сохранению при осуществлении лесосечных работ

Наименование объектов биологического разнообразия	Характеристика объектов биологического разнообразия	Размер буферных зон (при необходимости)
Участки, относящиеся к экотонным зонам с высоким биоразнообразием, сохранение которых позволит поддержать разнообразие типичных и редких лесных видов после рубки		
1. Участки около болот <i>Если вокруг болота не выделен особо защитный участок</i>	Участки леса шириной: - не менее 30 м около выделов, протаксированных как переходное или низинное болото*;	Буферная зона не устанавливается. В границах объекта рубки не проводятся, не прокладываются волока, не размещаются погрузочные площадки

Наименование объектов биологического разнообразия	Характеристика объектов биологического разнообразия	Размер буферных зон (при необходимости)
<i>(ОЗУ)</i>	<p>- не менее 20 м около выделов, протаксированных как верховое болото.  <i>*Если в таксационном описании отмечено, что болото поросло деревьями на 20 % и более, то около выделов, протаксированных как переходное болото, ширина участка – не менее 20 м</i></p>	
2. Участки около небольших озер	Участки леса шириной не менее 20 м около озер площадью менее 50 га	Буферная зона не устанавливается. В границах объекта рубки не проводятся, не прокладываются волока, не размещаются погрузочные площадки
<b>Уязвимые участки, которые легко могут быть нарушены в результате хозяйственной деятельности и очень долго восстанавливаются</b>		
3. Участки леса вокруг природных выходов подземных вод (родников)	<p>Сохраняются участки леса шириной не менее 50 м вокруг природных выходов подземных вод (родников)*. Для участков характерны:</p> <ul style="list-style-type: none"> <li>- наличие родников;</li> <li>- постоянно стоящая вода, часто с ржавым налетом;</li> <li>- хорошо развитое высокотравье.</li> </ul> <p><i>*Если не выделена водоохранная зона</i></p>	Буферная зона не устанавливается. В границах объекта рубки не проводятся, не прокладываются волока, не размещаются погрузочные площадки
4. Небольшие заболоченные понижения	<p>Обычно составляют часть выдела, расположены в локальных бессточных или слабопроточных понижениях рельефа.  Для участков характерны:</p> <ul style="list-style-type: none"> <li>- низкий класс бонитета (5-5б);</li> <li>- низкая полнота древостоя (0,5 и ниже);</li> <li>- избыточно увлажненные почвы (болотные, торфяные);</li> <li>- индикаторные виды: сфагнум, осоки, кукушкин лен, багульник болотный, белокрыльник болотный, калужница болотная, сабельник болотный</li> </ul>	<p>Вокруг объекта устанавливается буферная зона шириной равной полупасеке.  В буферной зоне не прокладываются волока, не размещаются погрузочные площадки, сохраняются ветроустойчивые деревья, подрост, подлесок, молодняк.  В границах объекта рубки не проводятся, не прокладываются волока, не размещаются погрузочные площадки</p>
5. Временные водотоки	Временные (пересыхающие) водотоки с выраженным руслом	Вдоль объекта в обе стороны от русла устанавливается буферная зона шириной равной полупасеке. В буферной зоне не прокладываются волока, не размещаются погрузочные площадки, сохраняются



Наименование объектов биологического разнообразия	Характеристика объектов биологического разнообразия	Размер буферных зон (при необходимости)
		ветроустойчивые деревья, подрост, подлесок, молодняк. В границах лесосеки допускается оборудование переездов через объект не более двух раз. После разработки лесосеки переезды необходимо разобрать, чтобы обеспечить ток воды и незахламление русла
6. Каменистые россыпи, скальные обрывы, отдельные скалы	Для участков характерны: - выходы скальных пород на поверхность; - бедные, слаборазвитые (маломощные) почвы	
	ба. Крупные каменистые россыпи площадью 0,5 га и более	Буферная зона устанавливается шириной не менее 20 м по естественному контуру сплошных выходов горных пород. Единичные камни, располагающиеся по периферии россыпи во внимание не принимаются. В границах объекта и буферной зоны рубки не проводятся, не прокладываются волока, не размещаются погрузочные площадки
	бб. Каменистые россыпи площадью менее 0,5 га	Буферная зона устанавливается шириной не менее ширины полупасеки по естественному контуру сплошных выходов горных пород. Единичные камни, располагающиеся по периферии россыпи во внимание не принимаются. В буферной зоне исключается прокладка волоков и размещение погрузочной площадки, сохраняются ветроустойчивые деревья, подрост, подлесок, молодняк. В границах объекта рубки не проводятся, не прокладываются волока, не размещаются погрузочные площадки
	бв. Скальные обрывы с высотой отвесной скальной стенки 1,5 метров и более	Буферная зона устанавливается шириной не менее 20 м по верхней и нижней кромке вертикальной стенки обрыва. В границах объекта и буферной зоны рубки не проводятся, не прокладываются волока, не размещаются погрузочные площадки

Наименование объектов биологического разнообразия	Характеристика объектов биологического разнообразия	Размер буферных зон (при необходимости)
	6г. Одиночные скалы высотой 3 метра и более	Устанавливается буферная зона шириной не менее ширины полупасеки вокруг объекта. В буферной зоне не прокладываются волока, не размещаются погрузочные площадки, сохраняются ветроустойчивые деревья, подрост, подлесок, молодняк. В границах объекта рубки не проводятся, не прокладываются волока, не размещаются погрузочные площадки
7. Карстовые образования Карстовые лога встречаются на территории Лешуконского, Мезенского, Пинежского, Плесецкого и Холмогорского районов.  Шелопняковый рельеф	7а. Особо ценные карстовые лога: - облесенные крупные* лога с крутыми** склонами и обнажениями на склонах; - безлесные крупные лога с крутыми склонами * крупные – протяженность 1 км и более ** крутые склоны – 30° и более	Буферная зона устанавливается шириной не менее 20 м от верхней кромки лога. Не рекомендуется строительство дорог и подъездов к лесосекам по дну таких логов. В то же время, учитывая сложный рельеф в районах с наличием карста, возможна ситуация, когда проезд по дну лога до лесосеки окажет меньшее воздействие на природные ценности, чем проезд по соседним участкам. Поэтому допускается оборудование проезда по дну карстового лога в зимний период при отсутствии других, более щадящих вариантов. В границах объекта и буферной зоны рубки не проводятся, не прокладываются волока, не размещаются погрузочные площадки
	7б. Безлесные крупные* лога с пологими склонами * крупные – протяженность 1 км и более	Буферная зона устанавливается шириной не менее 20 м от безлесной части. Не рекомендуется строительство дорог и подъездов к лесосекам по дну таких логов. В то же время, учитывая сложный рельеф в районах с наличием карста, возможна ситуация, когда проезд по дну лога до лесосеки окажет меньшее воздействие на природные ценности, чем проезд по соседним участкам. Поэтому допускается оборудование проезда по дну карстового лога в зимний период при отсутствии других, более щадящих вариантов. В границах объекта и буферной зоны рубки не проводятся, не

Наименование объектов биологического разнообразия	Характеристика объектов биологического разнообразия	Размер буферных зон (при необходимости)
	7в. Шелопняки – совокупность карстовых форм, расположенных с высокой плотностью и сильно расчленяющих поверхность (глубина расчленения до 1,5-2,5 м)	прокладываются волока, не размещаются погрузочные площадки  Буферная зона устанавливается шириной не менее 20 м от границ шелопнякового рельефа. Границей шелопняка следует считать участки, в рельефе которых отсутствуют шелопняковые формы. Другие проявления карста в виде карстовых воронок различного диаметра и разной частоты проявления, либо небольших западин, во внимание не принимаются. В границах объекта и буферной зоны рубки не проводятся, не прокладываются волока, не размещаются погрузочные площадки
Деревья пород, редких для Архангельской области в силу своих биологических особенностей или ставшие редкими в результате хозяйственной деятельности человека		
8. Деревья пород редких для Архангельской области в силу своих биологических особенностей или ставшие редкими в результате хозяйственной деятельности человека	Наличие в насаждении деревьев следующих пород: - вяз гладкий; - вяз шершавый; - липа сердцелистная; - ольха черная; - лиственница сибирская; - пихта сибирская; - можжевельник обыкновенный (древовидная жизненная форма)	Буферная зона не устанавливается. Сохраняются все объекты вне технологической сети. При компактном произрастании возможно сохранение в виде куртины
Ключевые элементы древостоя, присутствие которых является обязательным условием устойчивого существования лесных экосистем и связанных с ними организмов		
9. Старовозрастные деревья всех пород	Для деревьев характерны: - толстые ствол, сучья и ветви; - крона неравномерная, раскидистая, разреженная, притупленная, зонтиковидная, часто многовершинная; - кора грубая, с глубокими трещинами в нижней части ствола; - ствол и часто ветви покрыты мхами, лишайниками; - наличие фауности – естественных полостей в стволе, ветвях и под корневой системой, наличие плодовых тел грибов, наростов, дупел, следов кормежки дятлов; - следы физических повреждений – пожаров,	Буферная зона не устанавливается. Сохраняются не менее 5 старых деревьев каждой породы на 1 га*. В общей сложности на лесосеке должно сохраняться не менее 10 старых деревьев на 1 гектар. Если в насаждении до рубки количество старых деревьев меньше 10-ти штук на гектаре, то они сохраняются все вне технологической сети. <i>* Старовозрастные деревья неветроустойчивых пород, на слабых почвах рекомендуется сохранять в площадных объектах</i>

Наименование объектов биологического разнообразия	Характеристика объектов биологического разнообразия	Размер буферных зон (при необходимости)
	<p>молний, подсочки;</p> <p>- искривленные или наклоненные стволы</p>	
<p>10. Мертвая древесина всех пород на разных стадиях разложения – сухостой, высокие пни, валеж</p>	<p>Сохраняются объекты, диаметром более 25 см. Сохраняемые объекты не должны представлять опасности для жизни и здоровья работников при разработке лесосеки</p>	
	<p>10а. Планируется естественное лесовосстановление путем сохранения подроста древесных пород</p>	<p>Буферная зона не устанавливается. Высокие пни и валеж сохраняются все вне технологической сети. Сухостойные деревья сохраняются в количестве 3 шт./га каждой породы. Если в насаждении до рубки количество сухостойных деревьев менее 3 шт./га они сохраняются все вне технологической сети</p>
	<p>10б. Планируется искусственное лесовосстановление, минерализация почвы.</p>	<p>Буферная зона не устанавливается. Объекты по возможности сохраняются в других ключевых биотопах или специально выделенных для сохранения элементов мертвой древесины</p>
	<p>10в. Участок скопления мертвой древесины.</p> <p>- Возраст распада древостоя менее 3 лет. Максимальная площадь объекта 0,1 га. Возраст распада древостоя 3 и более лет. Площадь объекта не ограничивается при условии, что в границах объекта количество жизнеспособного подроста хозяйственно ценных пород соответствует требованиям таблиц 2 приложений к Правилам лесовосстановления для естественного лесовосстановления</p>	<p>Буферная зона не устанавливается. В границах объекта рубки не проводятся, не прокладываются волока, не размещаются погрузочные площадки</p>
<p>11. Деревья с гнездами и дуплами</p>	<p>11а. Деревья с крупными гнездами (диаметр гнезда 1 м и более)</p>	<p>В гнездовой период (апрель-сентябрь) устанавливается буферная зона вокруг дерева с гнездом радиусом не менее 300 м. Во внегнездовой период (октябрь-март) устанавливается буферная зона вокруг дерева с гнездом радиусом не менее 30 м. В буферной зоне рубки не проводятся, не прокладываются волока, не размещаются</p>

Наименование объектов биологического разнообразия	Характеристика объектов биологического разнообразия	Размер буферных зон (при необходимости)
		погрузочные площадки
	11б. Деревья с гнездами диаметром менее 1 м, деревья с дуплами	Буферная зона не устанавливается. Сохраняются все вне технологической сети по возможности в окружении 2-5 других ветроустойчивых деревьев, подроста, подлеска, молодняка
Места обитания редких видов, которые могут быть выявлены и определены работниками предприятия во время отвода или разработки лесосеки, и должны быть сохранены в соответствии с требованиями законодательства		
12. Места обитания редких видов	Выделяются при обнаружении редких видов животных (и/или следов их жизнедеятельности, убежищ, мест гнездования), растений и других организмов, включенных в красные книги Российской Федерации и Архангельской области, если нет возможности выделить соответствующий ОЗУ	Буферная зона, ее ширина и режим пользования устанавливаются в зависимости от особенностей биологии и экологии редких видов и сохранения устойчивости оставленного участка леса после рубки.

**Примечание.** Местоположение объектов биологического разнообразия и площадь буферных зон указываются при их проектировании при лесоустройстве и специальных обследованиях.

### **1.1.11. Характеристика существующих объектов лесной, лесоперерабатывающей инфраструктуры, объектов, не связанных с созданием лесной инфраструктуры, мероприятий по строительству, реконструкции и эксплуатации указанных объектов, предусмотренных документами территориального планирования**

Объектами лесной инфраструктуры являются лесные (лесохозяйственные) дороги. На территории лесопарка протяженность дорог лесохозяйственного назначения составляет 65 км. Эти дороги используются как в целях охраны и защиты леса, так и в связи с деятельностью заказника. Кроме лесохозяйственных дорог есть автомобильные дороги общего пользования регионального значения: Сия – Кулига (протяженность 10,9 км). К объектам лесной инфраструктуры относятся кварталные просеки, прорубленные при лесоустройстве. Других объектов лесной, лесоперерабатывающей инфраструктуры и объектов не связанных с созданием лесной инфраструктуры нет, и создание их не планируется.

### **1.1.12. Поквартальная карта-схема подразделения лесов по целевому назначению с нанесением местоположения существующих и проектируемых особо охраняемых природных территорий и объектов лесной, перерабатывающей инфраструктуры, объектов, не связанных с созданием лесной инфраструктуры**

Поквартальная карта-схема подразделения лесов по целевому назначению с нанесением местоположения существующих и проектируемых особо охраняемых природных территорий и объектов, объектов лесной и, лесоперерабатывающей инфраструктуры, объектов, не связанных с созданием лесной инфраструктуры приведена в приложении № 5 к настоящему лесохозяйственному регламенту.

### **1.2. Виды разрешенного использования лесов на территории Сийского лесопарка с распределением по кварталам**

Использование лесов, в соответствии со статьей 24 Лесного кодекса Российской Федерации, осуществляется с предоставлением или без предоставления лесных участков, с изъятием или без изъятия лесных ресурсов.

Виды разрешенного использования лесов на территории лесопарка приведены в таблице 6.

Все лесные кварталы, включенные в несколько категорий разрешенного лесопользования, имеют многоцелевое назначение. Леса могут быть использованы в разных целях, в зависимости от конкретной ситуации. Все виды использования лесов допускаются в той мере, которая не противоречит установкам данного регламента. Главное целевое назначение лесов зеленых зон - обеспечение благоприятной среды обитания людей и удобных для них мест отдыха (прогулок, сбора грибов и ягод и т.д.).

В лесах зеленых зон запрещается:

- проведение сплошных рубок лесных насаждений;
- использование токсичных химических препаратов для охраны и защиты лесов, в том числе в научных целях; - осуществление видов деятельности в сфере охотничьего хозяйства; - разработка месторождений полезных ископаемых;
- ведение сельского хозяйства, за исключением сенокосения и пчеловодства, а также возведение изгородей в целях сенокосения и пчеловодства;
- размещение объектов капитального строительства, за исключением гидротехнических сооружений, линий связи, линий электропередачи, подземных трубопроводов. Собственники, владельцы и пользователи земельных участков, которые расположены в границах заказника и лесопарка, а также иные физические и юридические лица, обязаны соблюдать установленный в заказнике режим и режим охраны лесов зеленых зон лесопарка.

## Виды разрешенного использования лесов

Виды разрешенного использования лесов	Наименование участкового лесничества, (участок)	Перечень кварталов или их частей	Площадь, га
Заготовка древесины при уходе за лесом и проведении санитарно-оздоровительных мероприятий	Емецкое	1-4, 6-16, 19-23, 28-33, 44-55, 57, 58, 60-70, 75-89	21596
	с-з. Емецкий	4, 6, 15, 16, 20, 25, 26, 27	1102
	Итого по лесопарку		22698
Заготовка и сбор недревесных лесных ресурсов	Емецкое	1-4, 6-16, 19-23, 28-33, 44-55, 57, 58, 60-70, 75-89	21596
	с-з. Емецкий	4, 6, 15, 16, 20, 25, 26, 27	1102
	Итого по лесопарку		22698
Заготовка пищевых лесных ресурсов и сбор лекарственных растений	Емецкое	1-4, 6-16, 19-23, 28-33, 44-55, 57, 58, 60-70, 75-89	21596
	с-з. Емецкий	4, 6, 15, 16, 20, 25, 26, 27	1102
	Итого по лесопарку		22698
Осуществление научно-исследовательской деятельности	Емецкое	1-4, 6-16, 19-23, 28-33, 44-55, 57, 58, 60-70, 75-89	21596
	с-з Емецкий	4, 6, 15, 16, 20, 25, 26, 27	1102
	Итого по лесопарку		22698
Строительство линейных объектов: линий электропередач, линий связи	Емецкое	1-4, 6-16, 19-23, 28-33, 44-55, 57, 58, 60-70, 75-89	21596
	с-з Емецкий	4, 6, 15, 16, 20, 25, 26, 27	1102
	Итого по лесопарку		22698
Реконструкция, эксплуатация линий электропередач, линий связи, дорог, трубопроводов, и других линейных объектов	Емецкое		
	линии электропередач	части кварталов: 2, 3, 8, 9, 10, 15, 16, 21, 22, 28, 31, 32, 47, 49, 52, 53, 63, 66, 67, 76, 77, 78, 79, 80, 81, 82, 84, 85, 86, 87, 89	190
	линии связи	части кварталов: 23, 32, 52, 53, 54, 67, 82, 83	8
	лесохозяйственные дороги	части кварталов: 2, 3, 8, 10, 28, 32, 44, 47, 49-51, 54, 57, 61-64, 67, 68, 75, 76, 83, 87-89	67
	с-з Емецкий		
	линии электропередач	части кварталов: 4, 6, 8	6
	линии связи	части кварталов: 25, 26	1
	Итого лесопарку		272
Осуществление рекреационной деятельности Итого	Емецкое	1-4, 6-16, 19-23, 28-33, 44-55, 57, 58, 60-70, 75-89	21596
	с-з Емецкий	4, 6, 15, 16, 20, 25, 26, 27	1102
	Итого по лесопарку		22698
Осуществление религиозной деятельности	Емецкое	кв. 20, 21, 22, 29, 49	1390
	с-з Емецкий	кв. 8	92
	Итого по лесопарку		1482

## ГЛАВА II. ИСПОЛЬЗОВАНИЕ ЛЕСОВ

### 2.1. Нормативы, параметры и сроки использования лесов для заготовки древесины

Особенности назначения рубок в лесах различного целевого назначения и категории защитных лесов определены в соответствии с приказом Федерального агентства лесного хозяйства № 485 от 14 декабря 2010 г. Заготовка древесины осуществляется гражданами и юридическими лицами в соответствии с Лесным кодексом Российской Федерации и областным законом от 27.06.2007 № 368-19-03 «О реализации органами государственной власти Архангельской области государственных полномочий в сфере лесных отношений» и Положением о Сийском государственном природном биологическом заказнике регионального значения, утвержденном постановлением Правительства Архангельской области от 13.09.2017 № 361-пш.

Нормативы, параметры и сроки заготовки древесины при уходе за лесами (рубки ухода за лесами) установлены в соответствии с Правилами ухода за лесом от 22.11.2017 № 626

Нормативы рубок, проводимых в целях ухода за лесными насаждениями, в основных насаждениях приведено в приложении № 6 к настоящему лесохозяйственному регламенту, еловых - в приложении № 7 к настоящему лесохозяйственному регламенту.

Нормативы, параметры и сроки рубок для строительства, реконструкции, эксплуатации линейных объектов установлены в соответствии с Правилами использования лесов для строительства, реконструкции, эксплуатации линейных объектов, утвержденными приказом Рослесхоза от 10.06.2011 № 223.

Нормативы, параметры и сроки разрешенного использования для санитарных рубок установлены в соответствии с Правилами осуществления мероприятий по предупреждению распространения вредных организмов, утвержденных приказом Министерства природных ресурсов и экологии российской федерации от 12.09.2016 № 470.

Размер заготовки регулируется специальными лесопатологическими обследованиями. Поскольку получение древесины при этом является задачей второстепенной, сортиментная структура получаемых древесных материалов может иметь пониженное качество. Главная задача ухода за лесом – регулирование породного состава, улучшение санитарного состояния, повышение устойчивости средообразующих и ландшафтоформирующих функций насаждений. При проведении выборочных рубок спелых и перестойных лесных насаждений в рубку назначаются деревья и кустарники в следующей очередности: погибшие и поврежденные, ослабленные, наиболее старые, перестойные в смешанных насаждениях менее долговечных пород и генераций, перестойные и спелые деревья других пород,



утрачивающие жизнеспособность, устойчивость, способность выполнять полезные целевые функции. Интенсивность рубки – от очень слабой до умеренно-высокой.

В целях ухода за лесами в соответствии с ч. 4 статьи 17 Лесного кодекса Российской Федерации в лесах, выполняющих функции защиты природных и иных объектов (включая леса зеленых зон), сплошные рубки осуществляются только в случае, если выборочные рубки не обеспечивают замену лесных насаждений, утрачивающих свои средообразующие, водоохранные, санитарно-гигиенические, оздоровительные и иные полезные функции, на лесные насаждения, обеспечивающие сохранение целевого назначения защитных лесов и выполняемых ими полезных функций. Сплошные рубки допускаются также в случаях установления правового режима зон с особыми условиями использования территорий, на которых расположены соответствующие леса. Площадь участка сплошной рубки, включая сплошные рубки реконструкции, не должна превышать 5 га при ширине лесосеки не более 100 метров, при протяженности ее равной не более одной трети участка (по ширине и длине), выполняющего определенные целевые функции или примыкающего к непокрытым лесной растительностью землям, а также к планируемым на ближайшие 5 лет вырубкам. Для строительства, реконструкции, эксплуатации линейных объектов допускаются выборочные рубки и сплошные рубки для создания просек шириной, определенной в соответствии с требованиями соответствующих нормативных правовых актов, если строительство, реконструкция, эксплуатация линейных объектов или такие рубки не запрещены статьями 102- 107 Лесного кодекса Российской Федерации.

### **2.1.1. Расчетная лесосека для осуществления рубок спелых и перестойных лесных насаждений**

На всей территории лесопарка запрещается любая деятельность, если она противоречит целям создания лесопарка и заказника «Сийский» или причиняет вред природным комплексам и их компонентам. Расчетная лесосека для осуществления рубок спелых и перестойных лесных насаждений не рассчитывается.



Таблица 8

Расчетная лесосека (ежегодный допустимый объем изъятия древесины) в средневозрастных, приспевающих, спелых, перестойных лесных насаждениях при уходе за лесом

№ п/п	Показатели	Единицы измерения	Виды ухода за лесами						Итого
			прореживания	проходные рубки	рубки обновления	рубки переформирования	рубки реконструкции	рубка единичных деревьев	
1	Выявленный фонд	га	-	-	-	-	-	-	-
	По лесоводственным требованиям	м <sup>3</sup>	-	-	-	-	-	-	-
2	Срок повторяемости	лет	-	-	-	-	-	-	-
3	Ежегодный размер пользования:								
	Площадь	га	-	-	-	-	-	-	-
	Выбираемый запас								
	корневой	тыс, м <sup>3</sup>	-	-	-	-	-	-	-
	Ликвидный	тыс, м <sup>3</sup>	-	-	-	-	-	-	-
	деловой	тыс, м <sup>3</sup>	-	-	-	-	-	-	-

Таблица составляется по породам и хозяйства. После таблицы приводятся показатели рубок ухода по каждой породе с указанием типов условий места произрастания, группы насаждений по составу до ухода, классов бонитетов, минимальная сомкнутость полога после ухода, процент выборки по числу деревьев или массе.

### **2.1.2. Расчетная лесосека (ежегодный допустимый объем изъятия древесины) для осуществления рубок средневозрастных, приспевающих, спелых, перестойных лесных насаждений при уходе за лесами**

К мероприятиям по уходу за лесами относятся:

- рубки, проводимые в целях ухода за лесными насаждениями; агролесомелиоративные мероприятия;
- иные мероприятия, в том числе обновление лесных насаждений; переформирование лесных насаждений;
- реконструкция лесных насаждений;
- лесоводственно-лесозащитный уход за лесами;
- уход за лесовозобновлением, подростом и другими ценными компонентами насаждений (объектами ухода);
- рекреационноландшафтный уход за лесами;
- вспомогательные виды ухода за лесами;
- особые виды ухода за лесами.

В защитных лесах и на особо защитных участках лесов мероприятия по уходу за лесами направлены на сохранение и восстановление средообразующих, водоохраных, защитных, санитарно-гигиенических, оздоровительных и полезных функций лесов.

Параметры и назначение рубок ухода за лесами определяются в соответствии с Правилами ухода за лесами, утвержденными приказом Министерства природных ресурсов и экологии Российской Федерации от 22.11.2017 № 626. Для молодых и средневозрастных насаждений принимаются возрастные периоды рубок приведенные в приложении № 8 к настоящему лесохозяйственному регламенту.

Рубки, проводимые в целях ухода за лесными насаждениями, должны осуществляться для достижения следующих результатов:

- улучшение возрастной структуры и породного состава лесных насаждений;
- повышение качества и устойчивости лесных насаждений;
- сохранение и усиление защитных, водоохраных, санитарно-гигиенических свойств лесных насаждений;
- поддержание и восстановление биологического разнообразия лесов;
- повышение продуктивности насаждений (их ресурсного потенциала);
- сокращение сроков выращивания технически спелой древесины;
- рациональное использование ресурсов древесины.

В соответствии с пунктом 10 Правил ухода за лесами в зависимости от возраста лесных насаждений и целей ухода за лесами осуществляются следующие виды рубок, проводимых в целях ухода за лесными насаждениями:

- рубки осветления, направленные на улучшение породного и качественного состава молодняков и условий роста деревьев целевой или целевых древесных пород;

- рубки прочистки, направленные на регулирование густоты лесных насаждений и улучшение условий роста деревьев целевой или целевых древесных пород, а также на продолжение формирования породного и качественного состава молодняков;

- рубки прореживания, направленные на создание в лесных насаждениях благоприятных условий для формирования стволов и крон лучших деревьев;

- проходные рубки, направленные на создание благоприятных условий роста лучших деревьев, увеличения их прироста, продолжения (завершения) формирования структуры насаждений;

- рубки сохранения лесных насаждений, проводимые в спелых и перестойных древостоях в целях сохранения, поддержания их в состоянии эффективного выполнения целевых функций, накопления качественной древесины, увеличения плодоношения;

- рубки обновления лесных насаждений, проводимые в перестойных древостоях, спелых и в утрачивающих целевые функции приспевающих древостоях с целью создания благоприятных условий для роста молодых перспективных деревьев, имеющих в насаждении, появляющихся в связи с содействием возобновлению леса и проведением рубок лесных насаждений, проводимых в целях ухода за лесными насаждениями;

- рубки переформирования лесных насаждений, проводимые в сформировавшихся средневозрастных и более старшего возраста древостоях с целью коренного изменения их состава, структуры, строения путем регулирования соотношения составляющих насаждение элементов леса и создания благоприятных условий роста деревьев целевых пород, поколений, ярусов;

- рубки реконструкции, проводимые в целях удаления малоценных лесных насаждений или их частей для подготовки условий для проведения посадки, посева ценных лесообразующих пород, мер содействия естественному возобновлению леса;

- ландшафтные рубки, направленные на формирование, сохранение, обновление, реконструкцию лесопарковых ландшафтов и повышение их эстетической, оздоровительной ценности и устойчивости;

- рубки единичных деревьев, в том числе семенников, выполнивших свою функцию, должна осуществляться при рубках осветления, рубках прочистки, а также выполняться как отдельное мероприятие, если она не проводилась в процессе рубок осветления, рубок прочистки.

В защитных лесах проходные рубки, рубки прореживания, рубки сохранения лесных насаждений, рубки обновления лесных насаждений, рубки переформирования лесных насаждений, рубки реконструкции, ландшафтные рубки должны осуществляться в соответствии с проектом ухода за лесами, который составляется лицом, осуществляющим такие рубки.

Осуществление рубок обновления, переформирования, реконструкции лесных насаждений, расположенных на особо охраняемых природных

территориях, допускается только в том случае, если их проведение установлено положением о данной особо охраняемой природной территории.

Нормативы рубок, проводимых в целях ухода за лесными насаждениями в сосновых насаждениях приведены в приложении № 7 к настоящему лесохозяйственному регламенту, в еловых насаждениях - в приложении № 8 к настоящему лесохозяйственному регламенту.

При определении интенсивности рубок, проводимых в целях ухода за лесными насаждениями в молодняках, не должна учитываться вырубаемая древесина нецелевых пород, при этом не должно допускаться снижение густоты целевых древесных пород ниже значений, установленных для отнесения земель к землям, занятым лесными насаждениями, в соответствии с Правилами лесовосстановления, утвержденными приказом Минприроды России от 29 июня 2016 года № 375 (далее - Правила лесовосстановления).

При осуществлении всех видов рубок, проводимых в целях ухода за лесными насаждениями, обеспечивается улучшение санитарного состояния лесных насаждений путем рубки усохших, сильно поврежденных и ослабленных деревьев, которые относятся к нежелательным в соответствии с требованиями Правил ухода за лесами. Исключения составляют отдельные деревья или группы деревьев, подлежащие оставлению в качестве вспомогательных для сохранения устойчивости, биоразнообразия и других экологических целей, если они не являются источниками распространения опасной патологии и объектами повышения пожарной опасности, подлежащими обязательному удалению в соответствии с требованиями Правил санитарной безопасности в лесах и Правил пожарной безопасности в лесах.

При осуществлении рубок, проводимых в целях ухода за лесными насаждениями, применяется классификация деревьев, согласно которой все деревья по их лесоводственнобиологическим признакам распределяются на три категории: I - лучшие, II - вспомогательные, III - нежелательные. К лучшим относятся деревья предпочтительно семенного происхождения, с прямыми, полндревесными, достаточно очищенными от сучьев стволами, хорошо сформированными кронами, хорошим укоренением, которые отбираются преимущественно из деревьев целевой или целевых пород в смешанных насаждениях. В сложных лесных насаждениях такие деревья могут находиться в любом ярусе древостоя. В защитных лесах к лучшим относятся деревья различных пород, характеризующиеся качественными признаками, соответствующими целевому назначению лесов и выполняемым ими функциям. К вспомогательным относятся деревья, способствующие очищению лучших деревьев от сучьев, формированию их стволов и крон, выполняющие почвозащитные и почвоулучшающие функции, а также обеспечивающие сохранение устойчивости и биоразнообразия насаждений. Вспомогательные деревья могут находиться в любом ярусе лесного насаждения. К нежелательным деревьям (подлежащим рубке) относятся:

а) деревья мешающие росту и формированию крон отобранных лучших и вспомогательных деревьев;

б) деревья неудовлетворительного состояния (сухостойные, буреломные, снеголомные, отмирающие, сильно поврежденные вредными организмами, животными);

в) деревья с неудовлетворительным качеством ствола и кроны (искривленные, с сучками-пасынками, с сильно разросшейся, низко опущенной кроной и большим сбегом ствола, если эти деревья утратили полезные функции и их вырубка не ведет к снижению полноты насаждения ниже нормативной, снижению устойчивости насаждений).

Деревья, подлежащие рубке, могут находиться во всем массиве лесного насаждения.

Семенники, выполнившие свою функцию, единичные деревья, оставшиеся на лесосеке от вырубленного древостоя (далее - единичные деревья), если сохранение их нежелательно, должны вырубаться при первых приемах рубок, проводимых в целях ухода за лесными насаждениями. Запас древесины этих деревьев при определении интенсивности рубок, проводимых в целях ухода за лесными насаждениями, в молодняках учитываться не должен.

В лесных насаждениях светолюбивых древесных пород, состоящих из деревьев одной древесной породы или с единичной примесью деревьев других древесных пород, отбор деревьев на выращивание ведется преимущественно из верхней части полога, а в рубку - из нижней.

В лесных насаждениях, состоящих из деревьев двух и более пород, в которых экземпляры целевых древесных пород отстают в росте по высоте от нецелевых, в рубку должны отбираться в первую очередь деревья нецелевых древесных пород из верхней части полога.

При пространственном размещении вырубаемых и сохраняемых деревьев по площади лесного участка применяются следующие методы рубок, проводимых в целях ухода за лесными насаждениями:

относительно равномерная вырубка деревьев (разреживание),  
неравномерная вырубка деревьев (групповая, куртинная, коридорная),  
схематическая вырубка деревьев (по схеме без учета признаков и качеств деревьев коридорами, площадками, полосами).

При этом, группы вырубаемых деревьев должны занимать небольшую площадь - до 0,02 га, куртины - до 0,05 га. Ширина технологических коридоров - 2 - 5 м, размер площадок устанавливается до 0,1 га, ширина полос не должна превышать величину наибольшей высоты древостоя на лесном участке - максимально до 35 м, площадь каждой полосы не должна превышать 0,5 га.

Уход за молодняками (рубки осветления и рубки прочистки) может осуществляться как методом равномерной рубки деревьев по всей площади, так и неравномерной (группами, коридорами, куртинами) рубки деревьев.

При неравномерном групповом или куртинном размещении деревьев целевых древесных пород по площади лесного участка должен применяться неравномерный групповой метод проведения рубок или куртинный метод проведения рубок лесных насаждений, проводимых в целях ухода за лесными насаждениями.

В смешанных молодняках при выращивании смешанных насаждений необходимо обеспечивать (в том числе рубками) размещение деревьев каждой древесной породы чистыми группами и с примесью деревьев других пород, не превышающих по высоте целевые (полосами или куртинами, состоящими из деревьев одной древесной породы).

Лесоводственная целесообразность осуществления рубок, проводимых в целях ухода за лесными насаждениями, устанавливается по следующим признакам: породный состав, полнота и густота древостоя, сомкнутость его полога, соотношение высот деревьев разных пород и категорий, размещение деревьев по площади.

В молодняках (при рубках осветления и рубках прочистки) определяющими признаками целесообразности осуществления рубок, проводимых в целях ухода за лесными насаждениями, являются: состав древостоя, сомкнутость его полога (крон), густота, определяемая количеством деревьев на единицу площади, соотношение высот целевых и второстепенных древесных пород.

В средневозрастных лесных насаждениях при рубках прореживания и проходных рубках определяющими признаками целесообразности их осуществления являются: полнота древостоя и сомкнутость полога, густота и состав древостоев, размещение деревьев по площади и в пологе леса.

В лесных насаждениях, состоящих из одной древесной породы или с незначительной примесью второстепенных, рубки, проводимые в целях ухода за лесными насаждениями, назначаются в тех случаях, когда лесные насаждения имеют сомкнутость полога более 0,6 - 0,8, полноту - более 0,8 и в них проявляются признаки формирования нежелательного качества ствола лучших деревьев, угнетения крон. Рубки прореживания в лесных насаждениях, состоящих из одной древесной породы, проводятся при полноте древостоя 0,8 и выше в целях снижения их густоты.

В средневозрастных насаждениях, устойчивых при разреживании в лесорастительных условиях местообитания, проходные рубки проводятся при полноте древостоев 0,8 и выше.

В смешанных одноярусных и сложных лесных насаждениях рубки, проводимые в целях ухода за лесными насаждениями, назначаются в целях формирования состава древостоя и создания благоприятных условий для роста деревьев целевых древесных пород.

В смешанных молодняках для освобождения деревьев целевых древесных пород от отрицательного влияния деревьев второстепенных древесных пород, рубки, проводимые в целях ухода за лесными



насаждениями, назначаются независимо от сомкнутости полога лесных насаждений.

В смешанных насаждениях второго класса возраста и средневозрастных лесных насаждениях рубки, проводимые в целях ухода за лесными насаждениями, назначаются при полноте не ниже 0,7, при неблагоприятном влиянии второстепенных древесных пород на целевые, а также с целью вырубki деревьев недолговечных (мягколиственных) древесных пород, утрачивающих жизнеспособность, устойчивость, а в эксплуатационных лесах - достигших установленного возраста рубки (спелости), оставление которых приведет к потере качества древесины.

Рубки осветления и рубки прочистки должны проводиться при отсутствии глубокого снежного покрова.

Рубки, проводимые в целях ухода за лесными насаждениями, в лесных насаждениях ягодниковых типов леса с целью их сохранения осуществляются преимущественно при промерзшей почве и снежном покрове.

Проведение проходных рубок должно прекращаться в лесных насаждениях хвойных, твердолиственных и мягколиственных семенного и вегетативного происхождения за один класс возраста до установленного возраста рубки.

Рубки, проводимые в целях ухода за лесными насаждениями, подразделяются по интенсивности: очень слабая - до 10%; слабая - 11 - 20%; умеренная - 21 - 30%, умеренно-высокая - 31 - 40%; высокая - 41 - 50%; очень высокая - 51 - 70%; исключительно высокая - 71 - 90% с уходом за целевыми деревьями под пологом (доля деревьев целевых пород в насаждении может быть менее 10% при достаточном количестве жизнеспособных растений).

При определении интенсивности рубок, проводимых в целях ухода за лесными насаждениями, не должна учитываться вырубаемая древесина сухостойных деревьев.

В чистых перегущенных молодняках (полнотой более 1,0) сомкнутость крон после рубки не должна быть ниже 0,6. В смешанных древостоях, в которых экземпляры целевой древесной породы заглушаются или охлестываются экземплярами второстепенной древесной породы, а также в молодняках, неоднородных по происхождению, допускается снижение сомкнутости крон после рубки до 0,4.

В лесных культурах и в молодняках естественного происхождения, в которых целевые древесные породы находятся под пологом малоценных мягколиственных пород, допускается полная вырубка верхнего полога малоценных древесных пород.

При рубках прореживания и проходных рубках в лесных насаждениях, состоящих из одной древесной породы или с незначительной примесью сопутствующих пород, полнота после рубки не должна снижаться ниже 0,7 в смешанных, а сложных по структуре - ниже 0,5.

Рубки сохранения лесных насаждений в целях поддержания на стадии зрелости (приспевающие, спелые, целевые устойчивые перестойные насаждения) в состоянии эффективного функционирования, накопления ресурсного и экологического потенциала должны проводиться слабой и очень слабой интенсивности (до 10 - 15% по запасу) путем удаления деревьев неудовлетворительного санитарного состояния, других нежелательных деревьев, оказывающих отрицательное влияние на лучшие, перспективные деревья. Период повторения рубок сохранения лесных насаждений должен составлять не менее 10 лет. Рубки сохранения лесных насаждений должны проводиться по нормативам, указанным в лесохозяйственном регламенте лесопарка для территории лесного района.

Полнота лесных насаждений (а в молодняках - сомкнутость крон) после рубки на склонах крутизной до 20 градусов северных экспозиций не должна быть ниже 0,6, на склонах южных экспозиций - 0,7, на склонах крутизной более 20 градусов - соответственно 0,7 и 0,8. В смешанных молодняках при заглушении целевых древесных пород второстепенными допустимо снижение сомкнутости крон до 0,5 - 0,4.

Проходные рубки в чистых древостоях на склонах крутизной более 20 градусов не проводятся.

Согласно п. 99 Правил ухода за лесами объем древесины, вырубаемой при прокладке волоков и устройстве погрузочных пунктов, должен учитываться при определении общей интенсивности рубок, проводимых в целях ухода за лесными насаждениями.

В соответствии с Правилами ухода за лесами:

- при проведении ухода за лесами должно обеспечиваться сохранение подроста лесных насаждений целевых пород на площадях, не занятых погрузочными пунктами, трассами магистральных и пасечных волоков, дорогами, производственными и бытовыми площадками, в соответствии с Правилами лесовосстановления;

- рубки, проводимые в целях ухода за лесными насаждениями, в средневозрастных, приспевающих, спелых и перестойных насаждениях осуществляются в соответствии с Правилами заготовки древесины и Видами лесосечных работ.

Проведение рубок ухода заканчивается в хвойных насаждениях за 20 лет до установленного возраста рубки спелых насаждений, а в мягколиственных насаждениях за 10 лет.

Отвод лесосек для проведения рубок ухода за лесами осуществляется в лиственных насаждениях в течение вегетационного периода, а в хвойных в течение всего года с отбором деревьев, предназначенных для рубки, их клеймением и перечетом.

Требования к нормативно-техническим характеристикам лесосек при рубках ухода определены в соответствии с приказом Министерства природных ресурсов и экологии Российской Федерации от 27 июня 2016 года № 367 «Об утверждении Видов лесосечных работ, порядка и

последовательности их проведения, Формы технологической карты лесосечных работ, Формы акта осмотра лесосеки и Порядка осмотра лесосеки».

Общая площадь под погрузочными пунктами, производственными и бытовыми объектами должна быть минимальной и составлять на лесосеках площадью более 10 га - не более 3 %, от общей площади лесосеки, на лесосеках площадью 10 га и менее - 0,25 га.

Размещение погрузочных пунктов, трасс магистральных и пасечных волоков, дорог, производственных, бытовых площадок на лесосеке производится с учетом сохранения видов (пород) деревьев и кустарников, заготовка древесины которых не допускается, а также других ценных объектов, указанных в лесохозяйственном регламенте.

Общая площадь трасс волоков и дорог должна составлять не более 15 % от площади лесосеки. Волоки или технологические коридоры прорубаются, максимально используя дорожную и квартальную сеть.

Не допускается повреждение деревьев до степени прекращения роста при проведении рубок ухода более чем 3 %. В защитных лесах поврежденные деревья не должны составлять более 2 % от количества оставляемых деревьев для выращивания.

### **2.1.3. Расчетная лесосека при всех видах рубок**

Заготовка древесины рубкой лесных насаждений любого возраста насаждений на участках, предназначенных для строительства, реконструкции и эксплуатации объектов лесной, лесоперерабатывающей инфраструктуры и объектов, не связанных с созданием лесной инфраструктуры, в том числе для разрубки, расчистки квартальных граничных просек, визиров, строительства, ремонта, эксплуатации лесохозяйственных дорог, устройства противопожарных разрывов (далее прочие рубки) проводятся по мере необходимости в соответствии со ст. 13, 14, и 21 Лесного кодекса Российской Федерации для:

- создания лесной инфраструктуры (лесных дорог, лесных складов и других);
- создания лесоперерабатывающей инфраструктуры (объекты переработки заготовленной древесины, биоэнергетические объекты и другие);
- строительства, реконструкции и эксплуатации объектов, не связанных с созданием лесной инфраструктуры, на землях лесного фонда допускаются для:
  - осуществления работ по геологическому изучению недр;
  - разработки месторождений полезных ископаемых;
  - использования водохранилищ и иных искусственных водных объектов, а также гидротехнических сооружений;

- использования линий электропередачи, линий связи, дорог, трубопроводов и других линейных объектов;
- переработки древесины и иных лесных ресурсов;
- осуществления рекреационной деятельности;
- осуществления религиозной деятельности.

Многие просеки и границы имеют ширину менее 0,5 м и нуждаются в разрубке. Содержание квартальной сети в надлежащем порядке по всей территории и замена всех пришедших в негодность столбов является обязанностью юридических и физических лиц, осуществляющие ведение лесного хозяйства.

Объем древесины, который можно заготовить при разрубке и прочистке просек исчислен, исходя из протяженности и ширины просек и среднего запаса древесины на 1 га покрытых лесом земель для мягколиственных молодняков. Ширина просек при разрубке должна составлять 0,5 - 1,0 м, а визиров 0,3 - 0,5 м. Просеки заросли, в основном, молодняками и вырубка спелых деревьев будет носить эпизодический характер, тем более что отдельные крупные деревья на линии вешения, как правило, не срубаются, а обходятся стороной.

Планируемый ежегодный допустимый объем при рубке лесных насаждений на лесных участках, предназначенных для строительства, реконструкции и эксплуатации объектов лесной инфраструктуры составляет 200 м<sup>3</sup>.

Объемы проведения санитарно-оздоровительных мероприятий, которые не предусмотрены данным лесохозяйственным регламентом, будут планироваться на основании материалов лесопатологического обследования. При проведении санитарно-оздоровительных мероприятий обязательно соблюдение Правил санитарной безопасности в лесах, утвержденных постановлением Правительства Российской Федерации от 29 июня 2007 года № 414. В соответствии с Правилами заготовки древесины, утвержденными приказом Минприроды России от 01.08.2011 № 337, допускается рубка насаждений любого возраста для расчистки квартальных, граничных просек, визиров, строительства, эксплуатации лесохозяйственных и противопожарных дорог, устройство противопожарных разрывов и т.д. Ежегодный допустимый размер таких рубок устанавливается на площади 10 га в объеме 200 м<sup>3</sup>. Основной объем таких рубок в лесопарке связан с расчисткой квартальных, граничных просек, визиров, эксплуатацией противопожарных дорог, осуществлением рекреационной деятельности. Ежегодный допустимый объем изъятия древесины при всех видах рубок приводится в таблице 9. Заготовка древесины местным населением для собственных нужд может проводиться при вырубке пораженных деревьев и насаждений после специального лесопатологического обследования и клеймения деревьев работниками лесопарка. В качестве дополнительного ресурса для местного населения может быть использована сухостойная древесина, общий объем которой по лесопарку составляет около 18500 м<sup>3</sup>.

Неизбежны некоторые объемы рубок, не связанных с созданием лесной инфраструктуры, в том числе для использования линий электропередач, линий связи, дорог, трубопроводов и других линейных объектов.

Рубки погибших и поврежденных насаждений проводятся в размере расчетной лесосеки. Заготовка древесины осуществляется в пределах расчетной лесосеки лесопарка по видам целевого назначения лесов, хозяйствам и преобладающим породам. Общий годовой объем заготовки древесины при рубке погибших и поврежденных насаждений и при формировании лесной инфраструктуры не должен превышать расчетную лесосеку по лесопарку.

Объем древесины, заготовленной при ликвидации чрезвычайной ситуации в лесах, возникшей вследствие лесных пожаров, и последствий этой чрезвычайной ситуации, в расчетную лесосеку не включается (часть 5 статьи 53.7 Лесного кодекса Российской Федерации).

Таблица 9

Расчетная лесосека (ежегодный допустимый объем изъятия древесины)  
при всех видах рубок

площадь, га; запас – тыс. м<sup>3</sup>

Хозяйства	Ежегодный допустимый объем изъятия древесины														
	при рубке спелых и перестойных лесных насаждений			при рубке лесных насаждений при уходе за лесами			при рубке поврежденных и погибших лесных насаждений			при рубке лесных насаждений на лесных участках, предназначенных для строительства, реконструкции и эксплуатации объектов лесной, лесоперерабатывающей инфраструктуры и объектов, не связанных с созданием лесной инфраструктуры-			всего		
	площадь, га	запас, тыс. м <sup>3</sup>		площадь, га	запас, тыс. м <sup>3</sup>		площадь, га	запас, тыс. м <sup>3</sup>		площадь, га	запас, тыс. м <sup>3</sup>		площадь, га	запас, тыс. м <sup>3</sup>	
		ликвидный	деловой		ликвидный	деловой		ликвидный	деловой		ликвидный	деловой		ликвидный	деловой
Хвойные							0,2			0,1				0,3	
Твердолиственное															
Мягкое										0,1				0,1	
Итого							0,2			0,2				0,4	

### 2.1.4. Возрасты рубок

Возрасты рубок леса установлены приказом Федерального агентства лесного хозяйства от 09 апреля 2015 года № 105 «Об установлении возрастов рубок» (таблица 10).

Таблица 10

Возрасты рубок

Виды целевого назначения лесов, в том числе категории защитных лесов	Хозсекции и входящие в них преобладающие породы	Классы бонитета	Возрасты рубок, лет
<b>Защитные леса</b>			
Леса, расположенные в водоохранных зонах	Сосна, лиственница, ель	III и выше	101-120
		IV и ниже	121-140
	Береза, ольха черная	все бонитеты	71-80
	Осина, ольха серая	все бонитеты	51-60
Леса, выполняющие функции защиты природных и иных объектов	Сосна, лиственница, ель	III и выше	101-120
		IV и ниже	121-140
	Береза, ольха черная	все бонитеты	71-80
	Осина, ольха серая	все бонитеты	51-60
Ценные леса: нерестоохраняемые полосы лесов	Сосна, лиственница, ель	III и выше	101-120
		IV и ниже	121-140
	Береза, ольха черная	все бонитеты	71-80
	Осина, ольха серая	все бонитеты	51-60
Ценные леса: запретные полосы лесов, расположенные вдоль водных объектов	Сосна, лиственница, ель	III и выше	81-100
		IV и ниже	101-120
	Береза, ольха черная	все бонитеты	61-70
	Осина, ольха серая	все бонитеты	41-50

### 2.1.5. Процент (интенсивность) выборки древесины с учетом полноты древостоя и состава

Заготовка древесины рубкой спелых и перестойных лесных насаждений производится в форме сплошных и выборочных рубок лесных насаждений. При сплошных рубках лесных насаждений весь древостой на лесосеке вырубается в один прием, за исключением источников обсеменения и ценных природных объектов. При выборочных рубках периодически вырубается часть деревьев определенного возраста, размеров, качества или состояния. Интенсивность рубки подразделяется: очень слабую (до 10 %) слабую (11-20 %), умеренную (21-30 %), умеренно высокую (31-40 %) и высокую (41-50 %) и очень высокую (51-70 %).

Объем древесины, вырубимой при размещении магистральных и пасечных волоков, производственных и бытовых площадок, учитывается при определении общей интенсивности выборочных рубок.

### 2.1.6. Размеры лесосек

Предельные размеры лесосек в настоящем регламенте не устанавливаются в связи с отсутствием заготовки древесины в спелых и перестойных насаждениях.

#### **2.1.7. Сроки примыкания лесосек**

Сроки примыкания лесосек в настоящем регламенте не устанавливаются в связи с отсутствием заготовки древесины в спелых и перестойных насаждениях.

#### **2.1.8. Количество зарубов**

В настоящем регламенте не устанавливается в связи с отсутствием заготовки древесины в спелых и перестойных насаждениях.

#### **2.1.9. Сроки повторяемости рубок**

Сроки повторяемости рубок ухода в лесном насаждении определяются интенсивностью его изреживания и быстротой роста главной и второстепенных пород. До возраста спелости в среднем проводится 3-4 ухода.

Повторяемость рубок ухода во всех насаждениях с учетом местных лесорастительных условий в среднем составляет 20 лет при уходе за молодняками (осветления, прочистка) и 20 лет в возрасте прореживаний и проходных рубок.

Для расчета ежегодного размера ухода за лесами принята усредненная повторяемость уходов на основе лесоустроительных материалов.

Необходимость повтора выборочных санитарных рубок определяется по состоянию насаждений.

При выборе основных параметров рубок ухода приоритет сохраняется за ландшафтными подходами. По возможности принимаются меры к поддержанию разнообразия и мозаичности, просматриваемости, контрастности и красочности насаждений, к недопущению захламления. Удаление сухостойных и усыхающих деревьев целесообразно сочетать с созданием точек обзора.

#### **2.1.10. Методы лесовосстановления**

На территории Сийского лесопарка непокрытых лесом площадей нет, сплошных рубок не планируется, поэтому мероприятий по лесовосстановлению не планируется. При необходимости проведения лесовосстановительных работ в течение планируемого периода следует руководствоваться Правилами лесовосстановления, утвержденными приказом Министерства природных ресурсов Российской Федерации

от 29 июня 2016 г. № 375.

### **2.1.11. Сроки использования лесов для заготовки древесины и другие сведения**

Сроки использования лесов для заготовки древесины по договорам аренды устанавливаются в соответствии со статьей 71,72 Лесного кодекса Российской Федерации.

Сроки проведения рубок лесных насаждений, их увеличение и изменение определяются в соответствии с пунктом 11 Правил заготовки древесины.

Использование лесов для заготовки древесины разрешается в следующие сроки:

- при предоставлении лесных участков в аренду в целях заготовки древесины – сроком от 10 до 49 лет;
- при осуществлении купли-продажи лесных насаждений в целях заготовки древесины – сроком до 1 года.

Сроки проведения рубок лесных насаждений, их увеличение и изменение определяются в соответствии с пунктом 11 Правил заготовки древесины.

Рубка лесных насаждений на каждой лесосеке, трелевка, частичная переработка, хранение и вывоз заготовленной древесины осуществляется лицом, использующим лесной участок в целях заготовки древесины, в течение 12 месяцев с даты начала декларируемого периода согласно лесной декларации, или в течение срока, установленного договором купли-продажи лесных насаждений, - в случае заготовки древесины на основании договора купли-продажи лесных насаждений.

Увеличение сроков рубки лесных насаждений, хранения и вывоза древесины, допускается в случае возникновения неблагоприятных погодных условий, исключающих своевременное исполнение данных требований.

Срок рубки лесных насаждений, хранения и вывоза древесины может быть увеличен не более чем на 12 месяцев, уполномоченным органом по письменному заявлению лица, использующего леса.

Разрешение на изменение сроков рубки лесных насаждений и вывоза древесины выдается в письменном виде с указанием местонахождения лесосек (участковое лесничество, номер лесного квартала, номер лесотаксационного выдела, номер делянки), площади лесосеки, объема древесины и вновь установленного (продленного) срока (даты) рубки лесных насаждений и (или) хранения, вывозки древесины.

Сроки проведения работ по заготовке древесины при аренде лесных участков устанавливаются для каждой лесосеки в лесной декларации и технологической карте с учетом объема работ по заготовке древесины, способа рубок и других особенностей.



Параметры лесосечных работ при заготовке древесины в лесных насаждениях применяются в соответствии с приказом Министерства природных ресурсов и экологии Российской Федерации от 27 июня 2016 года № 367 «Об утверждении видов лесосечных работ, порядка и последовательности их проведения, Формы технологической карты лесосечных работ, Формы акта осмотра лесосеки и Порядка осмотра лесосеки». Зонирование эксплуатационного фонда по группам чувствительности лесов к воздействию и сезонам заготовки приведено в приложении № 9 к настоящему лесохозяйственному регламенту. При приведении сплошных рубок лесных насаждений обязательным условием является обеспечение лесовосстановления способами предусмотренными Правилами лесовосстановления. Параметры организационно-технических элементов сплошных рубок лесных насаждений приведены в приложении № 10 к настоящему лесохозяйственному регламенту. Параметры организационно - технических элементов выборочных рубок лесных насаждений приведены в приложении 11 к настоящему лесохозяйственному регламенту.

Сплошные рубки лесных насаждений проводятся с соблюдением параметров и организационно- технических элементов рубок. При сплошных рубках лесных насаждений весь древостой на лесосеке вырубается в один прием.

Очистка мест рубок от порубочных остатков проводится одновременно с заготовкой древесины с соблюдением требований правил пожарной безопасности в лесах. Сжигание порубочных остатков сплошным палом не допускается. При трелевке деревьев с кронами сжигание порубочных остатков должно производиться по мере их накопления на специально подготовленных участках. При оставлении порубочных остатков на месте рубки на перегнивание, сучья на вершинах стволов срубленных деревьев должны быть обрублены, крупные сучья и вершины разделены на отрезки длиной не более 2-3-х метров и плотно прижаты к земле (приложение № 12 к настоящему лесохозяйственному регламенту).

При приведении сплошных и выборочных рубок спелых и перестойных лесных насаждений обязательным условием является обеспечение лесовосстановления способами, предусмотренными Правилами лесовосстановления, утвержденными приказом Министерства природных ресурсов и экологии Российской Федерации от 29 июня 2016 года № 375.

## **2.2. Нормативы, параметры и сроки использования лесов для заготовки живицы**

Заготовка живицы представляет собой предпринимательскую деятельность и осуществляется в лесах, которые предназначены для заготовки древесины. Так как заготовка древесины не соответствует целям создания Сийского лесопарка, то подсочка насаждений для заготовки

живицы в пределах лесопарка также не проводится.

### **2.3. Нормативы, параметры и сроки использования лесов для заготовки и сбора недревесных лесных ресурсов**

Согласно ст. 32 и 33 Лесного Кодекса Российской Федерации и приказа Федерального агентства лесного хозяйства № 512 от 05 декабря 2011 года «Об утверждении Правил заготовки и сбора недревесных лесных ресурсов» заготовка недревесных лесных ресурсов включает заготовку пней, валежника, бересты, коры деревьев и кустарников, хворост, веточный корм, еловую, пихтовую, сосновую лапу, ели (или) деревья других хвойных пород для новогодних праздников, мох, лесную подстилку, камыш, тростник и подобные лесные ресурсы.

#### **2.3.1. Нормативы (ежегодные допустимые объемы) и параметры использования лесов для заготовки недревесных лесных ресурсов по их видам**

Нормативы, параметры и сроки разрешенного использования лесов для заготовки и сбора недревесных лесных ресурсов определяются статьями 32 и 33 ЛК и Правилами заготовки и сбора недревесных ресурсов, утвержденными Приказом Рослесхоза от 05 декабря 2011 г. № 512. К недревесным лесным ресурсам в соответствии со ст. 32 Лесного Кодекса относятся валежник, пни, береста, кора деревьев и кустарников, хворост, веточный корм, еловая, пихтовая, сосновая лапы, ели для новогодних праздников, деревья и кустарники для выкопки, мох, лесная подстилка. Граждане, юридические лица осуществляют заготовку и сбор недревесных лесных ресурсов на основании договоров аренды лесных участков и в соответствии с проектом освоения лесов.

Порядок заготовки и сбора гражданами недревесных лесных ресурсов для собственных нужд на территории Архангельской области определен областным законом от 27 июня 2007 года № 368-19-ОЗ «О реализации органами государственной власти Архангельской области государственных полномочий в сфере лесных отношений».

Заготовка и сбор гражданами недревесных лесных ресурсов для собственных нужд носят ограниченный характер. Данный вид пользования осуществляется в соответствии с правом граждан на свободное и бесплатное пребывание в лесах (статья 11 Лесного Кодекса Российской Федерации).

При заготовке недревесных лесных ресурсов для собственных нужд гражданами должны соблюдаться требования закона Архангельской области, регламентирующего порядок заготовки недревесных лесных ресурсов для собственных нужд (п. 4 ст. 33 Лесного кодекса Российской Федерации), Правила пожарной безопасности в лесах, Правила санитарной безопасности в лесах, Правила лесовосстановления и Правила ухода за

лесами.

Пребывание граждан в лесах, сбор и заготовка недревесных лесных ресурсов могут быть ограничены в порядке, определяемом законодательством субъектов Российской Федерации, в том числе в интересах пожарной и санитарной безопасности лесов.

Использование леса для промышленной заготовки и сбора недревесных лесных продуктов является предпринимательской деятельностью, связанной с изъятием, хранением и вывозом недревесных лесных ресурсов из леса. Статус защитности лесов лесопарка исключает возможность осуществлять этот вид деятельности на коммерческой основе, с передачей участков в аренду юридическим лицам и гражданам. Малые объемы ресурсов при ограниченности рубок, рассредоточенность объектов по территории и невысокий удельный выход сырья делает оправданной заготовку недревесных лесных ресурсов только на местные нужды, на основе договоров купли-продажи.

Заготовка и сбор недревесных лесных ресурсов, являющихся порубочными остатками при рубках ухода не требует оформления дополнительного договора и не считается отдельным видом использования лесов.

Параметры использования лесов для заготовки недревесных лесных ресурсов вносятся в таблицу 11.

Таблица 11

Параметры использования лесов для заготовки недревесных лесных ресурсов

№ п/п	Вид недревесного лесного ресурса	Единица измерений	Ежегодный допустимый объем заготовки
1	Береста	-	-
2	Хворост	-	-
3	Веточный корм	-	-
4	Еловые лапы	-	-
5	Мох	-	-
6	Лесная подстилка	-	-
7	Ели для новогодних праздников	-	-
8	Кустарники для выкопки	-	-
9	Другие	-	-

#### **2.4. Нормативы, параметры и сроки разрешенного использования лесов для заготовки пищевых лесных ресурсов и сбора лекарственных растений**

В соответствии со ст. 34 Лесного кодекса Российской Федерации к пищевым лесным ресурсам относятся дикорастущие плоды, ягоды, орехи, грибы, семена, березовый сок и подобные лесные ресурсы.

##### **2.4.1. Нормативы (ежегодные допустимые объемы) и параметры использования лесов для заготовки пищевых лесных ресурсов и сбора**

## лекарственных растений по их видам

Правила заготовки пищевых лесных ресурсов и сбора лекарственных растений утверждены Приказом Рослесхоза от 05.12.2011 № 511. Заготовка пищевых лесных ресурсов и сбор лекарственных растений представляют собой предпринимательскую деятельность, связанную с изъятием, хранением и вывозом таких лесных ресурсов из леса. Закон Архангельской области от 27 июня 2007 года № 368-19-ОЗ «О реализации органами государственной власти Архангельской области государственных полномочий в сфере лесных отношений» определяет порядок заготовки и сбора гражданами пищевых лесных ресурсов для собственных нужд.

Граждане, юридические лица осуществляют заготовку пищевых лесных ресурсов и сбор лекарственных растений на основании договоров аренды лесных участков. Гражданам запрещается осуществлять заготовку и сбор грибов и дикорастущих растений, виды которых занесены в Красную книгу Российской Федерации, красные книги субъектов Российской Федерации, а также грибов и дикорастущих растений, которые признаются наркотическими средствами в соответствии с Федеральным законом от 8 января 1998 года № 3-ФЗ «О наркотических средствах и психотропных веществах».

Перечень растений, содержащих наркотические или психотропные вещества (Постановление Правительства Российской Федерации от 27 ноября 2010 г. № 934): грибы любого вида, содержащие псилоцибин и (или) псилоцин; конопля (растение рода *Cannabis*); мак снотворный (растение вида *Papaversomniferum*L.); шалфей предсказателей (растение вида *Salviadivinatorum*).

Параметры использования лесов при заготовке пищевых лесных ресурсов и сборе лекарственных растений заносятся в таблицу 12.

Таблица 12

### Параметры использования лесов при заготовке пищевых лесных ресурсов и сборе лекарственных растений

№ п/п	Вид пищевых лесных ресурсов, лекарственных растений	Единица измерения	Ежегодный допустимый объем заготовки
Пищевые ресурсы			
1	Орехи по видам	-	-
2	Ягоды по видам	тонн	
	клюква	тонн	2,0
	морозника	тонн	0,6
	черника	тонн	15,0
	голубика	тонн	6,0
	брусника	тонн	7,0
3	Грибы по видам	тонн	
	белый	тонн	2,0
	груздь	тонн	0,5
	рыжик	тонн	0,15
	подосиновик	тонн	2,0
	подберезовик	тонн	2,0

№ п/п	Вид пищевых лесных ресурсов, лекарственных растений	Единица измерения	Ежегодный допустимый объем заготовки
	масленок	тонн	0,5
	волнушка розовая	тонн	0,5
	волнушка серая	тонн	0,5
	козляк	тонн	0,3
	моховик	тонн	0,4
	сыроежка	тонн	2,0
4	Древесные соки по видам:		
	Берёзовый	тыс. литров	10,0
5	Лекарственное сырье по видам:		
	береза (почки)	тонн	5,0
	брусника (листья)	тонн	15,0
	шиповник (плоды)	тонн	0,5
	багульник (трава)	тонн	0,3

Ввиду ограничений на любые виды хозяйственной деятельности в связи с деятельностью Сийского лесопарка, сбор пищевых лесных ресурсов допускается только для собственных нужд местного населения (статья 35 Лесного кодекса Российской Федерации). Данный вид пользования осуществляется в соответствии с правом граждан на свободное и бесплатное пребывание в лесах (статья 11 Лесного кодекса Российской Федерации).

При осуществлении данного вида пользования лесом гражданами должны соблюдаться требования закона Архангельской области, регламентирующего порядок заготовки гражданами пищевых лесных ресурсов и сбора ими лекарственных растений для собственных нужд (п. 4 ст. 35 Лесного кодекса Российской Федерации), правила пожарной безопасности в лесах, правила санитарной безопасности в лесах, правила лесовосстановления и правила ухода за лесами.

#### 2.4.2. Сроки заготовки и сбора

Заготовка дикорастущих плодов и ягод осуществляется строго в установленные сроки. Запрещается рубка плодоносящих деревьев и обрезка ветвей для заготовки плодов.

Порядок заготовки и сбора гражданами недревесных лесных ресурсов для собственных нужд на территории Архангельской области определен областным законом от 27 июня 2007 года № 368-19-ОЗ «О реализации органами государственной власти Архангельской области государственных полномочий в сфере лесных отношений».

Заготовка и сбор гражданами недревесных лесных ресурсов для собственных нужд допускается в объемах, обеспечивающих своевременное восстановление лесных ресурсов и осуществляется вручную без применения механизированных и электрифицированных приспособлений.

Пребывание граждан в лесах, сбор дикорастущих плодов, ягод, грибов, других пищевых лесных ресурсов могут быть ограничены в порядке, определяемом законодательством субъектов Российской Федерации, в том

числе в интересах пожарной и санитарной безопасности лесов.

#### **2.4.3 При заготовке древесных соков – нормативы количества высверливаемых каналов в зависимости от диаметра ствола деревьев и класса бонитета насаждения, при заготовке папоротника орляка – параметры куста (высота, возраст)**

Заготовка березового сока допускается на участках спелого здорового леса не ранее чем за 5 лет до рубки. В подсочку назначают деревья диаметром на высоте груди 20 см и более. В насаждениях, где проводятся выборочные рубки, заготовка березового сока разрешается с деревьев, намеченных в рубку.

Технология подсочки приведена в пункте 17 Правил заготовки пищевых лесных ресурсов и сбора лекарственных растений.

Папоротник-орляк обыкновенный (*Pteridium aquilinum*) – многолетнее растение, являющееся типичным видом травяно-кустарничкового яруса в лесной зоне, может достигать в высоту 150 см, но в основном размеры колеблются от 30 до 100 см. С целью охраны и рационального воспроизводства ресурсов орляка необходимо соблюдать определенный режим их эксплуатации.

При заготовке папоротника-орляка оптимальная высота побегов, пригодных к сбору, от 20-25 см до 30-40 см, в зависимости от района заготовки и условий произрастания. Заготовка сырья папоротника орляка ведется на одном участке в течение 3-4 лет. Затем следует перерыв для восстановления заросли: при одноразовом (за сезон) сборе сырья - 2-3 года, двухразовом - 3-4 года.

Заготовленные свежие побеги орляка быстро древеснеют и должны быть переработаны в день сбора. При температуре 20°C предельный срок хранения свежего сырья – 12 ч.

Промышленный сбор соков и папоротника орляка на территории Сийского лесопарка на период действия лесохозяйственного регламента не планируется.

#### **2.4.4 Сроки использования лесов для заготовки пищевых лесных ресурсов и сбора лекарственных растений**

Заготовка дикорастущих ягод осуществляется при наступлении массового созревания урожая. Заготовка грибов осуществляется по мере их появления и охватывает примерно 3 месяца.

Период сбора зрелых ягод колеблется от 15-19 (черника, голубика) до 28-29 дней (клюква). Период сбора остальных видов ягод 21-24 дня.

В зависимости от биологических и экологических особенностей растений повторяемость урожайных лет различна. Так, у черники урожайные годы повторяются через 1-2 года, клюквы – 2, брусники и морошки 2-3 года.

Урожаи большинства видов грибов повторяются в среднем через год, белого гриба 2-3 года, груздя – через 3 года.

Большинство видов ягод созревают в августе. Морошка созревает во второй половине июля. Массовое созревание черники, клюквы наступает через 55-60 дней после массового цветения, брусники, голубики – через 50 дней, для остальных видов ягодников – через 40 дней.

Сбор и заготовка лекарственных растений (листьев, цветов, плодов, почек, корней, корневищ, клубней травянистых растений, кустарников и деревьев) должны производиться, способами, не наносящими вреда сырьевым растениям и в объемах, обеспечивающих своевременное воспроизводство их запасов.

Повторный сбор сырья лекарственных растений в одном и том же уголке допускается только после полного восстановления запасов сырья конкретного вида растения. При отсутствии данных о сроках ведения повторных заготовок сырья для какого-либо вида лекарственного растения необходимо руководствоваться следующим:

- заготовка соцветий и надземных органов однолетних растений проводится на одной заросли один раз в два года;
- заготовка надземных органов многолетних растений - один раз в четыре - шесть лет;
- заготовка подземных органов большинства видов лекарственных растений - не чаще одного раза в пятнадцать – двадцать лет;

Сбор лекарственных растений включает в себя сбор растений в целом или их частей (травы, листьев, цветов, плодов, почек, корней, корневищ, клубней лесных насаждений и травянистых растений). Сбор надземных частей растений осуществляется в сухую погоду, после схода росы. Сбор растения целиком осуществляется в начале его цветения. Все надземные части растения без корней и корневищ (трава) собираются до начала цветения и в период цветения растения до начала развития плодов путем срезания острым инструментом надземной части растения на уровне нижних листьев. Выдергивание травы и обламывание ее руками не допускается.

Листья собираются в период бутонизации, цветения растения, иногда в период плодоношения путем обрывания руками в вертикальном направлении от основания стебля или надрезания острым инструментом черешков растения, у основания листовой пластинки. Сбор листьев до наступления цветения растения, повреждение кожицы стебля, а также оставление растения совсем без листьев не допускаются.

Цветки собираются в начале цветения растения, распустившиеся, но не отцветающие.

Почки собираются ранней весной в период их набухания до начала распускания. Крупные почки (сосновые) срезают с ветвей, мелкие (березовые) срезают вместе с ветками или обрывают. Сбор сосновых и березовых почек осуществляется с деревьев высотой более 2 метров.

Сбор корней, корневищ и клубней осуществляется осенью после прекращения в растении сокодвижения, когда начинают засыхать и опадать листья (после отмирания надземной части растения), путем их выкапывания. Допускается сбор корней, корневищ и клубней ранней весной до начала в растении сокодвижения (до появления надземных органов растения). Сбор корневищ болотных растений осуществляется после спада воды в болотах и по берегам рек. Корни и корневища деревьев и кустарников выкапываются на расстоянии не менее 10–12 см от ствола растения. Лекарственное сырье следует собирать лишь в сухую погоду. Лучшее время сбора с 8-9 до 16-17 часов.

Промышленный сбор соков на территории Сийского лесопарка на период действия лесохозяйственного регламента не планируется.

## **2.5. Нормативы, параметры и сроки использования лесов для осуществления видов деятельности в сфере охотничьего хозяйства**

Использование лесов для видов деятельности в сфере охотничьего хозяйства осуществляется в соответствии со статьей 36 Лесного кодекса Российской Федерации, Федеральным Законом от 24 апреля 1995 года № 52-ФЗ «О животном мире», Федеральным Законом от 24 июля 2009 года № 209-ФЗ «Об охоте и о сохранении охотничьих ресурсов и о внесении изменений в отдельные законодательные акты Российской Федерации», Правилами охоты, утвержденными приказом Министерства природных ресурсов и экологии Российской Федерации от 16 ноября 2010 года № 512 и Указом Губернатора Архангельской области от 16 октября 2012 года № 152-у «Об определении видов разрешенной охоты и параметров осуществления охоты в охотничьих угодьях на территории Архангельской области (за исключением особо охраняемых территории федерального значения)».

В соответствии с Положением о Сийском государственном природном биологическом заказнике регионального значения на территории лесопарка запрещено использование лесов для ведения охотничьего хозяйства. На всей территории заказника запрещается охота, за исключением охоты в целях регулирования численности охотничьих ресурсов. Запрещается добыча объектов животного мира, не отнесенных к охотничьим ресурсам и водным биологическим ресурсам, за исключением серой вороны.

### **2.5.1. Перечень и нормы проведения биотехнических мероприятий**

В комплекс биотехнических мероприятий входят следующие виды деятельности: возведение необходимых временных построек, строительство и содержание лесных дорог, устройство воспроизводственных участков, зон покоя, выделение в лесном фонде глухариных токов, и т.п.

Биотехнические мероприятия рекомендуются в соответствии с нормативами, исходя из средней многолетней численности видов и площади



угодий (приведены в приложении 13 к настоящему лесохозяйственному регламенту).

Порубку осинника следует проводить на протяжении всей зимы по мере использования лосями корма. Ранней осенью, до листопада, рекомендуется окольцовывать намеченные к зимней подрубке осины, что значительно повышает питательную ценность древесно-веточного корма.

Вблизи солонцов для лосей желателен естественный или искусственный водоем.

Создание минерализованных полос в комплексе противопожарных работ с избытком обеспечивает мелких животных убежищами, а птиц - порхалищами и галечниками. Кроме того, создание галечников и порхалищ можно сочетать с созданием противопожарных полос.

### **2.5.2. Перечень разрешенных для размещения объектов охотничьей инфраструктуры**

На территории заказника охота запрещена, за исключением охоты в целях регулирования численности охотничьих ресурсов. Строительство объектов охотничьей инфраструктуры в период действия регламента не планируется.

### **2.6. Нормативы, параметры и сроки разрешенного использования лесов для ведения сельского хозяйства**

Использование лесов для ведения сельского хозяйства осуществляется в соответствии со статьей 38 Лесного кодекса Российской Федерации и Правилами использования лесов для ведения сельского хозяйства, утвержденными Приказом Министерства природных ресурсов и экологии Российской Федерации от 21 июня 2017 года № 314.

Граждане, юридические лица осуществляют использование лесов для ведения сельского хозяйства на основании договоров аренды лесных участков. Лесные участки для ведения сельского хозяйства могут быть предоставлены в аренду или безвозмездное срочное пользование.

В лесах, расположенных в водоохранных зонах, запрещается распашка земель, выпас сельскохозяйственных животных. К водоохранным зонам относятся территории по факту их примыкания к водным объектам (ст. 65 Водного кодекса Российской Федерации) и их размер зависит от вида водного объекта и его протяженности. Использование лесов для ведения сельского хозяйства обусловлено целевым назначением земель, на которых они располагаются. На землях лесного фонда оно допускается только при условии совместимости с интересами лесного хозяйства (для сенокошения, выпаса животных, выращивания сельскохозяйственных культур используются нелесные земли, прогалины и другие, не покрытые лесной растительностью земли, до проведения на них лесовосстановления).

**2.6.1. Сведения о площадях лесных участков, на которых возможно сенокосение, выпас сельскохозяйственных животных, пчеловодство, северное оленеводство, мараловодство, выращивание сельскохозяйственных культур и иной сельскохозяйственной деятельности, рыбоводство, а также соответствующие нормативы (допустимые объемы)**

Ввиду установленных ограничений режимом заказника и лесами зеленых зон на осуществление хозяйственной деятельности данный вид пользования в лесах Сийского лесопарка не осуществляется. В лесах зеленых зон допускается ведение сельского хозяйства в части сенокосения и пчеловодства.

На участках пашни, используемых в качестве кормовых угодий рекомендуется провести залужение (посев многолетних трав). Для снижения отрицательного воздействия на природные объекты требуется ограничивать интенсивность выпаса животных - на 1 голову крупного рогатого скота выделять не менее 0,8-1 га.

**2.6.2. Параметры использования лесов для ведения сельского хозяйства**

Параметры использования сельскохозяйственных угодий приведены в таблице 13.

Таблица 13

Параметры использования лесов для ведения сельского хозяйства

№ п/п	Вид пользования	Единица измерения	Ежегодный допустимый объем
1	Использование пашни	га	-
2	Сенокосение	га/тонн	70/5
3	Выпас сельскохозяйственных животных	га/голов	9/45
	а) в лесу	га/голов	4/20
	б) на выгонах, пастбищах	га/ голов	5/25
4	Пчеловодство		-
	а) медоносы:		-
	липа	га	-
	травы	га	70
	б) медопродуктивность:		-
	липа	кг/га	-
	травы	кг/га	1
в) возможное к содержанию количество пчелосемей	Количество пчелосемей	-	
5	Северное оленеводство	га/ голов	-
6	Выращивание сельскохозяйственных	га	-

№ п/п	Вид пользования	Единица измерения	Ежегодный допустимый объем
	культур		
7	Иная сельскохозяйственная деятельность		-

В качестве кормовой базы для медоносных пчел могут быть использованы лесные участки, на которых в составе древесного, кустарникового или травяно-кустарничкового яруса имеются медоносные растения.

Лесные участки для размещения ульев и пасек предоставляются в первую очередь на опушках леса, прогалинах и других, не покрытых лесной растительностью землях. Промышленное пчеловодство в районе расположения лесопарка не ведется, а любительское пчеловодство у жителей района не получило широкого распространения. Постоянное размещение ульев и пасек в лесу нецелесообразно.

К сельскохозяйственному производству обычно относят только первичную переработку сельскохозяйственного сырья. С этой целью ч. 2 ст. 38 Лесного кодекса Российской Федерации на лесных участках, предоставленных для ведения сельского хозяйства, допускается возведение только временных построек (изгородей, навесов и т. д.).

Данная норма не позволяет осуществлять в рамках использования лесов для ведения сельского хозяйства промышленную переработку сельскохозяйственной продукции.

При необходимости строительства объектов капитального строительства сельскохозяйственному товаропроизводителю потребуется использовать леса не только для целей ведения сельского хозяйства, но и для переработки лесных ресурсов (ст. 46 Лесного кодекса Российской Федерации).

## **2.7. Нормативы, параметры и сроки разрешенного использования лесов для осуществления научно - исследовательской и образовательной деятельности**

Использование лесов для научно-исследовательской и образовательной деятельности осуществляется в соответствии с Правилами использования лесов для осуществления научно-исследовательской деятельности и образовательной деятельности, утвержденными Приказом Федеральной службы лесного хозяйства от 23 декабря 2011 года № 548.

Использование лесов для осуществления научно-исследовательской деятельности включает в себя осуществление экспериментальной или теоретической деятельности, направленной на получение новых знаний об экологической системе леса, проведение прикладных научных исследований, направленных на применение этих знаний для достижения практических

целей и решения конкретных задач в области использования, охраны, защиты, воспроизводства лесов.

Леса Сийского лесопарка могут использоваться для осуществления научно - исследовательской деятельности, образовательной деятельности научными организациями, образовательными организациями. Для осуществления научно - исследовательской и образовательной деятельности лесные участки предоставляются государственным учреждениям, муниципальным учреждениям в постоянное (бессрочное) пользование, другими научными организациями, образовательным организациям - в аренду.

Использование лесов для научно-исследовательской деятельности, образовательной деятельности осуществляется в соответствии с проектом освоения лесов.

Использование лесов для осуществления научно-исследовательской и образовательной деятельности осуществляется по тем видам работ, которые не вступают в противоречие с Положением о заказнике.

Важным элементом образовательной деятельности, направленным на решение вопроса экологической грамотности нынешнего и будущего поколений граждан России является создание школьных лесничеств.

Школьное лесничество – добровольное объединение школьников как внеклассная форма воспитания у учащихся любви к природе родного края, формирования трудовых умений и навыков в области лесоводства, лесовосстановления и лесоразведения, охраны природы и рационального природопользования, осуществления подготовки к сознательному выбору профессии. Движение школьных лесничеств очень важно с воспитательной и пропагандистской точек зрения, оно помогает школьникам войти в мир окружающей природы, узнать её, понять и полюбить, сформировать бережное отношение к лесу. Кроме того, работники лесного хозяйства России в своей деятельности большое внимание придают преемственности и передаче своего опыта подрастающему поколению. Школьные лесничества являются одной из эффективных форм получения подрастающим поколением профессиональных знаний и опыта в области лесоводческой деятельности, а также трудового воспитания молодого поколения. Школьники могут быть задействованы в охране лесов от пожаров, профилактике лесонарушений, проведении лесокультурных работ, уходах за молодняками, сборе семенного материала, лекарственных трав, работе в лесных питомниках. Дополнительных ограничений на использование лесов создание школьных лесничеств не налагает. Программа развития движения школьных лесничеств утверждена Приказом Федерального агентства лесного хозяйства от 16 апреля 2012 года № 145.

Для популяризации лесного хозяйства рекомендуется создание (возобновление работы) школьных лесничеств при всех участковых лесничествах.

Организация школьных лесничеств связана с системой общего и дополнительного образования, наличием среди работников лесничества специалистов, имеющих педагогические навыки. Главным в деятельности школьного лесничества является воспитание бережного отношения к лесу, получение профессиональных навыков.

## **2.8. Нормативы, параметры и сроки разрешенного использования лесов для осуществления рекреационной деятельности**

Нормативы, параметры и сроки использования лесов для осуществления рекреационной деятельности установлены в соответствии с приказом Федерального агентства лесного хозяйства от 21 февраля 2012 года № 62 «Об утверждении Правил использования лесов для осуществления рекреационной деятельности». Для осуществления рекреационной деятельности лесные участки предоставляются государственным учреждениям, муниципальным учреждениям в постоянное (бессрочное) пользование, другим лицам - в аренду.

### **2.8.1. Нормативы использования лесов для осуществления рекреационной деятельности**

При определении размеров лесных участков, выделяемых для осуществления рекреационной деятельности, необходимо руководствоваться оптимальной рекреационной нагрузкой на лесные экосистемы при соблюдении условий минимизации ущерба лесным насаждениям и окружающей среде. Нормы допустимых единовременных рекреационных нагрузок приведены в справочнике «Общесоюзные нормативы для таксации лесов» (стр. 207).

Рекреационное использование в чрезмерных масштабах оказывает негативное влияние на лесные биогеоценозы. Присутствие даже одного человека не проходит для леса бесследно. Всякого рода запрещения и ограничения посещения леса малоэффективны. Разумнее создать такие условия для отдыхающих, которые бы эффективнее запретов удерживали бы их в оборудованных для отдыха местах. В таких местах лесохозяйственные мероприятия должны учитывать потребность населения в отдыхе.

### **2.8.2. Перечень кварталов и (или) частей кварталов зоны рекреационной деятельности, в том числе перечень кварталов и (или) частей, в которых допускается возведение физкультурных и спортивно-технических сооружений**

Зона рекреационной деятельности в лесопарке не выделялась.

### **2.8.3. Функциональное зонирование территории зоны**

## **рекреационной деятельности**

Функциональное зонирование является важнейшим инструментом управления территорией и ресурсами, позволяющим установить оптимальное соотношение мер использования и охраны насаждений. Оно определяет, какие методы управления наилучшим образом обеспечивают выполнение стоящих задач на отдельных участках территории объекта. Функциональную зону можно определить как ограниченную территорию, на которой действуют пространственные и временные управленческие предписания.

Предельно допустимые рекреационные нагрузки для функциональных зон следующие:

- зона административно-хозяйственная – 15 чел/га;
- зона семейного отдыха – 20 чел/га;
- зона прогулочного отдыха – 10 чел/га.

### **2.8.4. Перечень временных построек на лесных участках и нормативы их благоустройства**

В целях проведения благоустройства предоставленных лесных участков лица, использующие леса для осуществления рекреационной деятельности, осуществляют размещение временных построек и уход за лесами на основании проекта освоения лесов.

Благоустройство территории осуществляется созданием и ремонтом дорожно-тропиночной сети, устройством площадок и мест отдыха различного назначения, размещение объектов архитектуры малых форм, посадкой декоративных деревьев и кустарников и другими мероприятиями, повышающими рекреационную ценность территории. Размещение временных построек, физкультурно-оздоровительных, спортивных и спортивно-технических сооружений допускается, на участках, не занятых деревьями и кустарниками, а при их отсутствии - на участках, занятых наименее ценными лесными насаждениями, в местах, определенных в проекте освоения лесов.

В целях строительства объектов для осуществления рекреационной деятельности в лесах допускается проведение рубок лесных насаждений на основании проекта освоения лесов.

Перечень объектов, не связанных с созданием лесной инфраструктуры для осуществления рекреационной деятельности в защитных лесах, относящихся к категориям лесов, выполняющих функции защиты природных и иных объектов, утвержден распоряжением Правительства Российской Федерации от 27 мая 2013 года № 849-р.

### **2.8.5. Параметры и сроки использования лесов для осуществления рекреационной деятельности**

Параметры и сроки использования лесов для осуществления рекреационной деятельности устанавливаются для конкретного лесного участка, переданного для использования в указанных целях (по организации отдыха, туризма, физкультурно-оздоровительной, спортивной деятельности и др.) в проектах освоения лесов после проведения дополнительных обследований.

Максимальный срок предоставления участков лесного фонда для осуществления рекреационной деятельности – 49 лет.

В порядке благоустройства предоставленных лесных участков лица, ведущие рекреационную деятельность, осуществляют уход за лесом на основании проекта освоения лесов. На лесных участках, предоставленных для осуществления рекреационной деятельности, подлежат сохранению природные ландшафты, объекты живой природы (животного мира и растительности), водные и геологические объекты. Леса для осуществления рекреационной деятельности используются способами, не наносящими вреда окружающей среде и здоровью человека. Использование лесов для осуществления рекреационной деятельности не должно препятствовать праву граждан пребывать в лесах. Использование лесов для осуществления рекреационной деятельности используется способами, не наносящими вреда окружающей среде и здоровью человека.

## **2.9. Нормативы, параметры и сроки разрешенного использования лесов для создания лесных плантаций и их эксплуатации**

Под плантацией понимается земельный или лесной участок, выделенный для выращивания культур специального назначения определенных целевых пород, за счет которых обеспечивается получение древесины с заданными характеристиками.

В соответствии с пунктом 30 Особенности использования, охраны, защиты, воспроизводства лесов, расположенных в водоохранных зонах, лесов, выполняющих функции защиты природных и иных объектов, ценных лесов, а также лесов, расположенных на особо защитных участках лесов, утвержденных Приказом Федерального агентства лесного хозяйства от 14.12.2010 № 485 запрещено создание плантаций в защитных лесах, соответственно, на территории лесопарка использование лесов для создания лесных плантаций и их эксплуатации запрещено.

## **2.10. Нормативы, параметры и сроки разрешенного использования лесов для выращивания лесных плодовых, ягодных, декоративных растений и лекарственных растений**

Нормативы, параметры использования лесов для выращивания лесных плодовых, ягодных, декоративных растений лекарственных растений установлены в соответствии с Правилами использования лесов для

выращивания лесных плодовых, ягодных, декоративных, растений, лекарственных растений, утвержденными Приказом Рослесхоза от 05.12.2011 № 510.

Для выращивания лесных плодово-ягодных, декоративных и лекарственных растений используют, в первую очередь, нелесные земли из состава земель лесного фонда, а также необлесившиеся лесосеки, прогалины и другие, не покрытые лесной растительностью земли, на которых невозможно естественное возобновление леса до посадки на них лесных культур; земли, подлежащие рекультивации (выработанные торфяники и др.). Для выращивания лесных плодовых, ягодных, декоративных, лекарственных растений под пологом леса могут использоваться участки малоценных насаждений, не намеченные под реконструкцию. Земель, в той или иной мере пригодных для создания плантаций ягодных культур, в лесном фонде лесопарка нет.

### **2.11. Нормативы параметры и сроки использования лесов для выращивания посадочного материала лесных растений (саженцев, сеянцев)**

Нормативы параметры и сроки использования лесов при выращивании посадочного материала лесных растений (саженцев, сеянцев) установлены Правилами использования лесов для выращивания посадочного материала лесных растений (саженцев, сеянцев), утвержденными приказом Федерального агентства лесного хозяйства от 19 июля 2011 года № 308.

Для выращивания посадочного материала лесных растений (саженцев, сеянцев) используют, в первую очередь, не покрытые лесом земли из состава земель лесного фонда, а также необлесившиеся лесосеки, прогалины и другие, не покрытые лесной растительностью, земли иных категорий, на которых располагаются леса.

Для выращивания посадочного материала лесных растений (саженцев, сеянцев) используются улучшенные и сортовые семена лесных растений или, если такие семена отсутствуют, нормальные семена лесных растений.

Для выращивания посадочного материала лесных растений (саженцев, сеянцев) не допускается применение нерайонированных семян лесных растений, а также семян лесных растений, посевные и иные качества которых не проверены.

Использование лесных участков, на которых встречаются виды растений, занесенные в Красную книгу Российской Федерации, Красную книгу Архангельской области, для выращивания посадочного материала лесных растений (саженцев, сеянцев) запрещается в соответствии со статьей 59 Лесного кодекса Российской Федерации.

### **2.12. Нормативы, параметры и сроки использования лесов для выполнения работ по геологическому изучению недр, для разработки**



### **месторождений полезных ископаемых**

Использование лесов для выполнения работ по геологическому изучению недр, разработке полезных ископаемых осуществляется в соответствии с Федеральными Законами от 21 февраля 1992 года № 2395-1 «О недрах», статьями 21 и 43 Лесного кодекса Российской Федерации и Порядком использования лесов для выполнения работ по геологическому изучению недр, для разработки месторождений полезных ископаемых, утвержденным приказом Федерального агентства лесного хозяйства от 27 декабря 2010 года № 515.

В соответствие со статьей 19 Закона Российской Федерации от 21 февраля 1992 года № 2395-1 «О недрах» собственники земельных участков, землепользователи, землевладельцы и арендаторы земельных участков имеют право, по своему усмотрению, в их границах осуществлять, без применения взрывных работ, добычу общераспространенных полезных ископаемых, не числящихся на государственном балансе, а так же строительство подземных сооружений для своих нужд на глубину до пяти метров, устройство и эксплуатацию бытовых колодцев и скважин на первый водоносный горизонт, не являющийся источником централизованного водоснабжения, в порядке, устанавливаемом соответствующими органами исполнительной власти субъектов Российской Федерации.

Порядок использования собственниками земельных участков, землепользователями, землевладельцами, арендаторами земельных участков для собственных нужд, имеющихся в границах земельных участков для собственных общераспространенных полезных ископаемых и подземных вод на территории Архангельской области утвержден Постановлением Правительства Архангельской области от 13 сентября 2017 года № 360-пп.

Для выполнения работ по геологическому изучению недр, для разработки месторождений полезных ископаемых лесные участки, находящиеся в государственной или муниципальной собственности, предоставляются в аренду.

На основании разрешений органов государственной власти, органов местного самоуправления в пределах их полномочий, определенных в соответствии со статьями 81-84 Лесного кодекса Российской Федерации, допускается выполнение работ по геологическому изучению недр на землях лесного фонда без предоставления лесного участка, если выполнение таких работ не влечет за собой проведение рубок лесных насаждений.

При использовании лесов для выполнения работ по геологическому изучению недр, для разработки месторождений полезных ископаемых на землях лесного фонда допускаются строительство, реконструкция и эксплуатация объектов, не связанных с созданием лесной инфраструктуры, в соответствии со статьей 21 Лесного кодекса Российской Федерации. Строительство, реконструкция и эксплуатация объектов, не связанных с созданием лесной инфраструктуры, осуществляются в соответствии с проектом освоения лесов.

В целях обеспечения безопасности граждан и создания необходимых условий для эксплуатации объектов, связанных с выполнением работ по геологическому изучению недр и разработкой месторождений полезных ископаемых, в том числе в охранных зонах указанных объектов, осуществляется использование лесов для проведения выборочных рубок и сплошных рубок деревьев, кустарников, лиан без предоставления лесных участков.

Обустройство объектов, связанных с выполнением работ по геологическому изучению недр, разработкой месторождений полезных ископаемых, должно исключать развитие эрозионных процессов на занятой и прилегающей территории.

### **2.13 Нормативы, параметры и сроки использования лесов для строительства и эксплуатации водохранилищ и иных искусственных водных объектов, а также гидротехнических сооружений и специализированных портов**

Использование лесов для строительства и эксплуатации водохранилищ, иных искусственных объектов, а также гидротехнических сооружений, морских портов, морских терминалов, речных портов, причалов осуществляется со статьями 21, 44 Лесного кодекса Российской Федерации, Федеральным законом от 21 июля 1997 года № 117-ФЗ «О безопасности гидротехнических сооружений», Водным кодексом Российской Федерации.

Для указанного вида использования допускается строительство, реконструкция и эксплуатация объектов, не связанных с созданием лесной инфраструктуры, на землях лесного фонда.

Указанный вид деятельности носит временный характер, поскольку после использования они должны быть законсервированы или ликвидированы с обязательной рекультивацией земель.

Под рекультивацией земель понимается приведение земельного участка в пригодное состояние с целью восстановления продуктивности и хозяйственной ценности, нарушенной предшествующей деятельностью. При рекультивации земель в зависимости от их возможного дальнейшего использования проводят горнотехнические, мелиоративные, агротехнические, лесохозяйственные и инженерно-строительные работы.

К гидротехническим сооружениям относятся плотины, здания гидроэлектростанций, водосборные, водопропускные, водоспускные сооружения, туннели, каналы, насосные станции, судоходные шлюзы, судоподъемники; сооружения, предназначенные для защиты от наводнений и разрушений берегов водохранилищ, берегов и дна русел рек; сооружения (дамбы), ограждающие хранилища жидких отходов промышленных и сельскохозяйственных организаций; устройства от размывов на каналах, а также другие сооружения, предназначенные для использования водных ресурсов и предотвращения воздействия вод и жидких отходов.

Гидротехнические сооружения вносятся в Российский регистр гидротехнических сооружений.

Строительство гидротехнических сооружений и специализированных портов на территории лесопарка на период действия лесохозяйственного регламента не проектируется.

#### **2.14. Нормативы, параметры и сроки использования лесов для строительства, реконструкции, эксплуатации линейных объектов**

Приказом Федерального агентства лесного хозяйства от 10 июня 2011 года № 223 «Об утверждении Правил использования лесов для строительства, реконструкции, эксплуатации линейных объектов» и статьи 45 Лесного кодекса Российской Федерации, устанавливаются требования к использованию лесов, предоставленных для указанных целей.

Для размещения, строительства и реконструкции линейных сооружений допускается прорубка просек шириной, определенной в соответствии с требованиями нормативных правовых актов в области устройства, строительства и эксплуатации линейных сооружений.

Нормативы и параметры при строительстве линейных объектов определяются СНиП 2.05.06-85 «Магистральные трубопроводы», ВСН № 14278 тм-т1 «Нормы отвода земель для электрических сетей напряжением 0,38-750 кВ», ВСН 004-88 «Строительство магистральных трубопроводов. Технология и организация», СанПиН 2.2.1/2.1.1.200-03 «Санитарно-защитные зоны и санитарная классификация предприятий, сооружений и иных объектов».

Сроки разрешенного использования лесов для строительства, реконструкции, эксплуатации линейных объектов указываются в технической документации на производство указанных работ, проектах освоения лесов, в решениях органов исполнительной власти о передаче лесных участков в постоянное (бессрочное) пользование, безвозмездное пользование и договорах аренды.

Определение размеров земельных участков для размещения ЛЭП производится в соответствии с Постановлением Правительства Российской Федерации от 11 августа 2003 года № 486 «Об утверждении Правил определения размеров земельных участков для размещения воздушных линий электропередачи и опор линий связи, обслуживающих электрические сети».

Вдоль линейных объектов устанавливаются охранные зоны в порядке, определенном Правительством Российской Федерации. Эти требования установлены Федеральными законами от 7 июля 2003 года № 126-ФЗ «О связи», от 31 марта 1999 года № 69-ФЗ «О газоснабжении в Российской Федерации», от 10 января 2003 года № 17-ФЗ «О железнодорожном транспорте в Российской Федерации», а также постановлением Правительства Российской Федерации от 12 октября 2006 года № 611 «О порядке установления и использования полос отвода и охранных зон

железных дорог» и Правилами определения размеров земельных участков для размещения воздушных линий электропередачи и опор линий связи, обслуживающих электрические сети.

В охранных и санитарно-защитных зонах, предназначенных для обеспечения безопасности граждан и создания необходимых условий для эксплуатации линейных объектов, рубка лесных насаждений осуществляется в соответствии с установленным режимом указанных зон, по согласованию с предоставившими в пользование лесной участок органами государственной власти или органами местного самоуправления в пределах их компетенции, определенной в соответствии со статьями 81-84 Лесного кодекса Российской Федерации.

В соответствии с постановлением Правительства Российской Федерации от 24 февраля 2009 года № 160 «О порядке установления охранных зон объектов электросетевого хозяйства и особых условий использования земельных участков, расположенных в границах таких зон» вдоль воздушных линий электропередач охранные зоны устанавливаются в виде части поверхности участка земли и воздушного пространства, ограниченной вертикальными плоскостями, отстоящими по обе стороны линии электропередач от крайних проводов при не отклонённом их положении на расстоянии:

- 110 кВ – 20 м;
- 150, 220 кВ – 25 м;
- 300, 500 кВ – 30 м;
- 750 кВ – 40 м;
- 1150 кВ – 55 м;

В пределах охранных зон без письменного решения о согласовании сетевых организаций юридическим и физическим лицам запрещается осуществление любых хозяйственных действий, в том числе проезд машин и механизмов, имеющих общую высоту с грузом или без груза от поверхности дороги более 4,5 метра.

Нормативы и параметры при строительстве автодорог должны соответствовать требованиям СНиП 2.05.02-85 «Автомобильные дороги», СН 467-74 «Нормы отвода земель для автомобильных дорог», ВСН 7-89 «Указания по строительству, ремонту и содержанию гравийных дорог», ГОСТ 17.5.3.06-85 «Охрана природы. Земли. Требования к определению норм снятия плодородного слоя почвы при производстве земляных работ».

Земли, нарушенные или загрязненные при использовании лесов для строительства, реконструкции и эксплуатации линейных объектов, подлежат рекультивации в срок не более 1 года после завершения соответствующего этапа работ.

## **2.15. Нормативы, параметры и сроки использования лесов для переработки древесины и иных лесных ресурсов**

Предусмотренная статьями 25, 46 Лесного кодекса Российской Федерации в качестве вида использования лесов переработка древесины и иных лесных ресурсов призвана обеспечить освоение лесов на основе комплексного подхода в целях развития лесного хозяйства и лесной промышленности.

Приказом Федерального агентства лесного хозяйства от 01 декабря 2014 года № 528 «Об утверждении Правил использования лесов для переработки древесины и иных лесных ресурсов» установили требования к использованию лесов для указанных целей.

При использовании лесов для переработки древесины и иных лесных ресурсов допускаются строительство, реконструкция и эксплуатация объектов, не связанных с созданием лесной инфраструктуры, в соответствии со статьей 21 Лесного кодекса Российской Федерации. Строительство, реконструкция и эксплуатация объектов, не связанных с созданием лесной инфраструктуры, осуществляются в соответствии с проектом освоения лесов.

На лесных участках, предоставленных в аренду для переработки древесины и иных лесных ресурсов, создается лесоперерабатывающая инфраструктура (объекты переработки заготовленной древесины, биоэнергетические объекты и другие, далее - объекты лесоперерабатывающей инфраструктуры).

В целях размещения объектов лесоперерабатывающей инфраструктуры используются, прежде всего, нелесные земли, а при отсутствии на лесном участке таких земель - участки невозобновившихся вырубок, гарей, пустошей, прогалины, а также площади, на которых произрастают низкополнотные и наименее ценные лесные насаждения.

Не допускается размещение объектов лесоперерабатывающей инфраструктуры в защитных лесах и на особо защитных участках лесов.

На территории Сийского лесопарка объекты лесоперерабатывающей инфраструктуры отсутствуют. Первичная переработка древесины проводится в местах заготовки древесины.

Предоставление лесных участков для переработки древесины и иных лесных ресурсов в лесопарке не планируется.

## **2.16. Нормативы, параметры и сроки использования лесов для осуществления религиозной деятельности**

Лесные земли могут использоваться религиозными организациями для осуществления религиозной деятельности в соответствии с Федеральным законом от 26 сентября 1997 года № 125-ФЗ «О свободе совести и о религиозных объединениях» и статьями 27, 47 Лесного кодекса Российской Федерации. Предоставление религиозным организациям лесных участков для осуществления религиозной деятельности осуществляется в безвозмездное срочное пользование. На лесных участках, предоставленных для

осуществления религиозной деятельности, допускается возведение зданий, строений, сооружений религиозного и благотворительного назначения.

## **2.17. Требования к охране, защите и воспроизводству лесов**

### **2.17.1. Требования к мерам пожарной безопасности в лесах, охране лесов от загрязнения радиоактивными веществами и иного негативного воздействия**

Охрана лесов от пожаров осуществляется в соответствии с Федеральными законами от 21 декабря 1994 года № 68-ФЗ «О защите населения и территорий от чрезвычайных ситуаций природного и техногенного характера», от 21 декабря 1994 года № 69-ФЗ «О пожарной безопасности» и от 10 января 2002 года № 7-ФЗ «Об охране окружающей среды», с Лесным кодексом Российской Федерации (статьями 19, 50.7, 51, 53, 53.1-53.8), с постановлением Правительства Российской Федерации от 30 июня 2007 года № 417 «Об утверждении Правил пожарной безопасности в лесах» (далее – Правила пожарной безопасности в лесах), с постановлением Правительства Российской Федерации от 17 мая 2011 года № 377 «Об утверждении правил разработки и утверждения плана тушения лесных пожаров и его формы» (далее – Правила разработки и утверждения плана тушения лесных пожаров), с приказами Министерства природных ресурсов и экологии Российской Федерации от 28 марта 2014 года № 161 «Об утверждении видов средств предупреждения и тушения лесных пожаров, нормативов обеспеченности данными средствами лиц, использующих леса, норм наличия средств предупреждения и тушения лесных пожаров при использовании лесов», от 23 июня 2014 года № 276 «Об утверждении Порядка осуществления мониторинга пожарной опасности в лесах и лесных пожаров» (далее – Порядок осуществления мониторинга пожарной опасности в лесах), от 08 июля 2014 года № 313 «Об утверждении Правил тушения лесных пожаров» (далее – Правила тушения лесных пожаров).

#### ***Общие требования пожарной безопасности в лесах***

Правилами пожарной безопасности в лесах установлены единые требования к обеспечению пожарной безопасности в лесах, которые обязательны для исполнения, как органами государственной власти и местного самоуправления, так и юридическими лицами и гражданами. Правилами предусмотрены требования пожарной безопасности в лесах при проведении рубок лесных насаждений, заготовке живицы, переработке лесных ресурсов, осуществлении рекреационной деятельности, эксплуатации автомобильных и железных дорог, добыче торфа, выполнении работ по геологическому изучению недр и разработке месторождений полезных ископаемых, строительстве, и эксплуатации линейных объектов, а также требования к пребыванию граждан в лесах.

Перед началом пожароопасного сезона юридические лица,

осуществляющие использование лесов, обязаны провести инструктаж своих работников, а также участников массовых мероприятий, проводимых ими в лесах, о соблюдении требований правил пожарной безопасности, а также о способах тушения лесных пожаров.

Граждане при пребывании в лесах обязаны соблюдать требования пожарной безопасности. В случае обнаружения лесного пожара на лесном участке немедленно обязаны сообщить об этом в специализированную диспетчерскую службу и принять все возможные меры по недопущению распространения лесного пожара. Оказывать содействие лесничествам при тушении лесных пожаров. Пребывание граждан в лесах может быть запрещено или ограничено в целях обеспечения пожарной безопасности в лесах в соответствии с законодательством Российской Федерации.

Пребывание граждан в лесах регламентируется Лесным кодексом Российской Федерации (статьи 11, 53.5) и приказом Министерства природных ресурсов и экологии Российской Федерации от 06 сентября 2016 года № 457 «Об утверждении Порядка ограничения пребывания граждан в лесах и въезда в них транспортных средств, проведения в лесах определенных видов работ в целях обеспечения пожарной безопасности в лесах и Порядка ограничения пребывания граждан в лесах и въезда в них транспортных средств, проведения в лесах определенных видов работ в целях обеспечения санитарной безопасности в лесах».

В период со дня схода снежного покрова до установления устойчивой дождливой осенней погоды или образования снежного покрова в лесах запрещается:

- разводить костры в хвойных молодняках, на горячих, на участках поврежденного леса, торфяниках, в местах рубок (на лесосеках), не очищенных от порубочных остатков и заготовленной древесины, в местах с подсохшей травой, а также под кронами деревьев. В других местах разведение костров допускается на площадках, отделенных противопожарной минерализованной (то есть очищенной до минерального слоя почвы) полосой шириной не менее 0,5 метра. После завершения сжигания порубочных остатков или использования с иной целью костер должен быть тщательно засыпан землей или залит водой до полного прекращения тления;

- бросать горящие спички, окурки и горячую золу из курительных трубок, стекло (стеклянные бутылки, банки и др.);

- употреблять при охоте пыжи из горючих или тлеющих материалов;

- оставлять промасленные или пропитанные бензином, керосином или иными горючими веществами материалы (бумагу, ткань, паклю, вату и др.) в не предусмотренных специально для этого местах;

- заправлять горючим топливные баки двигателей внутреннего сгорания при работе двигателя, использовать машины с неисправной системой питания двигателя, а также курить или пользоваться открытым огнем вблизи машин, заправляемых горючим;

- выполнять работы с открытым огнем на торфяниках.

Запрещается засорение леса бытовыми, строительными, промышленными и иными отходами и мусором.

Сжигание мусора, вывозимого из населенных пунктов, может производиться вблизи леса только на специально отведенных местах при условии, что:

1) места для сжигания мусора (котлованы или площадки) располагаются на расстоянии не менее:

- 100 метров от хвойного леса или отдельно растущих хвойных деревьев и молодняка;

- 50 метров от лиственного леса или отдельно растущих лиственных деревьев;

2) территория вокруг мест для сжигания мусора (котлованов или площадок) должна быть очищена в радиусе 25-30 метров от сухостойных деревьев, валежника, порубочных остатков, других горючих материалов и отделена двумя противопожарными минерализованными полосами, шириной не менее 1,4 метра каждая, а вблизи хвойного леса на сухих почвах - двумя противопожарными минерализованными полосами, шириной не менее 2,6 метра каждая, с расстоянием между ними 5 метров.

В период пожароопасного сезона сжигание мусора разрешается производить только при отсутствии пожарной опасности в лесу по условиям погоды и под контролем ответственных лиц.

Запрещается выжигание хвороста, лесной подстилки, сухой травы и других лесных горючих материалов на земельных участках, непосредственно примыкающих к лесам, защитным и лесным насаждениям и не отделенных противопожарной минерализованной полосой шириной не менее 0,5 метра.

Юридические лица и граждане, осуществляющие использование лесов, обязаны:

- хранить горюче-смазочные материалы в закрытой таре, производить в период пожароопасного сезона очистку мест их хранения от растительного покрова, древесного мусора, других горючих материалов и отделение противопожарной минерализованной полосой шириной не менее 1,4 метра;

- при корчевке пней с помощью взрывчатых веществ уведомлять о месте и времени проведения этих работ органы государственной власти или органы местного самоуправления, не менее чем за 10 дней до их начала; прекращать корчевку пней с помощью этих веществ при высокой пожарной опасности в лесу;

- соблюдать нормы наличия средств предупреждения и тушения лесных пожаров при использовании лесов, утверждаемые Министерством природных ресурсов и экологии Российской Федерации, а также содержать средства предупреждения и тушения лесных пожаров в период пожароопасного сезона в готовности, обеспечивающей возможность их немедленного использования;



- в случае обнаружения лесного пожара на соответствующем лесном участке немедленно сообщить об этом в специализированную диспетчерскую службу и принять все возможные меры по недопущению распространения лесного пожара.

**Меры пожарной безопасности** в лесах включают в себя:

- предупреждение лесных пожаров;
- мониторинг пожарной опасности в лесах и лесных пожаров;
- разработку и утверждение планов тушения лесных пожаров;
- иные меры пожарной безопасности в лесах.

**Предупреждение лесных пожаров** включает в себя противопожарное обустройство лесов и обеспечение средствами предупреждения и тушения лесных пожаров.

**Противопожарное обустройство лесов** и обеспечение средствами предупреждения и тушения лесных пожаров на лесных участках, предоставленных в аренду и постоянное (бессрочное) пользование, осуществляется лицам использующих леса на основании проекта освоения лесов.

Объемы мероприятий по противопожарному обустройству лесов проектируются в соответствии с Лесным планом Архангельской области и Приказом Федерального агентства лесного хозяйства от 27 апреля 2012 года № 174 «Об утверждении Нормативов противопожарного обустройства лесов».

Противопожарное обустройство лесов на лесных участках, предоставленных в постоянное (бессрочное) пользование, в аренду осуществляется лицами, использующими леса на основании проекта освоения лесов, а на свободных лесных участках в соответствии со статьей 19 Лесного кодекса Российской Федерации.

Основой борьбы с лесными пожарами является лесопожарная профилактика. Усилия работников лесопарка должны быть направлены на проведение систематической разъяснительной работы среди населения перед началом и во время пожароопасного сезона на улучшение наблюдения за лесом, на противопожарное устройство территории, на создание пожароустойчивых насаждений.

Для проведения разъяснительной работы среди населения должны широко использоваться печать, радио, телевидение, кино, беседы на предприятиях и в организациях, в школах, клубах, библиотеках, детских лагерях и в местах лесозаготовок. Важное место в комплексе предупредительных мероприятий должно отводиться средствам наглядной агитации: организации выставок и агитационных витрин, вывешиванию предупредительных аншлагов и агитационных плакатов, устройству мест отдыха и курения.

Система противопожарных барьеров должна обеспечивать разделение пожароопасных хвойных лесов на изолированные друг от друга блоки площадью до 5–10 тыс. га. Для этого в лесопарке достаточно естественных

барьеров: рек, болот, участков лиственных насаждений, а также таких искусственных барьеров, как: трассы автомобильных дорог, широкие зимники, трассы линий электропередач.

Сеть барьеров, препятствующих распространению огня, намечается с таким расчетом, чтобы в случае возникновения пожар не получил значительного распространения и ущерб от него был минимальным.

Минерализованные полосы шириной не менее 1,4 м должны прокладываться вдоль лесовозных дорог, автомобильных дорог общего пользования и вокруг молодняков хвойных пород ранней весной сразу после таяния снега. Первоочередными участками, где они необходимы, являются леса 1-3 классов природной пожарной опасности.

Срок действия минерализованных полос зависит от почвенно-типологических условий и составляет три года. Ежегодный уход за минерализованными полосами проводится, чтобы не допускать их зарастания или захламления.

В соответствии с Правилами пожарной безопасности в лесах и приказом Министерства природных ресурсов и экологии Российской Федерации от 28 марта 2014 года № 161 «Об утверждении видов средств предупреждения и тушения лесных пожаров, нормативов обеспеченности данными средствами лиц, использующих леса, норм наличия средств предупреждения и тушения лесных пожаров при использовании лесов» все лесопользователи должны иметь противопожарную технику и оборудование.

При необходимости к тушению лесных пожаров привлекаются подразделения Главного управления министерства Российской Федерации по делам гражданской обороны, чрезвычайным ситуациям и ликвидации последствий стихийных бедствий по Архангельской области.

Пожарная опасность лесов определяется их природными особенностями и степенью антропогенного воздействия, прежде всего посещаемостью людей. От типа леса зависит состав, количество и распределение по площади лесных горючих материалов, а также в значительной степени содержание влаги в этих материалах. Классификация природной пожарной опасности лесов устанавливается согласно приказу Федерального агентства лесного хозяйства от 05 июля 2011 года № 287 «Об утверждении классификации природной пожарной опасности лесов и классификации пожарной опасности в лесах в зависимости от условий погоды».

Распределение площади Сийского лесопарка по классам природной пожарной опасности приведено в приложениях № 15 и 16 к настоящему лесохозяйственному регламенту.

Наиболее опасные в пожарном отношении (I-III класс) участки леса занимают 31,0 % территории лесопарка. Это, в основном, хвойные молодняки, хвойные вырубki, сосняки лишайниковые и брусничные. Средний класс пожарной опасности лесов равен 3,6.

Классификация природной пожарной опасности лесов и

классификация пожарной опасности в лесах в зависимости от условий погоды, утверждены приказом Федерального агентства лесного хозяйства от 5 июля 2011 г. № 287.

На прилагаемой карте-схеме (приложение № 17 к настоящему лесохозяйственному регламенту) условными знаками показано распределение кварталов на территории лесопарка по средним классам пожарной опасности.

Скорость распространения лесных пожаров очень изменчива и находится в тесной связи с рядом факторов, вызванных условиями погоды и характером древостоев. Главнейшими из этих факторов являются продолжительность пожаров в течение суток, относительная влажность воздуха, влажность горючего материала, скорость ветра, полнота леса, захламленность древостоев, тип леса, продолжительность пожара в течение вегетационного периода и время, истекшее со дня последнего выпадения осадков.

Классификация пожарной опасности в лесах в зависимости от условий погоды определяет степень вероятности (возможности) возникновения и распространения лесных пожаров на соответствующей территории в зависимости от метеорологических условий, влияющих на пожарную опасность лесов.

Для целей классификации (оценки) применяется комплексный показатель, характеризующий метеорологические (погодные) условия.

В зависимости от величины комплексного показателя устанавливается класс пожарной опасности в лесах в зависимости от условий погоды (приложение №14 к настоящему лесохозяйственному регламенту).

Класс пожарной опасности устанавливается согласно приказу Федерального агентства лесного хозяйства от 09 октября 2013 года № 288 «О применении региональных классов пожарной опасности в лесах в зависимости от условий погоды».

#### ***Мониторинг пожарной опасности в лесах и лесных пожаров***

До начала пожароопасного сезона лесопарк совместно с государственным автономным учреждением Архангельской области «Единый лесопожарный центр», выполняющим работы по тушению и мониторингу лесных пожаров, осуществляет разделение территории лесопарка на зоны мониторинга и районы тушения лесных пожаров.

Главным критерием при определении границ района наземной охраны является расчетная возможность доставки средств пожаротушения и людей к месту пожара в течение трех часов с момента обнаружения возгорания.

Мониторинг пожарной опасности в лесах и лесных пожаров включает:

1) наблюдение и контроль за пожарной опасностью в лесах и лесными пожарами;

2) организацию системы обнаружения и учета лесных пожаров, системы наблюдения за их развитием с использованием наземных, авиационных или космических средств;

3) организацию патрулирования лесов;

4) прием и учет сообщений о лесных пожарах, а также оповещение населения и противопожарных служб о пожарной опасности в лесах и лесных пожарах специализированными диспетчерскими службами.

**Тушение лесных пожаров** включает комплекс необходимых мероприятий:

- обследование лесного пожара с использованием наземных, авиационных или космических средства с целью уточнения вида и интенсивности лесного пожара, его границ, направления его движения, выявления возможных границ его распространения и локализации, источников противопожарного водоснабжения, подъездов к ним и к месту лесного пожара, а также других особенностей, определяющих тактику тушения лесного пожара;

- доставку людей и средств тушения лесных пожаров к месту тушения лесного пожара и обратно;

- локализацию лесного пожара;

- ликвидацию лесного пожара;

- наблюдение за локализованным лесным пожаром и его дотушение;

- предотвращение возобновления лесного пожара.

Лица, использующие леса, в случае обнаружения лесного пожара на соответствующем лесном участке немедленно обязаны сообщить об этом в специализированную диспетчерскую службу (государственное автономное учреждение Архангельской области «Единый лесопожарный центр») и принять все возможные меры по недопущению распространения лесного пожара.

В целях предупреждения и ликвидации лесных пожаров на участках лесного фонда переданного в аренду с целью заготовки древесины на арендатора возлагаются дополнительные требования:

- осуществлять наблюдение за пожарной обстановкой в местах работы лесозаготовителей;

- при введении ограничения посещения лесов и въезда в них транспортных средств выставлять контрольные посты для ограничения доступа населения в лес;

- при ограничении пребывания граждан в лесах и въезда в них транспортных средств, а также проведения в лесах определенных видов работ в целях обеспечения пожарной безопасности в лесах устанавливаются предупредительные аншлаги размером не менее 1х1,5 метра с указанием информации о введении соответствующего ограничения и периода его действия, осуществляется перекрытие лесных дорог шлагбаумами, преградами;

- ежегодно до 15 ноября предоставлять в лесопарк информацию о планируемых мероприятиях по противопожарному обустройству лесов на предстоящий год, для включения в План тушения лесных пожаров по лесопарку.

Для обеспечения пожарной безопасности объектов повышенной пожарной опасности, к которым относятся автозаправочные станции, которые находятся вблизи земель лесного фонда или примыкают к ним необходимо соблюдать нормы пожарной безопасности в соответствии с приказом Министерства Российской Федерации по делам гражданской обороны, чрезвычайным ситуациям и ликвидации последствий стихийных бедствий от 05 мая 2014 года № 221 «Об утверждении свода правил «Станции автомобильные заправочные. Требования пожарной безопасности».

Для защиты населения от природных лесных пожаров, проживающих в сельских поселениях и рабочих поселках, а также защиты и других объектов, которые могут пострадать в случае их возникновения следует проводить меры по их предупреждению. Одной из мер по противопожарной профилактике в лесах, примыкающих к населенным пунктам и другим пожароопасным объектам (санатории, дома отдыха, детские оздоровительные лагеря и другие, потенциально опасные объекты) должно стать создание системы противопожарных барьеров (заслонов).

Вокруг расположенных вблизи хвойных лесов поселков и сельских населенных пунктов и других потенциально опасных объектов должны быть созданы в порядке рубок ухода за лесом или искусственным путем пожароустойчивые опушки шириной не менее 150 метров из древостоев лиственных или с преобладанием лиственных пород. По границам таких опушек с внешней и внутренней (к лесу) стороны должны быть проложены минерализованные полосы шириной не менее 2,5 метров.

На отдельных участках, где по лесорастительным условиям не предоставляется возможным создать опушки из лиственных пород, то на полосе хвойного леса шириной 250–300 метров, прилегающих к населенным пунктам, необходимо полностью убрать валеж, подрост хвойных пород и пожароопасный подлесок. Обрубить у хвойных деревьев сучья на высоту до 2 метров и проложить в этой полосе в продольном направлении минерализованные полосы через каждые 50 метров.

В полосе хвойного леса примыкающих к населенным пунктам и потенциально опасным объектам в дополнение к естественным разрывам рекам, озерам и безлесным пространствам для остановки огня и создания условий для тушения лесных пожаров разрубаются противопожарные разрывы шириной до 100 метров. Оптимальная ширина разрубленной в лесу просеки очищенной от горючих материалов с минерализованной полосой или дорогой шириной 3,5 метра противопожарного разрыва 25–30 метров. В тех случаях, когда не предоставляется возможным устроить дорогу на противопожарном разрыве, проводятся простейшие работы для проезда автомашин.

Ежегодно при подготовке естественных водоисточников для целей пожаротушения к ним устраиваются подъезды, оборудование специальных площадок для забора воды пожарными автоцистернами и мотопомпами, а в

необходимых случаях, также и углубление искусственных водоемов или создание запруд.

Для предотвращения распространения лесных пожаров к населенным пунктам или другим объектам, которым угрожает опасность распространения природных пожаров в летний период, следует проводить скашивание травянистой растительности на участках, примыкающих к лесным массивам.

Перечень населенных пунктов и дачных некоммерческих объединений, которые подвержены угрозе лесных пожаров в границах муниципальных образований ежегодно утверждается постановлением Правительства Архангельской области

В соответствии с постановлением Правительства Российской Федерации от 17 мая 2011 года № 377 «Об утверждении Правил разработки и утверждения плана тушения лесных пожаров и его формы» лесопарк разрабатывает план тушения лесных пожаров.

План утверждается министерством природных ресурсов и лесопромышленного комплекса Архангельской области на один календарный год не позднее 01 февраля соответствующего года.

### **2.17.2. Требования к защите лесов (нормативы и параметры санитарно-оздоровительных мероприятий, профилактических мероприятий по защите лесов, мероприятий по ликвидации очагов вредных организмов, а также других определенных уполномоченным федеральным органом исполнительной власти мероприятий)**

Организация защиты лесов от вредных организмов, от негативных воздействий на леса и требования, направленные на обеспечение санитарной безопасности в лесах осуществляются в соответствии со статьями 60.1 – 60.11 Лесного кодекса Российской Федерации, Правилами санитарной безопасности в лесах, утвержденными постановлением Правительства Российской Федерации № 607 от 20.05.2017, Правилами осуществления мероприятий по предупреждению распространения вредных организмов, утвержденных приказом Министерства природных ресурсов и экологии Российской Федерации от 12.09.2016 № 470, Порядком проведения лесопатологических обследований, утвержденных приказом Министерства природных ресурсов и экологии Российской Федерации от 16.09.2016 № 480.

Меры санитарной безопасности в лесах включают в себя:

лесозащитное районирование, которое обеспечивается Федеральным агентством лесного хозяйства;

осуществление государственного лесопатологического мониторинга в отношении лесов, расположенных на землях лесного фонда, обеспечивается Федеральным агентством лесного хозяйства.

Проведение лесопатологических обследований и предупреждение распространения вредных организмов обеспечиваются:

а) на лесных участках, предоставленных в постоянное (бессрочное) пользование, аренду, - лицами, использующими леса на основании проекта освоения лесов;

б) на лесных участках, не предоставленных в постоянное (бессрочное) пользование, аренду в отношении лесов, расположенных на землях лесного фонда, осуществление полномочий по защите которых передано органам государственной власти субъектов Российской Федерации в соответствии с частью 1 статьи 83 Лесного кодекса Российской Федерации, - органами исполнительной власти субъектов Российской Федерации.

Порядок лесозащитного районирования, порядок осуществления государственного лесопатологического мониторинга, порядок проведения лесопатологических обследований, правила осуществления мероприятий по предупреждению распространения вредных организмов устанавливаются Министерством природных ресурсов и экологии Российской Федерации.

Документированная информация, получаемая при осуществлении мер санитарной безопасности в лесах представляется для внесения в государственный лесной реестр в установленном порядке.

При осуществлении мер санитарной безопасности в лесах оценка санитарного и (или) лесопатологического состояния лесов проводится в соответствии со шкалой категорий состояния деревьев.

Ухудшением санитарного состояния лесного участка или отдельного лесного выдела (либо его части) является увеличение объема деревьев следующих категорий состояния: усыхающие, свежий и старый сухостой, свежий и старый ветровал, свежий и старый бурелом.

Ухудшением лесопатологического состояния лесов является увеличение площади существующих очагов вредных организмов.

Ухудшение санитарного и лесопатологического состояния определяется путем сопоставления показателей, содержащихся в соответствующем акте лесопатологического обследования, форма которого устанавливается Министерством природных ресурсов и экологии Российской Федерации, с показателями, содержащимися в предыдущем акте лесопатологического обследования, а в случае отсутствия такого акта - путем сопоставления с данными проекта освоения лесов, утвержденного в установленном порядке.

В случае гибели лесов или ухудшения их санитарного и лесопатологического состояния осуществляются меры санитарной безопасности в лесах, предусмотренные санитарными правилами.

В случае гибели лесов или ухудшения их санитарного и лесопатологического состояния вследствие чрезвычайных ситуаций природного и антропогенного характера ликвидация последствий таких чрезвычайных ситуаций осуществляется в соответствии с Федеральным законом "О защите населения и территорий от чрезвычайных ситуаций природного и техногенного характера" и другими федеральными законами.

Мероприятия по предупреждению распространения вредных организмов на лесных участках, предоставленных в постоянное (бессрочное) пользование, аренду, осуществляются лицами, использующими леса, на основании проекта освоения лесов; на лесных участках, не предоставленных в постоянное (бессрочное) пользование, аренду - органами исполнительной власти и органами местного самоуправления в пределах полномочий. В лесах, расположенных на особо охраняемых природных территориях, проведение мероприятий по предупреждению распространения вредных организмов осуществляется с учётом особенностей режима особой охраны территорий. Для решения вопроса о необходимости проведения мероприятий по локализации и ликвидации очагов вредных организмов осуществляется контрольное лесопатологическое обследование.

Таблица 14  
Нормативы и параметры санитарно-оздоровительных мероприятий

№ п/п	Показатели	Ед. изм.	Рубка погибших и поврежденных насаждений			Уборка аварийных деревьев	Уборка неликвидной древесины	Итого
			Всего	В том числе				
				сплошная	выборочная			
1.	Выявленный фонд по лесоводственным требованиям	га м <sup>3</sup>						
2.	Срок вырубki или уборки							
3.	Ежегодный допустимый объем изъятия древесины	м <sup>3</sup>	200		200			200
	Площадь	га						
	выбираемый запас, всего	м <sup>3</sup>	200		200			200
	корневой	м <sup>3</sup>	200		200			200
	ликвидный	м <sup>3</sup>	160		160			160
	деловой	м <sup>3</sup>	100		100			100

Санитарно-оздоровительные мероприятия имеют своей целью улучшение санитарного состояния лесных насаждений, уменьшение угрозы распространения вредных организмов, обеспечение лесными насаждениями своих целевых функций, а также снижение ущерба от воздействия неблагоприятных факторов.

Выполнение санитарно-оздоровительных мероприятий осуществляется в соответствии со статьей 19 Лесного кодекса Российской Федерации и Правилами санитарной безопасности в лесах.

Лица, использующие леса в соответствии с договором аренды, выполняют санитарно-оздоровительных мероприятий (все или их часть) за собственные средства на основании проекта освоения лесов и результатов лесопатологических обследований.

В районах, где в результате стихийных бедствий, массовых лесных



пожаров, размножения вредных насекомых, распространения болезней и т.п. произошло повреждение и усыхание лесов на значительной площади, планы всех видов заготовки древесины корректируются с целью первоочередной разработки поврежденных насаждений.

Санитарные рубки проводятся в лесах любого целевого назначения категорий защитных лесов. Санитарные рубки не проводятся в молодняках до созревания в них деловой древесины, в этом случае проводятся, рубки ухода или другие лесохозяйственные мероприятия. Выполнение санитарно-оздоровительных мероприятий осуществляется в соответствии со статьей 19 Лесного кодекса Российской Федерации и Правилами санитарной безопасности в лесах.

Лица, использующие леса в соответствии с договором аренды, выполняют санитарно-оздоровительных мероприятий (все или их часть) за собственные средства на основании проекта освоения лесов и результатов лесопатологических обследований.

Таблица 15

Параметры профилактических и других мероприятий по предупреждению распространения вредных организмов

Наименование мероприятия	Единицы измерения	Объем мероприятия	Срок проведения	Ежегодный объем мероприятия
1. Профилактические				
1.1. Лесохозяйственные				
Лесопатологическое обследование	га	По результатам ГЛПМ	в бесснежный период	20
1.2 Биотехнические				
Изготовление гнездовой для птиц	шт	По результатам визуального ЛПО	в бесснежный период	1
Огораживание муравейников	шт	По результатам визуального ЛПО	в бесснежный период	2
2. Другие мероприятия				
Организация уголков защиты (в офисе лесопарка)	шт	10	-	1
Развешивание аншлагов и плакатов	шт	По результатам визуального ЛПО	в бесснежный период	2

Защита лесов строится на основе лесозащитного районирования и принципах сохранения биологического разнообразия и устойчивого управления лесами. По степени вредности лесопатологических факторов, которые определяются через частоту их проявления и через ущерб от их воздействия, определяются зоны лесопатологической угрозы. По лесопатологическому зонированию Архангельской области территория лесопарка относится к зоне средней лесозащитной напряженности.

Сбор и анализ информации о санитарном состоянии лесов (степень захламленности, усыхания, загрязнения) и лесопатологическом состоянии лесов (степени повреждения вредными организмами) проводится в ходе

лесопатологического обследования и лесопатологического мониторинга. Лесопатологические обследования и мониторинг проводится на основе выборочных методов путем регулярных наблюдений на специальных пробных площадях или пунктах постоянного наблюдения.

Требования к защите лесов устанавливают порядок и условия организации защиты леса от вредных организмов, а также от негативных воздействий на леса и санитарные требования к использованию лесов, направленные на обеспечение санитарной безопасности на территории лесного фонда.

Мероприятия по локализации и ликвидации очагов вредных организмов планируются без использования токсичных химических препаратов (часть 5, статьи 103 Лесного кодекса Российской Федерации).

По всем выявленным очагам вредных организмов разрабатывается комплекс мероприятий в соответствии с таблицей 16.

Таблица 16

Параметры мероприятий по ликвидации очагов вредных организмов

Наименование мероприятия	Единицы измерения	Объем мероприятия	Срок проведения	Ежегодный объем мероприятия
-	-	-	-	-
-	-	-	-	-

### ***Санитарно-оздоровительные мероприятия***

Санитарно-оздоровительными мероприятиями являются вырубку погибших и поврежденных лесных насаждений, очистка лесов от захламления, загрязнения и иного негативного воздействия. Вырубка погибших и поврежденных лесных насаждений на территории лесопарка осуществляется путем проведения выборочных санитарных рубок. Санитарно-оздоровительные мероприятия проводятся с учетом требований Правилами санитарной безопасности в лесах, утвержденными постановлением Правительства Российской Федерации № 607 от 20.05.2017.

При проведении санитарно-оздоровительных мероприятий обеспечивается соблюдение требований по сохранению редких и находящихся под угрозой исчезновения видов растений и животных, занесенных в Красную книгу Российской Федерации и (или) в Красную книгу Архангельской области.

Рубка деревьев при проведении санитарно-оздоровительных мероприятий проводится в соответствии с Правилами санитарной безопасности в лесах, утвержденными постановлением Правительства Российской Федерации № 607 от 20.05.2017, Правилами заготовки древесины, Правилами пожарной безопасности в лесах и Правилами ухода за лесами.

**2.17.3. Требования к воспроизводству лесов (нормативы, параметры, сроки проведения мероприятий по лесовосстановлению,**

## лесоразведению, уходу за лесами)

Воспроизводство лесов включает в себя мероприятия по лесовосстановлению, лесоразведению и уходу за лесами.

Лесовосстановление осуществляется в целях восстановления вырубленных, погибших, поврежденных лесов. Оно должно обеспечивать восстановление лесных насаждений, сохранение биологического разнообразия лесов, сохранение полезных функций лесов.

Нормативы и параметры существующих и проектируемых объектов лесного семеноводства приведены в таблице 17.

Таблица 17

Нормативы и параметры существующих и проектируемых объектов лесного семеноводства

№ п/п	Наименование объектов семеноводства	Характеристика объектов лесного семеноводства	Местоположение	Мероприятия (по годам)
1	ПЛСУ сосны, площадью 5 га	Постоянный лесосеменной участок	Сийский лесопарк, квартал 51, выдел 14	
2	Плюсовые деревья сосны	3 плюсовых дерева	Сийский лесопарк, квартал 87, выдел 1, 2	

На территории лесопарка имеется питомник площадью 1 га.

Лесоразведение осуществляется с целью создания лесных насаждений (лесных культур) на землях, ранее не предназначенных или бывших не пригодными для произрастания лесной растительности.

В настоящее время на территории лесопарка сплошные рубки не проводятся, имевшийся лесокультурный фонд освоен полностью. В настоящее время все площади лесных культур переведены в покрытую лесом площадь. В связи этим мероприятия по воспроизводству лесов (лесовосстановление, лесоразведение, уход за лесами) не проектируются.

### **2.18. Особенности требований к использованию лесов по лесорастительным зонам и лесным районам, включающие схему лесорастительного и лесного районирования лесничества, особенности требований (по нормативам, параметрам и срокам использования) к различным видам использования лесов в соответствии с лесорастительными зонами и лесными районами**

Разработка разделов лесохозяйственного регламента выполнена с учетом лесорастительного районирования. Применение возрастов рубок лесных насаждений, правил заготовки древесины и иных лесных ресурсов, правил пожарной безопасности в лесах, правил санитарной безопасности в лесах, правил ухода за лесами соответствуют северотаежному лесному

району таежной зоны лесов Европейской части Российской Федерации.

## ГЛАВА III. ОГРАНИЧЕНИЯ ИСПОЛЬЗОВАНИЯ ЛЕСОВ

### 3.1. Ограничения по видам целевого назначения лесов

Установление ограничений (запретов) использования лесов предусматривается статьей 27 Лесного кодекса Российской Федерации, другими федеральными законами, Особенности использования, охраны, защиты, воспроизводства лесов, расположенных в водоохранных зонах, лесов, выполняющих функции защиты природных и иных объектов, ценных лесов, а также лесов, расположенных на особо защитных участках лесов, утвержденными Приказом Федеральной агентства лесного хозяйства от 14 декабря 2010 года № 485.

Ограничения устанавливаются в случаях, предусмотренных Лесным кодексом Российской Федерации.

Лесным кодексом Российской Федерации для определенных категорий защитных лесов установлены правовые режимы, которые ограничивают использование лесов в зависимости от выполнения ими тех или иных функций. Ограничения, связанные с видами целевого назначения лесов, установленные применительно к категориям защитных лесов лесопарка, приведены в таблице 18.

Таблица 18

Ограничения по видам целевого назначения лесов

Целевое назначение лесов	Ограничение использования лесов
<b>I. Защитные леса</b>	
1. Леса, расположенные в водоохранных зонах	<p>При проведении выборочных рубок спелых и перестойных лесных насаждений в рубку назначаются деревья и кустарники в следующей очередности: погибшие и поврежденные, ослабленные, наиболее старые, перестойные в смешанных насаждениях менее долговечных пород и генераций, перестойные и спелые деревья других пород, утрачивающие жизнеспособность, устойчивость, способность выполнять полезные целевые функции. Осуществляются выборочные рубки лесных насаждений очень слабой, слабой и умеренной интенсивности, обеспечивающие формирование и сохранение сложных, преимущественно разновозрастных лесных насаждений, эффективно выполняющих водоохранные функции. Сомкнутость полога крон насаждений при каждом приеме рубок ухода не должна снижаться ниже 0,6.</p> <p>Лесовосстановление осуществляется методами, исключаящими сплошную распашку земель</p> <p>Запрещается проведение сплошных рубок лесных</p>

Целевое назначение лесов	Ограничение использования лесов
	<p>насаждений, за исключением случаев, предусмотренных частью 5.1 статьи 21 Лесного кодекса; использование токсичных химических препаратов для охраны и защиты лесов, в том числе в научных целях; ведение сельского хозяйства, за исключением сенокоса и пчеловодства; создание и эксплуатация лесных плантаций; размещение объектов капитального строительства, за исключением линейных объектов, гидротехнических сооружений и объектов, связанных с выполнением работ по геологическому изучению и разработкой месторождений углеводородного сырья; использование лесов для переработки древесины и иных лесных ресурсов; заготовка живицы; подсочка березы.</p> <p>Запрещается создание лесоперерабатывающей инфраструктуры.</p> <p>В соответствии с Водным кодексом запрещается использование сточных вод для удобрения почв; размещение кладбищ, скотомогильников, мест захоронения отходов производства и потребления, радиоактивных, химических, взрывчатых, токсичных, отравляющих и ядовитых веществ; движение и стоянка транспортных средств (кроме специальных), за исключением их движения по дорогам и стоянки на дорогах и в специально оборудованных местах, имеющих твердое покрытие.</p> <p>В прибрежных защитных полосах, наряду с указанными выше ограничениями, запрещаются распашка земель, размещение отвалов размываемых грунтов, выпас сельскохозяйственных животных и организации для них летних лагерей, ванн.</p> <p>Не допускается проведение реконструкции малоценных лесных насаждений путем сплошной вырубki</p>
2. Леса, выполняющие функции защиты природных и иных объектов	<p>Запрещается проведение сплошных рубок лесных насаждений, за исключением случаев, предусмотренных ч. 4 ст. 17, ч. 5.1 ст. 21 Лесного кодекса, и случаев проведения сплошных рубок в зонах с особыми условиями использования территорий, на которых расположены соответствующие леса, если режим указанных зон предусматривает вырубку деревьев, кустарников</p>
2.1. Защитные полосы лесов, расположенные вдоль железно-дорожных путей общего пользования, федеральных автомобильных дорог общего пользования, автомобильных дорог общего пользования, находящихся в собственности субъектов Российской Федерации	<p>Запрещается проведение сплошных рубок лесных насаждений, за исключением, если выборочные рубки не обеспечивают замену лесных насаждений, утрачивающих свои средообразующие, водоохранные, санитарно-гигиенические, оздоровительные и иные полезные функции, на лесные насаждения, обеспечивающие сохранение целевого назначения защитных лесов и выполняемых ими полезных функций.</p> <p>В защитных придорожных полосах лесов на основной их части в соответствии с породным составом и состоянием насаждений ведутся выборочные рубки лесных насаждений умеренной, умеренно-высокой и высокой интенсивности. В опушечной части полос шириной 50-100 м высокоинтенсивными рубками ухода в молодняках (со</p>

Целевое назначение лесов	Ограничение использования лесов
	<p>снижением сомкнутости до 0,5-0,4) формируются устойчивые сложные и разновозрастные насаждения, в последующем поддерживаемые выборочными рубками слабой и умеренной интенсивности. Интенсивность рубок ухода должна быть слабой, полнота не должна снижаться ниже 0,7. Разрубка технологических коридоров не должна производиться в опушке леса шириной 25-30 метров, примыкающей к дороге.</p> <p>Возможно проведение санитарных рубок очень высокой интенсивности.</p> <p>При выполнении работ по лесовосстановлению используются древесные породы, устойчивые к вредным веществам, поступающим в атмосферу, почву в связи со строительством, эксплуатацией, ремонтом автомобильных дорог.</p> <p>Запрещается: использование лесов для переработки древесины и иных лесных ресурсов, создание лесоперерабатывающей инфраструктуры; создание лесных плантаций и их эксплуатация; выращивание лесных плодовых, ягодных, декоративных растений, лекарственных растений; заготовка живицы; подсочка березы; создание лесных плантаций; создание лесоперерабатывающей инфраструктуры.</p>
2.2. Зеленые зоны	<p>Запрещается проведение сплошных рубок, за исключением, если выборочные рубки не обеспечивают замену лесных насаждений, утрачивающих свои средообразующие, водоохранные, санитарно-гигиенические, оздоровительные и иные полезные функции, на лесные насаждения, обеспечивающие сохранение целевого назначения защитных лесов и выполняемых ими полезных функций.</p> <p>При проведении выборочных рубок спелых и перестойных лесных насаждений в рубку назначаются деревья и кустарники в следующей очередности: погибшие и поврежденные, ослабленные, наиболее старые, перестойные в смешанных насаждениях менее долговечных пород и генераций, перестойные и спелые деревья других пород, утрачивающие жизнеспособность, устойчивость, способность выполнять полезные целевые функции.</p> <p>Сплошные рубки допускаются также в случаях установления правового режима зон с особыми условиями использования территорий, на которых расположены соответствующие леса.</p> <p>В зеленых зонах, ведутся выборочные рубки лесных насаждений от очень слабой до умеренно-высокой интенсивности. Сомкнутость полога крон насаждений при каждом приеме рубок ухода не должна снижаться ниже 0,5. Запрещается использование лесов для переработки древесины и иных лесных ресурсов, создание лесоперерабатывающей инфраструктуры, создание лесных плантаций.</p> <p>Запрещается использование токсичных химических</p>

Целевое назначение лесов	Ограничение использования лесов
	<p>препаратов для охраны и защиты лесов, в том числе в научных целях; использование токсических химических препаратов для обработки почвы при лесовосстановлении, агротехнический уход за лесными культурами; осуществление видов деятельности в сфере охотничьего хозяйства; разработка месторождений полезных ископаемых; ведение сельского хозяйства, за исключением сенокосения и пчеловодства, а также возведение изгородей в целях сенокосения и пчеловодства; сбор лесной подстилки; заготовка живицы; подсочка березы; размещение объектов капитального строительства, за исключением гидротехнических сооружений, линий связи, линий электропередачи, подземных трубопроводов (ч. 5 ст. 105 Лесного кодекса)</p>
3. Ценные леса	<p>Запрещается проведение сплошных рубок лесных насаждений, за исключением случаев, предусмотренных частью 4 статьи 17, частью 5.1 статьи 21 Лесного кодекса</p>
3.1. Запретные полосы лесов, расположенные вдоль водных объектов	<p>Запрещается проведение сплошных рубок, за исключением, если выборочные рубки не обеспечивают замену лесных насаждений, утрачивающих свои средообразующие, водоохранные, санитарно-гигиенические, оздоровительные и иные полезные функции, на лесные насаждения, обеспечивающие сохранение целевого назначения защитных лесов и выполняемых ими полезных функций.</p> <p>При проведении выборочных рубок спелых и перестойных лесных насаждений в рубку назначаются деревья и кустарники в следующей очередности: погибшие и поврежденные, ослабленные, наиболее старые, перестойные в смешанных насаждениях менее долговечных пород и генераций, перестойные и спелые деревья других пород, утрачивающие жизнеспособность, устойчивость, способность выполнять полезные целевые функции. Выборочные рубки ведутся очень слабой, слабой и умеренной интенсивности, за исключением санитарных рубок, интенсивность которых для вырубki погибших, поврежденных и малоценных насаждений, может достигать очень высокой. Сомкнутость полога крон насаждений при каждом приёме рубок ухода не должна снижаться ниже 0,6.</p> <p>Лесовосстановление осуществляется методами, исключаящими сплошную распашку земель.</p> <p>Запрещено: использование лесов для переработки древесины и иных лесных ресурсов, создание лесоперерабатывающей инфраструктуры; создание лесных плантаций и их эксплуатация; запрещается размещение объектов капитального строительства, за исключением линейных объектов и гидротехнических сооружений; подсочка березы; заготовка живицы; в запретных полосах лесов, расположенных вдоль водных объектов, запрещается размещение объектов капитального строительства, за исключением линейных объектов, гидротехнических сооружений и объектов, связанных с</p>

Целевое назначение лесов	Ограничение использования лесов
	<p>выполнением работ по геологическому изучению и разработкой месторождений углеводородного сырья. Запрещается размещение объектов капитального строительства, за исключением линейных объектов, гидротехнических сооружений и объектов, связанных с выполнением работ по геологическому изучению и разработкой месторождений углеводородного сырья</p>
3.2. Перестойные полосы лесов	<p>Запрещается проведение сплошных рубок, за исключением, если выборочные рубки не обеспечивают замену лесных насаждений, утрачивающих свои средообразующие, водоохранные, санитарно-гигиенические, оздоровительные и иные полезные функции, на лесные насаждения, обеспечивающие сохранение целевого назначения защитных лесов и выполняемых ими полезных функций.</p> <p>При проведении выборочных рубок спелых и перестойных лесных насаждений в рубку назначаются деревья и кустарники в следующей очередности: погибшие и поврежденные, ослабленные, наиболее старые, перестойные в смешанных насаждениях менее долговечных пород и генераций, перестойные и спелые деревья других пород, утрачивающие жизнеспособность, устойчивость, способность выполнять полезные целевые функции. Выборочные рубки ведутся очень слабой, слабой и умеренной интенсивности, за исключением санитарных рубок, интенсивность которых для вырубки погибших, поврежденных и малоценных насаждений, может достигать очень высокой. Сомкнутость полога крон насаждений при каждом приёме рубок ухода не должна снижаться ниже 0,6.</p> <p>Лесовосстановление осуществляется методами, исключаящими сплошную распашку земель.</p> <p>Запрещено: использование лесов для переработки древесины и иных лесных ресурсов, создание лесоперерабатывающей инфраструктуры; создание лесных плантаций и их эксплуатация; запрещается размещение объектов капитального строительства, за исключением линейных объектов и гидротехнических сооружений; подсочка березы; заготовка живицы; в запретных полосах лесов, расположенных вдоль водных объектов, запрещается размещение объектов капитального строительства, за исключением линейных объектов, гидротехнических сооружений и объектов, связанных с выполнением работ по геологическому изучению и разработкой месторождений углеводородного сырья.</p> <p>Запрещается размещение объектов капитального строительства, за исключением линейных объектов, гидротехнических сооружений и объектов, связанных с выполнением работ по геологическому изучению и разработкой месторождений углеводородного сырья</p>
II. Эксплуатационные леса	<p>Запрещается заготовка древесины с нарушением возрастов рубок, а также с нарушением Правил заготовки древесины, Правил ухода за лесом. Ограничения по ОЗУ</p>



### 3.2. Ограничения по видам особо защитных участков лесов

Кроме ограничений по использованию лесов, связанных с видами целевого назначения лесов, лесным законодательством предусмотрены ограничения, обусловленные выделением особо защитных участков лесов. Особо защитные участки лесов выделяются в защитных и эксплуатационных лесах.

В таблице 19 приведен перечень особо защитных участков лесов, выделенных и возможных к выделению на территории лесопарка предусмотренный Лесным кодексом Российской Федерации. Установление ограничений использования лесов предусматривается статьей 107 Лесного кодекса и другими нормативными документами.

Таблица 19

Ограничения по видам особо защитных участков лесов

Вид особо защитных участков лесов	Ограничение использования лесов
1. Берегозащитные, почвозащитные участки лесов, расположенные вдоль водных объектов, склонов оврагов	<p>В границах прибрежных полос водоохранных зон запрещается проведение сплошных рубок лесных насаждений. Выборочные рубки допускаются лишь с целью вырубki погибших и повреждённых лесных насаждений.</p> <p>Не допускается проведение реконструкции малоценных лесных насаждений путем сплошной вырубki.</p> <p>Не допускается интродукция растений, распашка земель, выпас сельскохозяйственных животных и устройство для них летних лагерей и ванн, размещение кладбищ, скотомогильников, мест захоронения отходов производства химических и радиоактивных веществ, размещение отвалов размываемых грунтов.</p> <p>Запрещается заготовка живицы, создание лесных плантаций и лесоперерабатывающей инфраструктуры.</p> <p>Запрещается размещение объектов капитального строительства, за исключением линейных объектов и гидротехнических сооружений. Мероприятия по локализации и ликвидации очагов вредных организмов проводятся без применения авиации.</p> <p>В лесах, расположенных на склоне оврага, и полосах лесов шириной до 50 метров, примыкающих к кромке оврага, допускается проведение выборочных и сплошных рубок погибших лесных насаждений. Нет ограничений по применению авиации.</p> <p>Трелевка древесины на склонах осуществляется без повреждений или с минимальными повреждениями почвы, не ведущими к возникновению и развитию эрозионных процессов</p>
2. Участки лесов с наличием реликтовых и эндемичных растений	<p>Запрещается проведение сплошных рубок лесных насаждений, за исключением случаев, предусмотренных ч. 4 ст. 17 Лесного кодекса. Выборочные рубки допускаются лишь с целью вырубki погибших и повреждённых лесных насаждений. Не допускается интродукция растений. Рубки леса ведутся с учетом необходимости улучшения условий роста реликтовых и эндемичных растений.</p> <p>Запрещается заготовка живицы, создание лесных плантаций и лесоперерабатывающей инфраструктуры, ведение сельского хозяйства, за исключением сенокосения и пчеловодства;</p> <p>Запрещается размещение объектов капитального строительства, за</p>

Вид особо защитных участков лесов	Ограничение использования лесов
	исключением линейных объектов и гидротехнических сооружений
3. Места обитания редких и находящихся под угрозой исчезновения диких животных	<p>Запрещается проведение рубок лесных насаждений. Проводятся только рубки погибших и отмирающих деревьев при условии сохранения редких и находящихся под угрозой исчезновения животных и мест их обитания.</p> <p>Не допускается интродукция растений.</p> <p>Запрещается заготовка живицы, создание лесных плантаций и лесоперерабатывающей инфраструктуры, выращивание лесных плодовых, ягодных, декоративных и лекарственных растений, ведение сельского хозяйства, за исключением сенокосения и пчеловодства; Запрещается размещение объектов капитального строительства, за исключением линейных объектов и гидротехнических сооружений</p>
4. Участки лесов вокруг глухариных токов	<p>Запрещается проведение рубок лесных насаждений. Проводятся только рубки погибших и отмирающих деревьев. Запрещается заготовка живицы, создание лесных плантаций и лесоперерабатывающей инфраструктуры, ведение сельского хозяйства, за исключением сенокосения и пчеловодства;</p> <p>Запрещается размещение объектов капитального строительства, за исключением линейных объектов и гидротехнических сооружений</p>
5. Участки лесов вокруг сельских населенных пунктов и садовых товариществ	<p>Запрещается проведение сплошных рубок лесных насаждений, за исключением случаев, предусмотренных ч. 4 ст. 17 Лесного кодекса Российской Федерации. Выборочные рубки допускаются лишь с целью вырубki погибших и повреждённых лесных насаждений.</p> <p>Запрещается заготовка живицы, создание лесных плантаций и лесоперерабатывающей инфраструктуры, ведение сельского хозяйства, за исключением сенокосения и пчеловодства;</p> <p>Запрещается размещение объектов капитального строительства, за исключением линейных объектов и гидротехнических сооружений</p>
6. Опушки лесов, граничащие с безлесными пространствами	<p>Запрещается проведение сплошных рубок лесных насаждений, за исключением случаев, предусмотренных ч. 4 ст. 17 Лесного кодекса Российской Федерации. Выборочные рубки допускаются лишь с целью вырубki погибших и повреждённых лесных насаждений. Не допускается интродукция растений.</p> <p>Запрещается заготовка живицы, создание лесных плантаций и лесоперерабатывающей инфраструктуры, ведение сельского хозяйства, за исключением сенокосения и пчеловодства.</p> <p>Допускается проведение выборочных рубок погибших и поврежденных лесных насаждений и сплошных (в целях замены лесных насаждений утрачивающих свои средообразующие, водоохраные, санитарно-гигиенические, оздоровительные и иные полезные функции, на лесные насаждения, обеспечивающие сохранение целевого назначения)</p>
7. Небольшие участки лесов, расположенные среди безлесных пространств	<p>Запрещается проведение сплошных рубок лесных насаждений, за исключением случаев, предусмотренных ч. 4 ст. 17 Лесного кодекса Российской Федерации. Выборочные рубки допускаются лишь с целью вырубki погибших и повреждённых лесных насаждений.</p> <p>Запрещается заготовка живицы, создание лесных плантаций и лесоперерабатывающей инфраструктуры, ведение сельского хозяйства, за исключением сенокосения и пчеловодства.</p>

Вид особо защитных участков лесов	Ограничение использования лесов
	Запрещается размещение объектов капитального строительства, за исключением линейных объектов и гидротехнических сооружений
8. Заповедные лесные участки	Запрещается проведение рубок лесных насаждений, интродукция растений; распашка земель, заготовка живицы, создание лесных плантаций и лесоперерабатывающей инфраструктуры, выращивание лесных плодовых, ягодных, декоративных и лекарственных растений, использование токсичных химических препаратов для охраны и защиты лесов, в том числе в научных целях, ведение сельского хозяйства, разработка месторождений полезных ископаемых, размещение объектов капитального строительства
9. Постоянные пробные площади (включая научно-исследовательские и учебно-опытные участки лесов)	<p>Запрещается проведение сплошных рубок лесных насаждений, за исключением случаев, предусмотренных ч. 4 ст. 17 Лесного кодекса Российской Федерации. Выборочные рубки допускаются лишь с целью вырубki погибших и повреждённых лесных насаждений, если это допустимо научной программой исследования насаждений на пробных площадях. Запрещается заготовка живицы, создание лесных плантаций и лесоперерабатывающей инфраструктуры, выращивание лесных плодовых, ягодных, декоративных и лекарственных растений, ведение сельского хозяйства, за исключением сенокосения и пчеловодства.</p> <p>Другие ограничения устанавливаются в соответствии с научной программой исследования насаждений на пробных площадях. Размещение объектов капитального строительства, за исключением линейных объектов и гидротехнических сооружений</p>
10. Объекты лесного семеноводства – постоянные лесосеменные участки	<p>Рубки леса ведутся с учетом необходимости улучшения условий роста высокопродуктивных и высококачественных для данных лесорастительных условий леса или лесных культур известного происхождения, специально созданные для получения с них семян в течение длительного периода.</p> <p>Запрещается ведение сельского хозяйства, за исключением сенокосения и пчеловодства.</p> <p>Размещение объектов капитального строительства, за исключением линейных объектов и гидротехнических сооружений</p>
11. Полосы леса по берегам рек или водоемов, заселенных бобрами	<p>Запрещается проведение сплошных рубок лесных насаждений, за исключением случаев, предусмотренных ч. 4 ст. 17 Лесного кодекса. Выборочные рубки допускаются лишь с целью вырубki погибших и повреждённых лесных насаждений.</p> <p>Запрещается заготовка живицы, создание лесных плантаций и лесоперерабатывающей инфраструктуры, ведение сельского хозяйства, за исключением сенокосения и пчеловодства.</p> <p>Размещение объектов капитального строительства, за исключением линейных объектов и гидротехнических сооружений</p>

Примечание. Местоположение и площадь особо защитных участков лесов указываются при их проектировании при лесоустройстве.

На постоянных лесосеменных участках допускается проведение выборочных рубок в порядке ухода за плодоношением древесных пород.

Особенности проведения рубок ухода на особо защитных участках лесов:

с наличием реликтовых и эндемичных растений интенсивность рубок ухода за лесом определяется с учетом необходимости улучшения условий роста ценных растений;

вокруг глухариных токов, мест обитания редких и находящихся под угрозой исчезновения диких животных, полосах леса вдоль рек, заселенных бобрами проводятся только рубки погибших и отмирающих деревьев;

на лесных участках, имеющих специальное хозяйственное назначение (лесосеменные плантации, постоянные лесосеменные участки и другие семенные участки) рубками ухода формируются лесные насаждения, в наибольшей мере отвечающие соответствующим хозяйственным целям (обильно цветущие и плодоносящие, соответствующей формы и строения, а также обладающие другими целевыми свойствами и характеристиками).

В соответствии с Составом лесохозяйственных регламентов, порядком их разработки, срокам их действия и порядком внесения в них изменений местоположение и площадь особо защитных участков лесов указываются при их проектировании лесоустройством.

В соответствии с полномочиями органов государственной власти Российской Федерации в области лесных отношений по выделению особо защитных участков лесов и установлению границ, информация о выделенных особо защитных участках на территории лесопарка установлена нормативным актом Федерального агентства лесного хозяйства.

### **3.3. Ограничения по видам использования лесов**

Использование лесов может ограничиваться в соответствии со статьей 27 Лесного кодекса Российской Федерации.

Особенности назначения рубок в лесах различного целевого назначения и категории защитных лесов определены в соответствии с Приказом Федерального агентства лесного хозяйства от 14 декабря 2010 года № 485.

#### **Ограничения при заготовке древесины**

При заготовке древесины (согласно Правилам заготовки древесины):

не допускается использование русел рек и ручьев в качестве трасс волоков и лесных дорог;

не допускается повреждение лесных насаждений, растительного покрова и почв, захламление лесов промышленными и иными отходами за пределами лесосеки;

необходимо сохранять дороги, мосты и просеки, а также осушительную сеть, дорожные, гидромелиоративные и другие сооружения, водотоки, ручьи, реки;

запрещается оставление завалов (включая срубленные и оставленные на лесосеке деревья) и срубленных зависших деревьев, повреждение или уничтожение подроста, подлежащего сохранению;

запрещается уничтожение или повреждение граничных, квартальных, лесосечных и других столбов и знаков, клейм и номеров на деревьях и пнях;

запрещается рубка и повреждение деревьев, не предназначенных для рубки и подлежащих сохранению в соответствии с Правилами заготовки древесины и лесным законодательством Российской Федерации, в том числе источников обсеменения и плюсовых деревьев;

не допускается заготовка древесины по истечении разрешенного срока (включая предоставление отсрочки), а также заготовка древесины после приостановления или прекращения права пользования;

не допускается оставление не вывезенной в установленный срок (включая предоставление отсрочки) древесины на лесосеке;

не допускается вывозка, трелевка древесины в места, не предусмотренные технологической картой разработки лесосеки;

не допускается невыполнение или несвоевременное выполнение работ по очистке лесосеки;

не допускается уничтожение верхнего плодородного слоя почвы, вне волоков и погрузочных площадок.

Перечень видов (пород) деревьев и кустарников, заготовка древесины которых не допускается, утвержден Приказом Федерального агентства лесного хозяйства от 5 декабря 2011 года № 513.

При заготовке древесины на лесосеках не допускается рубка жизнеспособных деревьев ценных древесных пород, произрастающих на границе их естественного ареала (в случаях, когда доля площади насаждений соответствующей древесной породы в составе лесов не превышает 1 процента от площади лесопарка).

Подлежат сохранению особи видов, занесенных в Красную книгу Российской Федерации и/или Красную книгу Архангельской области и их местообитания.

При заготовке древесины в целях повышения биоразнообразия лесов на лесосеках могут сохраняться отдельные ценные деревья в любом ярусе и их группы (старовозрастные деревья, деревья с дуплами, гнездами птиц, а также потенциально пригодные для гнездования и мест укрытия мелких животных и т.п.).

При заготовке древесины подлежат сохранению особи видов, занесенных в Красную книгу Архангельской области и Красную книгу Российской Федерации.

Следует иметь в виду, что перечень редких видов растений и грибов не ограничивается видами, занесенными в Красную книгу Архангельской области и Красную книгу Российской Федерации. Липа мелколистная, сосна кедровая сибирская (кедр сибирский), лиственница сибирская (форма Сукачева), пихта сибирская, ольха черная подлежат сохранению как редкие

породы, представляющие собой реликты доледникового периода или виды, произрастающие на границе или за пределами основного ареала. Кроме того, редкие породы в составе древостоя, являются своеобразными индикаторами мест произрастания или обитания организмов, занесенных в Красную книгу Российской Федерации или Красную книгу Архангельской области.

Участки с наличием в составе древостоя с долей участия лиственницы с трех единиц, пихты, липы с одной единицы подлежат сохранению как участки с наличием природных объектов, имеющих природоохранное значение. Рубка леса на этих участках возможна только при наличии экспертного заключения об отсутствии на них видов, занесенных в Красную книгу Российской Федерации и Красную книгу Архангельской области. Допускается выделение неэксплуатационных участков (с наличием редких и находящихся под угрозой исчезновения видов деревьев, кустарников, лиан и иных лесных растений) после отвода лесосеки в случаях, если они не были выделены при осуществлении отвода лесосек. В этом случае в материалы отвода лесосек вносятся соответствующие изменения.

В таксационных выделах с редким участием ценных пород предварительное обследование может не проводиться, но в соответствии с пунктом 17 Правил заготовки древесины деревья указанных пород должны сохраняться в целях повышения биоразнообразия лесов.

### **Ограничения при заготовке живицы**

Ограничения при заготовке живицы установлены Правилами заготовки живицы. Не допускается проведение подсочки:

лесных насаждений в очагах вредных организмов до их ликвидации;  
лесных насаждений, поврежденных и ослабленных вследствие воздействия лесных пожаров, вредных организмов и других негативных факторов;

лесных насаждений в лесах, где в соответствии с законодательством Российской Федерации не допускается проведение сплошных или выборочных рубок спелых и перестойных лесных насаждений в целях заготовки древесины;

лесных насаждений, расположенных на постоянных лесосеменных участках, лесосеменных плантациях, генетических резерватах, а также плюсовых деревьев, семенников, семенных куртин и полос.

Заготовка живицы путем подсочки насаждений не производится при условии:

деревья с диаметром менее 16 см;

деревья с диаметром от 16 до 20 см, могут назначаться в подсочку только за 2 года до рубки.

### **Ограничения при заготовке и сборе недревесных лесных ресурсов**

Ограничения при заготовке и сборе недревесных лесных ресурсов установлены Правилами заготовки и сбора недревесных лесных ресурсов.

Заготовка и сбор недревесных лесных ресурсов могут быть ограничены или запрещены в установленном порядке в районах, загрязненных радиоактивными веществами.

#### **Заготовка пневого осмола**

Заготовка пневого осмола не допускается в противоэрозионных лесах, на берегозащитных, почвозащитных участках лесов, расположенных вдоль водных объектов, склонов оврагов, а также в молодняках с полнотой 0,8-1,0 и несомкнувшихся лесных культурах. Следует засыпать и заравнивать ямы, оставленные после заготовки пней.

Заготовка пневого осмола запрещается:

- в лесах, где она может нанести ущерб насаждениям, подросту или молодняку;
- в защитных лесах и особо защитных участках леса.

#### **Заготовка бересты**

Заготовка бересты не допускается с растущих деревьев на отведенных в рубку лесных насаждениях за 1-2 года до рубки деревьев, предназначенных для заготовки фанерного кряжа и спецсортиментов.

Запрещается рубка деревьев для заготовки бересты.

#### **Заготовка веточного корма, сосновых и еловых лап**

Заготовка веточного корма, сосновых и еловых лап не проводится в генетических резерватах и особо защитных участках леса.

Заготовка веточного корма сосновых и еловых лап, с растущих деревьев запрещается и на участках, где запрещена рубка деревьев для заготовки рубкой спелых и перестойных лесных насаждений.

#### **Заготовка елей для новогодних праздников**

Заготовка новогодних елей не проводится в особо защитных участках леса.

Заготовка елей для новогодних праздников в первую очередь производится на специальных плантациях, лесных участках, подлежащих расчистке (квартальные просеки, минерализированные полосы, противопожарные разрывы, трассы лесовозных и лесохозяйственных дорог, линий электропередач, связи и другие площади, где не требуется сохранения подроста и насаждений).

Запрещается (за исключением заготовки новогодних елей из вершинной части ствола при заготовке древесины) заготовка новогодних елей на остальной территории лесопарка на участках, где требуется сохранение подроста и молодняка.

#### **Сбор лесной подстилки**

Запрещается сбор подстилки в лесах, выполняющих функции защиты природных и иных объектов:

- зеленые зоны;
- в особо защитных участках леса.

Сбор мха и лесной подстилки разрешается производить на одной и той же площади только при условии его естественного восстановления.

### **Заготовка (выкопка) деревьев, кустарников и лиан**

Заготовка (выкопка) деревьев и кустарников не проводится в генетических резерватах и особо защитных участках леса.

На остальной территории лесопарка выкопка кустарников и подлеска может производиться в хвойных насаждениях I класса возраста, в лиственных насаждениях I и II классов возраста, при условии оставления кустов заготавливаемого вида не менее 1000 штук на гектар.

### **Заготовка веников, ветвей и кустарников лиственных пород**

Заготовка веников, ветвей и кустарников лиственных пород (береза, осина, ива и другие породы) для метел и плетения производится на лесных участках, подлежащих расчистке (квартальные просеки, противопожарные разрывы, трассы лесовозных и лесохозяйственных дорог, сенокосы, линии электропередачи, связи, зоны затопления, полосы отвода автомобильных дорог, железных дорог, трубопроводов и другие площади, где не требуется сохранения подроста и насаждений), а также со срубленных деревьев на лесосеках при проведении выборочных и сплошных рубок.

### **Заготовка древесной зелени**

Заготовка древесной зелени для производства хвойно-витаминной муки разрешается только со срубленных деревьев на лесосеках при проведении выборочных и сплошных рубок.

### **Ограничения при заготовке пищевых лесных ресурсов и сборе лекарственных растений**

Ограничения при заготовке пищевых лесных ресурсов и сборе лекарственных растений установлены Правилами заготовки пищевых лесных ресурсов и сбора лекарственных растений. В районах, загрязненных радиоактивными веществами, заготовка пищевых лесных ресурсов и сбор лекарственных растений могут быть ограничены или запрещены в порядке, установленном законодательством Российской Федерации.

### **Заготовка дикорастущих плодов, ягод**

При заготовке дикорастущих плодов, ягод запрещается рубка плодоносящих ветвей и деревьев для заготовки плодов.



Заготовка ягод запрещается в опушках вдоль автомобильных дорог общего пользования.

### **Заготовка грибов**

При заготовке грибов запрещается вырывать грибы с грибницей, переворачивать при сборе грибов мох и лесную подстилку, а также уничтожать старые грибы.

Заготовка грибов запрещается в опушках вдоль автомобильных дорог общего пользования.

### **Заготовка березового сока**

Заготовка березового сока осуществляется способом подсочки в насаждениях, где проводятся выборочные рубки. Заготовка березового сока разрешается с деревьев, намеченных в рубку.

### **Сбор лекарственных растений**

Сбор лекарственных растений запрещается в объемах и в сроки, не обеспечивающие своевременного восстановления растений и воспроизводство запасов сырья.

Запрещается использовать для заготовки и сбора виды растений:

- занесенные в Красную книгу Российской Федерации и в Красную книгу Архангельской области;
- признаваемые наркотическими средствами в соответствии с Федеральным законом от 08 января 1998 года № 3-ФЗ «О наркотических средствах и психотропных веществах».

Список наркотических средств и психотропных веществ, оборот которых в Российской Федерации запрещен, содержит только одно наименование актуальное для лесов данного района «Плодовое тело (любая часть) любого вида грибов, содержащих псилоцибин и (или) псилоцин». В лесах лесопарка к галлюциногенным грибам относятся мухоморы и навозники.

### **Ограничения при использовании лесов в сфере охотничьего хозяйства**

Использование лесов для осуществления деятельности в сфере охотничьего хозяйства ограничивается в соответствии с Федеральным законом от 24 июля 2009 года № 209-ФЗ «Об охоте и о сохранении охотничьих ресурсов и о внесении изменений в отдельные законодательные акты Российской Федерации», Правилами охоты, утвержденными Приказом Министерства природных ресурсов и экологии Российской Федерации от 16 ноября 2010 года № 512, в том числе:

осуществление деятельности в сфере охотничьего хозяйства запрещено в зеленой зоне;

запрещены для охоты территории вокруг населенных пунктов, рабочих поселков, садово-огороднических товариществ.

Использование лесов для осуществления видов деятельности в сфере охотничьего хозяйства не должно препятствовать праву граждан свободно пребывать в лесах, за исключением случаев, предусмотренных *Лесным кодексом* Российской Федерации.

Ограничения на лесных участках, используемых для осуществления видов деятельности в сфере охотничьего хозяйства можно разделить на несколько видов.

Общие ограничения, связанные со статусом арендуемого участка (категории защитных лесов, наличие особо охраняемых природных территорий).

Лесным кодексом Российской Федерации (статья 105) запрещается осуществление видов деятельности в сфере охотничьего хозяйства в зеленых зонах, лесопарковых зонах.

### **Ограничения на проведение различных видов охоты (их организацию)**

Согласно статье 22 Федерального закона от 24 июля 2009 года № 209-ФЗ «Об охоте и о сохранении охотничьих ресурсов и о внесении изменений в отдельные законодательные акты Российской Федерации» (далее – Закон об охоте) в целях обеспечения сохранения охотничьих ресурсов и их рационального использования могут устанавливаться следующие ограничения охоты:

- запрет охоты в определенных охотничьих угодьях;
- запрет охоты в отношении отдельных видов охотничьих ресурсов;
- запрет охоты в отношении охотничьих ресурсов определенных пола и возраста;
- установление допустимых для использования орудий охоты, способов охоты, транспортных средств, собак охотничьих пород и ловчих птиц;
- определение сроков охоты;
- иные установленные в соответствии с федеральными законами ограничения охоты.

Сведения о добытых охотничьих ресурсах и их количестве представляются в установленные сроки по месту выдачи разрешений на добычу охотничьих ресурсов.

Ограничения по организации и безопасности проведения охоты содержатся в Приказе Министерства природных ресурсов и экологии Российской Федерации от 30 июня 2011 года № 568 «Об утверждении Требований охотничьего минимума», в котором приведены:

- требования правил охоты;
- требования техники безопасности при осуществлении охоты;
- требования безопасности при обращении с орудиями охоты.

### **Ограничения на проведение обустройства территории лесного участка (создание инфраструктуры).**

Перечень объектов, относящихся к охотничьей инфраструктуре, утвержден распоряжением Правительства Российской Федерации от 11 июля 2017 года № 1469-р.

### **Ограничения на проведение биотехнических мероприятий**

Юридические лица и индивидуальные предприниматели, заключившие охотхозяйственные соглашения, обеспечивают проведение биотехнических мероприятий, направленных на поддержание и увеличение численности охотничьих ресурсов.

Виды, состав, содержание, нормативы биотехнических мероприятий, а также порядок их проведения определяются в соответствии с федеральным Законом об охоте.

### **Ограничения, характерные для определенного вида деятельности в сфере охотничьего хозяйства**

Статьи 13-18 Федерального закона об охоте определяют особенности и ограничения по видам охоты:

- любительская и спортивная охота в закрепленных охотничьих угодьях осуществляется при наличии путевки (документа, подтверждающего заключение договора об оказании услуг в сфере охотничьего хозяйства) и разрешения на добычу охотничьих ресурсов;

- добыча охотничьих ресурсов при осуществлении охоты в целях осуществления научно-исследовательской деятельности, образовательной деятельности осуществляется в объеме, необходимом для проведения научных исследований и обучения;

- охота в целях регулирования численности охотничьих ресурсов в закрепленных охотничьих угодьях осуществляется юридическими лицами и индивидуальными предпринимателями, заключившими охотхозяйственные соглашения;

- охота в целях регулирования численности охотничьих ресурсов в общедоступных охотничьих угодьях осуществляется физическими лицами и юридическими лицами, при наличии разрешений на добычу охотничьих ресурсов;

- охота в целях акклиматизации, переселения и гибридизации охотничьих ресурсов осуществляется юридическими лицами и индивидуальными предпринимателями, имеющими разрешения на осуществление деятельности, предусмотренной статьей 50 Федерального закона об охоте.

Запрещается добыча млекопитающих и птиц, занесенных в Красную книгу Российской Федерации и в Красную книгу Архангельской области, за исключением отлова млекопитающих и птиц в целях осуществления научно-

исследовательской деятельности, образовательной деятельности и регулирования численности охотничьих ресурсов.

### **Ограничения при ведении сельского хозяйства**

Ограничения при ведении сельского хозяйства установлены в Правилах использования лесов для ведения сельского хозяйства, утвержденных Приказом Министерства природных ресурсов и экологии Российской Федерации от 21 июня 2017 года № 314 (далее – Правила использования лесов для ведения сельского хозяйства).

Запрещается ведение сельского хозяйства:

- в лесопарковых зонах;
- в зеленых зонах, за исключением сенокосения и пчеловодства, а также возведение изгородей в целях сенокосения и пчеловодства;
- в городских лесах;
- на заповедных лесных участках;
- на особо защитных участках лесов, за исключением сенокосения и пчеловодства.

Правилами использования лесов для ведения сельского хозяйства установлены следующие ограничения:

- а) выпас сельскохозяйственных животных не допускается на участках:
  - занятых лесными культурами, естественными молодняками ценных древесных пород, насаждениями с развитым жизнеспособным подростом;
  - селекционно-лесосеменных, сосновых, елово-пихтовых, ивовых, твердолиственных, орехоплодных плантаций;
  - с проектируемыми мероприятиями по содействию естественному лесовосстановлению и лесовосстановлению хвойными и твердолиственными породами;
  - с легкоразмываемыми и развеиваемыми почвами.
- б) владельцы сельскохозяйственных животных обеспечивают:
  - огораживание скотопрогонов или пастбища во избежание потрав лесных культур, питомников, молодняков естественного происхождения и других ценных участков леса;
  - выпас сельскохозяйственных животных пастухом (за исключением выпаса на огороженных участках или на привязи).

Пастьба коз разрешается исключительно на предварительно огороженных владельцами сельскохозяйственных животных лесных участках или на привязи.

В лесах, расположенных в водоохраных зонах, запрещается ведение сельского хозяйства, за исключением сенокосения и пчеловодства (пункт 3 части 1 статьи 104 Лесного кодекса Российской Федерации).

В границах прибрежных защитных полос запрещается распашка земель, выпас сельскохозяйственных животных и организация для них

летних лагерей, ванн (пункты 1, 3 части 17 статьи 65 Водного кодекса Российской Федерации).

В зеленых зонах запрещается ведение сельского хозяйства, за исключением сенокосения и пчеловодства, а также возведение изгородей в целях сенокосения и пчеловодства (пункт 2 части 5 статьи 105 Лесного кодекса Российской Федерации).

На заповедных лесных участках запрещается ведение сельского хозяйства (часть 2 статьи 107 Лесного кодекса Российской Федерации).

На особо защитных участках лесов, запрещается ведение сельского хозяйства, за исключением сенокосения и пчеловодства (часть 2.1 статьи 107 Лесного кодекса Российской Федерации).

### **Использование лесов для сенокосения**

При сенокосении рекомендуется выполнение следующих условий, способствующих оптимизации условий обитания охотничьих животных в лесах:

сенокосение на лесных сенокосах должно проводиться не ранее 20 июля;

необходимо сохранение на сенокосах небольших куртин кустарников, обеспечивающих для животных благоприятные условия защитности;

в целях улучшения защитных условий на опушках полей и вблизи кустарниковых куртин необходимо сохранять не скашиваемые полосы шириной 23 м;

на небольших лесных сенокосах запрещается применение сенокосилок; при механизированном скашивании травы, на сенокосных участках большой площади, работы следует начинать с центральной части участка, чтобы потревоженные животные могли спокойно покинуть место производства работ.

### **Использование лесов для выпаса сельскохозяйственных животных**

Выпас сельскохозяйственных животных не допускается:

- на участках леса с наличием реликтовых и эндемичных растений;
- в местах обитания редких и находящихся под угрозой исчезновения диких животных;
- на землях, предназначенных для сенокосения;
- на землях занятых лесными культурами;
- в естественных молодняках до достижения ими высоты, исключающей возможность повреждения вершин скотом;
- в насаждениях с развитым жизнеспособным подростом до достижения ими высоты, исключающей возможность повреждения вершин скотом;
- на непокрытых лесом землях и насаждениях, пройденных выборочными рубками с проектируемыми мероприятиями по содействию

естественному лесовозобновлению и лесовосстановлению хвойными породами;

- на участках лесов на легко размываемых и выветриваемых грунтах;
- на участках лесов на склонах коренных берегов речных долин крутизной более 20 градусов;
- в лесах, расположенных на оползневых берегах балок, речных долин;
- полосах леса, шириной 50-100 м, примыкающие к кромкам обрывов, осыпей и оползней;
- в лесах на карстовых участках и полосах лесов шириной 60-100 м вокруг карстовых участков;
- в лесах на каменистых россыпях;
- в лесах на рекультивируемых карьерах и отвалах.
- на берегозащитных, почвозащитных участках леса в границах прибрежных защитных полос, установленных в соответствии со статьей 65 Водного кодекса Российской Федерации.

На остальных участках выпас коров запрещается без пастуха или огораживания пастбищ, или привязи.

Пастьба коз разрешается исключительно на предварительно огороженных владельцами сельскохозяйственных животных лесных участках, или на привязи.

При использовании лесов для ведения охотничьего хозяйства и осуществления охоты кардинальным средством предотвращения отрицательных последствий выпаса скота является его полный запрет на всей территории, где ведется лесохозяйственное хозяйство. В случае невозможности полного запрета, рекомендуются следующие меры, ограничивающие размер ущерба, наносимого охотничьей фауне данным видом использования лесов:

- запрещение выпаса в лесных насаждениях в гнездовой и первую половину выводкового периодов боровой птицы – с 1 мая по 15 июля;
- полное запрещение выпаса в лучших тетеревиных стациях (угодья I и II классов бонитета по оценке охотустройства) в хозяйствах с направлением по тетереву;
- запрещение использования собак при выпасе;
- соблюдение норм нагрузки скота на лесные угодья, где проводится выпас.

### **Ограничения при осуществлении научно-исследовательской и образовательной деятельности**

Ограничения при осуществлении научно-исследовательской и образовательной деятельности установлены Правилами использования лесов для осуществления научно-исследовательской деятельности, образовательной деятельности, утвержденными Приказом Федерального агентства лесного хозяйства 23 декабря 2011 года № 548.

## **Ограничения при осуществлении рекреационной деятельности**

На землях рекреационного назначения запрещается деятельность, не соответствующая их целевому назначению (статья 98 Земельного кодекса Российской Федерации).

Правовой режим лесов, выполняющих функции защиты природных и иных объектов установлен статьей 105 Лесного кодекса Российской Федерации.

Не допускается превышение максимальной единовременной рекреационной нагрузки на лесные экосистемы.

На лесных участках, предоставленных для осуществления рекреационной деятельности, подлежат сохранению природные ландшафты, объекты животного мира, растительного мира, водные объекты.

На основании Лесного кодекса Российской Федерации (статья 105) в лесопарковых зонах запрещается размещение объектов капитального строительства, за исключением гидротехнических сооружений.

В соответствии со статьей 55 Федерального закона от 10 января 2002 года № 7-ФЗ «Об охране окружающей среды» юридические и физические лица при осуществлении рекреационной деятельности обязаны принимать необходимые меры по предупреждению и устранению негативного воздействия шума, вибрации, электрических, электромагнитных, магнитных полей и иного негативного физического воздействия на окружающую среду в зонах отдыха, местах обитания диких зверей и птиц, в том числе их размножения, на естественные экологические системы и природные ландшафты.

Запрещается превышение допустимых физических воздействий.

Согласно статье 27 вышеназванного закона нормативы допустимой антропогенной нагрузки должны быть установлены конкретно по виду воздействия рекреационной деятельности на окружающую среду и совокупному воздействию всех источников, находящихся на этих территориях.

При установлении нормативов допустимой антропогенной нагрузки на окружающую среду следует учитывать природные особенности конкретных территорий и (или) акваторий.

Леса для осуществления рекреационной деятельности используются способами не наносящими вреда окружающей среде и здоровью человека.

В лесах, расположенных на территориях государственных природных заповедников, запрещается проведение рубок лесных насаждений на лесных участках, на которых исключается любое вмешательство человека.

Не допускается осуществлять использование лесов способами и технологиями, вызывающими возникновение эрозии почв, исключаящими или ограничивающими негативное воздействие на последующее воспроизводство лесов, а также состояние водных ресурсов и других природных объектов.

В соответствии с Особенности использования, охраны, защиты, воспроизводства лесов, расположенных на особо охраняемых природных территориях, утвержденными Приказом Министерства природных ресурсов и экологии Российской Федерации от 16 июля 2007 года № 181, в лесах, расположенных на территориях национальных парков, природных парков и государственных природных заказников, запрещается проведение сплошных рубок лесных насаждений, если иное не предусмотрено правовым режимом функциональных зон, установленных в границах этих особо охраняемых природных территорий.

В лесах, расположенных на территориях комплексных (ландшафтных), биологических (ботанических и зоологических), палеонтологических, гидрологических, геологических государственных природных заказников запрещается проведение сплошных рубок лесных насаждений, если иное не предусмотрено положением о соответствующем государственном природном заказнике.

В лесах, расположенных на особо охраняемых природных территориях запрещается использование токсичных химических препаратов для охраны и защиты лесов, в том числе в научных целях (часть 5 статьи 103 Лесного кодекса Российской Федерации).

В лесах, выполняющих функции защиты природных и иных объектов, запрещается проведение сплошных рубок лесных насаждений за исключением случаев, предусмотренных частью 4 статьи 17, частью 5.1 статьи 21 Лесного кодекса Российской Федерации, и случаев проведения сплошных рубок в зонах с особыми условиями использования территорий, на которых расположены соответствующие леса, если режим указанных зон предусматривает вырубку деревьев, кустарников, лиан (часть 1 статьи 105 Лесного кодекса Российской Федерации).

В зеленых зонах запрещаются: размещения объектов капитального строительства, за исключением гидротехнических сооружений, линий связи, линий электропередачи, подземных трубопроводов.

На особо защитных участках леса с наличием реликтовых и эндемичных видов растений и мест обитания редких и исчезающих видов животных включенных в Перечень редких и находящихся под угрозой исчезновения животных, растений и других организмов, включаемых в Красную книгу Архангельской области, утвержденный постановлением администрации Архангельской области от 10 сентября 2007 года № 161-па, рекреационное использование лесов без экспертного заключения не допускается.

В заповедных лесных участках и генетических резерватах допускается ограниченное контролируемое посещение по установленным маршрутам.

В границах водоохраных зон запрещается движение транспортных средств вне дорог и стоянки вне специально оборудованных мест, имеющих твердое покрытие.



### **Ограничения при создании лесных плантаций и их эксплуатации**

Ограничения при создании лесных плантаций и их эксплуатации установлены отраслевыми стандартами по созданию лесных плантаций (новогодних елей, ивовых плантаций, плантаций ускоренного выращивания ели и сосны на баланс, пиловочник, лесосеменные плантации), а также Особенности использования, охраны, защиты, воспроизводства лесов, расположенных в водоохраных зонах, лесов, выполняющих функции защиты природных и иных объектов, ценных лесов, а также лесов, расположенных на особо защитных участках лесов, утвержденными Приказом Федерального агентства лесного хозяйства от 14 декабря 2010 года № 485. Запрещается:

- использование нерайонированных семян лесных растений, а также семян лесных растений, посевные и иные качества которых не проверены;
- при закладке и (или) реконструкции ЛСП частичная обработка почвы;
- использование нестандартного посадочного материала;
- оставление минусовых деревьев на расстоянии менее 300 м от ЛСП.

### **Ограничения при выращивании лесных плодовых, ягодных, декоративных и лекарственных растений**

Ограничения при выращивании лесных плодовых, ягодных, декоративных растений, лекарственных растений установлены Правилами использования лесов для выращивания лесных, плодовых, ягодных, декоративных растений, лекарственных растений, утвержденных Приказом Федерального агентства лесного хозяйства от 05 декабря 2011 года № 510, запрещается:

- использовать участки малоценных насаждений, намеченные под реконструкцию;

- использование лесных участков, на которых встречаются виды растений, занесенные в Красную книгу Российской Федерации, красные книги субъектов Российской Федерации;

- использование для выращивания лесных плодовых, ягодных, декоративных растений и лекарственных растений защитных лесов и особо защитных участков лесов.

Для выращивания лесных плодовых, ягодных декоративных растений, лекарственных растений используют, в первую очередь, нелесные земли из состава земель лесного фонда, а также необлесившиеся лесосеки, прогалины и другие, не покрытые лесной растительностью земли, на которых невозможно естественное возобновление леса до посадки на них лесных культур; земли, подлежащие рекультивации (выработанные торфяники и другие нарушенные земли).

### **Ограничения при выращивании посадочного материала лесных растений (саженцев, сеянцев)**

Ограничения при выращивании посадочного материала лесных растений (саженцев, сеянцев) установлены Правилами использования лесов для выращивания посадочного материала лесных растений (саженцев, сеянцев), утвержденными Приказом Федерального агентства лесного хозяйства от 19 июля 2011 года № 308.

Правилами использования лесов для выращивания посадочного материала установлены следующие требования:

для выращивания посадочного материала лесных растений (саженцев, сеянцев) используют в первую очередь не покрытые лесом земли из состава земель лесного фонда, а также необлесившиеся лесосеки, прогалины и другие, не покрытые лесной растительностью земли иных категорий, на которых располагаются леса;

для выращивания посадочного материала лесных растений (саженцев, сеянцев) используются улучшенные и сортовые семена лесных растений или, если такие семена отсутствуют, нормальные семена лесных растений;

для выращивания посадочного материала лесных растений (саженцев, сеянцев) не допускается применение нерайонированных семян лесных растений, а также семян лесных растений, посевные и иные качества которых не проверены;

использование лесных участков, на которых встречаются виды растений, занесенные в Красную книгу Российской Федерации, Красную книгу Архангельской области, для выращивания посадочного материала лесных растений (саженцев, сеянцев) запрещается.

### **Ограничения при выполнении работ по геологическому изучению недр, для разработки месторождений полезных ископаемых**

Ограничения по использованию лесов при выполнении работ по геологическому изучению недр, для разработки месторождений полезных ископаемых установлены в порядке использования лесов для выполнения работ по геологическому изучению недр, для разработки месторождений полезных ископаемых, утверждены Приказом Федерального агентства лесного хозяйства от 27 декабря 2010 года № 515.

При осуществлении использования лесов в целях выполнения работ по геологическому изучению недр, разработки месторождений полезных ископаемых не допускается:

валка деревьев и расчистка лесных участков от древесной растительности с помощью бульдозеров, захламление древесными остатками приграничных полос и опушек, повреждение стволов и скелетных корней опушечных деревьев, хранение свежесрубленной древесины в лесу в летний период без специальных мер защиты;

затопление и длительное подтопление лесных насаждений;  
повреждение лесных насаждений, растительного покрова и почв за пределами предоставленного лесного участка;  
захламление лесов строительными, промышленными, древесными, бытовыми и иными отходами, мусором;  
загрязнение площади предоставленного лесного участка и территории за его пределами химическими и радиоактивными веществами;  
проезд транспортных средств и иных механизмов по произвольным, неустановленным маршрутам, в том числе за пределами предоставленного лесного участка.

Лица, осуществляющие использование лесов в целях выполнения работ по геологическому изучению недр, разработки месторождений полезных ископаемых, обеспечивают:

регулярное проведение очистки используемых лесов и примыкающих опушек леса, искусственных и естественных водотоков от захламления строительными, промышленными, древесными, бытовыми и иными отходами, мусором;

восстановление нарушенных производственной деятельностью лесных дорог, осушительных канав, дренажных систем, мостов, других гидромелиоративных сооружений, квартальных столбов, квартальных просек, аншлагов, элементов благоустройства территории лесов;

консервацию или ликвидацию объектов, связанных с выполнением работ по геологическому изучению недр, разработкой месторождений полезных ископаемых, по истечении сроков выполнения соответствующих работ и рекультивацию земель, которые использовались для строительства, реконструкции и (или) эксплуатации указанных объектов, не связанных с созданием лесной инфраструктуры, в соответствии с законодательством Российской Федерации;

принятие необходимых мер по устранению аварийных ситуаций и лесных пожаров, а также ликвидации их последствий, возникших по вине указанных лиц;

максимальное использование земель, занятых квартальными просеками, лесными дорогами, и других не покрытых лесом земель в целях планирования и проведения сейсморазведочных работ, в том числе перебазировки подвижного состава и грузов.

Земли, нарушенные или загрязненные при использовании лесов в целях выполнения работ по геологическому изучению недр, разработки месторождений полезных ископаемых, подлежат рекультивации после завершения работ в соответствии с проектом рекультивации.

Обустройство объектов, связанных с выполнением работ по геологическому изучению недр, разработкой месторождений полезных ископаемых, должно исключать развитие эрозионных процессов на занятой и прилегающей территориях.

На всей территории лесопарка механизированная валка деревьев, трелевка при осуществлении использования лесов в целях выполнения работ по геологическому изучению недр, разработки месторождений полезных ископаемых не допускается:

валка деревьев и расчистка лесных участков от древесной растительности с помощью бульдозеров, захламление древесными остатками приграничных полос и опушек, повреждение стволов и скелетных корней опушечных деревьев, хранение свежесрубленной древесины в лесу в летний период без специальных мер защиты;

затопление и длительное подтопление лесных насаждений;

захламление лесов промышленными, древесными, бытовыми и иными отходами, мусором;

загрязнение лесов химическими и радиоактивными веществами;

проезд транспортных средств и иных механизмов по неустановленным маршрутам.

### **Ограничения при строительстве и эксплуатации водохранилищ, иных искусственных водных объектов, а также гидротехнических сооружений и специализированных портов**

Использование лесов при выполнении работ по строительству и эксплуатации водохранилищ, иных искусственных водных объектов, а также гидротехнических сооружений и специализированных портов может ограничиваться в соответствии с Лесным кодексом Российской Федерации, Водным кодексом Российской Федерации.

### **Ограничения при строительстве, реконструкции, эксплуатации линейных объектов**

Ограничения при использовании лесов в целях строительства, реконструкции и эксплуатации линейных объектов установлены Правилами использования лесов в целях строительства, реконструкции и эксплуатации линейных объектов, утвержденными Приказом Федерального агентства лесного хозяйства от 10 июня 2011 года № 223.

В соответствии с указанными Правилами не допускается:

повреждение лесных насаждений, растительного покрова и почв за пределами предоставленного лесного участка и соответствующей охранной зоны;

захламления прилегающих территорий за пределами предоставленного лесного участка строительным и бытовым мусором, отходами древесины, иными видами отходов;

загрязнения площади предоставленного лесного участка и территории за его пределами химическими и радиоактивными веществами;

проезда транспортных средств и иных механизмов по произвольным, неустановленным маршрутам за пределами предоставленного лесного участка.

В границах полосы отвода в целях обеспечения безопасности движения и эксплуатации железнодорожного транспорта заинтересованная организация обязана обеспечить следующий режим использования земельных участков:

не допускать размещение капитальных зданий и сооружений, многолетних насаждений и других объектов, ухудшающих видимость железнодорожного пути и создающих угрозу безопасности движения и эксплуатации железнодорожного транспорта;

не допускать в местах расположения водопроводных и канализационных сетей, водозаборных сооружений и других инженерных коммуникаций строительство и размещение каких-либо зданий и сооружений, проведение сельскохозяйственных работ;

не допускать в местах прилегания к лесным массивам скопление сухостоя, валежника, порубочных остатков и других горючих материалов;

отделять границу полосы отвода от опушки естественного леса противопожарной опашкой шириной от 3 до 5 метров или минерализованной полосой шириной не менее 3 метров.

Размещение инженерных коммуникаций, линий электропередачи, связи, магистральных газо-, нефтепроводов и других линейных сооружений в границах полосы отвода допускается только по согласованию с заинтересованной организацией.

Лица, осуществляющие использование лесов в целях строительства, реконструкции и эксплуатации линейных объектов, обеспечивают:

регулярное проведение очистки просеки, примыкающих опушек леса, искусственных и естественных водотоков от захламления строительными, лесосечными, бытовыми и иными отходами, от загрязнения отходами производства, токсичными веществами;

восстановление нарушенных производственной деятельностью лесных дорог, осушительных канав, дренажных систем, шлюзов, мостов, других гидромелиоративных сооружений, квартальных столбов, квартальных просек;

принятие необходимых мер по устранению аварийных ситуаций, а также ликвидации их последствий, возникших по вине указанных лиц.

Земли, нарушенные или загрязненные при использовании лесов для строительства, реконструкции и эксплуатации линейных объектов, подлежат рекультивации в соответствии с требованиями законодательства Российской Федерации.

Земли, нарушенные или загрязненные при использовании лесов для строительства, реконструкции и эксплуатации линейных объектов, подлежат рекультивации в срок не более 1 года после завершения соответствующего этапа работ.

По всей ширине трасс ЛЭП или линий связи на участках с нарушенным почвенным покровом при угрозе развития эрозии должна проводиться рекультивация земель с посевом трав и (или) посадкой кустарников на склонах.

### **Ограничения при переработке древесины и иных лесных ресурсов**

Ограничения при переработке древесины и иных лесных ресурсов установлены Правилами использования лесов для переработки древесины и иных лесных ресурсов, утвержденными Приказом Министерства природных ресурсов и экологии Российской Федерации от 1 декабря 2014 года № 528.

Также использование лесов для переработки древесины и иных лесных ресурсов ограничивается в соответствии с Особенности использования, охраны, защиты, воспроизводства лесов, расположенных в водоохранных зонах, лесов, выполняющих функции защиты природных и иных объектов, ценных лесов, а также лесов, расположенных на особо защитных участках лесов, утвержденными Приказом Федерального агентства лесного хозяйства 14 декабря 2010 года № 485.

В лесах, расположенных в водоохранных зонах, лесах, выполняющих функции защиты природных и иных объектов, ценных лесах и лесах, расположенных на особо защитных участках лесов, запрещается создание лесоперерабатывающей инфраструктуры.

При использовании лесов для переработки древесины и иных лесных ресурсов исключаются случаи:

проведения работ и строительства сооружений, вызывающих нарушение поверхностного и внутрипочвенного стока вод, затопление или заболачивание лесных участков;

захламления предоставленного лесного участка и прилегающих территорий за пределами предоставленного лесного участка строительным и бытовым мусором, отходами древесины и иными видами отходов;

загрязнения площади предоставленного лесного участка и территории за его пределами химическими и радиоактивными веществами;

проезда транспортных средств и иных механизмов по произвольным, неустановленным маршрутам за пределами предоставленного лесного участка.

### **Ограничения при осуществлении религиозной деятельности**

Использование лесов при осуществлении религиозной деятельности может ограничиваться в соответствии со статьями 27, 47 Лесного кодекса Российской Федерации, Федеральным законом от 26 сентября 1997 года № 125-ФЗ «О свободе совести и о религиозных объединениях» и другими федеральными законами.

---

Приложение № 1  
к лесохозяйственному регламенту  
Сийского лесопарка  
Архангельской области

**ПЕРЕЧЕНЬ**  
**законодательных и иных нормативных правовых актов,**  
**нормативно-технических, методических и проектных документов,**  
**на основании которых разработан лесохозяйственный регламент**  
**Сийского лесопарка Архангельской области**

1. Лесной кодекс Российской Федерации.
2. Земельный кодекс Российской Федерации.
3. Водный кодекс Российской Федерации.
4. Закон Российской Федерации от 21 февраля 1992 года № 2395-1 «О недрах».
5. Федеральный закон от 21 декабря 1994 года № 68-ФЗ «О защите населения и территории от чрезвычайных ситуаций природного и техногенного характера».
6. Федеральный закон от 21 декабря 1994 года № 69-ФЗ «О пожарной безопасности».
7. Федеральный закон от 24 апреля 1995 года № 52-ФЗ «О животном мире».
8. Федеральный закон от 19 июля 1997 года № 109-ФЗ «О безопасном обращении с пестицидами и агрохимикатами».
9. Федеральный закон от 26 сентября 1997 года № 125-ФЗ «О свободе совести и о религиозных объединениях».
10. Федеральный закон от 17 декабря 1997 года № 149-ФЗ «О семеноводстве».
11. Федеральный закон от 10 января 2002 года № 7-ФЗ «Об охране окружающей среды».
12. Федеральный закон от 4 декабря 2006 года № 201-ФЗ «О введении в действие Лесного кодекса Российской Федерации».
13. Федеральный закон от 8 ноября 2007 года № 257-ФЗ «Об автомобильных дорогах и о дорожной деятельности в Российской Федерации и о внесении изменений в отдельные законодательные акты Российской Федерации».
14. Федеральный закон от 22 июля 2008 года № 123-ФЗ «Технический регламент о требованиях пожарной безопасности».
15. Федеральный закон от 24 июля 2009 года № 209-ФЗ «Об охоте и о сохранении охотничьих ресурсов и о внесении изменений в отдельные законодательные акты Российской Федерации».
16. Федеральный закон от 21 июля 2014 года № 206-ФЗ «О карантине растений».
17. Постановление Совмина РСФСР от 26 октября 1973 года № 554 «Об утверждении перечня рек, их притоков и других водоемов, являющихся местами нереста лососевых и осетровых рыб».
18. Постановление Совмина РСФСР от 7 августа 1978 года № 388 «О дополнении перечня рек, их притоков и других водоемов, являющихся местами нереста лососевых и осетровых рыб».
19. Постановление Правительства Российской Федерации от 12 октября 2006 года № 611 «О порядке установления и использования полос отвода и охранных зон железнодорожных дорог».
20. Постановление Правительства Российской Федерации от 30 июня 2007 года № 417 «Об утверждении Правил пожарной безопасности в лесах».
21. Постановление Правительства Российской Федерации от 10 января 2009 года

№ 17 «Об утверждении Правил установления на местности границ водоохранных зон и границ прибрежных защитных полос водных объектов».

22. Постановление Правительства Российской Федерации от 24 февраля 2009 года № 160 «О порядке установления охранных зон объектов электросетевого хозяйства и особых условий использования земельных участков, расположенных в границах таких зон».

23. Постановление Правительства Российской Федерации от 24 февраля 2009 года № 161 «Об утверждении Положения о предоставлении в аренду без проведения аукциона лесного участка, в том числе расположенного в резервных лесах, для выполнения изыскательских работ».

24. Постановление Правительства Российской Федерации от 23 июля 2009 года № 604 «О реализации древесины, которая получена при использовании лесов, расположенных на землях лесного фонда, в соответствии со статьями 43-46 Лесного кодекса Российской Федерации».

25. Постановление Правительства Российской Федерации от 14 декабря 2009 года № 1007 «Об утверждении Положения об определении функциональных зон в лесопарковых зонах, площади и границ лесопарковых зон, зеленых зон».

26. Постановление Правительства Российской Федерации от 17 ноября 2010 года № 928 «О перечне автомобильных дорог общего пользования федерального значения».

27. Постановление Правительства Российской Федерации от 17 мая 2011 года № 377 «Об утверждении Правил разработки и утверждения плана тушения лесных пожаров и его формы».

28. Постановление Правительства Российской Федерации от 12 ноября 2016 года № 1158 «Об утверждении Положения об осуществлении контроля за достоверностью сведений о санитарном и лесопатологическом состоянии лесов и обоснованностью мероприятий, предусмотренных актами лесопатологических обследований, утвержденными уполномоченными органами государственной власти субъектов Российской Федерации, осуществляющими переданные им полномочия Российской Федерации в области лесных отношений».

29. Постановление Правительства Российской Федерации от 20 мая 2017 года № 607 «Об утверждении Правил санитарной безопасности в лесах».

30. Распоряжение Правительства Российской Федерации от 17 июля 2012 года № 1283-р «Об утверждении Перечня объектов лесной инфраструктуры для защитных лесов, эксплуатационных лесов и резервных лесов».

31. Распоряжение Правительства Российской Федерации от 27 мая 2013 года № 849-р «Об утверждении Перечня объектов, не связанных с созданием лесной инфраструктуры, для защитных лесов, эксплуатационных лесов, резервных лесов».

32. Распоряжение Правительства Российской Федерации от 11 июля 2017 года № 1469-р «Об утверждении перечня объектов, относящихся к охотничьей инфраструктуре».

33. Приказ Госкомлеса СССР от 28.02.1989 № 38 «Общесоюзные нормативы для таксации лесов. Справочник».

34. Приказ Государственного комитета Российской Федерации по охране окружающей среды от 19 декабря 1997 № 569 «Об утверждении перечней (списков) объектов животного мира, занесенных в Красную книгу Российской Федерации и исключенных из Красной книги Российской Федерации».

35. Приказ Федеральной службы лесного хозяйства от 24 февраля 1998 года № 38 «Об утверждении ОСТ 56-103-98 Охрана лесов от пожаров. Противопожарные разрывы и минерализованные полосы. Критерии качества и оценка состояния».

36. Приказ Министерства природных ресурсов Российской Федерации от 16 июля 2007 года № 181 «Об утверждении Особенности использования, охраны, защиты, воспроизводства лесов, расположенных на особо охраняемых природных территориях».



37. Приказ Федерального агентства лесного хозяйства от 19 декабря 2007 года № 498 «Об отнесении лесов к защитным, эксплуатационным и резервным лесам».

38. Приказ Федерального агентства лесного хозяйства от 29 октября 2008 года № 329 «Об отнесении лесов к эксплуатационным лесам, резервным лесам и установление их границ».

39. Приказ Федерального агентства лесного хозяйства от 02 ноября 2009 года № 456 «Об отнесении лесов на территории Архангельской области к ценным лесам, эксплуатационным лесам и установлении их границ».

40. Постановление Главного государственного санитарного врача Российской Федерации от 02 марта 2010 года № 17 «Об утверждении СанПиН 1.2.2584-10 «Гигиенические требования к безопасности процессов испытаний, хранения, перевозки, реализации, применения, обезвреживания и утилизации пестицидов и агрохимикатов. Санитарные правила и нормативы».

41. Приказ Министерства природных ресурсов и экологии Российской Федерации от 30 апреля 2010 года № 138 «Об утверждении нормативов допустимого изъятия охотничьих ресурсов и нормативов численности охотничьих ресурсов в охотничьих угодьях».

42. Приказ Росрыболовства от 20 ноября 2010 года № 943 «Об установлении рыбоохранных зон морей, берега которых полностью или частично принадлежат Российской Федерации, и водных объектов рыбохозяйственного значения Республики Адыгея, Амурской и Архангельской областей».

43. Приказ Федерального агентства лесного хозяйства от 14 декабря 2010 года № 485 «Об утверждении Особенности использования, охраны, защиты, воспроизводства лесов, расположенных в водоохраных зонах, лесов, выполняющих функции защиты природных и иных объектов, ценных лесов, а также лесов, расположенных на особо защитных участках лесов».

44. Приказ Федерального агентства лесного хозяйства от 27 декабря 2010 года № 515 «Об утверждении Порядка использования лесов для выполнения работ по геологическому изучению недр, для разработки месторождений полезных ископаемых».

45. Приказ Федерального агентства лесного хозяйства от 27 мая 2011 года № 191 «Об утверждении Порядка исчисления расчетной лесосеки».

46. Приказ Федерального агентства лесного хозяйства от 10 июня 2011 года № 223 «Об утверждении Правил использования лесов для строительства, реконструкции, эксплуатации линейных объектов».

47. Приказ Федерального агентства лесного хозяйства от 5 июля 2011 года № 287 «Об утверждении классификации природной пожарной опасности лесов и классификации пожарной опасности в лесах в зависимости от условий погоды».

48. Приказ Федерального агентства лесного хозяйства от 19 июля 2011 года № 308 «Об утверждении Правил использования лесов для выращивания посадочного материала лесных растений (саженцев, сеянцев)».

49. Приказ Федерального агентства лесного хозяйства от 5 декабря 2011 года № 510 «Об утверждении Правил использования лесов для выращивания лесных плодовых, ягодных, декоративных растений, лекарственных растений».

50. Приказ Федерального агентства лесного хозяйства от 5 декабря 2011 года № 511 «Об утверждении Правил заготовки пищевых лесных ресурсов и сбора лекарственных растений».

51. Приказ Федерального агентства лесного хозяйства от 5 декабря 2011 года № 513 «Об утверждении Перечня видов (пород) деревьев и кустарников, заготовка древесины которых не допускается».

52. Приказ Федерального агентства лесного хозяйства от 23 декабря 2011 года № 548 «Об утверждении Правил использования лесов для осуществления научно-

исследовательской деятельности, образовательной деятельности».

53. Приказ Федерального агентства лесного хозяйства от 10 января 2012 года № 1 «Об утверждении Правил лесоразведения».

54. Приказ Федерального агентства лесного хозяйства от 24 января 2012 года № 23 «Об утверждении Правил заготовки живицы».

55. Приказ Федерального агентства лесного хозяйства от 21 февраля 2012 года № 62 «Правила использования лесов для осуществления рекреационной деятельности».

56. Приказ Федерального агентства лесного хозяйства от 16 апреля 2012 № 145 «Об утверждении Программы развития движения школьных лесничеств».

57. Приказ Федерального агентства лесного хозяйства от 27 апреля 2012 года № 174 «Об утверждении Нормативов противопожарного обустройства лесов».

58. Приказ Министерства регионального развития Российской Федерации от 30 июня 2012 года № 266 «Об утверждении свода правил «СНиП 2.05.02-85» «Автомобильные дороги».

59. Приказ Федерального агентства лесного хозяйства от 09 октября 2013 года № 288 «О применении региональных классов пожарной опасности в лесах в зависимости от условий погоды».

60. Приказ Министерства природных ресурсов и экологии Российской Федерации от 28 марта 2014 года № 161 «Об утверждении видов средств предупреждения и тушения лесных пожаров, нормативов обеспеченности данными средствами лиц, использующих леса, норм наличия средств предупреждения и тушения лесных пожаров при использовании лесов».

61. Приказ Министерства природных ресурсов и экологии Российской Федерации от 23 июня 2014 года № 276 «Об утверждении Порядка осуществления мониторинга пожарной опасности в лесах и лесных пожаров».

62. Приказ Министерства природных ресурсов и экологии Российской Федерации от 8 июля 2014 года № 313 «Об утверждении Правил тушения лесных пожаров».

63. Приказ Федерального агентства лесного хозяйства от 18 августа 2014 года № 367 «Об утверждении Перечня лесорастительных зон Российской Федерации и Перечня лесных районов Российской Федерации».

64. Приказ Министерства природных ресурсов и экологии Российской Федерации от 1 декабря 2014 года № 528 «Об утверждении Правил использования лесов для переработки древесины и иных лесных ресурсов».

65. Приказ Федерального агентства лесного хозяйства от 9 апреля 2015 года № 105 «Об установлении возрастов рубок».

66. Приказ Министерства природных ресурсов и экологии Российской Федерации от 17 сентября 2015 года № 400 «Об утверждении Порядка использования районированных семян лесных растений основных лесных древесных пород».

67. Приказ Федерального агентства лесного хозяйства от 8 октября 2015 года № 353 «Об установлении лесосеменного районирования».

68. Приказ Министерства природных ресурсов и экологии Российской Федерации от 20 октября 2015 года № 438 «Об утверждении правил создания и выделения объектов лесного семеноводства (лесосеменных плантаций, постоянных лесосеменных участков и подобных объектов)».

69. Приказ Министерства природных ресурсов и экологии Российской Федерации от 23 июня 2016 года № 361 «Об утверждении Правил ликвидации очагов вредных организмов».

70. Приказ Министерства природных ресурсов и экологии Российской Федерации от 27 июня 2016 года № 367 «Об утверждении Видов лесосечных работ, порядка и последовательности их проведения, Формы технологической карты лесосечных работ, Формы акта осмотра лесосеки и Порядка осмотра лесосеки».

71. Приказ Министерства природных ресурсов и экологии Российской Федерации от 12 сентября 2016 года № 470 «Об утверждении Правил осуществления мероприятий по предупреждению распространения вредных организмов».

72. Приказ Министерства природных ресурсов и экологии Российской Федерации от 29 июня 2016 года № 375 «Об утверждении Правил лесовосстановления».

73. Приказ Министерства природных ресурсов и экологии Российской Федерации от 13 сентября 2016 года № 474 «Об утверждении Правил заготовки древесины и особенностей заготовки древесины в лесничествах, лесопарках, указанных в статье 23 Лесного кодекса Российской Федерации».

74. Приказ Министерства природных ресурсов и экологии Российской Федерации от 6 сентября 2016 года № 457 «Об утверждении Порядка ограничения пребывания граждан в лесах и въезда в них транспортных средств, проведения в лесах определенных видов работ в целях обеспечения пожарной безопасности в лесах и Порядка ограничения пребывания граждан в лесах и въезда в них транспортных средств, проведения в лесах определенных видов работ в целях обеспечения санитарной безопасности в лесах».

75. Приказ Министерства природных ресурсов и экологии Российской Федерации от 16 сентября 2016 года № 480 «Об утверждении порядка проведения лесопатологических обследований и формы акта лесопатологического обследования».

76. Приказ Министерства природных ресурсов и экологии Российской Федерации от 15 ноября 2016 года № 597 «Об утверждении Порядка организации и выполнения авиационных работ по охране лесов от пожаров и Порядка организации и выполнения авиационных работ по защите лесов».

77. Приказ Министерства природных ресурсов и экологии Российской Федерации от 14 ноября 2016 года № 592 «Об утверждении Порядка проведения государственной инвентаризации лесов».

78. Приказ Министерства природных ресурсов и экологии Российской Федерации от 15 ноября 2016 года № 597 «Об утверждении Порядка организации и выполнения авиационных работ по охране лесов от пожаров и Порядка организации и выполнения авиационных работ по защите лесов»;

79. Приказ Министерства природных ресурсов и экологии Российской Федерации от 9 января 2017 года № 1 «Об утверждении Порядка лесозащитного районирования».

80. Приказ Федерального агентства лесного хозяйства от 16 февраля 2017 года № 65 «Об установлении лесопожарного зонирования земель лесного фонда и о признании утратившими силу некоторых приказов Федерального агентства лесного хозяйства».

81. Приказ Министерства природных ресурсов и экологии Российской Федерации от 27 февраля 2017 года № 72 «Об утверждении состава лесохозяйственных регламентов, порядка их разработки, сроков их действия и порядка внесения в них изменений».

82. Приказ Министерства природных ресурсов и экологии Российской Федерации от 5 апреля 2017 года № 156 «Об утверждении Порядка осуществления государственного лесопатологического мониторинга».

83. Приказ Министерства природных ресурсов и экологии Российской Федерации от 21 июня 2017 года № 314 «Об утверждении правил использования лесов для ведения сельского хозяйства».

84. Приказ Министерства природных ресурсов и экологии Российской Федерации от 22 ноября 2017 года № 626 «Об утверждении Правил ухода за лесами».

85. Приказ Министерства природных ресурсов и экологии Российской Федерации от 12 декабря 2017 года № 661 «Об утверждении правил использования лесов для осуществления видов деятельности в сфере охотничьего хозяйства и перечня случаев использования лесов для осуществления видов деятельности в сфере охотничьего хозяйства без предоставления лесных участков».

86. Приказ Министерства природных ресурсов и экологии Российской Федерации

от 29 марта 2018 года № 122 «Об утверждении Лесоустроительной инструкции».

87. Приказ Министерства природных ресурсов и экологии Российской Федерации от 16 июля 2018 года № 325 «Об утверждении Правил заготовки и сбора недревесных лесных ресурсов».

88. Лесотаксационный справочник для северо-востока европейской части Российской Федерации» (нормативные материалы для Ненецкого автономного округа, Архангельской, Вологодской областей и Республики Коми), СевНИИЛХ, 2012 год.

89. Свод правил СП 8.13130.2009 «Система противопожарной защиты. Источники наружного противопожарного водоснабжения».

90. «Руководство по учету и оценке второстепенных лесных ресурсов и продуктов побочного пользования». ВНИИЛМ. 2003.

91. Областной закон от 27 июня 2007 года № 368-19-03 «О реализации органами государственной власти Архангельской области государственных полномочий в сфере лесных отношений».

92. Указ Губернатора Архангельской области от 16 октября 2012 года № 152-у «Об определении видов разрешенной охоты и параметров осуществления охоты в охотничьих угодьях на территории Архангельской области (за исключением особо охраняемых территорий федерального значения)».

93. Постановление Администрации Архангельской области от 10 сентября 2007 № 161-па «Об утверждении Перечня редких и находящихся под угрозой исчезновения животных, растений и других организмов, включаемых в Красную книгу Архангельской области».

94. Постановление Правительства Архангельской области от 13 июня 2017 года № 237-пп «Об утверждении перечня автомобильных дорог общего пользования регионального или межмуниципального значения Архангельской области, перечня ледовых переправ, не вошедших в протяженность автомобильных дорог общего пользования регионального или межмуниципального значения Архангельской области, и перечня зимних автомобильных дорог (зимников) общего пользования, устройство и содержание которых осуществляется на автомобильных дорогах, принятых на основании договоров безвозмездного пользования, заключенных государственным казенным учреждением Архангельской области "Дорожное агентство "Архангельскавтодор"».

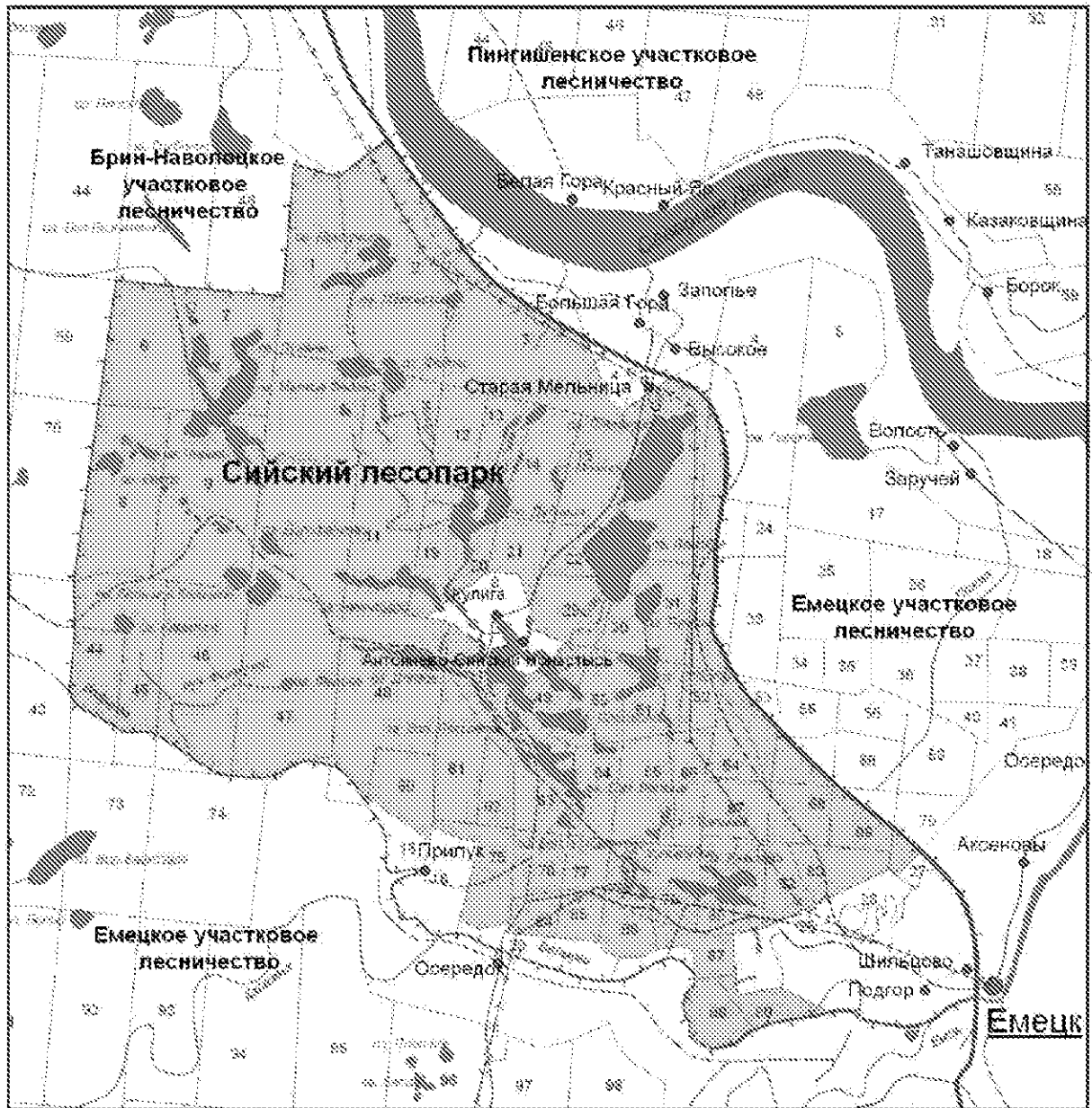
95. Постановление Правительства Архангельской области от 13 сентября 2017 года № 360-пп «Об утверждении Порядка использования собственниками земельных участков, землепользователями, землевладельцами, арендаторами земельных участков для собственных нужд имеющихся в границах земельных участков для собственных общераспространенных полезных ископаемых и подземных вод на территории Архангельской области».

---







Приложение № 2  
к лесохозяйственному регламенту  
Сийского лесопарка  
Архангельской области

КАРТА-СХЕМА

Сийского лесопарка с разделением на лесные участки  
Масштаб 1: 150 000

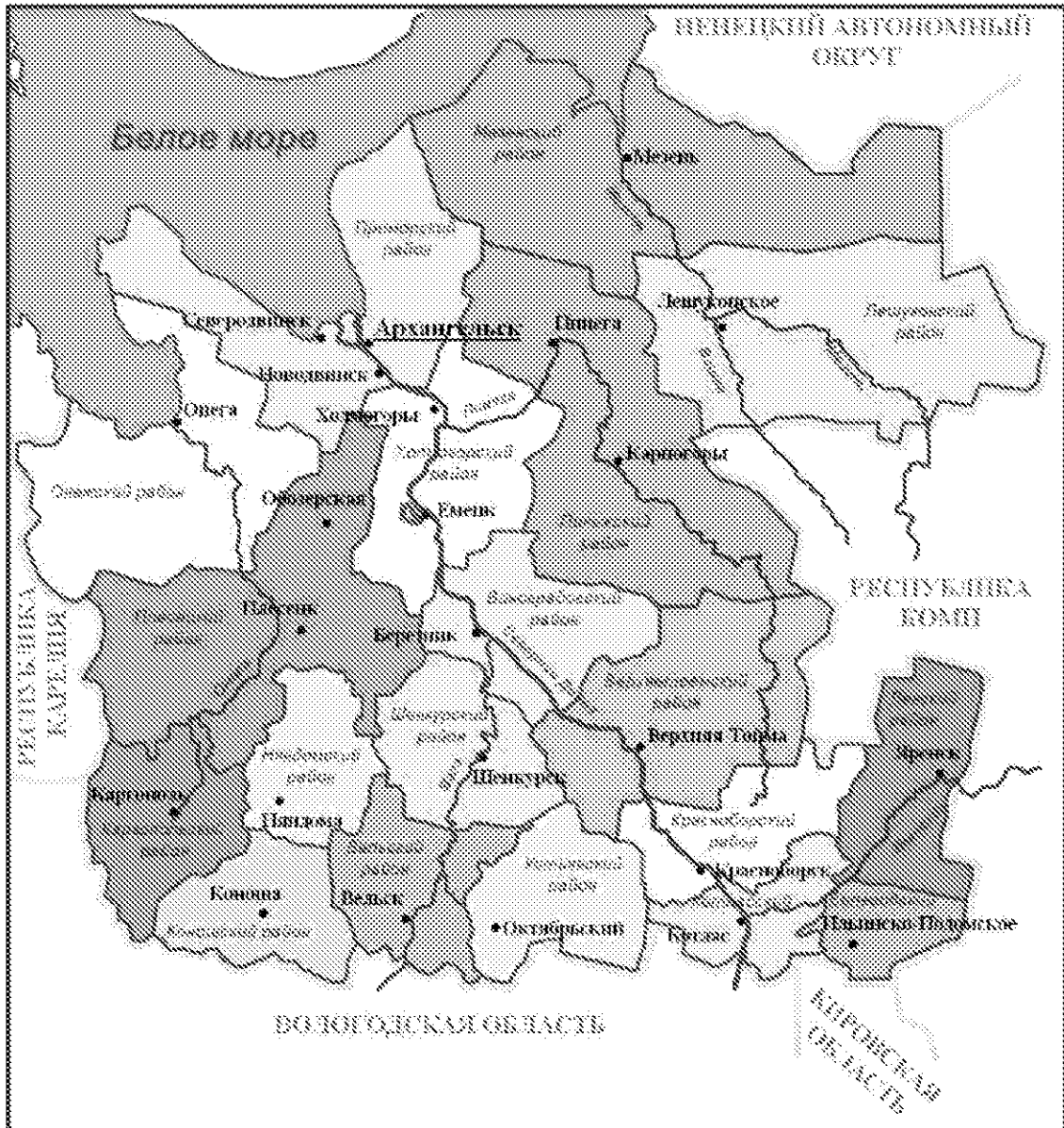


Условные обозначения:

- |   |                            |  |                |
|---|----------------------------|--|----------------|
|  | Границы Сийского лесопарка |  | Участки:       |
|  | Автомобильные дороги       |  | Емецкое        |
|  | Линии электропередач       |  | с-з. «Емецкий» |
|  | Населенные пункты          |  |                |

Приложение № 3  
к лесохозяйственному  
регламенту Сийского лесопарка  
Архангельской области

КАРТА-СХЕМА  
АРХАНГЕЛЬСКОЙ ОБЛАСТИ С ВЫДЕЛЕНИЕМ ТЕРРИТОРИИ  
СИЙСКОГО ЛЕСОПАРКА

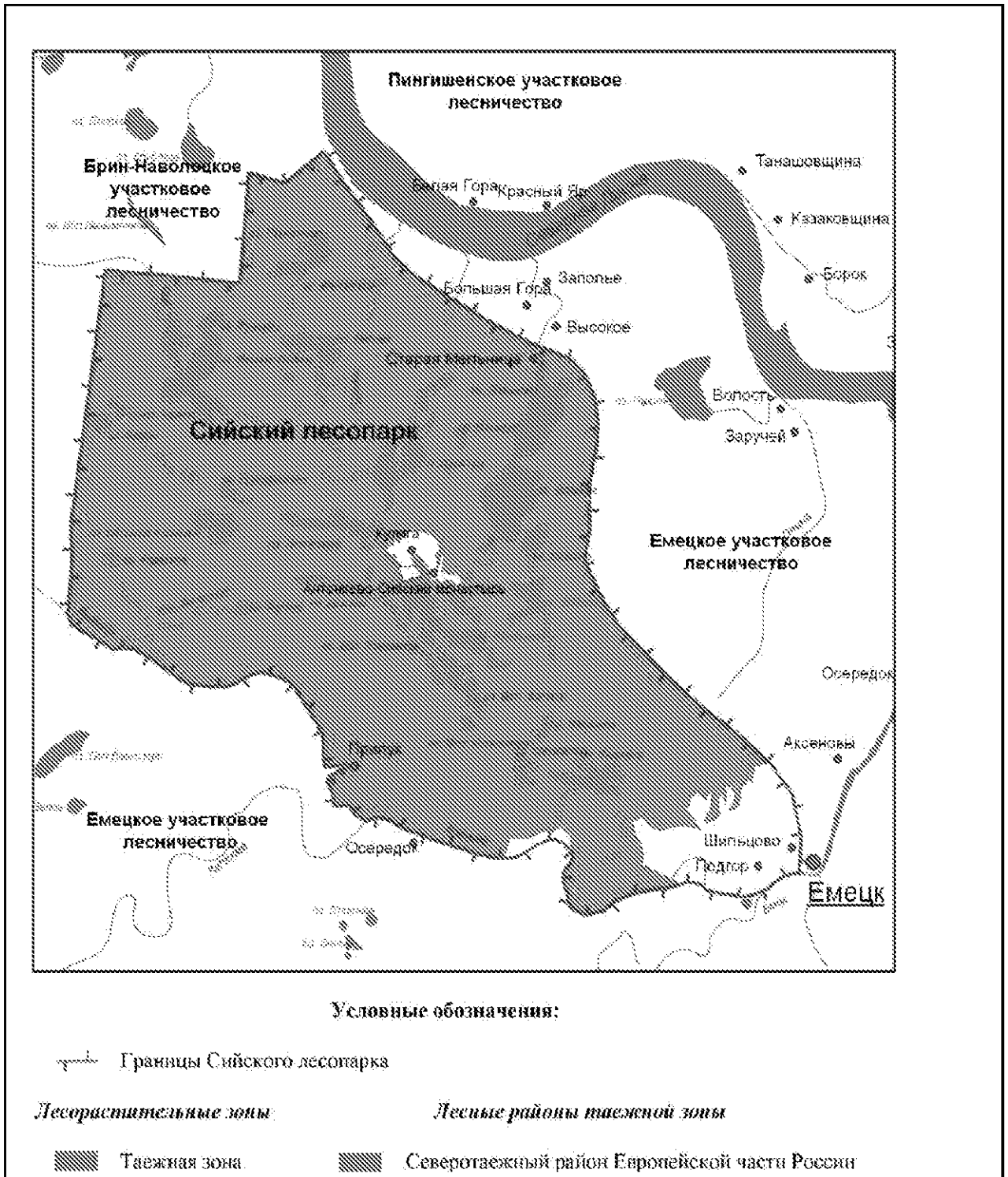


Условные обозначения:

- границы субъектов Российской Федерации
- границы районов Архангельской области
- граница Сийского лесопарка •
- населенные пункты

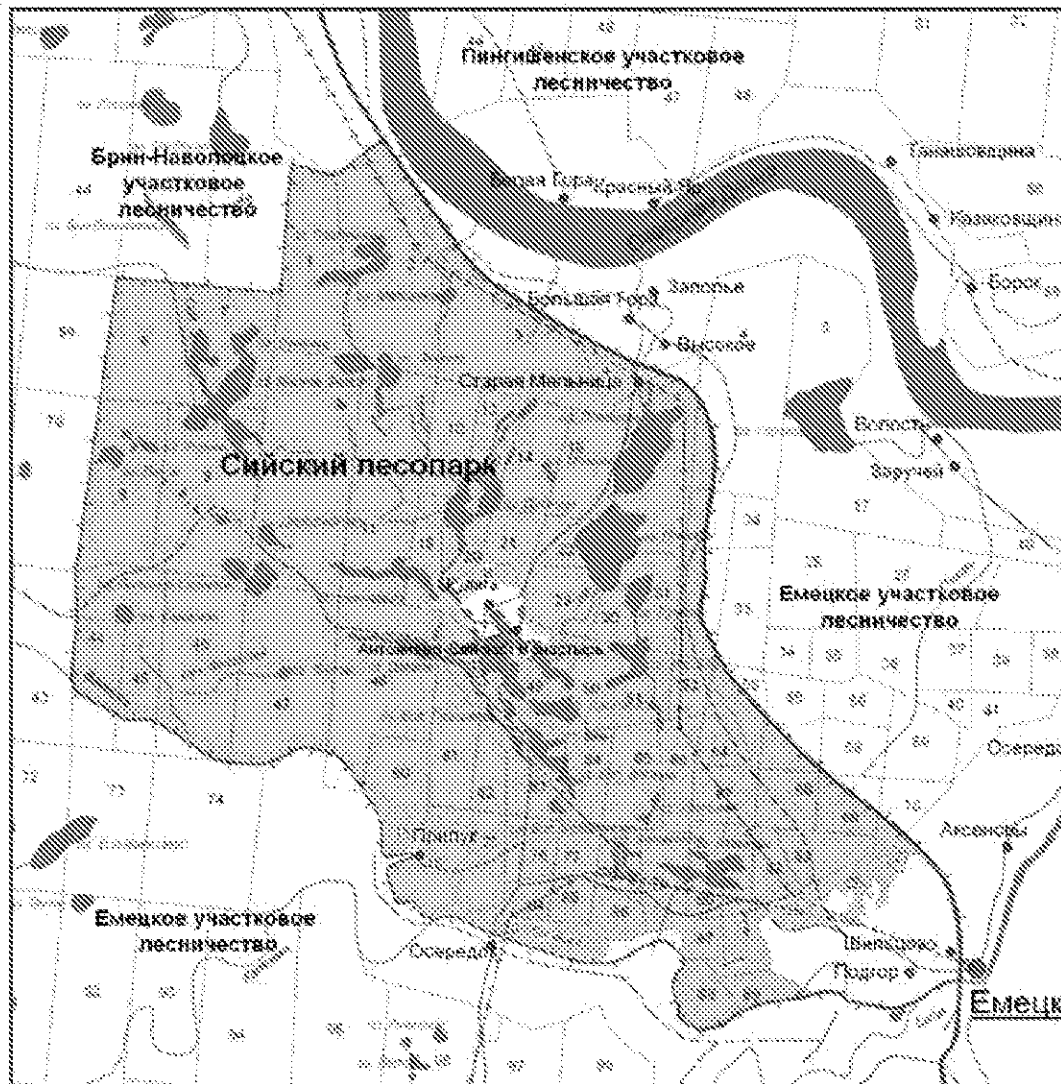
Приложение № 4  
к лесохозяйственному регламенту  
Сийского лесопарка  
Архангельской области

КАРТА-СХЕМА РАСПРЕДЕЛЕНИЯ ЛЕСОВ СИЙСКОГО ЛЕСОПАРКА ПО  
ЛЕСОРАСТИТЕЛЬНЫМ ЗОНАМ И ЛЕСНЫМ РАЙОНАМ











Приложение № 5  
к лесохозяйственному  
регламенту Сийского лесопарка  
Архангельской области

**Карта-схема**  
**подразделения лесов по целевому назначению с нанесением**  
**местоположения существующих и проектируемых особо охраняемых**  
**природных территорий и объектов лесной, перерабатывающей**  
**инфраструктуры, объектов, не связанных с созданием лесной**  
**инфраструктуры**



Условные обозначения:

- |   |                            |   |                           |
|---|----------------------------|---|---------------------------|
|  | Границы Сийского лесопарка |  | Целевое назначение лесов: |
|  | Автомобильные дороги       |  | Леса зеленых зон, ООПТ    |
|  | Линии электропередач       |  | «Сийский заказник»        |
|  | Населенные пункты          |  | Лесные дороги             |



Приложение № 6  
к лесохозяйственному  
регламенту Сийского лесопарка  
Архангельской области

**Нормативы рубок, проводимых в целях ухода за лесными насаждениями, в сосновых насаждениях**

Состав лесных насаждений до рубки	Группы типов леса (класс бонитета)	Возраст начала ухода, лет	Рубки осветления		Рубки прочистки		Рубки прореживания		Проходные рубки		Целевой состав к возрасту рубки (спелости)
			Минимальная сомкнутость крон до ухода	Интенсивность рубки, % по запасу	Минимальная сомкнутость крон до ухода	Интенсивность рубки, % по запасу	Минимальная полнота до ухода	Интенсивность рубки, % по запасу	Минимальная полнота до ухода	Интенсивность рубки, % по запасу	
1. Чистые с примесью лиственных до 2 единиц	лишайниковый (IV)	25 - 30	-	-	0,8 0,7	20 - 30	0,9	20 - 25	0,9	20 - 25	7СЗБ
	брусничный (IV)	20 - 25	0,8	25 - 30	0,8 0,6	20 - 30	0,8 0,6	20 - 25 20 - 25	0,8 0,7	20 - 25 20 - 25	8С2Б
	кисличный (III - II)	15 - 20	0,8	30 - 40	0,8	30 - 40	0,8	25 - 30	0,8	25 - 30	8С2Б
					0,6		0,6	20 - 25	0,7	20 - 25	
	черничный (IV - III)	20 - 25	0,8	25 - 30	0,8	20 - 30	0,8	20 - 25	0,8	20 - 25	(7 - 8)С
0,6					0,6		0,7	20 - 25	0,7	20 - 25	(2 - 3)Б
долгомошный (IV)	25 - 30	-	-	0,8 0,7	20 - 30	0,8 0,7	20 - 25 20 - 25	0,8 0,7	20 - 25 25 - 30	7СЗБ	
2. Сосново-	лишайниковый	20 - 25	0,8	25 - 30	0,8	25 - 30	0,8	25 - 30	0,8	25 - 30	7СЗБ

Состав лесных насаждений до рубки	Группы типов леса (класс бонитета)	Возраст начала ухода, лет	Рубки осветления		Рубки прочистки		Рубки прореживания		Проходные рубки		Целевой состав к возрасту рубки (спелости)
			Минимальная сомкнутость крон до ухода	Интенсивность рубки, % по запасу	Минимальная сомкнутость крон до ухода	Интенсивность рубки, % по запасу	Минимальная полнота до ухода	Интенсивность рубки, % по запасу	Минимальная полнота до ухода	Интенсивность рубки, % по запасу	
лиственные с преобладанием сосны в составе	(IV)		0,6		0,6		0,7	20 - 25	0,7	25 - 30	
	брусничный (IV)	15 - 20	0,7	30 - 40	0,7	30 - 40	0,7	30 - 40	0,7	25 - 30	(7 - 8)С
			0,5		0,5		0,5	20 - 25	0,5	20 - 25	(2 - 3)Б
	кисличный (III - II)	10 - 15	0,6	40 - 50	0,6	30 - 40	0,7	30 - 40	0,7	25 - 40	8С2Б
			0,4		0,4		0,4	20 - 25	0,6	20 - 25	
	черничный (IV - III)	15 - 20	0,7	30 - 50	0,7	30 - 40	0,7	30 - 40	0,7	25 - 40	8С2Б
0,5				0,5		0,5	15 - 20	0,6	20 - 25	(2 - 4)Б	
долгомошный (IV)	20 - 25	0,7	25 - 30	0,7	20 - 30	0,8	20 - 30	0,8	20 - 25	7С3Б	
		0,5		0,5		0,6	20 - 25	0,6	20 - 25		
2.1. Сосново-лиственные с долей сосны в составе 3 - 4 единицы (и 6 - 7 лиственных)	брусничный (IV)	15 - 20	0,7	40 - 50	0,7	30 - 40	0,7	30 - 40	0,7	30 - 40	(6 - 7)С
			0,4		0,4		0,5	15 - 20	0,5	20 - 25	(3 - 4)Б
	кисличный (III - II)	10 - 15	0,6	50 - 60	0,6	40 - 50	0,7	30 - 40	0,7	30 - 40	(6 - 8)С
			0,3		0,4		0,4	15 - 20	0,5	20 - 25	(2 - 4)Б
черничный (IV - III)	15 - 20	0,6	40 - 50	0,6	40 - 50	0,7	30 - 40	0,8	30 - 40	(6 - 7)С	
		0,3		0,4		0,5	15 - 20	0,6	20 - 25	(3 - 4)Б	
долгомошный	20 - 25	0,7	30 - 40	0,7	30 - 40	0,7	20 - 30	0,8	20 - 30	(5 - 7)С	

Состав лесных насаждений до рубки	Группы типов леса (класс бонитета)	Возраст начала ухода, лет	Рубки осветления		Рубки прочистки		Рубки прореживания		Проходные рубки		Целевой состав к возрасту рубки (спелости)
			Минимальная сомкнутость крон до ухода	Интенсивность рубки, % по запасу	Минимальная сомкнутость крон до ухода	Интенсивность рубки, % по запасу	Минимальная полнота до ухода	Интенсивность рубки, % по запасу	Минимальная полнота до ухода	Интенсивность рубки, % по запасу	
	(IV)		0,5		0,5		0,6	20 - 25	0,6		(5 - 5)Б
3. Лиственнично-сосновые (лиственничных более 7 единиц, сосны менее 3 при достаточном количестве деревьев)	брусничный	10 - 15	0,6 0,4	40 - 50	0,6 0,4	30 - 40	-	-	-	-	(4 - 7)С (3 - 6)Б
	кисличный	10 - 15	0,5 0,3	50 - 60	0,6 0,3	40 - 50	-	-	-	-	(5 - 8)С (2 - 5)Б
	черничный	10 - 15	0,6 0,3	40 - 50	0,6 0,3	30 - 40	-	-	-	-	(4 - 7)С (3 - 6)Б
	долгомошный	15 - 20	0,7 0,4	30 - 40	0,7 0,4	20 - 30	-	-	-	-	(3 - 6)С (4 - 7)Б

**Примечания:**

1. Исходный состав в графе 1 для всех видов рубок, проводимых в целях ухода за лесными насаждениями от рубок осветления до проходных рубок.

2. Максимальный процент интенсивности рубок приведен для насаждений сомкнутостью (полнотой), равной 1,0. При меньших показателях сомкнутости (полноты), наличии опасности резкого снижения устойчивости и других неблагоприятных условиях, а также проведении ухода на участках с сетью технологических коридоров интенсивность рубки соответственно снижается.

Повышение интенсивности может допускаться при прорубке технологических коридоров (на 5 - 7% по запасу) и необходимости удаления большого количества нежелательных деревьев без отрицательных последствий (потери устойчивости).

3. Насаждения 3-й группы по составу только в молодом возрасте относятся к сосновым хозяйственным секциям, если в них имеется количество деревьев сосны, достаточное для формирования рубками осветления и прочистками насаждений 1-й или 2-й групп (по составу).

4. При наличии лесоводственной необходимости рубки лесных насаждений, проводимых в целях ухода за лесными насаждениями, начинают проводиться в насаждениях более молодого возраста (чем указано в таблице).

Приложение № 7  
к лесохозяйственному  
регламенту Сийского лесопарка  
Архангельской области

**Нормативы рубок, проводимых в целях ухода за лесными насаждениями, в еловых насаждениях**

Состав лесных насаждений до рубки	Группы типов леса (класс бонитета)	Возраст начала ухода, лет	Рубки осветления		Рубки прочистки		Рубки прореживания		Проходные рубки		Целевой состав к возрасту рубки (спелости)
			Минимальная сомкнутость крон до ухода	Интенсивность рубки, % по запасу	Минимальная сомкнутость крон до ухода	Интенсивность рубки, % по запасу	Минимальная полнота до ухода	Интенсивность рубки, % по запасу	Минимальная полнота до ухода	Интенсивность рубки, % по запасу	
1. Еловые насаждения: чистые и с примесью лиственных до 2 единиц	кисличные (I)	15 - 20	0,8	20 - 30	0,8	20 - 30	0,8	20 - 30	0,8	15 - 25	(7 - 8)Е
			0,6		0,6		0,7		15 - 20		0,7
	черничные (II - III)	15 - 20	0,8	25 - 35	0,8	20 - 25	0,8	15 - 25	0,8	15 - 20	((7 - 8)Е
			0,5		0,6		0,7		15 - 20		0,7
	долгомошные (IV)	20 - 25	0,8	25 - 40	0,8	20 - 30	0,8	15 - 20	0,8	15 - 20	(6 - 7)Е
			0,5		0,6		0,7		20 - 25		0,7
	приручейно-крупнотравные (I - II)	15 - 20	0,8	30 - 45	0,8	20 - 30	0,8	15 - 20	0,8	15 - 20	(6 - 8)Е
			0,5		0,6		0,7		15 - 20		0,7
	травяно-болотные (IV - III)	20 - 25	0,8	30 - 40	0,8	20 - 30	0,8	15 - 20	0,8	15 - 20	(6 - 7)Е
			0,5		0,6		0,7		20 - 25		0,7

Состав лесных насаждений до рубки	Группы типов леса (класс бонитета)	Возраст начала ухода, лет	Рубки осветления		Рубки прочистки		Рубки прореживания		Проходные рубки		Целевой состав к возрасту рубки (спелости)
			Минимальная сомкнутость крон до ухода	Интенсивность рубки, % по запасу	Минимальная сомкнутость крон до ухода	Интенсивность рубки, % по запасу	Минимальная полнота до ухода	Интенсивность рубки, % по запасу	Минимальная полнота до ухода	Интенсивность рубки, % по запасу	
2. Елово-лиственные с преобладанием ели в составе: 5 - 7 ели и 3 - 5 лиственных	кисличные (I)	10 - 15	0,7	30 - 50	0,7	30 - 50	0,7	30 - 40	0,7	20 - 25	(7 - 8)Е
			0,4		0,5		0,6		15 - 20		0,6
	черничные (II - III)	10 - 15	0,6	30 - 50	0,7	30 - 40	0,7	20 - 30	0,7	20 - 25	(7 - 8)Е
			0,4		0,5		0,6		15 - 20		0,6
	долгомошные (IV)	15 - 20	0,7	30 - 50	0,7	30 - 40	0,7	20 - 30	0,7	15 - 20	(6 - 7)Е
			0,4		0,5		0,6		15 - 20		0,6
	приручейно-крупнотравные (I - II)	10 - 15	0,6	30 - 50	0,7	30 - 40	0,7	20 - 35	0,7	15 - 25	(6 - 8)Е
			0,4		0,5		0,6		15 - 20		0,6
	травяно-болотные (IV - III)	15 - 20	0,7	30 - 50	0,7	30 - 40	0,7	20 - 30	0,7	15 - 20	(6 - 7)Е
			0,4		0,5		0,9		15 - 20		0,6
2.1. Елово-лиственные с долей ели в составе 3	кисличные (I)	10 - 15	0,6	30 - 60	0,6	30 - 60	0,7	30 - 50	0,7	25 - 45	(7 - 8)Е
			0,3		0,4		0,5		15 - 20		0,5
	черничные	10 - 15	0,6	30 - 60	0,6	30 - 50	0,7	25 - 35	0,7	20 - 30	(7 - 8)Е

Состав лесных насаждений до рубки	Группы типов леса (класс бонитета)	Возраст начала ухода, лет	Рубки осветления		Рубки прочистки		Рубки прореживания		Проходные рубки		Целевой состав к возрасту рубки (спелости)
			Минимальная сомкнутость крон до ухода	Интенсивность рубки, % по запасу	Минимальная сомкнутость крон до ухода	Интенсивность рубки, % по запасу	Минимальная полнота до ухода	Интенсивность рубки, % по запасу	Минимальная полнота до ухода	Интенсивность рубки, % по запасу	
- 4 единицы и 6 - 7 лиственных	(II - III)		0,3		0,4		0,5	12 - 17	0,5	20 - 25	(2 - 3)Б
	долгомошные (IV)	10 - 15	0,7	30 - 50	0,7	30 - 40	0,7	20 - 30	0,7	15 - 25	(5 - 7)Е
			0,4		0,5		0,5	15 - 20	0,5	20 - 25	(3 - 5)Б
	приручейно-крупнотравные (I - II)	10 - 15	0,6	30 - 60	0,6	30 - 40	0,7	20 - 30	0,7	15 - 25	(5 - 8)Е
			0,3		0,4		0,5	12 - 17	0,5	20 - 25	(2 - 5)Б
травяно-болотные (IV - III)	12 - 15	0,7	30 - 50	0,7	30 - 40	0,7	20 - 30	0,7	15 - 20	(5 - 7)Е	
		0,4		0,5		0,5	15 - 20	0,5	20 - 25	(3 - 5)Б	
3. Лиственно-еловые с наличием под пологом лиственных достаточного количества деревьев ели	кисличные	8 - 10	нет	нет	нет	нет	нет	50 -	нет	50 -	(7 - 9)Е
			огр.	огр.	огр.	огр.	огр.	100	огр.	100	(1 - 3)Б
	черничные	8 - 10		8 - 10			0,4	12 - 15	0,5	12 - 17	
			нет	нет	нет	40 -	нет	35 -	нет	35 -	(6 - 8)Е
			огр.	огр.	огр.	50/100	огр.	45/100	огр.	45/100	(2 - 4)Б
			8 - 10			0,5	12 - 17	0,6	12 - 17		
	долгомошные	8 - 15	нет	нет	нет	40 -		-	-	-	(>2)Е

Состав лесных насаждений до рубки	Группы типов леса (класс бонитета)	Возраст начала ухода, лет	Рубки осветления		Рубки прочистки		Рубки прореживания		Проходные рубки		Целевой состав к возрасту рубки (спелости)
			Минимальная сомкнутость крон до ухода	Интенсивность рубки, % по запасу	Минимальная сомкнутость крон до ухода	Интенсивность рубки, % по запасу	Минимальная полнота до ухода	Интенсивность рубки, % по запасу	Минимальная полнота до ухода	Интенсивность рубки, % по запасу	
	приручейно-крупнотравные	8 - 10	огр.	огр. 10- 17	огр.	50/100					(<8)Б, Ос
			нет	нет	нет	40 -	-	-	-	-	(>3)Е
	травяно-болотные	12 - 15	огр.	огр. 8 - 10	огр.	50/100					(<7)Б, Ос
			нет	нет огр.	нет	40 -	-	-	-	-	(>2)Е
			огр.	12 - 15	огр.	50/100					(<8)Б, Ос

## Примечания:

1. Исходный состав в графе 1 для всех видов рубок, проводимых в целях ухода за лесными насаждениями от рубок осветления до проходных рубок.

2. Максимальный процент интенсивности рубок приведен для насаждений сомкнутостью (полнотой), равной 1,0. При меньших показателях сомкнутости (полноты), опасности резкого снижения устойчивости и других неблагоприятных условиях, а также проведении ухода на участках с сетью технологических коридоров интенсивность рубки соответственно снижается.

Превышение интенсивности может допускаться при прорубке технологических коридоров (на 5 - 7%), а также при хорошей устойчивости разреживаемых насаждений и необходимости удаления большого количества нежелательных деревьев.

3. В насаждениях 3-й группы по составу (лиственно-еловых), начиная с возраста прореживаний, в группах типов леса ельники кисличные и ельники черничные ведутся рубки переформирования их в хвойные.

В группах типов леса со славодреннированными почвами рубки переформирования не ведутся, и такие насаждения относятся к лиственным хозяйственным секциям.

4. Рубки, проводимые в целях ухода за лесными насаждениями, в группах типов леса: ельники долгомошные и ельники болотно-травяные ведутся только при благоприятных экономических условиях.

Приложение № 8  
к лесохозяйственному  
регламенту Сийского лесопарка  
Архангельской области

**Возрастные периоды проведения различных видов рубок,  
проводимых в целях ухода за лесными насаждениями в Европейской  
части Российской Федерации**

Виды рубок, проводимых в целях ухода за лесными насаждениями	Возраст лесных насаждений, лет				
	хвойных и твердолиственных семенного и первой генерации вегетативного происхождения древесных пород при возрасте рубки		остальных древесных пород при возрасте рубки		
	более 100 лет	менее 100 лет	более 60 лет	50 - 60 лет	менее 50 лет
Рубки осветления	до 10	до 10	до 10	до 10	до 5
Рубки прочистки	11 - 20	11 - 20	11 - 20	11 - 20	6 - 10
Рубки прореживания	21 - 60	21 - 40	21 - 40	21 - 30	11 - 20
Проходные рубки	более 60	более 40	более 40	более 30	более 20

Примечание: в северо-таежном районе европейской части Российской Федерации, Балтийско-Белозерском таежном, Двинско-Вычегодском таежном, Карельском таежном, Карельском северо-таежном, Западно-Уральском таежном районах рубки, проводимые в целях ухода за лесными насаждениями, в хвойных насаждениях групп типов леса с низкопродуктивными древостоями (низших бонитетов), в возрасте до 20 лет могут относиться к осветлениям, а в возрасте от 21 до 40 лет - к прочисткам.



Приложение № 9  
к лесохозяйственному регламенту  
Сийского лесопарка  
Архангельской области

**Зонирование эксплуатационного фонда по группам чувствительности лесов к воздействию и сезонам заготовки**

Группы типов леса	Типы леса	Почвы	Сезон заготовки
I	С – тб С – сф Е – тб Е – сф	Мокрые сырые почвы – болотные торфяные и торфянистые, подзолисто-болотные песчаные, супесчаные и суглинистые	Доступные для эксплуатации только в зимнее время после промерзания почв и установления устойчивого снежного покрова
I	С – тб С – сф Е – тб Е – сф	Мокрые сырые почвы – болотные торфяные и торфянистые, подзолисто-болотные песчаные, супесчаные и суглинистые	Доступные для эксплуатации только в зимнее время после промерзания почв и установления устойчивого снежного покрова
II	С – дм Е – дм	Влажные - дерново- подзолистые, подзолистые суглинистые, песчаные и супесчаные	Доступные для эксплуатации в зимний период, а также в летний период при применении специальных мероприятий по укреплению трелёвочных волоков и лесопогрузочных пунктов
III	С – кис С – чер Е - кис Е – чер	Свежие почвы – подзолистые суглинистые, супесчаные, песчаные и дерновоподзолистые супесчаные и суглинистые	Доступные для эксплуатации в зимний период, а также в летний период. При выпадении дождей необходимы специальные мероприятия по укреплению волоков и лесопогрузочных пунктов
IV	С – лиш С – бр	Сухие почвы – подзолистые песчаные	Доступны для эксплуатации в течение всего года. Весной и осенью необходимы мероприятия по укреплению волоков и лесопогрузочных пунктов

Приложение № 10  
к лесохозяйственному регламенту  
Сийского лесопарка  
Архангельской области

**Параметры организационно-технических  
элементов сплошных рубок лесных насаждений**

Наименование основных лесохозяйственных элементов	Ед. изм.	Оптимальное значение
<b>Технологические требования к лесосечным работам:</b>		
- общая площадь под погрузочными площадками, производственными и бытовыми объектами		
на лесосеках площадью более 10 га	%	Не более 5% площади лесосек
на лесосеках площадью более 10 га, где ведется трелевка деревьев и хлыстов, для создания межсезонных запасов	%	Не более 15% площади лесосек
на лесосеках площадью 10 га и менее	га	С последующим лесовозобновлением не более 0,4 га;
	га	С предварительным лесовозобновлением не более 0,3га;
Общая площадь трасс волоков и дорог	%	Не более 20 % от площади лесосеки
Общая площадь трасс волоков и дорог с применением многооперационной техники	%	Допускается увеличение площади под волоками до 30%
Срок примыкания лесосек		Непосредственное
Количество оставляемых единичных деревьев семенников	шт.	Не менее 20 шт./га.
Расстояние между группами семенников	м	Не должно превышать 100 м
Ширина семенных полос для сохранения устойчивости	м	Не менее 30 м.
Количество сохраняемого подроста и молодняка хозяйственно ценных пород	%	Не менее 70%
<b>Ширина пасаки:</b>		
с использованием бензопил и трелевочных тракторов		1,5 кратная высота древостоя
с использованием многооперационной техники		Не более двойного вылета стрелы манипулятора
Ширина волока		до 5 м
Длина волоков		в летний период до 300м., в зимний период до 500м

Приложение № 11  
к лесохозяйственному регламенту  
Сийского лесопарка  
Архангельской области

**Параметры организационно - технических элементов  
выборочных рубок лесных насаждений**

Наименование основных лесохозяйственных элементов	Ед. изм.	Оптимальное значение
Общая площадь под погрузочными площадками, производственными и бытовыми объектами		
на лесосеках площадью более 10 га	%	Не более 3 % площади лесосек
на лесосеках площадью менее 10 га: при постепенных рубках выборочных рубках	га	0,3 га 0,25
Общая площадь трасс волоков и дорог	%	Не более 15 % от площади лесосеки
Количество сохраняемого подроста и молодняка хозяйственно ценных пород	%	Не менее 70 %
Ширина пасеки:		
с использованием бензопил и трелевочных тракторов		1,5 кратная высота древостоя
с использованием многооперационной техники		Не более двойного вылета стрелы манипулятора
Ширина волока		до 5 м
Длина волоков:		в летний период до 300 м., в зимний период до 500 м

Приложение № 12  
к лесохозяйственному регламенту  
Сийского лесопарка  
Архангельской области

**Способы очистки лесосек в различных группах типов леса**

Преобладающие породы	Группы типов леса												
	С лиш	С бр	С кис	С чер	С дм	С тб	С сф	Е кис	Е чер	Е дм	Е тб	Е сф	
Сосна Ель Береза Осина	Разбрасывание измельченных порубочных остатков по площади	Сбор порубочных остатков в кучи и валы с последующим сжиганием их в пожаробезопасный сезон		<u>В летний период</u> – путем укладки порубочных остатков на волока с целью их укрепления и предохранения почвы от сильного уплотнения и повреждения при трелевке. <u>В зимний период</u> – путем сбора их в небольшие кучи и валы, оставление их на перегнивание и для подкормки диких животных в зимний период.				Сбор порубочных остатков в кучи и валы с последующим сжиганием в пожаробезопасный период	<u>В летний период</u> – путем укладки порубочных остатков на волока с целью их укрепления и предохранения почвы от сильного уплотнения и повреждения при трелевке. <u>В зимний период</u> – путем сбора их в небольшие кучи и валы, оставление их на перегнивание и для подкормки диких животных в зимний период.				

**Примечания:**

1. Указанные способы очистки мест рубок при необходимости могут применяться в различных комбинациях;
2. Способы очистки определяются в зависимости от вида и способа рубок, а также метода возобновления леса;
3. При проведении постепенных и выборочных рубок основной способ очистки лесосек – сбор и укладка порубочных остатков на волоках.

Приложение № 13  
к лесохозяйственному регламенту  
Сийского лесопарка  
Архангельской области

**Ежегодные объемы  
биотехнических мероприятий**

№ п/п	Мероприятия	Единицы измерения	Ежегодный объем	
			средний	От и до
1	Устройство солонцов для лосей*	шт	10	9-12
2	Расход соли на один солонец для лося	кг	20	15-20
3	Подрубка ивы и осины для лосей (период подкормки 150 суток)	м <sup>3</sup>	16	15-17
4	Устройство солонцов для зайцев	шт	21	20-25
	Расход соли на один солонец	кг	3	2-3
5	Подрубка кормовых деревьев для	шт	168	160-180
6	Устройство подкормочных точек для кабана с выкладкой комбикормов и корнеплодов	шт	1	1-2
7	Устройство искусственных гнезд для уток и дуплянок для гоголя	шт	1-3 на 1 км береговой линии	1-3 на 1 км береговой линии
8	Создание галечников для глухаря, рябчика и белой куропатки	шт	3	3-5
9	Создание порхалищ для глухаря, рябчика и белой куропатки	шт	105	100-110
10	Изготовление и установка тематических и предупредительных аншлагов	шт	10-12	8-16

Приложение № 14  
к лесохозяйственному регламенту  
Сийского лесопарка  
Архангельской области

**Региональные классы пожарной опасности в лесах в зависимости  
от условий погоды на территории Архангельской области**

муниципальный район и иные административно-территориальные образования	временной период пожароопасного сезона	Классы пожарной опасности, величина комплексного показателя				
		I	II	III	IV	V
все муниципальные районы	в течение всего пожароопасного сезона	0 - 250	251 - 1000	1001 - 1600	1601 - 3000	Более 3000

Приложение 15  
к лесохозяйственному регламенту  
Сийского лесопарка  
Архангельской области

**Распределение площади Сийского лесопарка  
по классам природной пожарной опасности**

Участковое лесничество	Участок	Класс пожарной опасности					Итого	Средний класс пожарной опасности
		1	2	3	4	5		
Сийский лесопарк	Емецкое с-з Емецкий	3173	1586	2266	7706	7967	22698	3,6
Всего	га	3173	1586	2266	7706	7967	22698	
	%	14,0	7,0	10,0	33,9	35,1	100	

Приложение 16  
к лесохозяйственному регламенту  
Сийского лесопарка  
Архангельской области

**Распределение лесов Сийского лесопарка по классам  
природной пожарной опасности по кварталам (га),  
с определением среднего класса по кварталу**

Квартал	Площади выделов по классам пожарной опасности					Непожаро опасные	Средний класс
	1	2	3	4	5		
1	78	0	31	89	265	88	4,0
2	111	11	194	380	349	65	3,8
3	52	27	276	266	273	16	3,8
4	14	9	10	0	0	0	1,9
6	83	0	24	134	398	43	4,2
7	237	40	11	122	207	166	3,0
8	133	41	105	213	280	15	3,6
9	224	5	42	167	313	111	3,5
10	382	33	151	169	424	51	3,2
11	51	82	98	368	201	61	3,7
12	3	44	65	68	17	105	3,3
13	3	14	99	53	19	14	3,4
14	5	16	9	29	228	6	4,6
15	3	15	42	100	203	3	4,3
16	68	29	28	391	139	387	3,8
19	0	23	9	4	10	31	3,0
20	0	32	28	65	81	0	3,9
21	1	24	31	48	121	0	4,2
22	0	0	10	70	31	0	4,2
23	14	0	13	5	11	0	3,0
28	52	7	45	218	52	21	3,6
29	7	3	26	136	79	39	4,1
30	9	4	16	114	29	64	3,9
31	58	48	31	62	20	0	2,7
32	41	23	25	26	46	0	3,1
33	1	0	0	0	0	0	1,0
44	27	18	35	80	79	0	3,7
45	37	19	4	262	366	15	4,3
46	21	3	0	302	212	0	4,3
47	14	6	31	392	305	10	4,3
48	6	9	131	368	231	55	4,1
49	9	15	43	211	45	273	3,8
50	49	78	21	42	39	10	2,8
51	92	74	4	29	17	46	2,1
52	21	20	13	66	28	0	3,4
53	0	0	11	79	77	0	4,4
54	0	0	48	82	9	0	3,7
55	0	0	2	0	0	0	3,0
57	28	81	11	19	63	0	3,5
58	14	0	16	0	0	0	1,6
60	10	0	0	64	155	0	4,5

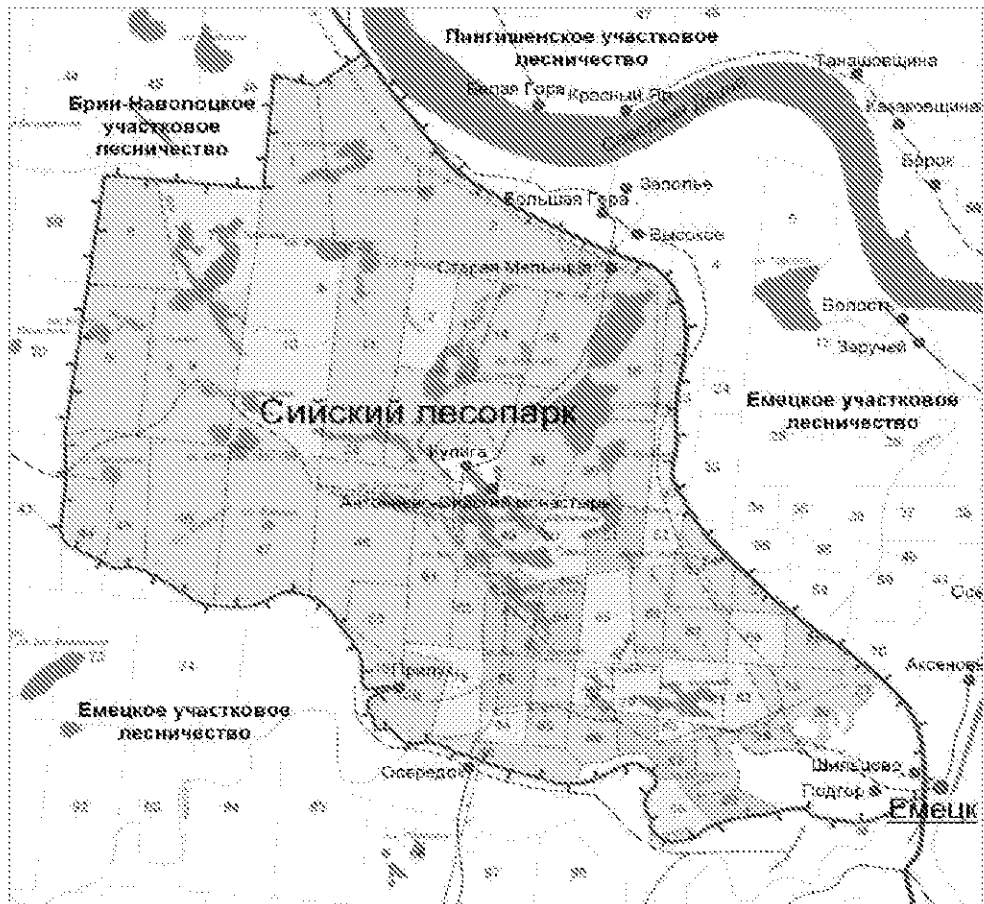
61	68	17	36	110	109	0	3,5
62	32	35	15	72	29	0	3,5
63	36	74	40	6	25	68	2,5
Квартал	Площади выделов по классам пожарной опасности					Непожаро опасные	Средний класс
	1	2	3	4	5		
64	96	59	22	19	40	0	2,4
65	35	24	98	107	34	12	3,3
66	1	0	16	109	81	2	4,3
67	12	21	2	63	105	0	4,1
68	0	70	6	41	33	0	3,2
69	2	16	0	67	59	0	4,1
70	0	0	13	47	20	0	4,1
75	38	109	25	75	31	0	2,8
76	70	66	8	22	27	0	2,3
77	51	16	46	14	9	2	2,4
78	15	25	33	11	14	31	2,8
79	17	24	57	22	26	29	3,1
80	25	1	40	21	35	72	3,3
81	7	30	33	22	37	0	3,4
82	6	57	9	19	27	1	3,0
83	21	4	76	47	62	0	3,6
84	50	16	9	22	27	0	2,7
85	17	25	19	27	60	0	3,6
86	20	2	30	101	24	0	3,6
87	168	55	1	7	8	9	1,5
88	50	57	0	23	25	0	2,5
89	100	52	0	13	7	14	1,7












Приложение № 17  
к лесохозяйственному регламенту  
Сийского лесопарка  
Архангельской области

**КАРТА-СХЕМА**  
подразделения лесов Сийского лесопарка  
по классам пожарной опасности

Масштаб 1 : 150 000



Условные обозначения:

- |   |                              |  |                            |
|---|------------------------------|--|----------------------------|
|  | - Граница Сийского лесопарка |  | 4 класс пожарной опасности |
|  | - Граница Сийского заказника |  | 3 класс пожарной опасности |
|  | - Автомобильные дороги       |  | 2 класс пожарной опасности |
|  | - лэп                        |  |                            |
|  | - Река                       |  |                            |
|  | - Населенные пункты          |  |                            |