



ПРАВИТЕЛЬСТВО АРХАНГЕЛЬСКОЙ ОБЛАСТИ

**ИНСПЕКЦИЯ ПО ОХРАНЕ ОБЪЕКТОВ КУЛЬТУРНОГО НАСЛЕДИЯ
АРХАНГЕЛЬСКОЙ ОБЛАСТИ**

ПОСТАНОВЛЕНИЕ

от 12 декабря 2018 года № 43-п

г. Архангельск

**Об утверждении границ и режима использования территорий объектов
культурного наследия федерального значения, расположенных
в с. Ненокса муниципального образования «Северодвинск»
Архангельской области**

В соответствии с подпунктом 10 пункта 2 статьи 33 Федерального закона от 25 июня 2002 года № 73-ФЗ «Об объектах культурного наследия (памятниках истории и культуры) народов Российской Федерации», подпунктом 9 пункта 11 Положения об инспекции по охране объектов культурного наследия Архангельской области, утвержденного постановлением Правительства Архангельской области от 28 июня 2016 года № 234-пз, инспекция по охране объектов культурного наследия Архангельской области **п о с т а н о в л я е т**:

1. Утвердить границы и режим использования территорий объектов культурного наследия (памятников истории и культуры) народов Российской Федерации федерального значения:

«Комплекс деревянных церквей», расположенного по адресу: Архангельская область, муниципальное образование «Северодвинск», село Ненокса, принятого на государственную охрану Постановлением Совета Министров РСФСР от 30 августа 1960 г. № 1327 «О дальнейшем улучшении дела охраны памятников культуры в РСФСР», согласно приложениям № 1, 5;

«Троицкая церковь», расположенного по адресу: Архангельская область, муниципальное образование «Северодвинск», село Ненокса, принятого на государственную охрану Постановлением Совета Министров РСФСР от 30 августа 1960 г. № 1327 «О дальнейшем улучшении дела охраны памятников культуры в РСФСР», согласно приложениям № 2, 5;

«Колокольня», расположенного по адресу: Архангельская область, муниципальное образование «Северодвинск», село Ненокса, принятого

на государственную охрану Постановлением Совета Министров РСФСР от 30 августа 1960 г. № 1327 «О дальнейшем улучшении дела охраны памятников культуры в РСФСР», согласно приложениям № 3, 5;

«Николаевская церковь», расположенного по адресу: Архангельская область, муниципальное образование «Северодвинск», село Ненокса, принятого на государственную охрану Постановлением Совета Министров РСФСР от 30 августа 1960 г. № 1327 «О дальнейшем улучшении дела охраны памятников культуры в РСФСР», согласно приложениям № 4, 5;

2. Организовать работу по направлению в установленном порядке копии настоящего постановления в федеральный орган исполнительной власти, уполномоченный Правительством Российской Федерации на осуществление государственного кадастрового учета, государственной регистрации прав, ведение Единого государственного реестра недвижимости и предоставление сведений, содержащихся в Едином государственном реестре недвижимости.

3. Настоящее постановление вступает в силу через десять дней со дня его официального опубликования.

Руководитель

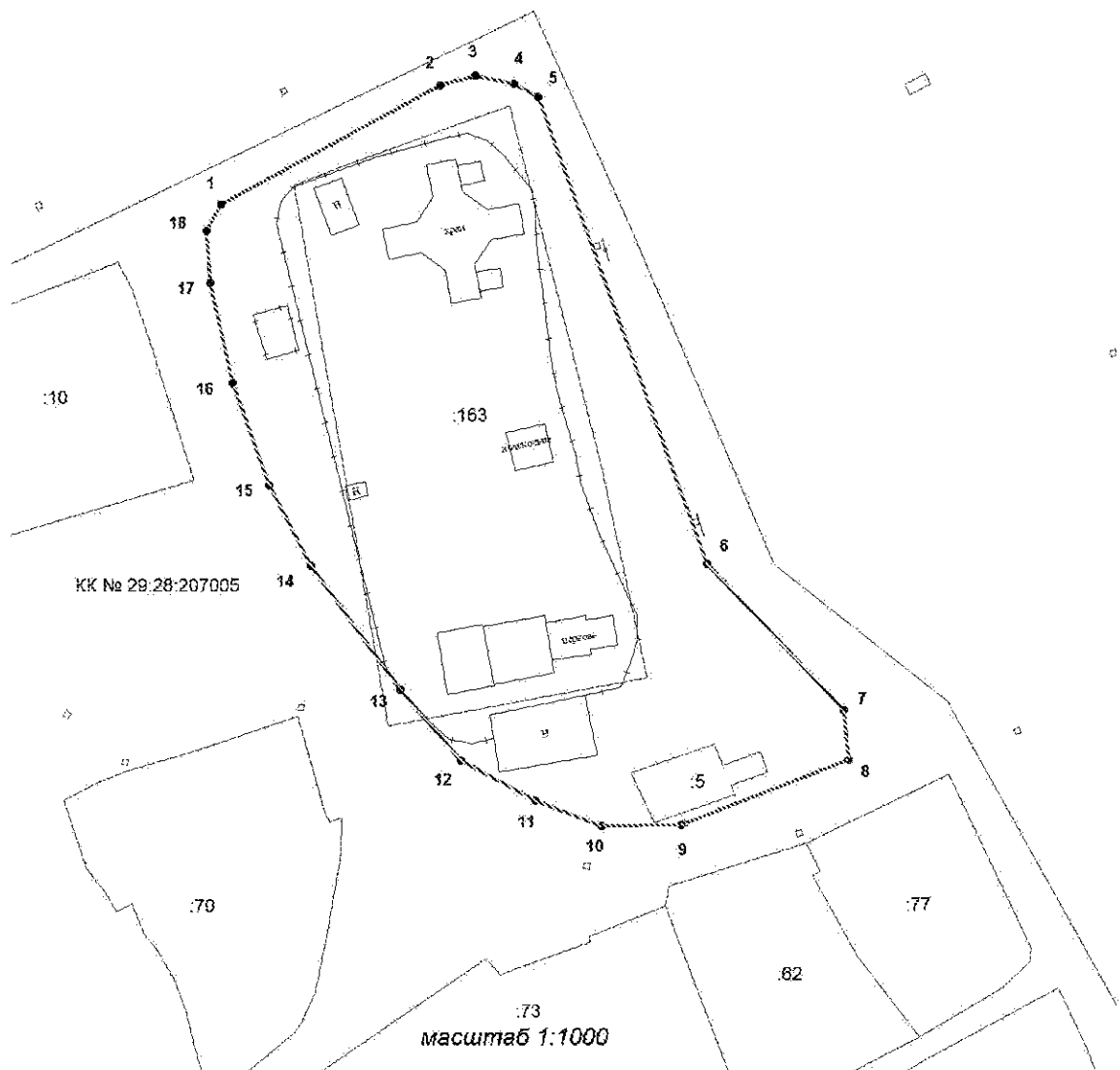


А.В. Ивченко

**План территории объекта культурного наследия (памятника истории
и культуры) народов Российской Федерации**

Наименование: «Комплекс деревянных церквей»

Адрес объекта: Архангельская область, муниципальное образование
«Северодвинск», село Ненокса



Условные обозначения:

- границы территории объекта культурного наследия федерального значения "Комплекс деревянных церквей";
- обозначение части границы земельного участка, сведения о которой содержатся в ЕГРН;

КК № 29:28:207005 - номер кадастрового квартала.

Каталог координат поворотных точек границы территории объекта культурного наследия (памятника истории и культуры) народов Российской Федерации «Комплекс деревянных церквей»

Система координат – МСК-29, зона 2

Номер точек	Координаты		Погрешность
	X	Y	
1	658625,70	2455080,01	0,1
2	658646,53	2455118,13	0,1
3	658648,15	2455124,29	0,1
4	658646,73	2455131,04	0,1
5	658644,49	2455135,22	0,1
6	658563,25	2455164,55	0,1
7	658537,91	2455188,36	0,1
8	658529,20	2455189,23	0,1
9	658517,88	2455160,13	0,1
10	658517,69	2455146,31	0,1
11	658522,15	2455134,76	0,1
12	658529,05	2455121,73	0,1
13	658541,41	2455111,23	0,1
14	658562,89	2455095,65	0,1
15	658576,88	2455088,41	0,1
16	658594,71	2455082,06	0,1
17	658612,13	2455078,12	0,1
18	658621,24	2455077,44	0,1

Площадь территории объекта культурного наследия – 8083 кв.м.

Координаты поворотных точек границ территории объекта культурного наследия определены методом спутниковых геодезических измерений, среднеквадратическая погрешность измерений M_t составляет 0,1м.

Описание границы территории объекта культурного наследия (памятника истории и культуры) народов Российской Федерации «Комплекс деревянных церквей»

От точки 1 до точки 2 в северо-восточном направлении вдоль грунтовой дороги на расстоянии 11 м от северо-западного угла Троицкой церкви;

От точки 2 до точки 3 в восточном направлении вдоль грунтовой дороги на расстоянии 13,5 м от северо-восточного угла Троицкой церкви;

От точки 3 до точки 4 в юго-восточном направлении вдоль грунтовой дороги на расстоянии 15,5 м от северо-восточного угла Троицкой церкви;

От точки 4 до точки 5 в юго-восточном направлении вдоль грунтовой дороги на расстоянии 17,0 м от северо-восточного угла Троицкой церкви;

От точки 5 до точки 6 в южном направлении вдоль грунтовой дороги на расстоянии 9,8 м от восточной стены Троицкой церкви, 18,7 м от восточной стены Колокольни;

От точки 6 до точки 7 в юго-восточном направлении вдоль грунтовой дороги на расстоянии 23,4 м от восточной стены Николаевской церкви;

От точки 7 до точки 8 в южном направлении вдоль грунтовой дороги на расстоянии 42,5 м от юго-восточного угла Николаевской церкви;

От точки 8 до точки 9 в юго-западном направлении вдоль грунтовой дороги на расстоянии 35,8 м от юго-восточного угла Николаевской церкви;

От точки 9 до точки 10 в западном направлении вдоль грунтовой дороги на расстоянии 31,6 м от юго-восточного угла Николаевской церкви;

От точки 10 до точки 11 в северо-западном направлении вдоль грунтовой дороги на расстоянии 23,0 м от южной стены Николаевской церкви;

От точки 11 до точки 12 в северо-западном направлении вдоль грунтовой дороги на расстоянии 15,7 м от южной стены Николаевской церкви;

От точки 12 до точки 13 в северо-западном направлении вдоль грунтовой дороги на расстоянии 5,7 м от юго-западного угла Николаевской церкви;

От точки 13 до точки 14 в северо-западном направлении вдоль грунтовой дороги на расстоянии 12,0 м от северо-западного угла Николаевской церкви;

От точки 14 до точки 15 в северо-западном направлении вдоль грунтовой дороги на расстоянии 40,9 м от западной стены Колокольни;

От точки 15 до точки 16 в северо-западном направлении вдоль грунтовой дороги на расстоянии 44,2 м от северо-западного угла Колокольни, 41,4 м от юго-западного угла Троицкой церкви;

От точки 16 до точки 17 в северо-западном направлении вдоль грунтовой дороги на расстоянии 31,4 м от западной стены Троицкой церкви;

От точки 17 до точки 18 в северном направлении вдоль грунтовой дороги на расстоянии 31,1 м от западной стены Троицкой церкви;

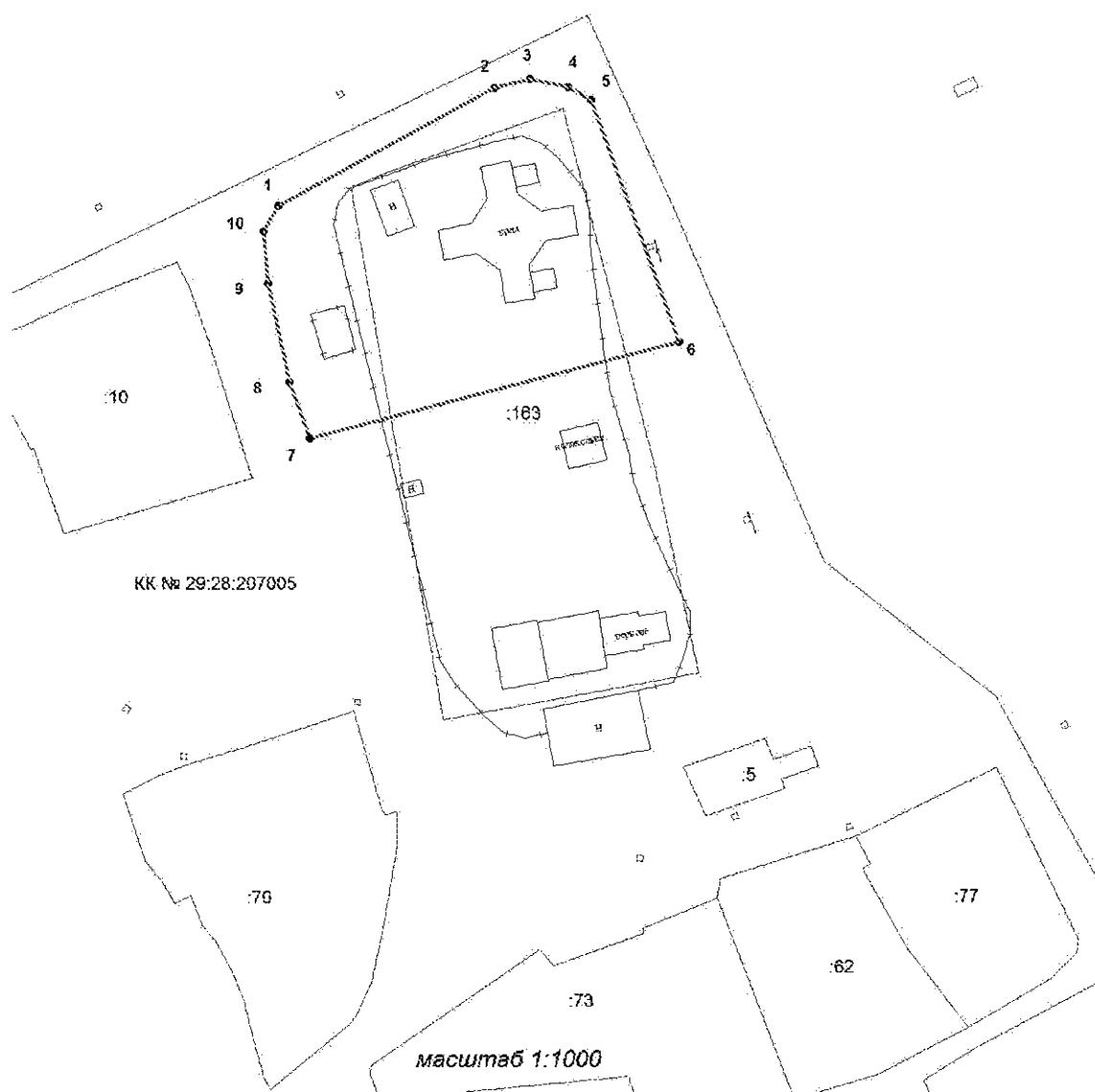
От точки 18 до точки 19 в северо-восточном направлении вдоль грунтовой дороги на расстоянии 29,7 м от западной стены Троицкой церкви.

ПРИЛОЖЕНИЕ № 2
к постановлению инспекции по охране
объектов культурного наследия
Архангельской области
от 12.12.2018 № 43-П

**План территории объекта культурного наследия (памятника истории
и культуры) народов Российской Федерации**

Наименование: «Троицкая церковь»

Адрес объекта: Архангельская область, муниципальное образование
«Северодвинск», село Ненокса



Условные обозначения:

- - границы территории объекта культурного наследия федерального значения "Троицкая церковь";
- - обозначение части границы земельного участка, сведения о которой содержатся в ЕГРН;

КК № 29:28:207005 - номер кадастрового квартала.

Каталог координат поворотных точек границы территории объекта культурного наследия (памятника истории и культуры) народов Российской Федерации «Троицкая церковь»

Система координат – МСК-29, зона 2

Номер точек	Координаты		Погрешность
	X	Y	
1	658625,70	2455080,01	0,1
2	658646,53	2455118,13	0,1
3	658648,15	2455124,29	0,1
4	658646,73	2455131,04	0,1
5	658644,49	2455135,22	0,1
6	658601,77	2455150,64	0,1
7	658584,75	2455085,61	0,1
8	658594,71	2455082,06	0,1
9	658612,13	2455078,12	0,1
10	658621,24	2455077,44	0,1

Площадь территории объекта культурного наследия – 3046 кв.м.

Координаты поворотных точек границ территории объекта культурного наследия определены методом спутниковых геодезических измерений, среднеквадратическая погрешность измерений M_t составляет 0,1м.

Описание границы территории объекта культурного наследия (памятника истории и культуры) народов Российской Федерации «Троицкая церковь»

От точки 1 до точки 2 в северо-восточном направлении вдоль грунтовой дороги на расстоянии 11 м от северо-западного угла Троицкой церкви;

От точки 2 до точки 3 в восточном направлении вдоль грунтовой дороги на расстоянии 13,5 м от северо-восточного угла Троицкой церкви;

От точки 3 до точки 4 в юго-восточном направлении вдоль грунтовой дороги на расстоянии 15,5 м от северо-восточного угла Троицкой церкви;

От точки 4 до точки 5 в юго-восточном направлении вдоль грунтовой дороги на расстоянии 17,0 м от северо-восточного угла Троицкой церкви;

От точки 5 до точки 6 в южном направлении вдоль грунтовой дороги на расстоянии 9,8 м от восточной стены Троицкой церкви;

От точки 6 до точки 7 в западном направлении на расстоянии 13,8 м от

южной стены Троицкой церкви, 10 м от северной стены Колокольни;

От точки 7 до точки 8 в северо-западном направлении вдоль грунтовой дороги на расстоянии 41,0 м от юго-западного угла Троицкой церкви;

От точки 8 до точки 9 в северо-западном направлении вдоль грунтовой дороги на расстоянии 31,4 м от западной стены Троицкой церкви;

От точки 9 до точки 10 в северном направлении вдоль грунтовой дороги на расстоянии 31,1 м от западной стены Троицкой церкви;

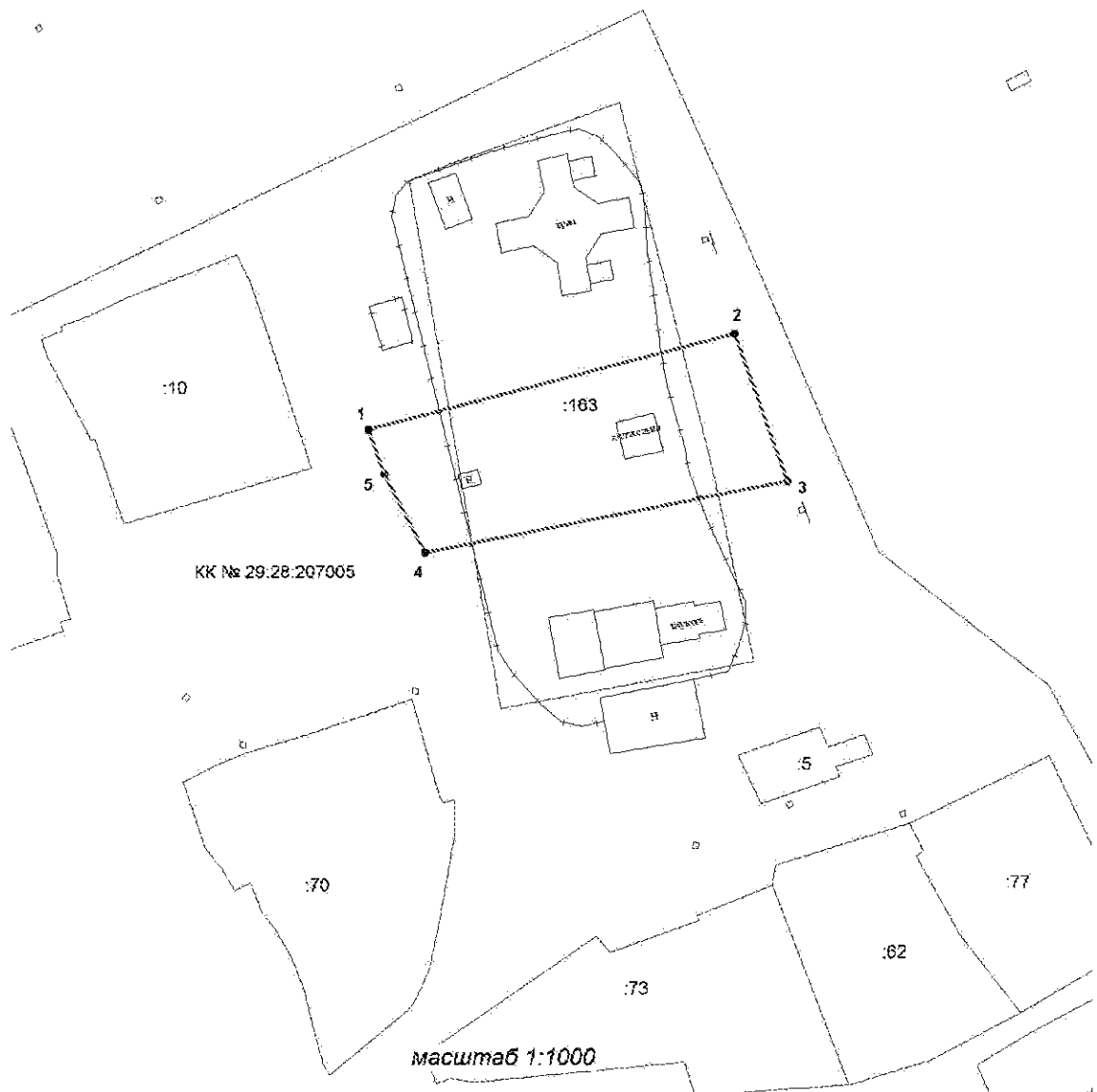
От точки 10 до точки 1 в северо-восточном направлении вдоль грунтовой дороги на расстоянии 29,7 м от западной стены Троицкой церкви.

ПРИЛОЖЕНИЕ № 3
к постановлению инспекции по охране
объектов культурного наследия
Архангельской области
от 12.12.2018 № 43-П

**План территории объекта культурного наследия (памятника истории
и культуры) народов Российской Федерации**

Наименование: «Колокольня»

Адрес объекта: Архангельская область, муниципальное образование
«Северодвинск», село Ненокса



Условные обозначения:

- - границы территории объекта культурного наследия федерального значения "Колокольня";
- - обозначение части границы земельного участка, сведения о которой содержатся в ЕГРН;

КК № 29:28:207005 - номер кадастрового квартала.

Каталог координат поворотных точек границы территории объекта культурного наследия (памятника истории и культуры) народов Российской Федерации «Колокольня»

Система координат – МСК-29, зона 2

Номер точек	Координаты		Погрешность
	X	Y	
1	658584,75	2455085,61	0,1
2	658601,77	2455150,64	0,1
3	658575,59	2455160,09	0,1
4	658562,89	2455095,65	0,1
5	658576,88	2455088,41	0,1

Площадь территории объекта культурного наследия – 1709 кв.м.

Координаты поворотных точек границ территории объекта культурного наследия определены методом спутниковых геодезических измерений, среднеквадратическая погрешность измерений M_t составляет 0,1м.

Описание границы территории объекта культурного наследия (памятника истории и культуры) народов Российской Федерации «Колокольня»

От точки 1 до точки 2 в восточном направлении на расстоянии 13,8 м от южной стены Троицкой церкви, 10 м от северной стены Колокольни;

От точки 2 до точки 3 в юго-восточном направлении вдоль грунтовой дороги на расстоянии 19,1 м от восточной стены Колокольни;

От точки 3 до точки 4 в западном направлении на расстоянии 9,4 м от южной стены Колокольни, 16,4 м от северной стены Никольской церкви;

От точки 4 до точки 5 в северо-западном направлении вдоль грунтовой дороги на расстоянии 40,9 м от западной стены Колокольни;

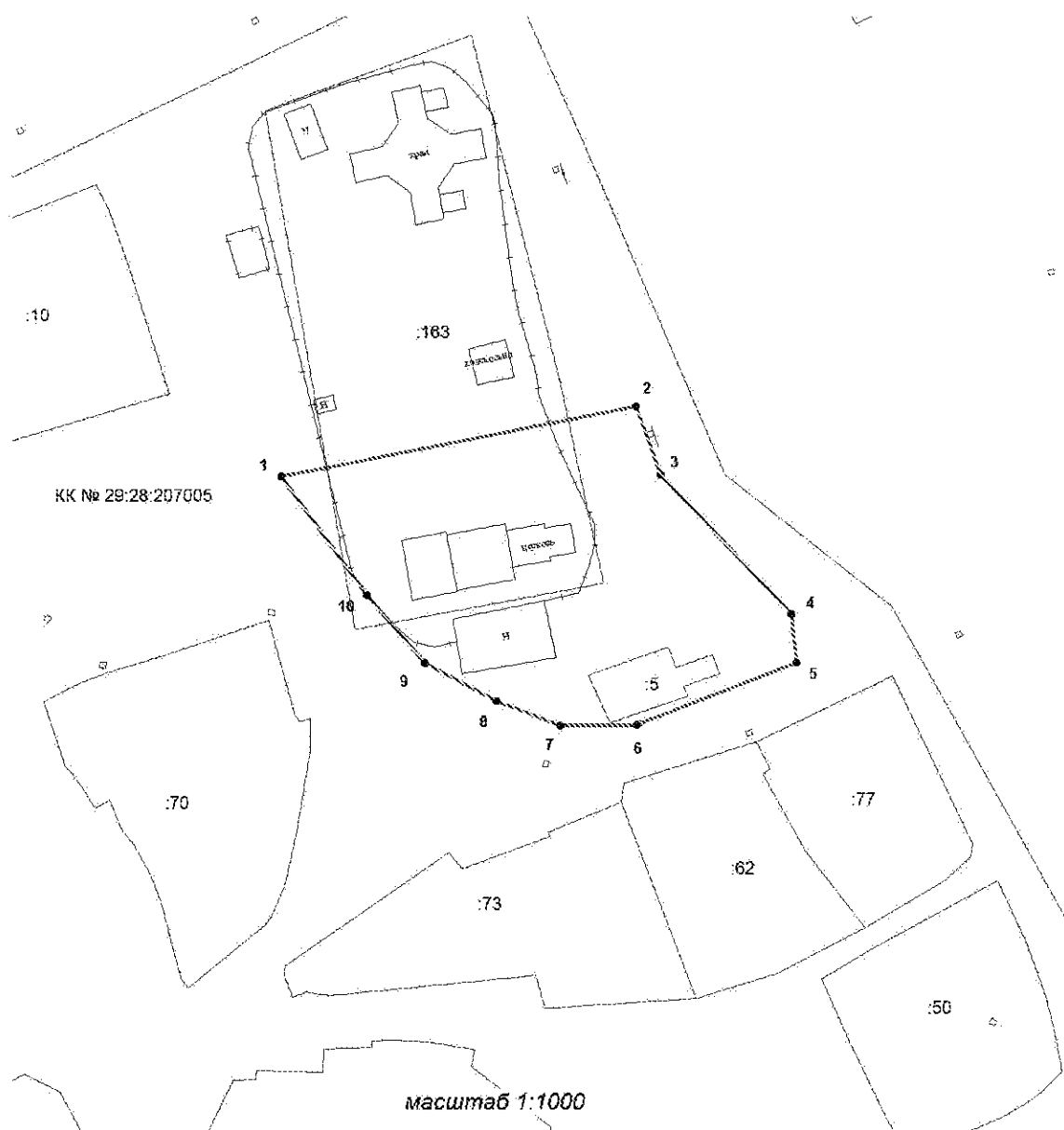
От точки 5 до точки 1 в северном направлении вдоль грунтовой дороги на расстоянии 42,5 м от северо-западного угла Колокольни.

ПРИЛОЖЕНИЕ № 4
к постановлению инспекции по охране
объектов культурного наследия
Архангельской области
от 12.12.2018 № 43-П

**План территории объекта культурного наследия (памятника истории
и культуры) народов Российской Федерации**

Наименование: «Николаевская церковь»

Адрес объекта: Архангельская область, муниципальное образование
«Северодвинск», село Ненокса



Условные обозначения:

- - границы территории объекта культурного наследия федерального значения "Николаевская церковь";
- - обозначение части границы земельного участка, сведения о которой содержатся в ЕГРН;

КК № 29:28:207005 - номер кадастрового квартала.

Каталог координат поворотных точек границы территории объекта культурного наследия (памятника истории и культуры) народов Российской Федерации «Николаевская церковь»

Система координат – МСК-29, зона 2

Номер точек	Координаты		Погрешность
	X	Y	
1	658562,89	2455095,65	0,1
2	658575,59	2455160,09	0,1
3	658563,25	2455164,55	0,1
4	658537,91	2455188,36	0,1
5	658529,20	2455189,23	0,1
6	658517,88	2455160,13	0,1
7	658517,69	2455146,31	0,1
8	658522,15	2455134,76	0,1
9	658529,05	2455121,73	0,1
10	658541,41	2455111,23	0,1

Площадь территории объекта культурного наследия – 3328 кв.м.

Координаты поворотных точек границ территории объекта культурного наследия определены методом спутниковых геодезических измерений, среднеквадратическая погрешность измерений M_t составляет 0,1м.

Описание границы территории объекта культурного наследия (памятника истории и культуры) народов Российской Федерации «Николаевская церковь»

От точки 1 до точки 2 в восточном направлении на расстоянии 9,4 м от южной стены Колокольни, 16,4 м от северной стены Николаевской церкви;

От точки 2 до точки 3 в южном направлении вдоль грунтовой дороги на расстоянии 20,2 м от северо-восточного угла Николаевской церкви;

От точки 3 до точки 4 в юго-восточном направлении вдоль грунтовой дороги на расстоянии 25,6 м от восточной стены Николаевской церкви;

От точки 4 до точки 5 в южном направлении вдоль грунтовой дороги на расстоянии 42,5 м от юго-восточного угла Николаевской церкви;

От точки 5 до точки 6 в юго-западном направлении вдоль грунтовой дороги на расстоянии 35,8 м от юго-восточного угла Николаевской церкви;

От точки 6 до точки 7 в западном направлении вдоль грунтовой дороги

на расстоянии 31,6 м от юго-восточного угла Николаевской церкви;

От точки 7 до точки 8 в северо-западном направлении вдоль грунтовой дороги на расстоянии 23,0 м от южной стены Николаевской церкви;

От точки 8 до точки 9 в северо-западном направлении вдоль грунтовой дороги на расстоянии 15,7 м от южной стены Николаевской церкви;

От точки 9 до точки 10 в северо-западном направлении вдоль грунтовой дороги на расстоянии 5,7 м от юго-западного угла Николаевской церкви;

От точки 10 до точки 1 в северо-западном направлении вдоль грунтовой дороги на расстоянии 12,0 м от северо-западного угла Николаевской церкви.

ПРИЛОЖЕНИЕ № 5
к постановлению инспекции по охране
объектов культурного наследия
Архангельской области
от 12.12.2018 № 43-п

Режим использования территорий объектов культурного наследия
(памятников истории и культуры) народов Российской Федерации

Запрещено:

строительство объектов капитального строительства, за исключением воссоздания утраченных элементов историко-градостроительной среды объекта культурного наследия, и увеличение объемно-пространственных характеристик и габаритов, существующих на территории объекта культурного наследия объектов капитального строительства;

прокладка воздушных, наземных, надземных, подземных инженерных коммуникаций, не относящихся к обеспечению функционирования объекта культурного наследия,

применение сайдинга, вентилируемых фасадов, пластика и других современных отделочных строительных материалов, применение цветовых решений, искажающих облик объекта культурного наследия и объектов капитального строительства, находящихся на его территории;

применение пластиковых и металлопластиковых конструкций в заполнении проемов на объекте культурного наследия и на объектах капитального строительства, расположенных на территории объекта культурного наследия, изменение исторической расстекловки оконных заполнений объекта культурного наследия и объектов капитального строительства, расположенных на территории объекта культурного наследия;

установка на фасадах, крышах объекта культурного наследия технических и инженерных устройств (кондиционеров, телеантенн, тарелок спутниковой связи, рекламных конструкций и т. д.), за исключением устройств, необходимых для обеспечения безопасности эксплуатации объекта культурного наследия;

размещение информационных и рекламных конструкций на фасадах, балконах, в оконных проемах, на крышах;

размещение контейнерных площадок для сбора твердых коммунальных отходов;

устройство железобетонных ограждений и ограждений из металлической сетки и профилированных листов;

устройство глухих заборов, препятствующих визуальному восприятию объекта культурного наследия;

проведение земляных работ без осуществления археологических исследований;

вырубка зеленых насаждений, за исключением санитарных рубок и работ по регулированию зеленых насаждений;
устройство автостоянок;
оставление и складирование материалов (конструкций) и строительного мусора;
динамическое воздействие на грунты от производства работ различного типа, создающее разрушающие вибрационные нагрузки.

Разрешено:

проведение мероприятий по сохранению объекта культурного наследия (реставрация, консервация, ремонт и приспособление для современного использования) без изменения особенностей, составляющих предмет охраны, на основании проектной документации, выполненной, согласованной и утвержденной в установленном порядке;

ремонт, реконструкция существующих инженерных сетей (коммуникаций), не создающие угрозу повреждения особенностей, составляющих предмет охраны объекта культурного наследия;

ремонт, реконструкция объектов, расположенных на территории объекта культурного наследия, не являющихся объектами культурного наследия, без увеличения их высотных и объемных характеристик;

работы по обеспечению пожарной безопасности объекта культурного наследия и его защита от динамических воздействий;

проведение мероприятий по обеспечению гидрогеологических и экологической мер безопасности объекта культурного наследия;

размещение на территории объекта культурного наследия стендов и иных средств наглядной агитации, связанных с популяризацией объекта культурного наследия, а также связанных с его функциональным назначением;

проведение работ по благоустройству и озеленению территории на основании проектной документации, выполненной, согласованной в установленном порядке с комплексом историко-градостроительных, архивных, археологических и иных необходимых исследований для обоснования принятых проектных решений;

проведение археологических исследований перед началом любых видов земляных работ в соответствии с методами и порядком проведения археологических полевых работ.