



ПРАВИТЕЛЬСТВО АРХАНГЕЛЬСКОЙ ОБЛАСТИ

**МИНИСТЕРСТВО СТРОИТЕЛЬСТВА  
И АРХИТЕКТУРЫ АРХАНГЕЛЬСКОЙ ОБЛАСТИ**

**ПО С Т А Н О В Л Е Н И Е**

от 31 июля 2024 г. № 50-п

г. Архангельск

**Об утверждении правил землепользования и застройки  
сельского поселения «Козьминское» Ленского муниципального района  
Архангельской области**

В соответствии со статьей 32 Градостроительного кодекса Российской Федерации, подпунктом 4 пункта 1 статьи 7.6.1 областного закона от 23 сентября 2004 года № 259-внеоч.-ОЗ «О реализации государственных полномочий Архангельской области в сфере правового регулирования организации и осуществления местного самоуправления», подпунктом 7 пункта 11.2 Положения о министерстве строительства и архитектуры Архангельской области, утвержденного постановлением Правительства Архангельской области от 11 июня 2015 года № 214-пп, с учетом заключения комиссии по подготовке проектов правил землепользования застройки муниципальных образований Архангельской области о результатах общественных обсуждений по проекту правил землепользования и застройки сельского поселения «Козьминское» Ленского муниципального района Архангельской области от 6 декабря 2022 года министерство строительства и архитектуры Архангельской области **постановляет**:

1. Утвердить прилагаемые правила землепользования и застройки сельского поселения «Козьминское» Ленского муниципального района Архангельской области.

2. Признать утратившими силу:

решение Собрания депутатов муниципального образования «Ленский муниципальный район» от 28 февраля 2017 года № 169-н «Об утверждении Правил землепользования и застройки муниципального образования «Козьминское» Ленского муниципального района Архангельской области»;

решение Собрания депутатов муниципального образования «Ленский муниципальный район» от 20 декабря 2017 года № 16-н «О внесении изменений в Правила землепользования и застройки муниципального образования «Козьминское» Ленского муниципального района Архангельской области.

3. Разместить правила землепользования и застройки сельского поселения «Козьминское» Ленского муниципального района Архангельской области в федеральной государственной информационной системе территориального планирования, на официальном сайте Правительства Архангельской области и на официальном сайте органа местного самоуправления Ленского муниципального района Архангельской области в информационно-телекоммуникационной сети «Интернет», а также в средствах массовой информации по решению органа местного самоуправления Ленского муниципального района Архангельской области.

4. Настоящее постановление вступает в силу через 5 дней со дня его официального опубликования.

**Исполняющий обязанности министра  
строительства и архитектуры  
Архангельской области**



**Ю.А. Усенко**

**УТВЕРЖДЕНЫ**  
постановлением министерства  
строительства и архитектуры  
Архангельской области  
от 31 июля 2024 года № 50-п

**ПРАВИЛА ЗЕМЛЕПОЛЬЗОВАНИЯ И ЗАСТРОЙКИ  
СЕЛЬСКОГО ПОСЕЛЕНИЯ «КОЗЬМИНСКОЕ»  
ЛЕНСКОГО МУНИЦИПАЛЬНОГО РАЙОНА АРХАНГЕЛЬСКОЙ ОБЛАСТИ**

**РАЗДЕЛ I. ПОРЯДОК ПРИМЕНЕНИЯ ПРАВИЛ ЗЕМЛЕПОЛЬЗОВАНИЯ И ЗАСТРОЙКИ  
СЕЛЬСКОГО ПОСЕЛЕНИЯ «КОЗЬМИНСКОЕ» И ВНЕСЕНИЯ В НИХ ИЗМЕНЕНИЙ**

**РАЗДЕЛ II. ГРАДОСТРОИТЕЛЬНОЕ ЗОНИРОВАНИЕ**

## ОГЛАВЛЕНИЕ

РАЗДЕЛ I ПОРЯДОК ПРИМЕНЕНИЯ ПРАВИЛ ЗЕМЛЕПОЛЬЗОВАНИЯ И ЗАСТРОЙКИ СЕЛЬСКОГО ПОСЕЛЕНИЯ «КОЗЬМИНСКОЕ» И ВНЕСЕНИЯ В НИХ ИЗМЕНЕНИЙ .....	4
Глава 1 Общие положения .....	4
1.1 Основные понятия, используемые в правилах землепользования и застройки .....	4
1.2 Назначение, область применения и содержание настоящих Правил .....	4
1.3 Ответственность за нарушение настоящих Правил .....	5
1.4 Общие положения, относящиеся к ранее возникшим правам .....	5
1.5 Перераспределение полномочий в области градостроительной деятельности между органами государственной власти Архангельской области и органами местного самоуправления муниципальных образований Архангельской области .....	6
1.6 Комиссия по подготовке проекта правил землепользования и застройки .....	6
Глава 2 Положение о регулировании землепользования и застройки органами местного самоуправления, органами государственной власти Архангельской области .....	7
2.1 Землепользование и застройка земельных участков, на которые распространяется действие градостроительных регламентов .....	7
2.2 Использование земельных участков, на которые действие градостроительных регламентов не распространяется или для которых градостроительные регламенты не устанавливаются .....	10
2.3 Особенности использования земельных участков и объектов капитального строительства, виды разрешенного использования и предельные параметры которых не соответствуют градостроительным регламентам .....	11
2.4 Предоставление разрешения на отклонение от предельных параметров разрешенного строительства, реконструкции объектов капитального строительства .....	11
Глава 3 Положение об изменении видов разрешенного использования земельных участков и объектов капитального строительства физическими и юридическими лицами .....	13
3.1 Общие положения об изменении видов разрешенного использования земельных участков и объектов капитального строительства физическими и юридическими лицами .....	13
3.2 Предоставление разрешения на условно разрешенный вид использования земельного участка или объекта капитального строительства .....	14
Глава 4 Положение о подготовке документации по планировке территории органами местного самоуправления Муниципального района .....	15
4.1 Общие положения о подготовке документации по планировке территории, порядок внесения в нее изменений и ее отмены .....	15
4.2 Проект планировки территории .....	18
4.3 Подготовка проектов межевания территории .....	19
4.4 Градостроительный план земельного участка .....	21
Глава 5 Положение о проведении общественных обсуждений или публичных слушаний по вопросам землепользования и застройки .....	22
5.1 Общие положения о порядке проведения общественных обсуждений или публичных слушаний .....	22
Глава 6 Положение о внесении изменений в настоящие Правила .....	24
6.1 Основания для внесения изменений в настоящие Правила .....	24
6.2 Порядок внесения изменений в настоящие Правила .....	27
6.3 Внесение изменений в настоящие Правила в целях размещения объектов федерального значения, объектов регионального значения, объектов местного значения (за исключением линейных объектов) .....	28
Глава 7 Положение о регулировании иных вопросов землепользования и застройки .....	28
7.1 Комплексное развитие территорий .....	28
7.2 Обеспечение доступности объектов социальной инфраструктуры, объектов жилищного строительства для маломобильных групп населения при осуществлении строительства (реконструкции) таких объектов .....	31

РАЗДЕЛ II ГРАДОСТРОИТЕЛЬНОЕ ЗОНИРОВАНИЕ .....	33
Глава 1 Карта градостроительного зонирования .....	33
1.1 Состав и содержание карты градостроительного зонирования .....	33
1.2 Порядок установления территориальных зон .....	34
1.3 Перечень территориальных зон, выделенных на карте градостроительного зонирования....	34
1.4 Перечень зон с особыми условиями использования территорий .....	35
Карта градостроительного зонирования, М 1:50000 .....	38
Карта градостроительного зонирования, М 1:10000 .....	39
Карта градостроительного зонирования, М 1:10000 .....	40
Карта зон с особыми условиями использования территорий, М 1:50000 .....	41

# **РАЗДЕЛ I ПОРЯДОК ПРИМЕНЕНИЯ ПРАВИЛ ЗЕМЛЕПОЛЬЗОВАНИЯ И ЗАСТРОЙКИ СЕЛЬСКОГО ПОСЕЛЕНИЯ «КОЗЬМИНСКОЕ» И ВНЕСЕНИЯ В НИХ ИЗМЕНЕНИЙ**

## **Глава 1 Общие положения**

### **1.1 Основные понятия, используемые в правилах землепользования и застройки**

1. Все термины, понятия и определения, используемые в настоящих правилах землепользования и застройки сельского поселения «Козьминское» Ленского муниципального района Архангельской области (далее – Правила), применяются в соответствии с Градостроительным кодексом Российской Федерации, Земельным кодексом Российской Федерации, Водным кодексом Российской Федерации, Федеральным законом от 6 октября 2003 года № 131-ФЗ «Об общих принципах организации местного самоуправления в Российской Федерации», иными законодательными и нормативными актами Российской Федерации и Архангельской области.

### **1.2 Назначение, область применения и содержание настоящих Правил**

2. Настоящие Правила разработаны в соответствии с Градостроительным кодексом Российской Федерации, Земельным кодексом Российской Федерации, Федеральным законом от 6 октября 2003 года № 131-ФЗ «Об общих принципах организации местного самоуправления в Российской Федерации», Уставом сельского поселения «Козьминское» Ленского муниципального района Архангельской области (далее – Поселение), генеральным планом Поселения, с учетом положений иных актов и документов, определяющих основные направления социально-экономического и градостроительного развития территории Поселения, охраны объектов культурного наследия, окружающей среды и рационального использования природных ресурсов.

3. Настоящие Правила разработаны в целях:

1) создания условий для устойчивого развития территории Поселения, сохранения окружающей среды и объектов культурного наследия;

2) создания условий для планировки территории Поселения;

3) обеспечения прав и законных интересов физических и юридических лиц, в том числе правообладателей земельных участков и объектов капитального строительства;

4) создания условий для привлечения инвестиций, в том числе путем предоставления возможности выбора наиболее эффективных видов разрешенного использования земельных участков и объектов капитального строительства.

4. Настоящие Правила включают в себя:

1) порядок применения настоящих Правил и внесения в них изменений;

2) карту градостроительного зонирования;

3) градостроительные регламенты.

5. Обязательным приложением к настоящим Правилам являются сведения о границах территориальных зон, которые должны содержать графическое описание местоположения

границ территориальных зон, перечень координат характерных точек этих границ в системе координат, используемой для ведения Единого государственного реестра недвижимости.

6. Порядок применения настоящих Правил и внесения в них изменений включает в себя положения:

1) о регулировании землепользования и застройки органами местного самоуправления; органами государственной власти Архангельской области;

2) об изменении видов разрешенного использования земельных участков и объектов капитального строительства физическими и юридическими лицами;

3) о подготовке документации по планировке территории администрацией Ленского муниципального района Архангельской области (далее – Муниципальный район);

4) о проведении общественных обсуждений или публичных слушаний по вопросам землепользования и застройки;

5) о внесении изменений в настоящие Правила;

6) о регулировании иных вопросов землепользования и застройки.

7. Действие настоящих Правил распространяется на всю территорию Поселения. Настоящие Правила обязательны к соблюдению органами государственной власти, органами местного самоуправления, физическими и юридическими лицами, должностными лицами, осуществляющими, регулирующими и контролирующими градостроительную деятельность на территории Поселения.

8. При использовании и застройке земельных участков положения настоящих Правил обязательны при соблюдении наряду с техническими регламентами, нормативами градостроительного проектирования и иными обязательными требованиями, установленными в соответствии с законодательством Российской Федерации.

9. Требования градостроительных регламентов, устанавливаемых настоящими Правилами, сохраняются при изменении формы собственности на земельный участок, объект капитального строительства, при переходе права на земельный участок, объект капитального строительства.

### **1.3 Ответственность за нарушение настоящих Правил**

10. За нарушение настоящих Правил физические и юридические лица, а также должностные лица несут ответственность в соответствии с законодательством Российской Федерации.

### **1.4 Общие положения, относящиеся к ранее возникшим правам**

11. Принятые до введения в действие настоящих Правил нормативные правовые акты органов местного самоуправления по вопросам землепользования и застройки применяются в части, не противоречащей настоящим Правилам.

12. Разрешения на строительство, реконструкцию объектов капитального строительства, выданные физическим и юридическим лицам до введения в действие настоящих Правил или изменений в них, являются действительными.

13. Земельные участки и объекты капитального строительства, существовавшие на законных основаниях до введения в действие настоящих Правил, после введения их в действие

и (или) внесения в них изменений являются не соответствующими настоящим Правилам в случаях, когда:

1) имеют вид (виды) использования, который не является разрешенным для соответствующих территориальных зон в соответствии с настоящими Правилами;

2) имеют вид (виды) использования, который является разрешенным для соответствующих территориальных зон в соответствии с настоящими Правилами, но расположены в санитарно-защитных зонах или водоохранных зонах и иных зонах с особыми условиями использования, в пределах которых не предусмотрено размещение соответствующих объектов;

3) имеют параметры меньше или больше допустимых значений, установленных настоящими Правилами применительно к соответствующим территориальным зонам.

14. Решения о предварительном согласовании места размещения объекта, принятые в установленном порядке до введения в действие настоящих Правил, а также разрешенное использование земельных участков, указанное в гражданско-правовых договорах на земельные участки, заключенных до введения в действие настоящих Правил, после введения их в действие и (или) внесения в них изменений сохраняются в течение сроков, установленных соответственно Земельным кодексом Российской Федерации и договором.

15. Информация, указанная в градостроительном плане земельного участка, утвержденном до дня вступления в силу настоящих Правил или изменений в них, может быть использована для подготовки проектной документации, для получения разрешения на строительство в течение трех лет со дня его выдачи.

### **1.5 Перераспределение полномочий в области градостроительной деятельности между органами государственной власти Архангельской области и органами местного самоуправления муниципальных образований Архангельской области**

16. Перераспределение полномочий в области градостроительной деятельности между органами государственной власти Архангельской области и администрацией Муниципального района регулируется положениями части 1.2 статьи 17 Федерального закона от 6 октября 2003 года № 131-ФЗ «Об общих принципах организации местного самоуправления в Российской Федерации», статьи 8.2 Градостроительного кодекса Российской Федерации, Законом Архангельской области от 23 сентября 2004 года № 259-внеоч.-ОЗ «О реализации государственных полномочий Архангельской области в сфере правового регулирования организации и осуществления местного самоуправления».

### **1.6 Комиссия по подготовке проекта правил землепользования и застройки**

17. Комиссия по подготовке проекта правил землепользования и застройки (далее – комиссия) является постоянно действующим совещательным органом.

18. В целях подготовки проекта Правил, а также в целях рассмотрения вопросов, указанных в части 6.2 главы 6 раздела I настоящих Правил, создается комиссия уполномоченным органом государственной власти Архангельской области в сфере градостроительной деятельности.

19. В целях рассмотрения вопросов, указанных в подразделе 2.4 главы 2 и подразделе 3.2 главы 3 раздела I настоящих Правил, создается комиссия администрацией Муниципального района.



20. Комиссия осуществляет свою деятельность на основании порядка, установленного с учетом требований Градостроительного кодекса Российской Федерации и законов Архангельской области.

21. Состав и порядок деятельности комиссии утверждается в порядке, установленном действующим законодательством.

22. Порядок деятельности комиссии, указанной в части 18 настоящих Правил, утвержден постановлением министерства строительства и архитектуры Архангельской области от 2 декабря 2019 года № 20-п.

## **Глава 2 Положение о регулировании землепользования и застройки органами местного самоуправления, органами государственной власти Архангельской области**

### **2.1 Землепользование и застройка земельных участков, на которые распространяется действие градостроительных регламентов**

23. Градостроительным регламентом определяется правовой режим земельных участков, равно как и всего, что находится над и под поверхностью земельных участков и используется в процессе их застройки и последующей эксплуатации объектов капитального строительства.

24. Градостроительные регламенты устанавливаются с учетом:

1) фактического использования земельных участков и объектов капитального строительства в границах территориальной зоны;

2) возможности сочетания в пределах одной территориальной зоны различных видов существующего и планируемого использования земельных участков и объектов капитального строительства;

3) функциональных зон и характеристик их планируемого развития, определенных генеральным планом Поселения;

4) видов территориальных зон;

5) требований охраны объектов культурного наследия, а также особо охраняемых природных территорий, иных природных объектов.

25. Действие градостроительного регламента распространяется в равной мере на все земельные участки и объекты капитального строительства, расположенные в пределах границ территориальной зоны, обозначенной на карте градостроительного зонирования.

26. В градостроительных регламентах в отношении земельных участков и объектов капитального строительства, расположенных в пределах соответствующей территориальной зоны, указываются:

1) виды разрешенного использования земельных участков и объектов капитального строительства, которые включают:

а) основные виды разрешенного использования – виды разрешенного использования, которые правообладателями земельных участков и объектов капитального строительства, за исключением органов государственной власти, органов местного самоуправления, государственных и муниципальных учреждений, государственных и муниципальных унитарных предприятий, выбираются самостоятельно без дополнительных разрешений и согласований;

б) условно разрешенные виды использования – виды разрешенного использования, разрешение о применении которых предоставляется в порядке, предусмотренном законодательством и статьей 3.2 главы 3 раздела I настоящих Правил;

в) вспомогательные виды разрешенного использования – виды, которые могут применяться только в качестве дополнительных по отношению к основным видам разрешенного использования или условно разрешенным видам использования на территории одного земельного участка и осуществляемые совместно с ними, если иное не предусмотрено настоящими Правилами.

2) предельные (минимальные и (или) максимальные) размеры земельных участков и предельные параметры разрешенного строительства, реконструкции объектов капитального строительства, которые включают:

а) предельные (минимальные и (или) максимальные) размеры земельных участков, в том числе их площадь;

б) минимальные отступы от границ земельных участков в целях определения мест допустимого размещения зданий, строений, сооружений за пределами которых запрещено строительство зданий, строений, сооружений;

в) предельное количество этажей или предельная высота зданий, строений, сооружений;

г) максимальный процент застройки в границах земельного участка – отношение суммарной площади земельного участка, которая может быть застроена, ко всей площади земельного участка;

3) ограничения использования земельных участков и объектов капитального строительства, установленные в соответствии с законодательством Российской Федерации;

4) расчетные показатели минимально допустимого уровня обеспеченности территории объектами коммунальной, транспортной, социальной инфраструктур и расчетные показатели максимально допустимого уровня территориальной доступности указанных объектов для населения в случае, если в границах территориальной зоны, применительно к которой устанавливается градостроительный регламент, предусматривается осуществление деятельности по комплексному развитию территории.

27. Виды разрешенного использования земельных участков, содержащиеся в градостроительных регламентах, установлены в соответствии с Градостроительным кодексом Российской Федерации и Классификатором видов разрешенного использования земельных участков, утвержденным Приказом Федеральной службы государственной регистрации, кадастра и картографии от 10 ноября 2020 г. № П/0412 (далее – Классификатор).

28. Установление основных видов разрешенного использования земельных участков и объектов капитального строительства является обязательным применительно к каждой территориальной зоне, в отношении которой устанавливается градостроительный регламент.

29. Применение вспомогательных видов разрешенного использования допускается при соблюдении следующих условий:

а) вспомогательные виды разрешенного использования должны быть выбраны из числа видов, установленных в качестве вспомогательных видов разрешенного использования для территориальной зоны, в границах которой находится земельный участок;

б) вспомогательный вид разрешенного использования не может применяться без реализации основного вида разрешенного использования и должен осуществляться только совместно с основными и условно разрешенными видами использования земельных участков;

в) в случае если вспомогательный вид разрешенного использования предусматривает размещение объектов капитального строительства, то их строительство может опережать во времени реализацию основных, условно разрешенных видов разрешенного использования (но не может быть единственным фактическим использованием земельного участка).

30. При подготовке настоящих Правил в части установления границ территориальных зон и градостроительных регламентов должна быть обеспечена возможность размещения на территории Поселения предусмотренных документами территориального планирования объектов федерального значения, объектов регионального значения, объектов местного значения (за исключением линейных объектов).

31. В случае, если земельный участок и объект капитального строительства расположены в границах зон с особыми условиями использования территорий, правовой режим использования и застройки земельного участка определяется градостроительным регламентом и совокупностью ограничений, установленных в соответствии с законодательством Российской Федерации.

32. Градостроительные регламенты обязательны для исполнения правообладателями земельных участков и объектов капитального строительства, иными физическими и юридическими лицами в случаях, установленных настоящими Правилами, при осуществлении планировки территории, архитектурно-строительного проектирования, строительства, реконструкции, эксплуатации объектов капитального строительства и иных действий, связанных с градостроительной деятельностью и земельными отношениями, осуществляемыми на территории Поселения.

33. К земельным участкам, иным объектам недвижимости, расположенным в пределах зон с особыми условиями использования территорий, указанных в части 159 настоящих Правил, градостроительные регламенты, определенные применительно к соответствующим территориальным зонам, указанным в части 158 настоящих Правил, применяются с учетом ограничений, предусмотренных действующим законодательством Российской Федерации.

34. Для каждого земельного участка, объекта капитального строительства, расположенного в границах Поселения, разрешенным считается такое использование, которое соответствует:

1) градостроительным регламентам, установленным в главе 1 раздела III настоящих Правил;

2) техническим регламентам, региональным и местным нормативам градостроительного проектирования;

3) ограничениям по условиям охраны объекта культурного наследия, экологическим и санитарно-эпидемиологическим условиям, если земельный участок или иной объект недвижимости расположен в соответствующей зоне с особыми условиями использования территории;

4) иным ограничениям на использование объектов капитального строительства (включая нормативные правовые акты об установлении публичных сервитутов, договоры об установлении сервитутов, иные предусмотренные законодательством документы).

35. Изменение одного вида на другой вид разрешенного использования земельных участков и объектов капитального строительства осуществляется в соответствии с подразделом 3.1 главы 3 раздела I настоящих Правил.

36. Для любого объекта капитального строительства разрешенным является то использование, которое указано в градостроительном регламенте, как соответствующее виду использования земельного участка, на котором располагается данный объект капитального строительства.

## **2.2 Использование земельных участков, на которые действие градостроительных регламентов не распространяется или для которых градостроительные регламенты не устанавливаются**

37. Действие градостроительного регламента не распространяется на земельные участки:

1) в границах территорий памятников и ансамблей, включенных в единый государственный реестр объектов культурного наследия (памятников истории и культуры) народов Российской Федерации (далее – реестр объектов культурного наследия), а также в границах территорий памятников или ансамблей, которые являются выявленными объектами культурного наследия и решения о режиме содержания, параметрах реставрации, консервации, воссоздания, ремонта и приспособлении которых принимаются в порядке, установленном законодательством Российской Федерации об охране объектов культурного наследия;

2) в границах территорий общего пользования;

3) предназначенные для размещения линейных объектов и (или) занятые линейными объектами;

4) предоставленные для добычи полезных ископаемых.

38. Градостроительные регламенты не устанавливаются для земель лесного фонда, земель, покрытых поверхностными водами, земель запаса, земель особо охраняемых природных территорий (за исключением земель лечебно-оздоровительных местностей и курортов), сельскохозяйственных угодий в составе земель сельскохозяйственного назначения, земельных участков, расположенных в границах особых экономических зон и территорий опережающего развития.

39. Использование земель или земельных участков из состава земель лесного фонда, земель или земельных участков, расположенных в границах особо охраняемых природных территорий (за исключением территорий населенных пунктов, включенных в состав особо охраняемых природных территорий), определяется соответственно лесохозяйственным регламентом, положением об особо охраняемой природной территории в соответствии с лесным законодательством, законодательством об особо охраняемых природных территориях.

40. Применительно к территориям исторических поселений достопримечательных мест, землям лечебно-оздоровительных местностей и курортов, зонам с особыми условиями использования территорий градостроительные регламенты устанавливаются в соответствии с законодательством Российской Федерации.

41. В границах территорий памятников и ансамблей, включенных в реестр объектов культурного наследия, а также в границах территорий памятников или ансамблей, которые являются выявленными объектами культурного наследия, использование земельных участков осуществляется в соответствии с законодательством об охране объектов культурного наследия.

42. Использование земельных участков, предназначенных для добычи полезных ископаемых, определяется в соответствии с законодательством о недрах.

43. Использование земельных участков, занятых водными объектами, осуществляется в соответствии с водным законодательством.

44. Использование земельных участков в границах особых экономических зон определяется органами управления особыми экономическими зонами.

### **2.3 Особенности использования земельных участков и объектов капитального строительства, виды разрешенного использования и предельные параметры которых не соответствуют градостроительным регламентам**

45. Земельные участки или объекты капитального строительства, виды разрешенного использования, предельные (минимальные и (или) максимальные) размеры и предельные параметры которых не соответствуют градостроительному регламенту, могут использоваться без установления срока приведения их в соответствие с градостроительным регламентом, за исключением случаев, если использование таких земельных участков и объектов капитального строительства опасно для жизни или здоровья человека, для окружающей среды, объектов культурного наследия.

46. Реконструкция указанных объектов капитального строительства может осуществляться только путем приведения таких объектов в соответствие с градостроительным регламентом или путем уменьшения их несоответствия предельным параметрам разрешенного строительства, реконструкции.

47. Изменение видов разрешенного использования несоответствующих установленным настоящими Правилами градостроительным регламентам земельных участков и объектов капитального строительства может осуществляться путем приведения их в соответствие с видами разрешенного использования земельных участков и объектов капитального строительства, установленными градостроительным регламентом.

48. В случае, если использование указанных в части 45 настоящих Правил земельных участков или объектов капитального строительства продолжается и опасно для жизни или здоровья человека, для окружающей среды, объектов культурного наследия, может быть наложен запрет на использование таких земельных участков и объектов в соответствии с федеральными законами

49. В случае реконструкции объектов капитального строительства, сведения о которых внесены в Единый государственный реестр недвижимости до вступления в силу настоящих Правил, минимальный отступ таких объектов капитального строительства от красных линий и (или) от границ смежных земельных участков принимается равным фактическому расстоянию объекта капитального строительства от красных линий и (или) от границ смежных земельных участков при условии соблюдения технических регламентов и противопожарных норм.

### **2.4 Предоставление разрешения на отклонение от предельных параметров разрешенного строительства, реконструкции объектов капитального строительства**

50. Правообладатели земельных участков, размеры которых меньше установленных градостроительным регламентом минимальных размеров земельных участков, либо конфигурация, инженерно-геологические или иные характеристики которых неблагоприятны для застройки, вправе обратиться за разрешениями на отклонение от предельных параметров разрешенного строительства, реконструкции объектов капитального строительства. Отклонение от предельных параметров разрешенного строительства, реконструкции объектов капитального строительства разрешается для отдельного земельного участка при соблюдении требований технических регламентов.

51. Правообладатели земельных участков вправе обратиться за разрешениями на отклонение от предельных параметров разрешенного строительства, реконструкции объектов капитального строительства, если такое отклонение необходимо в целях однократного

изменения одного или нескольких предельных параметров разрешенного строительства, реконструкции объектов капитального строительства, установленных градостроительным регламентом для конкретной территориальной зоны, не более чем на десять процентов.

52. Заинтересованное в получении разрешения на отклонение от предельных параметров разрешенного строительства, реконструкции объектов капитального строительства (далее – разрешение на отклонение от предельных параметров) лицо направляет в комиссию, указанную в части 19 настоящих Правил, заявление о предоставлении такого разрешения. Заявление о предоставлении разрешения на отклонение от предельных параметров разрешенного строительства, реконструкции объектов капитального строительства может быть направлено в форме электронного документа, подписанного электронной подписью, в соответствии с требованиями Федерального закона от 6 апреля 2011 года № 63-ФЗ «Об электронной подписи».

53. Порядок предоставления разрешения на отклонение от предельных параметров устанавливается в соответствии со статьей 40 Градостроительного кодекса Российской Федерации.

54. Проект решения о предоставлении разрешения на отклонение от предельных параметров подготавливается в течение пятнадцати рабочих дней со дня поступления заявления о предоставлении такого разрешения и подлежит рассмотрению на общественных обсуждениях или публичных слушаниях, проводимых в порядке, установленном статьей 5.1 Градостроительного кодекса Российской Федерации с учетом положений статьи 39 Градостроительного кодекса Российской Федерации, за исключением случая, указанного в части 51 настоящих Правил, в соответствии с порядком организации и проведения общественных обсуждений или публичных слушаний, утвержденном представительным органом местного самоуправления Муниципального района.

55. На основании заключения о результатах общественных обсуждений или публичных слушаний по проекту решения о предоставлении разрешения на отклонение от предельных параметров комиссия, указанная в части 19 настоящих Правил, в течение пятнадцати рабочих дней со дня окончания таких обсуждений или слушаний, осуществляет подготовку рекомендаций о предоставлении разрешения на отклонение от предельных параметров либо об отказе в предоставлении разрешения на отклонение от предельных параметров с указанием причин принятого решения и направляет главе Муниципального района для принятия решения о предоставлении разрешения на отклонение от предельных параметров либо об отказе в предоставлении разрешения на отклонение от предельных параметров с указанием причин принятого решения.

56. Со дня поступления в орган местного самоуправления уведомления о выявлении самовольной постройки от исполнительного органа государственной власти, должностного лица, государственного учреждения или органа местного самоуправления, указанных в части 2 статьи 55.32 Градостроительного кодекса Российской Федерации, не допускается предоставление разрешения на отклонение от предельных параметров в отношении земельного участка, на котором расположена такая постройка, до ее сноса или приведения в соответствие с установленными требованиями, за исключением случаев, если по результатам рассмотрения данного уведомления органом местного самоуправления в исполнительный орган государственной власти, должностному лицу, в государственное учреждение или орган местного самоуправления, которые указаны в части 2 статьи 55.32 Градостроительного кодекса Российской Федерации и от которых поступило данное уведомление, направлено уведомление о том, что наличие признаков самовольной постройки не усматривается либо вступило в законную

силу решение суда об отказе в удовлетворении исковых требований о сносе самовольной постройки или ее приведении в соответствие с установленными требованиями.

57. Расходы, связанные с организацией и проведением общественных обсуждений или публичных слушаний по проекту решения о предоставлении разрешения на отклонение от предельных параметров несет физическое или юридическое лицо, заинтересованное в предоставлении такого разрешения.

58. Физическое или юридическое лицо вправе оспорить в судебном порядке решение о предоставлении разрешения на отклонение от предельных параметров или об отказе в предоставлении разрешения на отклонение от предельных параметров.

### **Глава 3 Положение об изменении видов разрешенного использования земельных участков и объектов капитального строительства физическими и юридическими лицами**

#### **3.1 Общие положения об изменении видов разрешенного использования земельных участков и объектов капитального строительства физическими и юридическими лицами**

59. Изменение одного вида разрешенного использования земельных участков и объектов капитального строительства на другой вид такого использования осуществляется в соответствии с градостроительным регламентом при условии соблюдения требований технических регламентов, нормативов градостроительного проектирования и иных обязательных требований, установленных в соответствии с законодательством Российской Федерации.

60. Изменение видов разрешенного использования земельных участков и объектов капитального строительства, установленных в соответствии с документацией по планировке территории, допускается при условии внесения изменений в соответствующую документацию по планировке территории в порядке, установленном статьями 45, 46 Градостроительного кодекса Российской Федерации.

61. Со дня принятия решения о комплексном развитии территории и до дня утверждения документации по планировке территории, в отношении которой принято решение о ее комплексном развитии, изменение вида разрешенного использования земельных участков и (или) объектов капитального строительства, расположенных в границах такой территории, не допускается.

62. Предоставление разрешения на условно разрешенный вид использования земельного участка или объекта капитального строительства осуществляется в соответствии с подразделом 3.2 главы 3 раздела I настоящих Правил.

63. Решения об изменении одного вида разрешенного использования земельных участков и объектов капитального строительства, расположенных на землях, на которые действие градостроительных регламентов не распространяется или для которых градостроительные регламенты не устанавливаются, на другой вид такого использования принимаются в соответствии с федеральными законами.

64. Изменение видов разрешенного использования объектов капитального строительства, связанное с переводом жилых помещений в них из жилых помещений в нежилые помещения и нежилых помещений в жилые помещения осуществляются администрацией Муниципального района с учетом требований законодательства о градостроительной деятельности, жилищного законодательства.

### **3.2 Предоставление разрешения на условно разрешенный вид использования земельного участка или объекта капитального строительства**

65. Физическое или юридическое лицо, заинтересованное в предоставлении разрешения на условно разрешенный вид использования земельного участка или объекта капитального строительства (далее – разрешение на условно разрешенный вид использования), направляет заявление о предоставлении разрешения на условно разрешенный вид использования в комиссию, указанную в части 19 настоящих Правил. Заявление о предоставлении разрешения на условно разрешенный вид использования может быть направлено в форме электронного документа, подписанного электронной подписью в соответствии с требованиями Федерального закона от 6 апреля 2011 года № 63-ФЗ «Об электронной подписи».

66. Разрешение на условно разрешенный вид использования земельного участка или объекта капитального строительства предоставляется применительно к земельному участку или объекту капитального строительства, расположенному на территории Поселения, на которые распространяется действие градостроительного регламента.

67. Порядок предоставления разрешения на условно разрешенный вид использования устанавливается в соответствии со статьей 39 Градостроительного кодекса Российской Федерации.

68. Проект решения о предоставлении разрешения на условно разрешенный вид использования подлежит обсуждению на общественных обсуждениях или публичных слушаниях, проводимых в порядке, установленном статьей 5.1 Градостроительного кодекса Российской Федерации, с учетом положений статьи 39 Градостроительного кодекса Российской Федерации, в соответствии с порядком организации и проведения общественных обсуждений или публичных слушаний, утвержденным представительным органом местного самоуправления Муниципального района.

69. На основании заключения о результатах общественных обсуждений или публичных слушаний по проекту решения о предоставлении разрешения на условно разрешенный вид использования комиссия, указанная в части 19 настоящих Правил, осуществляет подготовку рекомендаций о предоставлении разрешения либо об отказе в предоставлении такого разрешения с указанием причин принятого решения и направляет главе Муниципального района для принятия решения о предоставлении разрешения на условно разрешенный вид использования либо об отказе в предоставлении такого разрешения.

70. На основании указанных в части 69 настоящих Правил рекомендаций глава Муниципального района в течение трех дней со дня поступления таких рекомендаций принимает решение о предоставлении разрешения на условно разрешенный вид использования или об отказе в предоставлении такого разрешения. Указанное решение подлежит опубликованию в порядке, установленном для официального опубликования муниципальных правовых актов, иной официальной информации, и размещается на официальном сайте Муниципального района в информационно-телекоммуникационной сети «Интернет».

71. В случае, если условно разрешенный вид использования земельного участка или объекта капитального строительства включен в градостроительный регламент в установленном для внесения изменений в настоящие правила порядке после проведения общественных обсуждений или публичных слушаний по инициативе физического или юридического лица, заинтересованного в предоставлении разрешения на условно разрешенный вид использования, решение о предоставлении разрешения на условно



разрешенный вид использования такому лицу принимается без проведения общественных обсуждений или публичных слушаний.

72. Со дня поступления в орган местного самоуправления уведомления о выявлении самовольной постройки от исполнительного органа государственной власти, должностного лица, государственного учреждения или органа местного самоуправления, указанных в части 2 статьи 55.32 Градостроительного кодекса Российской Федерации, не допускается предоставление разрешения на условно разрешенный вид использования в отношении земельного участка, на котором расположена такая постройка, или в отношении такой постройки до ее сноса или приведения в соответствие с установленными требованиями, за исключением случаев, если по результатам рассмотрения данного уведомления органом местного самоуправления в исполнительный орган государственной власти, должностному лицу, в государственное учреждение или орган местного самоуправления, которые указаны в части 2 статьи 55.32 Градостроительного кодекса Российской Федерации и от которых поступило данное уведомление, направлено уведомление о том, что наличие признаков самовольной постройки не усматривается либо вступило в законную силу решение суда об отказе в удовлетворении исковых требований о сносе самовольной постройки или о ее приведении в соответствие с установленными требованиями.

73. Расходы, связанные с организацией и проведением общественных обсуждений или публичных слушаний по вопросу предоставления разрешения на условно разрешенный вид использования, несет физическое или юридическое лицо, заинтересованное в предоставлении такого разрешения.

74. Физическое или юридическое лицо вправе оспорить в судебном порядке решение о предоставлении разрешения на условно разрешенный вид использования или об отказе в предоставлении такого разрешения.

## **Глава 4 Положение о подготовке документации по планировке территории органами местного самоуправления Муниципального района**

### **4.1 Общие положения о подготовке документации по планировке территории, порядок внесения в нее изменений и ее отмены**

75. Подготовка документации по планировке территории осуществляется в целях обеспечения устойчивого развития территорий, в том числе выделения элементов планировочной структуры, установления границ земельных участков, установления границ зон планируемого размещения объектов капитального строительства.

76. Подготовка документации по планировке территории в целях размещения объекта капитального строительства является обязательной в следующих случаях:

1) необходимо изъятие земельных участков для государственных или муниципальных нужд в связи с размещением объекта капитального строительства федерального, регионального или местного значения;

2) необходимы установление, изменение или отмена красных линий;

3) необходимо образование земельных участков в случае, если в соответствии с земельным законодательством образование земельных участков осуществляется только в соответствии с проектом межевания территории;

4) размещение объекта капитального строительства планируется на территориях двух и более муниципальных образований, имеющих общую границу (за исключением случая, если

размещение такого объекта капитального строительства планируется осуществлять на землях или земельных участках, находящихся в государственной или муниципальной собственности, и для размещения такого объекта капитального строительства не требуется предоставление земельных участков, находящихся в государственной или муниципальной собственности, и установление сервитутов);

5) планируются строительство, реконструкция линейного объекта (за исключением случая, если размещение линейного объекта планируется осуществлять на землях или земельных участках, находящихся в государственной или муниципальной собственности, и для размещения такого линейного объекта не требуются предоставление земельных участков, находящихся в государственной или муниципальной собственности, и установление сервитутов). Постановлением Правительства Российской Федерации от 12 ноября 2020 года № 1816 «Об утверждении перечня случаев, при которых для строительства, реконструкции линейного объекта не требуется подготовка документации по планировке территории, перечня случаев, при которых для строительства, реконструкции объекта капитального строительства не требуется получение разрешения на строительство, внесении изменений в перечень видов объектов, размещение которых может осуществляться на землях или земельных участках, находящихся в государственной или муниципальной собственности, без предоставления земельных участков и установления сервитутов, и о признании утратившими силу некоторых актов Правительства Российской Федерации» установлены иные случаи, при которых для строительства, реконструкции линейного объекта не требуется подготовка документации по планировке территории;

6) планируется размещение объекта капитального строительства, не являющегося линейным объектом, и необходимых для обеспечения его функционирования объектов капитального строительства в границах особо охраняемой природной территории или в границах земель лесного фонда;

7) планируется осуществление комплексного развития территории;

8) планируется строительство объектов индивидуального жилищного строительства с привлечением денежных средств участников долевого строительства в соответствии с Федеральным законом от 30 декабря 2004 года № 214-ФЗ «Об участии в долевом строительстве многоквартирных домов и иных объектов недвижимости и о внесении изменений в некоторые законодательные акты Российской Федерации».

77. Применительно к территории ведения гражданами садоводства или огородничества для собственных нужд, территории, в границах которой не предусматривается осуществление комплексного развития территории, а также не планируется размещение линейных объектов, допускается подготовка проекта межевания территории без подготовки проекта планировки территории в целях, предусмотренных частью 2 статьи 43 Градостроительного кодекса Российской Федерации.

78. Подготовка документации по планировке территории осуществляется в отношении выделяемых проектом планировки территории одного или нескольких смежных элементов планировочной структуры, определенных Правилами территориальных зон и (или) установленных генеральным планом Поселения функциональных зон, территории, в отношении которой предусматривается осуществление комплексного развития территории.

79. При подготовке документации по планировке территории до установления границ зон с особыми условиями использования территории учитываются размеры этих зон и ограничения

по использованию территории в границах таких зон, которые устанавливаются в соответствии с законодательством Российской Федерации.

80. Внесение изменений в документацию по планировке территории допускается путем утверждения ее отдельных частей в соответствии с Градостроительным кодексом Российской Федерации и настоящим Правилами.

81. Решение о подготовке документации по планировке территории применительно к территории Поселения, за исключением случаев, указанных в частях 2-4.2 и 5.2 статьи 45 Градостроительного кодекса Российской Федерации, принимается администрацией Муниципального района по собственной инициативе либо на основании предложений физических или юридических лиц о подготовке документации по планировке территории. В случае подготовки документации по планировке территории заинтересованными лицами, указанными в части 82 настоящих Правил, принятие администрацией Муниципального района решения о подготовке документации по планировке территории не требуется.

82. Решения о подготовке документации по планировке территории принимаются самостоятельно:

1) лицами, с которыми заключены договоры о комплексном развитии территории, операторами комплексного развития территории;

2) правообладателями существующих линейных объектов, подлежащих реконструкции, в случае подготовки документации по планировке территории в целях их реконструкции (за исключением случая, указанного в части 84 настоящих Правил);

3) субъектами естественных монополий, организациями коммунального комплекса в случае подготовки документации по планировке территории для размещения объектов федерального значения, объектов регионального значения, объектов местного значения (за исключением случая, указанного в части 84 настоящих Правил);

4) садоводческим или огородническим некоммерческим товариществом в отношении земельного участка, предоставленного такому товариществу для ведения садоводства или огородничества.

83. В случаях, предусмотренных частью 82 настоящих Правил, подготовка документации по планировке территории осуществляется указанными лицами за счет их средств самостоятельно или привлекаемыми организациями в соответствии с законодательством Российской Федерации. Расходы указанных лиц на подготовку документации по планировке территории не подлежат возмещению за счет средств бюджетов бюджетной системы Российской Федерации.

84. В случае, если в связи с планируемым строительством, реконструкцией линейного объекта федерального значения, линейного объекта регионального значения, линейного объекта местного значения в соответствии с утвержденным проектом планировки территории необходима реконструкция существующих линейного объекта или линейных объектов, такая реконструкция существующих линейного объекта или линейных объектов может осуществляться на основании указанного проекта планировки территории (за исключением случаев, если для такой реконструкции существующих линейного объекта или линейных объектов не требуется разработка проекта планировки территории). При этом указанный проект планировки территории подлежит согласованию с органом государственной власти или органом местного самоуправления, уполномоченными на утверждение проекта планировки территории существующих линейного объекта или линейных объектов, подлежащих реконструкции в связи

с предусмотренными настоящей частью планируемыми строительством, реконструкцией линейного объекта федерального значения, линейного объекта регионального значения, линейного объекта местного значения, за исключением случая, предусмотренного частью 22 статьи 45 Градостроительного кодекса Российской Федерации. Предметом такого согласования являются предусмотренные данным проектом планировки территории границы зон планируемого размещения существующих линейного объекта или линейных объектов, подлежащих реконструкции в связи с планируемыми строительством, реконструкцией линейного объекта федерального значения, линейного объекта регионального значения, линейного объекта местного значения. Срок такого согласования проекта планировки территории не может превышать пятнадцать рабочих дней со дня его поступления в указанные орган государственной власти или орган местного самоуправления. В случае, если по истечении этих пятнадцати рабочих дней указанными органами не представлены в орган государственной власти или орган местного самоуправления, уполномоченные на утверждение проекта планировки территории в целях планируемых строительства, реконструкции линейного объекта федерального значения, линейного объекта регионального значения, линейного объекта местного значения, возражения относительно данного проекта планировки территории, данный проект планировки территории считается согласованным.

#### **4.2 Проект планировки территории**

85. Подготовка проектов планировки территории осуществляется для выделения элементов планировочной структуры, установления границ территорий общего пользования, границ зон планируемого размещения объектов капитального строительства, определения характеристик и очередности планируемого развития территории.

86. Проект планировки территории состоит из основной части, которая подлежит утверждению, и материалов по ее обоснованию.

87. Основная часть проекта планировки территории включает в себя:

1) чертеж или чертежи планировки территории, на которых отображаются:

а) красные линии;

б) границы существующих и планируемых элементов планировочной структуры;

в) границы зон планируемого размещения объектов капитального строительства;

2) положение о характеристиках планируемого развития территории, в том числе о плотности и параметрах застройки территории (в пределах, установленных градостроительным регламентом), о характеристиках объектов капитального строительства жилого, производственного, общественно-делового и иного назначения и необходимых для функционирования таких объектов и обеспечения жизнедеятельности граждан объектов коммунальной, транспортной, социальной инфраструктур, в том числе объектов, включенных в программы комплексного развития систем коммунальной инфраструктуры, программы комплексного развития транспортной инфраструктуры, программы комплексного развития социальной инфраструктуры и необходимых для развития территории в границах элемента планировочной структуры;

3) положения об очередности планируемого развития территории, содержащие этапы проектирования, строительства, реконструкции объектов капитального строительства жилого, производственного, общественно-делового и иного назначения и этапы строительства, реконструкции необходимых для функционирования таких объектов и обеспечения жизнедеятельности граждан объектов коммунальной, транспортной, социальной инфраструктур,

в том числе объектов, включенных в программы комплексного развития систем коммунальной инфраструктуры, программы комплексного развития транспортной инфраструктуры, программы комплексного развития социальной инфраструктуры.

88. Состав материалов по обоснованию проекта планировки территории установлен частью 4 статьи 42 Градостроительного кодекса Российской Федерации.

89. Состав и содержание проектов планировки территории, предусматривающих размещение одного или нескольких линейных объектов, устанавливаются постановлением Правительства Российской Федерации от 12 мая 2017 года № 564 «Об утверждении Положения о составе и содержании документации по планировке территории, предусматривающей размещение одного или нескольких линейных объектов».

90. Подготовка документации по планировке территории осуществляется в соответствии с материалами и результатами инженерных изысканий в случаях, предусмотренных в соответствии с частью 91 настоящих Правил.

91. Виды инженерных изысканий, необходимых для подготовки документации по планировке территории, порядок их выполнения, а также случаи, при которых требуется их выполнение, устанавливаются постановлением Правительства Российской Федерации от 31 марта 2017 года № 402 «Об утверждении Правил выполнения инженерных изысканий, необходимых для подготовки документации по планировке территории, перечня видов инженерных изысканий, необходимых для подготовки документации по планировке территории, и о внесении изменений в постановление Правительства Российской Федерации от 19 января 2006 года № 20».

92. Инженерные изыскания для подготовки документации по планировке территории выполняются в целях получения:

1) материалов о природных условиях территории, в отношении которой осуществляется подготовка такой документации, и факторах техногенного воздействия на окружающую среду, прогнозов их изменения в целях обеспечения рационального и безопасного использования указанной территории;

2) материалов, необходимых для установления границ зон планируемого размещения объектов капитального строительства, уточнения их предельных параметров, установления границ земельных участков;

3) материалов, необходимых для обоснования проведения мероприятий по организации поверхностного стока вод, частичному или полному осушению территории и других подобных мероприятий, инженерной защите и благоустройству территории.

93. Порядок подготовки документации по планировке территории, подготовка которой осуществляется на основании решений уполномоченных федеральных органов исполнительной власти, органов исполнительной власти субъектов Российской Федерации и органов местного самоуправления, порядок принятия решения об утверждении документации по планировке территории, порядок внесения изменений в такую документацию, порядок отмены такой документации или ее отдельных частей, порядок признания отдельных частей такой документации не подлежащими применению устанавливаются Правительством Российской Федерации.

### **4.3 Подготовка проектов межевания территории**

94. Подготовка проекта межевания территории осуществляется применительно к территории, расположенной в границах одного или нескольких смежных элементов

планировочной структуры, границах, определенной настоящими Правилами территориальной зоны и (или) границах, установленной генеральным планом Поселения функциональной зоны, территории, в отношении которой предусматривается осуществление комплексного развития территории.

95. Подготовка проекта межевания территории осуществляется для:

- 1) определения местоположения границ образуемых и изменяемых земельных участков;
- 2) установления, изменения, отмены красных линий для застроенных территорий, в границах которых не планируется размещение новых объектов капитального строительства, а также для установления, изменения, отмены красных линий в связи с образованием и (или) изменением земельного участка, расположенного в границах территории, применительно к которой не предусматривается осуществление комплексного развития территории, при условии, что такие установление, изменение, отмена влекут за собой исключительно изменение границ территории общего пользования.

96. Проект межевания территории состоит из основной части, которая подлежит утверждению, и материалов по обоснованию этого проекта.

97. Основная часть проекта межевания территории включает в себя текстовую часть (состав документов определен частью 5 статьи 43 Градостроительного кодекса Российской Федерации) и чертежи межевания территории.

98. На чертежах межевания территории отображаются:

- 1) границы планируемых (в случае, если подготовка проекта межевания территории осуществляется в составе проекта планировки территории) и существующих элементов планировочной структуры;
- 2) красные линии, утвержденные в составе проекта планировки территории, или красные линии, утверждаемые, изменяемые проектом межевания территории в соответствии с пунктом 2 части 95 настоящих Правил;
- 3) линии отступа от красных линий в целях определения мест допустимого размещения зданий, строений, сооружений;
- 4) границы образуемых и (или) изменяемых земельных участков, условные номера образуемых земельных участков, в том числе в отношении которых предполагается их резервирование и (или) изъятие для государственных или муниципальных нужд;
- 5) границы публичных сервитутов.

99. Состав материалов по обоснованию проекта межевания территории определен частью 7 статьи 43 Градостроительного кодекса Российской Федерации.

100. При подготовке проекта межевания территории определение местоположения границ образуемых и (или) изменяемых земельных участков осуществляется в соответствии с градостроительными регламентами и нормами отвода земельных участков для конкретных видов деятельности, иными требованиями к образуемым и (или) изменяемым земельным участкам, установленными федеральными законами и законами субъектов Российской Федерации, техническими регламентами, сводами правил.

101. В случае подготовки проекта межевания территории, расположенной в границах элемента или элементов планировочной структуры, утвержденных проектом планировки территории, в виде отдельного документа общественные обсуждения или публичные слушания не проводятся, за исключением случая подготовки проекта межевания территории для установления, изменения, отмены красных линий в связи с образованием и (или) изменением

земельного участка, расположенного в границах территории, в отношении которой не предусматривается осуществление комплексного развития территории, при условии, что такие установление, изменение красных линий влекут за собой изменение границ территории общего пользования.

#### **4.4 Градостроительный план земельного участка**

102. Градостроительный план земельного участка выдается в целях обеспечения субъектов градостроительной деятельности информацией, необходимой для архитектурно-строительного проектирования, строительства, реконструкции объектов капитального строительства в границах земельного участка. В случае, если земельный участок для размещения объектов федерального значения, объектов регионального значения, объектов местного значения образуется из земель и (или) земельных участков, которые находятся в государственной или муниципальной собственности и которые не обременены правами третьих лиц, за исключением сервитута, публичного сервитута, выдача градостроительного плана земельного участка допускается до образования такого земельного участка в соответствии с земельным законодательством на основании утвержденных проекта межевания территории и (или) схемы расположения земельного участка или земельных участков на кадастровом плане территории.

103. Источниками информации для подготовки градостроительного плана земельного участка являются документы территориального планирования и градостроительного зонирования, нормативы градостроительного проектирования, документация по планировке территории, сведения, содержащиеся в Едином государственном реестре недвижимости, федеральной государственной информационной системе территориального планирования, государственной информационной системе обеспечения градостроительной деятельности, а также информация о возможности подключения (технологического присоединения) объектов капитального строительства к сетям инженерно-технического обеспечения (за исключением сетей электроснабжения), предоставляемая правообладателями сетей инженерно-технического обеспечения в соответствии с частью 7 статьи 57.3 Градостроительного кодекса Российской Федерации.

104. В градостроительном плане земельного участка содержится информация, указанная в части 3 статьи 57.3 Градостроительного кодекса Российской Федерации.

105. В случае, если в соответствии с Градостроительным кодексом Российской Федерации, иными федеральными законами размещение объекта капитального строительства не допускается при отсутствии документации по планировке территории, выдача градостроительного плана земельного участка для архитектурно-строительного проектирования, получения разрешения на строительство такого объекта капитального строительства допускается только после утверждения такой документации по планировке территории. При этом в отношении земельного участка, расположенного в границах территории, в отношении которой принято решение о комплексном развитии территории, выдача градостроительного плана земельного участка допускается только при наличии документации по планировке территории, утвержденной в соответствии с договором о комплексном развитии территории (за исключением случаев самостоятельной реализации Российской Федерацией, субъектом Российской Федерации или муниципальным образованием решения о комплексном развитии территории или реализации такого решения юридическим лицом, определенным в соответствии с Градостроительным кодексом Российской Федерации или субъектом Российской Федерации).

106. Форма градостроительного плана земельного участка, порядок ее заполнения, порядок присвоения номеров градостроительным планам земельных участков устанавливаются уполномоченным Правительством Российской Федерации федеральным органом исполнительной власти.

107. Информация, указанная в градостроительном плане земельного участка, за исключением информации, предусмотренной пунктом 15 части 3 статьи 57.3 Градостроительного кодекса Российской Федерации, может быть использована для подготовки проектной документации, для получения разрешения на строительство в течение 3 лет со дня его выдачи. По истечении этого срока использование информации, указанной в градостроительном плане земельного участка, не допускается.

## **Глава 5 Положение о проведении общественных обсуждений или публичных слушаний по вопросам землепользования и застройки**

### **5.1 Общие положения о порядке проведения общественных обсуждений или публичных слушаний**

108. Общественные обсуждения или публичные слушания по вопросам градостроительной деятельности проводятся в соответствии с требованиями статей 5.1, 28, 31 Градостроительного кодекса Российской Федерации, Положением об общественных обсуждениях, публичных слушаниях по проектам генеральных планов, проектам правил землепользования и застройки, проектам единых документов территориального планирования и градостроительного зонирования, проектам, предусматривающим внесение изменений в один из указанных утвержденных документов, на территориях муниципальных образований Архангельской области, утвержденным постановлением Правительства Архангельской области от 26 декабря 2018 года № 615-пп, Уставом Муниципального района и (или) нормативным правовым актом представительного органа местного самоуправления Муниципального района.

109. В целях соблюдения права человека на благоприятные условия жизнедеятельности, прав и законных интересов правообладателей земельных участков и объектов капитального строительства общественные обсуждения или публичные слушания проводятся по:

- 1) проектам генеральных планов;
- 2) проектам правил землепользования и застройки;
- 3) проектам планировки территории;
- 4) проектам межевания территории;
- 5) проектам, предусматривающим внесение изменений в один из утвержденных документов, указанных в пунктах 1-4 настоящей части;
- 6) проектам решений о предоставлении разрешения на условно разрешенный вид использования земельного участка или объекта капитального строительства;
- 7) проектам решений о предоставлении разрешения на отклонение от предельных параметров разрешенного строительства, реконструкции объектов капитального строительства.

110. Участниками общественных обсуждений или публичных слушаний по проектам генеральных планов, проектам правил землепользования и застройки, проектам планировки территории, проектам межевания территории, проектам правил благоустройства территорий,



проектам, предусматривающим внесение изменений в один из указанных утвержденных документов, являются граждане, постоянно проживающие на территории, в отношении которой подготовлены данные проекты, правообладатели находящихся в границах этой территории земельных участков и (или) расположенных на них объектов капитального строительства, а также правообладатели помещений, являющихся частью указанных объектов капитального строительства.

111. Участниками общественных обсуждений или публичных слушаний по проектам решений о предоставлении разрешения на условно разрешенный вид использования земельного участка или объекта капитального строительства, проектам решений о предоставлении разрешения на отклонение от предельных параметров разрешенного строительства, реконструкции объектов капитального строительства являются граждане, постоянно проживающие в пределах территориальной зоны, в границах которой расположен земельный участок или объект капитального строительства, в отношении которых подготовлены данные проекты, правообладатели находящихся в границах этой территориальной зоны земельных участков и (или) расположенных на них объектов капитального строительства, граждане, постоянно проживающие в границах земельных участков, прилегающих к земельному участку, в отношении которого подготовлены данные проекты, правообладатели таких земельных участков или расположенных на них объектов капитального строительства, правообладатели помещений, являющихся частью объекта капитального строительства, в отношении которого подготовлены данные проекты, а в случае, если условно разрешенный вид использования земельного участка или объекта капитального строительства может оказать негативное воздействие на окружающую среду, также правообладатели земельных участков и объектов капитального строительства, подверженных риску негативного воздействия на окружающую среду в результате реализации данных проектов.

112. Продолжительность общественных обсуждений или публичных слушаний по проекту Правил составляет не более одного месяца со дня опубликования проекта.

113. В случае подготовки изменений в настоящие Правила в части внесения изменений в градостроительный регламент, установленный для конкретной территориальной зоны, а также в случае подготовки изменений в настоящие Правила в связи с принятием решения о комплексном развитии территории, общественные обсуждения или публичные слушания по внесению изменений в настоящие Правила проводятся в границах территориальной зоны, для которой установлен такой градостроительный регламент, в границах территории, подлежащей комплексному развитию.

114. Срок проведения общественных обсуждений или публичных слушаний по проектам решений о предоставлении разрешения на условно разрешенный вид использования земельного участка или объекта капитального строительства, по проектам решений о предоставлении разрешения на отклонение от предельных параметров разрешенного строительства, реконструкции объектов капитального строительства со дня оповещения жителей Поселения об их проведении до дня опубликования заключения о результатах общественных обсуждений или публичных слушаний определяется уставом Муниципального района и (или) нормативным правовым актом представительного органа местного самоуправления Муниципального района и не может быть более одного месяца.

115. Срок проведения общественных обсуждений или публичных слушаний по документации по планировке территории со дня оповещения жителей Поселения об их проведении до дня опубликования заключения о результатах общественных обсуждений или

публичных слушаний определяется уставом Муниципального района и (или) нормативным правовым актом представительного органа местного самоуправления Муниципального района и не может быть менее четырнадцати дней и более тридцати дней.

116. Общественные обсуждения или публичные слушания по документации по планировке территории не проводятся в случаях, предусмотренных частью 12 статьи 43 и частью 22 статьи 45 Градостроительного кодекса Российской Федерации, а также в случае, если она подготовлена в отношении:

- 1) территории в границах земельного участка, предоставленного садоводческому или огородническому некоммерческому товариществу для ведения садоводства или огородничества;
- 2) территории для размещения линейных объектов в границах земель лесного фонда.

## **Глава 6 Положение о внесении изменений в настоящие Правила**

### **6.1 Основания для внесения изменений в настоящие Правила**

117. Основаниями для рассмотрения вопроса о внесении изменений в настоящие Правила являются:

1) несоответствие настоящих Правил генеральному плану Поселения, схеме территориального планирования Муниципального района, возникшее в результате внесения изменений в генеральный план Поселения или схему территориального планирования Муниципального района;

2) поступление от уполномоченного Правительством Российской Федерации федерального органа исполнительной власти обязательного для исполнения в сроки, установленные законодательством Российской Федерации, предписания об устранении нарушений ограничений использования объектов недвижимости, установленных на приаэродромной территории, которые допущены в настоящих Правилах;

3) поступление предложений об изменении границ территориальных зон, изменении градостроительных регламентов;

4) несоответствие сведений о местоположении границ зон с особыми условиями использования территорий, территорий объектов культурного наследия, отображенных на карте градостроительного зонирования, содержащемся в Едином государственном реестре недвижимости описанию местоположения границ указанных зон, территорий;

5) несоответствие сведений о местоположении границ населенных пунктов (в том числе в случае выявления пересечения границ населенного пункта (населенных пунктов) с границами земельных участков), содержащихся в документах территориального планирования, содержащемся в Едином государственном реестре недвижимости описанию местоположения границ указанных населенных пунктов, которое было изменено в соответствии с федеральным законом при внесении в Единый государственный реестр недвижимости сведений о границах населенных пунктов;

6) несоответствие установленных градостроительным регламентом ограничений использования земельных участков и объектов капитального строительства, расположенных полностью или частично в границах зон с особыми условиями использования территорий, территорий достопримечательных мест федерального, регионального и местного значения, содержащимся в Едином государственном реестре недвижимости ограничениям использования объектов недвижимости в пределах таких зон, территорий;

7) установление, изменение, прекращение существования зоны с особыми условиями использования территории, установление, изменение границ территории объекта культурного наследия, территории исторического поселения федерального значения, территории исторического поселения регионального значения;

8) принятие решения о комплексном развитии территории;

9) обнаружение мест захоронений погибших при защите Отечества, расположенных в границах Поселения;

10) несоответствие сведений о границах территориальных зон, содержащихся в Правилах, содержащемся в Едином государственном реестре недвижимости описанию местоположения границ указанных территориальных зон, которое было изменено в соответствии с федеральным законом при внесении в Единый государственный реестр недвижимости сведений о границах территориальных зон.

118. В целях внесения изменений в настоящие Правила в случаях, предусмотренных пунктами 4-7 части 117 и частью 133 настоящих Правил, а также в случае однократного изменения видов разрешенного использования, установленных градостроительным регламентом для конкретной территориальной зоны, без изменения ранее установленных предельных параметров разрешенного строительства, реконструкции объектов капитального строительства и (или) в случае однократного изменения одного или нескольких предельных параметров разрешенного строительства, реконструкции объектов капитального строительства, установленных градостроительным регламентом для конкретной территориальной зоны, не более чем на десять процентов проведение общественных обсуждений или публичных слушаний, опубликование сообщения о принятии решения о подготовке проекта о внесении изменений в настоящие Правила и подготовка заключения комиссии, указанной в части 18 настоящих Правил, не требуются.

119. В случае внесения изменений в настоящие Правила в целях реализации решения о комплексном развитии территории, в том числе в соответствии с частью 5.2 статьи 30 Градостроительного кодекса Российской Федерации, такие изменения должны быть внесены в срок не позднее чем девяносто дней со дня утверждения проекта планировки территории в целях ее комплексного развития.

120. Внесение изменений в настоящие Правила в связи с обнаружением мест захоронений погибших при защите Отечества, расположенных в границах Поселения, осуществляется в течение шести месяцев с даты обнаружения таких мест, при этом проведение общественных обсуждений или публичных слушаний не требуется.

121. Со дня поступления в орган местного самоуправления уведомления о выявлении самовольной постройки от исполнительного органа государственной власти, должностного лица, государственного учреждения или органа местного самоуправления, указанных в части 2 статьи 55.32 Градостроительного кодекса Российской Федерации, не допускается внесение в настоящие Правила изменений, предусматривающих установление применительно к территориальной зоне, в границах которой расположена такая постройка, вида разрешенного использования земельных участков и объектов капитального строительства, предельных параметров разрешенного строительства, реконструкции объектов капитального строительства, которым соответствуют вид разрешенного использования и параметры такой постройки, до ее сноса или приведения в соответствие с установленными требованиями, за исключением случаев, если по результатам рассмотрения данного уведомления органом местного самоуправления в исполнительный орган государственной власти, должностному лицу, в государственное учреждение или в орган

местного самоуправления, которые указаны в части 2 статьи 55.32 Градостроительного кодекса Российской Федерации и от которых поступило данное уведомление, направлено уведомление о том, что наличие признаков самовольной постройки не усматривается либо вступило в законную силу решение суда об отказе в удовлетворении исковых требований о сносе самовольной постройки или ее приведении в соответствие с установленными требованиями.

122. В случаях, предусмотренных пунктами 4-7 части 117 настоящих Правил, исполнительный орган государственной власти или орган местного самоуправления, уполномоченные на установление зон с особыми условиями использования территорий, границ территорий объектов культурного наследия, утверждение границ территорий исторических поселений федерального значения, исторических поселений регионального значения, направляет в уполномоченный орган требование об отображении в Правилах границ зон с особыми условиями использования территорий, территорий объектов культурного наследия, территорий исторических поселений федерального значения, территорий исторических поселений регионального значения, установления ограничений использования земельных участков и объектов капитального строительства в границах таких зон, территорий.

123. В случае поступления требования, предусмотренного частью 122 настоящих Правил, поступления от органа регистрации прав сведений об установлении, изменении или прекращении существования зоны с особыми условиями использования территории, о границах территории объекта культурного наследия либо со дня выявления предусмотренных пунктами 4-7 части 117 настоящих Правил оснований для внесения изменений в настоящие Правила уполномоченный орган обязан обеспечить внесение изменений в Правила путем их уточнения в соответствии с таким требованием. При этом утверждение изменений в Правила в целях их уточнения в соответствии с требованием, предусмотренным частью 122 настоящих Правил, не требуется.

124. Срок уточнения Правил в соответствии с частью 123 настоящих Правил в целях отображения границ зон с особыми условиями использования территорий, территорий объектов культурного наследия, территорий исторических поселений федерального значения, территорий исторических поселений регионального значения, установления ограничений использования земельных участков и объектов капитального строительства в границах таких зон, территорий не может превышать шесть месяцев со дня поступления требования, предусмотренного частью 122 настоящих Правил, поступления от органа регистрации прав сведений об установлении, изменении или прекращении существования зоны с особыми условиями использования территории, о границах территории объекта культурного наследия либо со дня выявления предусмотренных пунктами 4-7 части 117 настоящих Правил оснований для внесения изменений в настоящие Правила.

125. Утвержденные Правила не применяются в части, противоречащей ограничениям использования земельных участков и (или) расположенных на них объектов недвижимости и осуществления экономической и иной деятельности, установленным на приаэродромной территории, в границах которых полностью или частично расположена приаэродромная территория, установленная в соответствии с Воздушным кодексом Российской Федерации (далее – ограничения использования объектов недвижимости, установленные на приаэродромной территории).

126. Срок приведения Правил в соответствие с ограничениями использования объектов недвижимости, установленными на приаэродромной территории, не может превышать 6 месяцев.

## 6.2 Порядок внесения изменений в настоящие Правила

127. Предложения о внесении изменений в настоящие Правила на рассмотрение комиссии, указанной в части 18 настоящих Правил, направляются:

1) федеральными органами исполнительной власти в случаях, если настоящие Правила могут воспрепятствовать функционированию, размещению объектов капитального строительства федерального значения;

2) уполномоченными органами исполнительной власти Архангельской области в случаях, если настоящие Правила могут воспрепятствовать функционированию, размещению объектов капитального строительства регионального значения;

3) органами местного самоуправления Муниципального района в случаях, если настоящие Правила могут воспрепятствовать функционированию, размещению объектов капитального строительства местного значения;

4) органами местного самоуправления Поселения в случаях, если необходимо совершенствовать порядок регулирования землепользования и застройки на территории Поселения;

5) органами местного самоуправления Поселения в случаях обнаружения мест захоронений погибших при защите Отечества, расположенных в границах Поселения;

6) физическими или юридическими лицами в инициативном порядке либо в случаях, если в результате применения Правил земельные участки и объекты капитального строительства не используются эффективно, причиняется вред их правообладателям, снижается стоимость земельных участков и объектов капитального строительства, не реализуются права и законные интересы граждан и их объединений;

7) уполномоченным федеральным органом исполнительной власти, оператором комплексного развития территории, лицом, с которым заключен договор о комплексном развитии территории, в целях реализации решения о комплексном развитии территории, принятого Правительством Российской Федерации;

8) Правительством Архангельской области, органом местного самоуправления, оператором комплексного развития территории, лицом, с которым заключен договор о комплексном развитии территории, в целях реализации решения о комплексном развитии территории, принятого Правительством Архангельской области, главой местной администрации, а также в целях комплексного развития территории по инициативе правообладателей.

128. Комиссия, указанная в части 18 настоящих Правил, в течение двадцати пяти дней со дня поступления предложения о внесении изменения в настоящие Правила осуществляет подготовку заключения, в котором содержатся рекомендации о внесении в соответствии с поступившим предложением изменения в настоящие Правила или об отклонении такого предложения с указанием причин отклонения.

129. Уполномоченный орган государственной власти Архангельской области в сфере градостроительной деятельности с учетом рекомендаций, содержащихся в заключении комиссии, указанной в части 18 настоящих Правил, в течение 25 дней со дня подготовки указанного заключения принимает решение о подготовке проекта о внесении изменений в

Правила или об отклонении предложения о внесении изменений в Правила с указанием причин отклонения и направляет копию такого решения заявителям.

130. Порядок внесения изменений в настоящие Правила устанавливается Градостроительным кодексом Российской Федерации с учетом особенностей, установленных статьями 8.2, 33 Градостроительного кодекса Российской Федерации.

131. Проект о внесении изменений в настоящие Правила, предусматривающих приведение их в соответствие с ограничениями использования объектов недвижимости, установленными на приаэродромной территории, рассмотрению комиссией, указанной в части 18 настоящих Правил, не подлежит.

### **6.3 Внесение изменений в настоящие Правила в целях размещения объектов федерального значения, объектов регионального значения, объектов местного значения (за исключением линейных объектов)**

132. При установлении границ территориальных зон и градостроительных регламентов должна быть обеспечена возможность размещения на территории Поселения предусмотренных документами территориального планирования объектов федерального значения, объектов регионального значения, объектов местного значения (за исключением линейных объектов).

133. В случае, если настоящими Правилами не обеспечена в соответствии с частью 132 настоящих Правил возможность размещения на территории Поселения предусмотренных документами территориального планирования объектов федерального значения, объектов регионального значения, объектов местного значения муниципального района (за исключением линейных объектов), уполномоченный федеральный орган исполнительной власти, уполномоченный орган исполнительной власти Архангельской области, администрация Муниципального района направляют в уполномоченный орган исполнительной власти Архангельской области в соответствии с частью 16 настоящих Правил требование о внесении изменений в настоящие Правила в целях размещения указанных объектов.

134. Внесение изменений в настоящие Правила обеспечивается в течение 30 дней со дня получения такого требования.

135. В целях внесения изменений в настоящие Правила в случае, предусмотренном частью 133 настоящих Правил, проведение общественных обсуждений или публичных слушаний не требуется.

## **Глава 7 Положение о регулировании иных вопросов землепользования и застройки**

### **7.1 Комплексное развитие территорий**

136. Виды комплексного развития территории:

1) комплексное развитие территории, осуществляемое в границах одного или нескольких элементов планировочной структуры, их частей, в которых расположены многоквартирные дома, указанные в части 137 настоящих Правил (далее - комплексное развитие территории жилой застройки);

2) комплексное развитие территории, осуществляемое в границах одного или нескольких элементов планировочной структуры, их частей, в которых расположены объекты капитального строительства, указанные в части 139 настоящих Правил (далее - комплексное развитие территории нежилой застройки);

3) комплексное развитие территории, осуществляемое в границах одного или нескольких элементов планировочной структуры, их частей, в которых расположены земельные участки, которые находятся в государственной либо муниципальной собственности, либо земельные участки, государственная собственность на которые не разграничена, в том числе с расположенными на них объектами капитального строительства, при условии, что такие земельные участки, объекты капитального строительства не обременены правами третьих лиц, за исключением сервитутов, публичных сервитутов (далее – комплексное развитие незастроенной территории);

4) комплексное развитие территории, осуществляемое по инициативе правообладателей земельных участков и (или) расположенных на них объектов недвижимости (далее – комплексное развитие территории по инициативе правообладателей).

137. Комплексное развитие территории жилой застройки осуществляется в отношении застроенной территории, в границах которой расположены:

1) многоквартирные дома, признанные аварийными и подлежащими сносу или реконструкции;

2) многоквартирные дома, которые не признаны аварийными и подлежащими сносу или реконструкции и которые соответствуют критериям, установленным нормативным правовым актом Архангельской области. Такие критерии устанавливаются исходя из одного или нескольких следующих требований:

а) физический износ основных конструктивных элементов многоквартирного дома (крыша, стены, фундамент) превышает определенное Архангельской областью значение;

б) совокупная стоимость услуг и (или) работ по капитальному ремонту конструктивных элементов многоквартирных домов и внутридомовых систем инженерно-технического обеспечения, входящих в состав общего имущества в многоквартирных домах, в расчете на один квадратный метр общей площади жилых помещений превышает стоимость, определенную нормативным правовым актом Архангельской области;

в) многоквартирные дома построены в период индустриального домостроения, определенный Архангельской областью, по типовым проектам, разработанным с использованием типовых изделий стен и (или) перекрытий;

г) многоквартирные дома находятся в ограниченно работоспособном техническом состоянии. Порядок признания многоквартирных домов находящимися в ограниченно работоспособном техническом состоянии устанавливается федеральным органом исполнительной власти, осуществляющим функции по выработке и реализации государственной политики и нормативно-правовому регулированию в сфере строительства, архитектуры, градостроительства;

д) в многоквартирных домах отсутствуют централизованные системы инженерно-технического обеспечения, определенные Архангельской областью.

138. В границы территории, в отношении которой принимается решение о комплексном развитии территории жилой застройки, могут быть включены земельные участки и (или) расположенные на них объекты недвижимого имущества, не указанные в части 137 настоящих Правил, при условии, что такие земельные участки и (или) объекты недвижимого имущества расположены в границах элемента планировочной структуры Поселения, в котором расположены многоквартирные дома, указанные в части 137 настоящих Правил.

139. Комплексное развитие территории нежилой застройки осуществляется в отношении застроенной территории, в границах которой расположены земельные участки:

1) на которых расположены объекты капитального строительства (за исключением многоквартирных домов), признанные в установленном Правительством Российской Федерации порядке аварийными и подлежащими сносу или реконструкции;

2) на которых расположены объекты капитального строительства (за исключением многоквартирных домов), снос, реконструкция которых планируются на основании адресных программ, утвержденных Правительством Архангельской области;

3) виды разрешенного использования которых и (или) виды разрешенного использования и характеристики расположенных на них объектов капитального строительства не соответствуют видам разрешенного использования земельных участков и объектов капитального строительства и предельным параметрам строительства, реконструкции объектов капитального строительства, установленным настоящими Правилами;

4) на которых расположены объекты капитального строительства, признанные в соответствии с гражданским законодательством самовольными постройками.

140. В соответствии с Градостроительным кодексом Российской Федерации комплексное развитие территории осуществляется самостоятельно Российской Федерацией, Архангельской областью, муниципальными образованиями, юридическим лицом, определенным Российской Федерацией, юридическим лицом, определенным Архангельской областью (далее – юридические лица, определенные Российской Федерацией или Архангельской областью), или лицами, с которыми заключены договоры о комплексном развитии территории.

141. Решение о комплексном развитии территории принимается:

1) Правительством Российской Федерации в установленном им порядке в одном из следующих случаев:

а) в границах территории, подлежащей комплексному развитию, расположены исключительно земельные участки и (или) иные объекты недвижимости, находящиеся в федеральной собственности;

б) реализация решения о комплексном развитии территории осуществляется в рамках приоритетного инвестиционного проекта Архангельской области с привлечением средств федерального бюджета, за исключением средств, предназначенных для предоставления финансовой поддержки на переселение граждан из аварийного жилищного фонда;

в) реализация решения о комплексном развитии территории будет осуществляться юридическим лицом, определенным Российской Федерацией;

2) Правительством Архангельской области в одном из следующих случаев:

а) реализация решения о комплексном развитии территории будет осуществляться с привлечением средств бюджета Архангельской области;

б) реализация решения о комплексном развитии территории будет осуществляться юридическим лицом, определенным Архангельской областью;

в) территория, подлежащая комплексному развитию, расположена в границах двух и более муниципальных образований;

3) главой Муниципального района в случаях, не предусмотренных пунктами 1 и 2 настоящей части.

142. Проект решения о комплексном развитии территории жилой застройки, проект решения о комплексном развитии территории нежилой застройки, подготовленные главой администрации Муниципального района, подлежат согласованию с министерством строительства и архитектуры Архангельской области в порядке, утвержденном Постановлением Правительства Архангельской области от 30 июня 2021 года № 326-пп



«О комплексном развитии территории в Архангельской области». Предметом такого согласования являются границы территории, в отношении которой планируется принятие решения о ее комплексном развитии. Срок такого согласования не может превышать тридцать дней со дня поступления в министерство строительства и архитектуры Архангельской области проекта решения о комплексном развитии территории жилой застройки, проекта решения о комплексном развитии территории нежилой застройки.

## **7.2 Обеспечение доступности объектов социальной инфраструктуры, объектов жилищного строительства для маломобильных групп населения при осуществлении строительства (реконструкции) таких объектов**

143. При планировке и застройке территорий необходимо обеспечивать доступность объектов социальной инфраструктуры для инвалидов и других маломобильных групп населения.

144. При проектировании и реконструкции общественных, жилых и промышленных зданий следует предусматривать для инвалидов и других маломобильных групп населения условия жизнедеятельности, равные для остальных категорий населения, в соответствии с требованиями:

– СП 31-102-99 «Свод правил. Требования доступности общественных зданий и сооружений для инвалидов и других маломобильных посетителей», принятого и рекомендованного к применению Постановлением Государственного комитета Российской Федерации по строительству и жилищно-коммунальному комплексу от 29 ноября 1999 года № 73;

– РДС 35-201-99 «Руководящий документ системы. Порядок реализации требований доступности для инвалидов к объектам социальной инфраструктуры», утвержденного Постановлением Государственного комитета Российской Федерации по строительству и жилищно-коммунальному комплексу и Министерства труда и социального развития Российской Федерации от 22 декабря 1999 года № 74/51;

– СП 35-104-2001 «Свод правил по проектированию и строительству. Здания и помещения с местами труда для инвалидов», одобренного и рекомендованного к применению Постановлением Государственного комитета Российской Федерации по строительству и жилищно-коммунальному комплексу от 16 июля 2001 года № 69;

– СП 35-101-2001 «Свод правил по проектированию и строительству. Проектирование зданий и сооружений с учетом доступности для маломобильных групп населения. Общие положения», одобренного и рекомендованного к применению Постановлением Государственного комитета Российской Федерации по строительству и жилищно-коммунальному комплексу от 16 июля 2001 года № 70;

– СП 35-102-2001 «Свод правил по проектированию и строительству. Жилая среда с планировочными элементами, доступными инвалидам», одобренного и рекомендованного к применению Постановлением Государственного комитета Российской Федерации по строительству и жилищно-коммунальному комплексу от 16 июля 2001 года № 71;

– СП 35-103-2001 «Свод правил по проектированию и строительству. Общественные здания и сооружения, доступные маломобильным посетителям», одобренного и рекомендованного к применению Постановлением Государственного комитета Российской Федерации по строительству и жилищно-коммунальному комплексу от 16 июля 2001 года № 72;

– СП 35-105-2002 «Свод правил по проектированию и строительству. Реконструкция городской застройки с учетом доступности для инвалидов и других маломобильных групп населения», одобренного и рекомендованного к применению Постановлением Государственного комитета Российской Федерации по строительству и жилищно-коммунальному комплексу от 19 июля 2002 года № 89;

– СП 35-106-2003 «Свод правил по проектированию и строительству. Расчет и размещение учреждений социального обслуживания пожилых людей», одобренного и рекомендованного к применению Постановлением Государственного комитета Российской Федерации по строительству и жилищно-коммунальному комплексу от 22 сентября 2003 года № 166;

– СП 35-112-2005 «Свод правил по проектированию и строительству. Дома-интернаты», одобренного к применению письмом Государственного комитета Российской Федерации по строительству и жилищно-коммунальному комплексу от 30 апреля 2004 года № ЛБ-323/9;

– СП 149.13330.2012 «Свод правил. Реабилитационные центры для детей и подростков с ограниченными возможностями здоровья. Правила проектирования», утвержденного Приказом Федерального агентства по строительству и жилищно-коммунальному хозяйству (Госстрой) от 27 декабря 2012 года № 113/ГС;

– СП 150.13330.2012 «Свод правил. Дома-интернаты для детей-инвалидов. Правила проектирования», утвержденного Приказом Федерального агентства по строительству и жилищно-коммунальному хозяйству (Госстрой) от 27 декабря 2012 года № 136/ГС;

– СП 59.13330.2020 «Свод правил. Доступность зданий и сооружений для маломобильных групп населения», утвержденного Приказом Министерства строительства и жилищно-коммунального хозяйства Российской Федерации от 30 декабря 2020 года № 904/пр.

145. Проектные решения должны обеспечивать для маломобильных групп населения в зданиях и сооружениях, на их земельных участках, а также на территории общего пользования:

- доступность с учетом расстояний и параметров путей движения к местам обслуживания;
- безопасность путей движения, в том числе эвакуационных, мест целевого посещения и оказания услуги, мест приложения труда;
- условия для своевременной и беспрепятственной эвакуации из здания, сооружения или в пожаробезопасную зону для исключения воздействия опасных факторов пожара;
- условия для своевременного получения полноценной и качественной информации, необходимой для движения к месту целевого посещения и при оказании услуги.

В проектной документации зданий должны быть предусмотрены условия беспрепятственного, безопасного и удобного передвижения маломобильных групп населения по участку к доступному входу в здание с учетом требований СП 42.13330.

Система средств информационной поддержки и навигации должна быть обеспечена на всех путях движения, доступных для маломобильных групп населения на часы работы организации (учреждения или предприятия).

## **РАЗДЕЛ II ГРАДОСТРОИТЕЛЬНОЕ ЗОНИРОВАНИЕ**

### **Глава 1 Карта градостроительного зонирования**

#### **1.1 Состав и содержание карты градостроительного зонирования**

146. Картой градостроительного зонирования в составе настоящих Правил является графическое отображение границ территориальных зон, границ Поселения, границ населенных пунктов, входящих в состав Поселения, границ зон с особыми условиями использования территории, границ территорий объектов культурного наследия, состоящей из:

- 1) карты градостроительного зонирования;
- 2) карты границ зон с особыми условиями использования территории.

147. Масштаб карты градостроительного зонирования Поселения установлен 1:50000. Масштаб карты градостроительного зонирования населенных пунктов Поселения установлен 1:10000.

148. На карте градостроительного зонирования отображаются:

- 1) границы территориальных зон, установленные настоящими Правилами с учетом требований принадлежности каждого земельного участка только к одной территориальной зоне;
- 2) границы населенных пунктов, входящих в состав Поселения;
- 3) границы зон с особыми условиями использования территорий, границы территорий объектов культурного наследия (на отдельной карте);
- 4) территории, в границах которых предусматривается осуществление комплексного развития территории Поселения (в случае планирования осуществления такой деятельности).

149. На карте градостроительного зонирования отображаются земли, для которых градостроительные регламенты не устанавливаются:

- 1) Л – территории земель лесного фонда;
- 2) В – территории земель, покрытых поверхностными водами;
- 3) СхУ – территории сельскохозяйственных угодий в составе земель сельскохозяйственного назначения.

150. На карте градостроительного зонирования отображаются земельные участки, на которые действие градостроительного регламента не распространяется:

- 1) земельные участки в границах территорий памятников и ансамблей, включенных в единый государственный реестр объектов культурного наследия (памятников истории и культуры) народов Российской Федерации, а также в границах территорий памятников или ансамблей, которые являются выявленными объектами культурного наследия и решения о режиме содержания, параметрах реставрации, консервации, воссоздания, ремонта и приспособлении которых принимаются в порядке, установленном законодательством Российской Федерации об охране объектов культурного наследия;
- 2) ТОП - в границах территорий общего пользования;
- 3) предназначенные для размещения линейных объектов и (или) занятые линейными объектами;
- 4) предоставленные для добычи полезных ископаемых.

## **1.2 Порядок установления территориальных зон**

151. Границы территориальных зон должны отвечать требованию принадлежности каждого земельного участка только к одной территориальной зоне, за исключением земельного участка, границы которого в соответствии с земельным законодательством могут пересекать границы территориальных зон.

152. Образование одного земельного участка из нескольких земельных участков, расположенных в разных территориальных зонах, не допускается.

153. Границы территориальных зон устанавливаются с учетом:

- 1) возможности сочетания в пределах одной территориальной зоны различных видов существующего и планируемого использования земельных участков;
- 2) функциональных зон и параметров их планируемого развития, определенных генеральным планом Поселения;
- 3) определенных Градостроительным кодексом Российской Федерации территориальных зон;
- 4) сложившейся планировки территории и существующего землепользования;
- 5) планируемых изменений границ земель различных категорий;
- 6) предотвращения возможности причинения вреда объектам капитального строительства, расположенным на смежных земельных участках.

154. Границы территориальных зон могут устанавливаться по:

- 1) линиям магистралей, улиц, проездов, разделяющим транспортные потоки противоположных направлений;
- 2) красным линиям;
- 3) границам земельных участков;
- 4) границам населенных пунктов в пределах Поселения;
- 5) естественным границам природных объектов;
- 6) иным границам.

155. Границы территориальных зон должны соответствовать следующим требованиям:

- 1) не допускать пересечений с существующими зданиями и строениями, границами земельных участков (за исключением земельных участков, описание границ которых не соответствует действующему законодательству);
- 2) не выходить за пределы границ Поселения;
- 3) быть топологически корректными (не допускается наложение смежных зон).

156. Границы зон с особыми условиями использования территорий, границы территорий объектов культурного наследия, устанавливаемые в соответствии с законодательством Российской Федерации, могут не совпадать с границами территориальных зон.

## **1.3 Перечень территориальных зон, выделенных на карте градостроительного зонирования**

157. С целью создания наиболее благоприятной среды проживания в Поселении настоящими Правилами предусмотрено градостроительное зонирование всей территории на определенное число территориальных зон. Для всех видов территориальных зон устанавливаются градостроительные регламенты, за исключением земельных участков

и территорий, для которых в соответствии с федеральным законодательством градостроительные регламенты не устанавливаются.

158. Перечень территориальных зон, выделенных на карте градостроительного зонирования Поселения, приведен в таблице 1.

### Перечень территориальных зон

Таблица 1

№ п/п	Индекс	Наименование территориальных зон
1		<b>Жилые зоны</b>
2	Ж1	Зона застройки индивидуальными жилыми домами
3	Ж2	Зона застройки малоэтажными жилыми домами
4		<b>Общественно-деловые зоны</b>
5	О1	Зона делового, общественного и коммерческого назначения
6	О2	Зона специализированной общественной застройки
7		<b>Производственные зоны</b>
8	П1	Производственная зона
9	П2	Коммунально-складская зона
10		<b>Зона инженерной инфраструктуры</b>
11	И	Зона инженерной инфраструктуры
12		<b>Зона транспортной инфраструктуры</b>
13	Т1	Зона размещения объектов автомобильного транспорта
14		<b>Зоны сельскохозяйственного использования</b>
15	Сх1	Зона сельскохозяйственного использования
16	Сх2	Зона, занятая объектами сельскохозяйственного назначения
17	Сх4	Зона сельскохозяйственного назначения
18		<b>Зоны рекреационного назначения</b>
19	Р1	Зона озелененных территорий общего пользования
20		<b>Зоны специального назначения</b>
21	СП1	Зона специального назначения, связанная с захоронениями
22	СП2	Зона режимных территорий

#### 1.4 Перечень зон с особыми условиями использования территорий

159. На карте градостроительного зонирования Поселения выделены зоны с особыми условиями использования территории, установленные на основании сведений, содержащихся в Едином государственном реестре недвижимости, а также возникающие в силу федеральных законов (водоохранные зоны, прибрежные защитные полосы, защитные зоны объектов культурного наследия) (таблица 2).

Таблица 2

№ п/п	Вид зоны	Основание
1	Охранная зона объектов электроэнергетики (объектов электросетевого хозяйства и объектов по производству электрической энергии)	- постановление Правительства Российской Федерации от 24 февраля 2009 года № 160 «О порядке установления охранных зон объектов электросетевого хозяйства и особых условий использования земельных участков, расположенных в границах таких зон»; - постановление Правительства Российской Федерации от 18 ноября 2013 года № 1033 «О порядке установления охранных зон объектов по производству электрической энергии и особых условий использования земельных участков, расположенных в границах таких зон» (вместе с «Правилами установления охранных зон объектов по производству электрической энергии и особых условий использования земельных участков, расположенных в границах таких зон»)

№ п/п	Вид зоны	Основание
2	Охранная зона линий и сооружений связи	- постановление Правительства Российской Федерации от 9 июня 1995 года № 578 «Об утверждении Правил охраны линий и сооружений связи Российской Федерации»
3	Водоохранная зона	- «Водный кодекс Российской Федерации» от 3 июня 2006 года № 74-ФЗ;
4	Прибрежная защитная полоса	- постановление Правительства Российской Федерации от 10 января 2009 года № 17 «Об утверждении Правил установления границ водоохраных зон и границ прибрежных защитных полос водных объектов»
5	Защитная зона объекта культурного наследия	- Федеральный закон от 25 июня 2002 года № 73-ФЗ «Об объектах культурного наследия (памятниках истории и культуры) народов Российской Федерации»
6	Зоны санитарной охраны источников питьевого и хозяйственно-бытового водоснабжения	- «Водный кодекс Российской Федерации» от 3 июня 2006 года № 74-ФЗ; - Федеральный закон от 30 марта 1999 года № 52-ФЗ «О санитарно-эпидемиологическом благополучии населения»; - постановление Главного государственного санитарного врача Российской Федерации от 14 марта 2002 года № 10 «О введении в действие Санитарных правил и норм «Зоны санитарной охраны источников питьевого водоснабжения и водопроводов питьевого назначения. СанПиН 2.1.4.1110-02»; - постановление Главного государственного санитарного врача Российской Федерации от 25 сентября 2007 года № 74 «О введении в действие новой редакции санитарно-эпидемиологических правил и нормативов СанПиН 2.2.1/2.1.1.1200-03 «Санитарно-защитные зоны и санитарная классификация предприятий, сооружений и иных объектов»; - постановление Главного государственного санитарного врача Российской Федерации от 28 января 2021 № 3 «Об утверждении санитарных правил и норм СанПиН 2.1.3684-21 "Санитарно-эпидемиологические требования к содержанию территорий городских и сельских поселений, к водным объектам, питьевой воде и питьевому водоснабжению, атмосферному воздуху, почвам, жилым помещениям, эксплуатации производственных, общественных помещений, организации и проведению санитарно-противоэпидемических (профилактических) мероприятий».

160. До 1 января 2028 года зоны с особыми условиями использования территорий считаются установленными в случае отсутствия сведений о таких зонах в Едином государственном реестре недвижимости, если такие зоны установлены до 1 января 2025 года одним из следующих способов:

1) решением исполнительного органа государственной власти или органа местного самоуправления, принятым в соответствии с законодательством, действовавшим на день принятия этого решения;

2) согласованием уполномоченным органом исполнительной власти границ зоны с особыми условиями использования территории в соответствии с законодательством, действовавшим на день данного согласования в случае, если порядок установления зоны был предусмотрен указанным законодательством;

3) нормативным правовым актом, предусматривающим установление зон с особыми условиями использования территорий в границах, установленных указанным актом, без принятия решения исполнительного органа государственной власти или органа местного самоуправления об установлении таких зон либо согласования уполномоченным органом исполнительной власти границ зоны с особыми условиями использования территории;

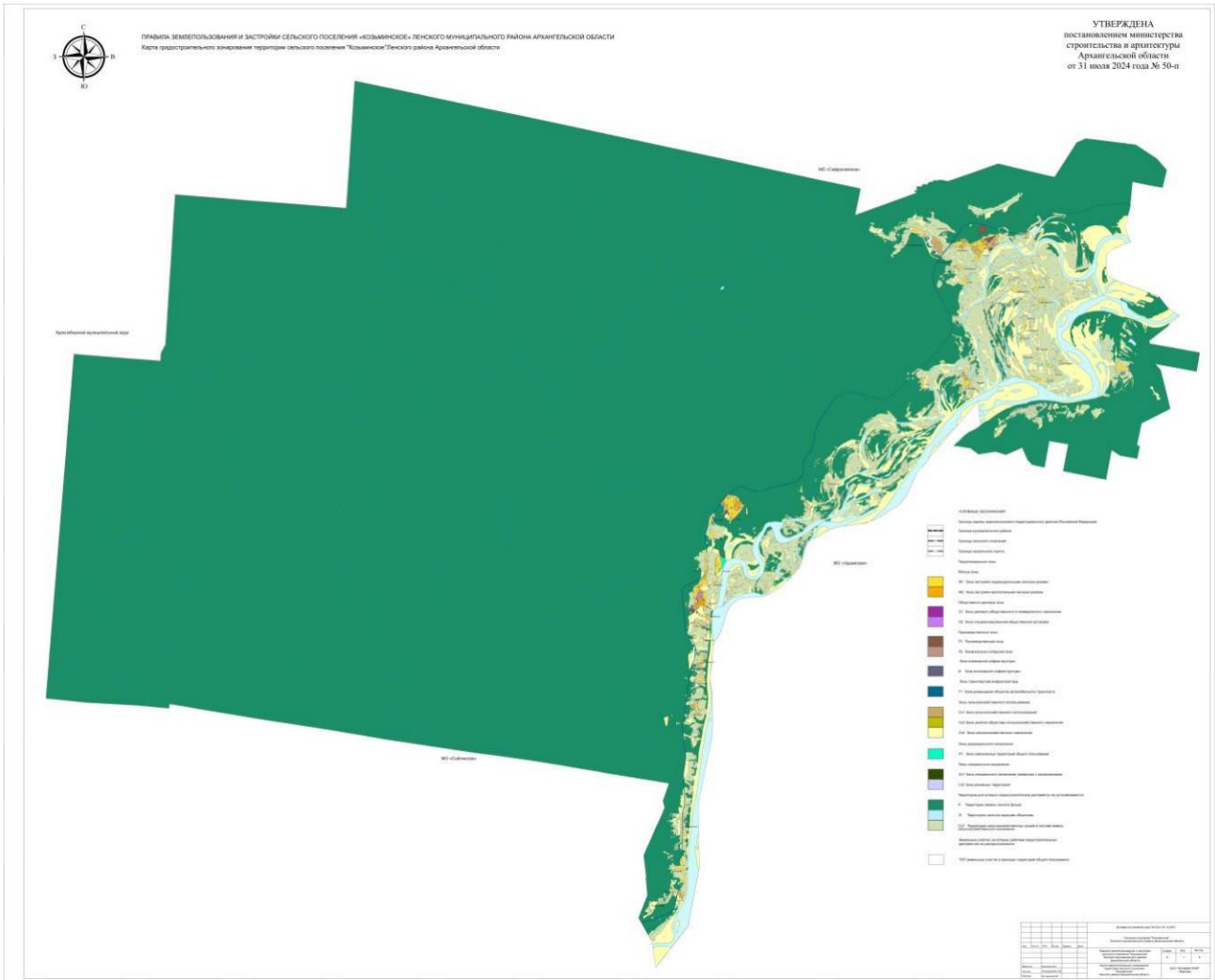
4) решением суда.

161. В случаях, если это предусмотрено законодательством, действовавшим на день установления зоны с особыми условиями использования территории, указанной в части 160 настоящих Правил, такая зона считается установленной при условии, что установлено или утверждено описание местоположения границ такой зоны в текстовой и (или) графической форме или границы такой зоны обозначены на местности.

162. Зоны с особыми условиями использования территорий, которые установлены до 1 января 2025 года нормативными правовыми актами или решениями об их установлении, при соблюдении условий, указанных в частях 160 и 161 настоящих Правил, считаются установленными вне зависимости от соответствия решений об их установлении требованиям, установленным в соответствии со статьей 106 Земельного кодекса Российской Федерации. Внесение изменений в указанные решения или принятие новых решений об установлении таких зон и (или) их границ в соответствии с требованиями Земельного кодекса Российской Федерации не требуется, за исключением случая, предусмотренного частью 11 статьи 26 Федерального закона от 3 августа 2018 года № 342-ФЗ «О внесении изменений в Градостроительный кодекс Российской Федерации и отдельные законодательные акты Российской Федерации».

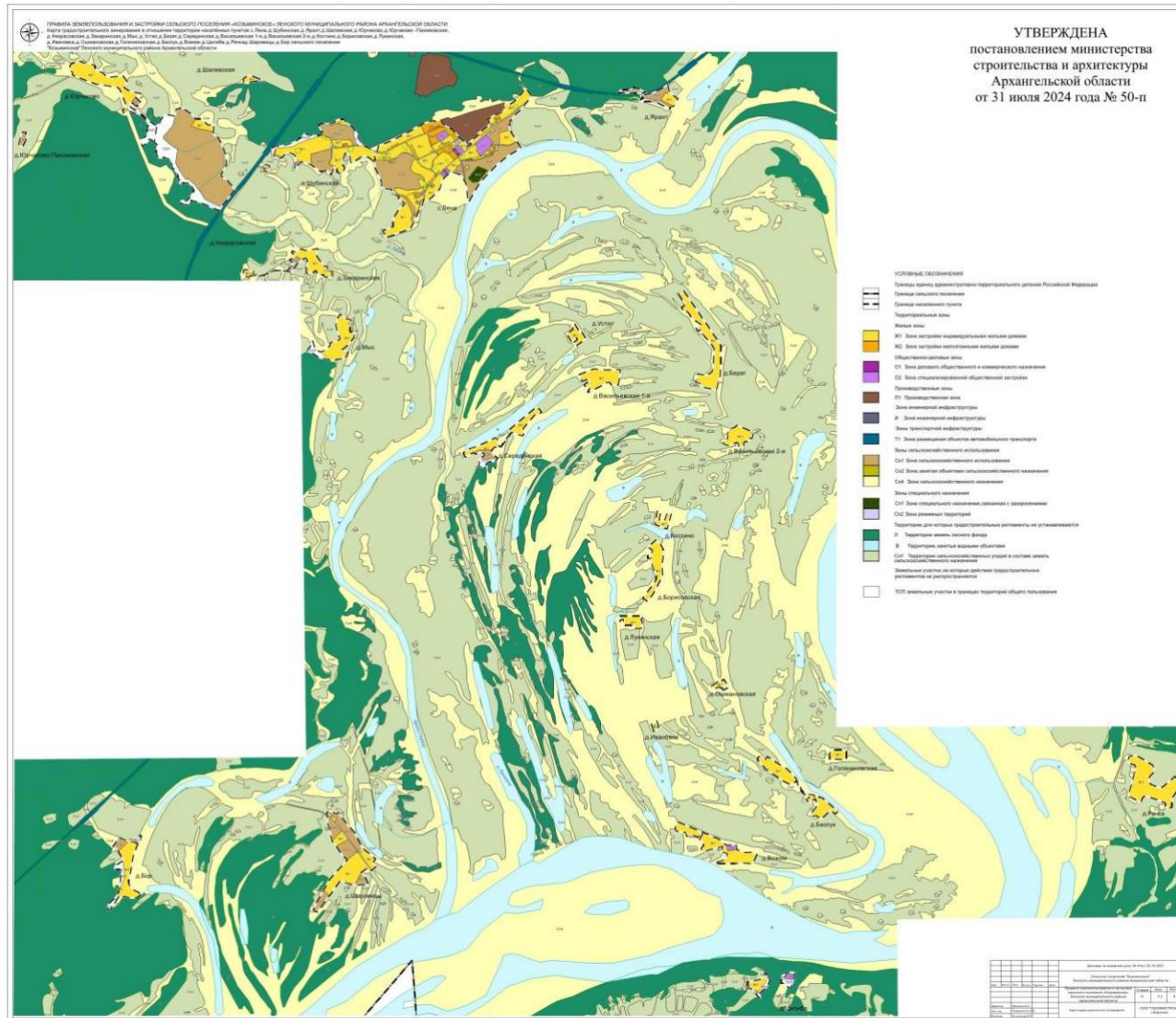
163. Если зона с особыми условиями использования территории, требование об установлении которой предусмотрено в соответствии с федеральным законом, не была установлена до 1 января 2025 года либо не были установлены границы такой зоны, такая зона и ее границы должны быть установлены в срок не позднее 1 января 2028 года, за исключением случаев, предусмотренных частями 13 и 15 статьи 26 Федерального закона от 3 августа 2018 года № 342-ФЗ «О внесении изменений в Градостроительный кодекс Российской Федерации и отдельные законодательные акты Российской Федерации».

## Карта градостроительного зонирования, М 1:50000





Карта градостроительного зонирования, М 1:10000

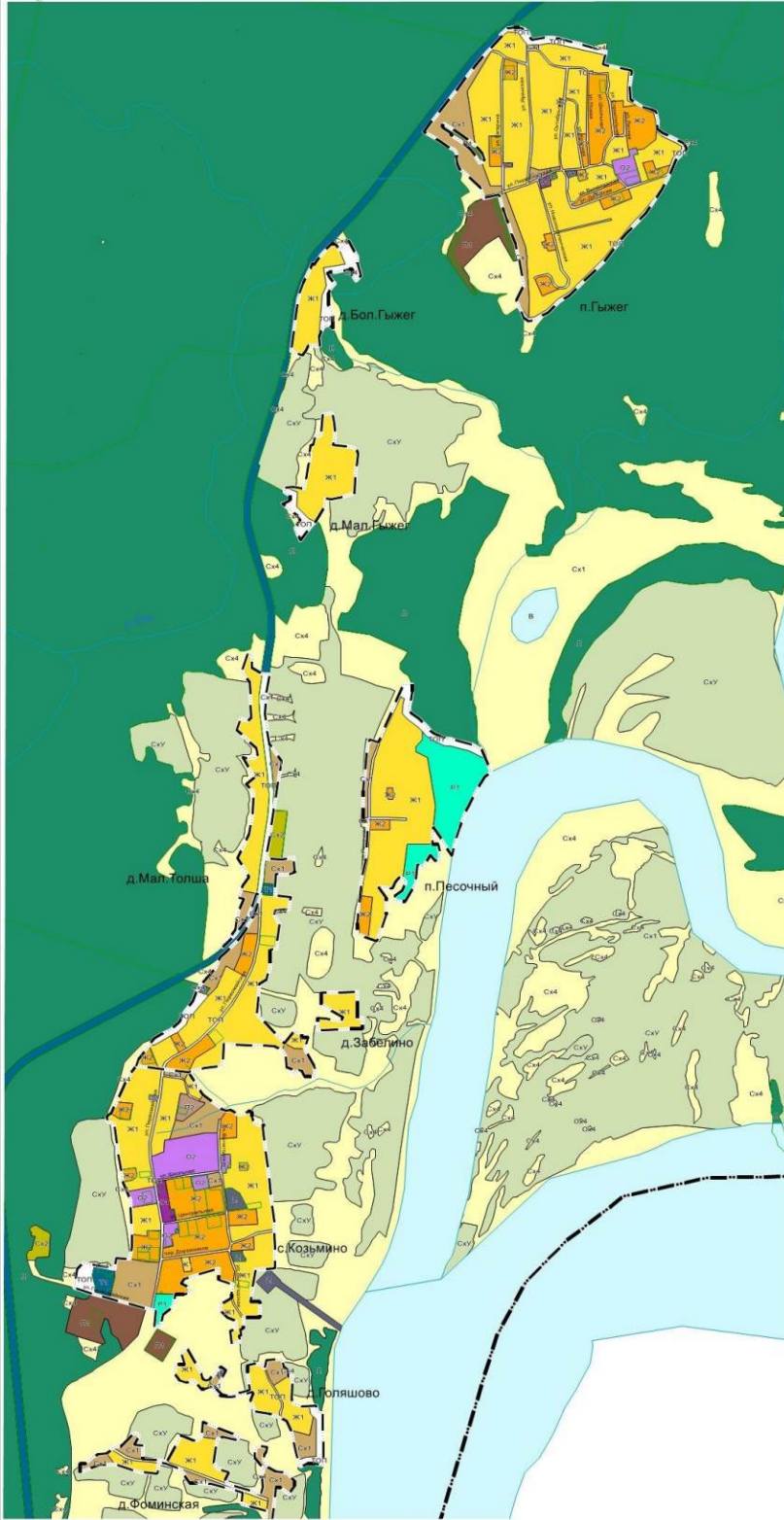


# Карта градостроительного зонирования, М 1:10000



ПРАВИЛА ЗЕМЛЕПОЛЬЗОВАНИЯ И ЗАСТРОЙКИ СЕЛЬСКОГО ПОСЕЛЕНИЯ «КОЗЬМИНСКОЕ» ЛЕНСКОГО МУНИЦИПАЛЬНОГО РАЙОНА АРХАНГЕЛЬСКОЙ ОБЛАСТИ  
 Карта градостроительного зонирования в отношении территории населённых пунктов п. Гыжег, д. Большой Гыжег, д. Малый Гыжег, п. Песочный, д. Малая Толша, д. Забелино, с. Козьмино, д. Голышево, д. Фоминская сельского поселения "Козьминское" Ленского муниципального района Архангельской области

**УТВЕРЖДЕНА**  
 постановлением министерства  
 строительства и архитектуры  
 Архангельской области  
 от 31 июля 2024 года № 50-п



**УСЛОВНЫЕ ОБОЗНАЧЕНИЯ**

Границы единиц административно-территориального деления Российской Федерации

- Граница сельского поселения
- Граница населенного пункта
- Территориальные зоны**
- Жилые зоны**
- Ж1 Зона застройки индивидуальными жилыми домами
- Ж2 Зона застройки малоэтажными жилыми домами
- Общественно-деловые зоны**
- О1 Зона делового, общественного и коммерческого назначения
- О2 Зона специализированной общественной застройки
- Производственные зоны**
- П1 Производственная зона
- П2 Коммунально-складская зона
- Зона инженерной инфраструктуры**
- И Зона инженерной инфраструктуры
- Зоны транспортной инфраструктуры**
- Т1 Зона размещения объектов автомобильного транспорта
- Зоны сельскохозяйственного использования**
- Сх1 Зона сельскохозяйственного использования
- Сх2 Зона, занятая объектами сельскохозяйственного назначения
- Сх4 Зона сельскохозяйственного назначения
- Зоны рекреационного назначения**
- Р1 Зона озелененных территорий общего пользования
- Территории, для которых градостроительные регламенты не устанавливаются**
- Л Территории земель лесного фонда
- В Территории, занятые водными объектами
- СхУ Территории сельскохозяйственных угодий в составе земель сельскохозяйственного назначения
- Земельные участки, на которые действие градостроительных регламентов не распространяются**
- ТОП земельные участки в границах территорий общего пользования

Договор на оказание услуг № 43 от 25.10.2021										
Сельское поселение "Козьминское"										
Ленского муниципального района Архангельской области										
Правила землепользования и застройки								Страницы	Всего	Листов
Ленского муниципального района								П	7.1	8
Архангельской области										
Директор:	Пронин В.А.									
Нач. отд.:	Роздобрина И.В.									
Инженер:	Колесникова Е.А.									
Карта градостроительного зонирования								ООО "ТЕОМСТРОИ"		
								с.Воронеж		



**УТВЕРЖДЕНЫ**  
постановлением министерства  
строительства и архитектуры  
Архангельской области  
от 31 июля 2024 года № 50-п

**ПРАВИЛА ЗЕМЛЕПОЛЬЗОВАНИЯ И ЗАСТРОЙКИ  
СЕЛЬСКОГО ПОСЕЛЕНИЯ «КОЗЬМИНСКОЕ»  
ЛЕНСКОГО МУНИЦИПАЛЬНОГО РАЙОНА АРХАНГЕЛЬСКОЙ ОБЛАСТИ**

**РАЗДЕЛ III. ГРАДОСТРОИТЕЛЬНЫЕ РЕГЛАМЕНТЫ**

## ОГЛАВЛЕНИЕ

РАЗДЕЛ III ГРАДОСТРОИТЕЛЬНЫЕ РЕГЛАМЕНТЫ .....	3
Глава 1 Градостроительные регламенты и порядок их применения .....	3
1.1 Градостроительные регламенты. Жилые зоны (Ж) .....	3
1.1.1 Зона застройки индивидуальными жилыми домами (Ж1) .....	3
1.1.2. Зона застройки малоэтажными жилыми домами (Ж2) .....	11
1.2. Градостроительные регламенты. Общественно-деловые зоны (О) .....	21
1.2.1. Зона делового, общественного и коммерческого назначения (О1) .....	21
1.2.2. Зона специализированной общественной застройки (О2) .....	30
1.3. Градостроительные регламенты. Производственные зоны (П) .....	40
1.3.1. Производственная зона (П1) .....	40
1.3.2. Коммунально-складская зона (П2) .....	52
1.4. Градостроительные регламенты. Зона инженерной инфраструктуры (И) .....	59
1.4.1. Зона инженерной инфраструктуры (И) .....	59
1.5. Градостроительные регламенты. Зона транспортной инфраструктуры (Т) .....	65
1.5.1. Зона размещения объектов автомобильного транспорта (Т1) .....	65
1.6. Градостроительные регламенты. Зоны сельскохозяйственного использования (Сх) .....	70
1.6.1 Зона сельскохозяйственного использования (Сх1) .....	70
1.6.2. Зона, занятая объектами сельскохозяйственного назначения (Сх2) .....	74
1.6.3. Зона сельскохозяйственного назначения (Сх4) .....	79
1.7. Градостроительные регламенты. Зоны рекреационного назначения (Р) .....	83
1.7.1. Зона озелененных территорий общего пользования (Р1) .....	83
1.8. Градостроительные регламенты. Зоны специального назначения (Сп) .....	87
1.8.1. Зона специального назначения, связанная с захоронениями (Сп1) .....	87
1.8.2. Зона режимных территорий (Сп2) .....	90
Глава 2 Ограничения использования земельных участков и объектов капитального строительства .....	94
2.1 Осуществление землепользования и застройки в зонах с особыми условиями использования территорий .....	94
2.2 Ограничения использования земельных участков и объектов капитального строительства в охранных зонах объектов электроэнергетики (объектов электросетевого хозяйства и объектов по производству электрической энергии) .....	95
2.3 Ограничения использования земельных участков и объектов капитального строительства в охранных зонах линий и сооружений связи .....	98
2.4 Ограничения использования земельных участков и объектов капитального строительства в границах водоохраных зон .....	100
2.5 Ограничения использования земельных участков и объектов капитального строительства в границах прибрежных защитных полос .....	102
2.6 Ограничения использования земельных участков и объектов капитального строительства в границах территории объектов культурного наследия .....	102
2.7 Ограничения использования земельных участков и объектов капитального строительства в границах защитных зон объектов культурного наследия .....	104
2.8 Ограничения использования земельных участков и объектов капитального строительства в границах зон санитарной охраны источников питьевого и хозяйственно-бытового водоснабжения .....	105
2.9 Ограничения использования земельных участков и объектов капитального строительства на территории месторождений полезных ископаемых .....	109
2.10 Ограничения оборотоспособности земельных участков .....	110

## РАЗДЕЛ III ГРАДОСТРОИТЕЛЬНЫЕ РЕГЛАМЕНТЫ

### Глава 1 Градостроительные регламенты и порядок их применения

#### 1.1 Градостроительные регламенты. Жилые зоны (Ж)

##### 1.1.1 Зона застройки индивидуальными жилыми домами (Ж1)

164. Зона застройки индивидуальными жилыми домами установлена для обеспечения правовых условий строительства, реконструкции и эксплуатации объектов индивидуального жилищного строительства, а также сопутствующей инфраструктуры и объектов обслуживания населения.

#### Перечень основных видов разрешенного использования объектов капитального строительства и земельных участков

Таблица 3

№ п/п	Вид разрешенного использования земельного участка и объекта капитального строительства		Описание вида разрешенного использования земельного участка и объекта капитального строительства
	Код	Наименование	
1	2.1	Для индивидуального жилищного строительства	Размещение жилого дома (отдельно стоящего здания количеством надземных этажей не более чем три, высотой не более двадцати метров, которое состоит из комнат и помещений вспомогательного использования, предназначенных для удовлетворения гражданами бытовых и иных нужд, связанных с их проживанием в таком здании, не предназначенного для раздела на самостоятельные объекты недвижимости); выращивание сельскохозяйственных культур; размещение гаражей для собственных нужд и хозяйственных построек
2	2.2	Для ведения личного подсобного хозяйства (приусадебный земельный участок)	Размещение жилого дома (отдельно стоящего здания количеством надземных этажей не более чем три, высотой не более двадцати метров, которое состоит из комнат и помещений вспомогательного использования, предназначенных для удовлетворения гражданами бытовых и иных нужд, связанных с их проживанием в таком здании, не предназначенного для раздела на самостоятельные объекты недвижимости); производство сельскохозяйственной продукции; размещение гаража и иных вспомогательных сооружений; содержание сельскохозяйственных животных
3	2.3	Блокированная жилая застройка	Размещение жилого дома, блокированного с другим жилым домом (другими жилыми домами) в одном ряду общей боковой стеной (общими боковыми стенами) без проемов и имеющего отдельный выход на земельный участок; разведение декоративных и плодовых деревьев, овощных и ягодных культур; размещение гаражей для собственных нужд и иных вспомогательных сооружений; обустройство спортивных и детских площадок, площадок для отдыха

№ п/п	Вид разрешенного использования земельного участка и объекта капитального строительства		Описание вида разрешенного использования земельного участка и объекта капитального строительства
	Код	Наименование	
4	3.1.1	Предоставление коммунальных услуг	Размещение зданий и сооружений, обеспечивающих поставку воды, тепла, электричества, газа, отвод канализационных стоков, очистку и уборку объектов недвижимости (котельных, водозаборов, очистных сооружений, насосных станций, водопроводов, линий электропередач, трансформаторных подстанций, газопроводов, линий связи, телефонных станций, канализаций, стоянок, гаражей и мастерских для обслуживания уборочной и аварийной техники, сооружений, необходимых для сбора и плавки снега)
5	3.1.2	Административные здания организаций, обеспечивающих предоставление коммунальных услуг	Размещение зданий, предназначенных для приема физических и юридических лиц в связи с предоставлением им коммунальных услуг
6	3.3	Бытовое обслуживание	Размещение объектов капитального строительства, предназначенных для оказания населению или организациям бытовых услуг (мастерские мелкого ремонта, ателье, бани, парикмахерские, прачечные, химчистки, похоронные бюро)
7	3.4.1	Амбулаторно-поликлиническое обслуживание	Размещение объектов капитального строительства, предназначенных для оказания гражданам амбулаторно-поликлинической медицинской помощи (поликлиники, фельдшерские пункты, пункты здравоохранения, центры матери и ребенка, диагностические центры, молочные кухни, станции донорства крови, клинические лаборатории)
8	3.5.1	Дошкольное, начальное и среднее общее образование	Размещение объектов капитального строительства, предназначенных для просвещения, дошкольного, начального и среднего общего образования (детские ясли, детские сады, школы, лицеи, гимназии, художественные, музыкальные школы, образовательные кружки и иные организации, осуществляющие деятельность по воспитанию, образованию и просвещению), в том числе зданий, спортивных сооружений, предназначенных для занятия обучающихся физической культурой и спортом
9	3.6.1	Объекты культурно-досуговой деятельности	Размещение зданий, предназначенных для размещения музеев, выставочных залов, художественных галерей, домов культуры, библиотек, кинотеатров и кинозалов, театров, филармоний, концертных залов, планетариев
10	4.4	Магазины	Размещение объектов капитального строительства, предназначенных для продажи товаров, торговая площадь которых составляет до 5000 кв. м
11	5.1.2	Обеспечение занятий спортом в помещениях	Размещение спортивных клубов, спортивных залов, бассейнов, физкультурно-оздоровительных комплексов в зданиях и сооружениях
12	5.1.3	Площадки для занятий спортом	Размещение площадок для занятия спортом и физкультурой на открытом воздухе (физкультурные площадки, беговые дорожки, поля для спортивной игры)
13	12.0.1	Улично-дорожная сеть	Размещение объектов улично-дорожной сети: автомобильных дорог, трамвайных путей и пешеходных тротуаров в границах населенных пунктов, пешеходных переходов, бульваров, площадей, проездов, велодорожек и объектов велотранспортной и инженерной инфраструктуры;

№ п/п	Вид разрешенного использования земельного участка и объекта капитального строительства		Описание вида разрешенного использования земельного участка и объекта капитального строительства
	Код	Наименование	
			размещение придорожных стоянок (парковок) транспортных средств в границах городских улиц и дорог, за исключением предусмотренных видами разрешенного использования с кодами 2.7.1, 4.9, 7.2.3 Классификатора, а также некапитальных сооружений, предназначенных для охраны транспортных средств
14	12.0.2	Благоустройство территории	Размещение декоративных, технических, планировочных, конструктивных устройств, элементов озеленения, различных видов оборудования и оформления, малых архитектурных форм, некапитальных нестационарных строений и сооружений, информационных щитов и указателей, применяемых как составные части благоустройства территории, общественных туалетов

**Перечень вспомогательных видов разрешенного использования объектов капитального строительства и земельных участков**

Таблица 4

№ п/п	Вид разрешенного использования земельного участка и объекта капитального строительства		Описание вида разрешенного использования земельного участка и объекта капитального строительства
	Код	Наименование	
1	4.9	Служебные гаражи	Размещение постоянных или временных гаражей, стоянок для хранения служебного автотранспорта, используемого в целях осуществления видов деятельности, предусмотренных видами разрешенного использования с кодами 3.0, 4.0 Классификатора, а также для стоянки и хранения транспортных средств общего пользования, в том числе в депо

**Перечень условно разрешенных видов разрешенного использования объектов капитального строительства и земельных участков**

Таблица 5

№ п/п	Вид разрешенного использования земельного участка и объекта капитального строительства		Описание вида разрешенного использования земельного участка и объекта капитального строительства
	Код	Наименование	
1	2.1.1	Малоэтажная многоквартирная жилая застройка	Размещение малоэтажных многоквартирных домов (многоквартирные дома высотой до 4 этажей, включая мансардный); обустройство спортивных и детских площадок, площадок для отдыха; размещение объектов обслуживания жилой застройки во встроенных, пристроенных и встроенно-пристроенных помещениях малоэтажного многоквартирного дома, если общая площадь таких помещений в малоэтажном многоквартирном доме не составляет более 15% общей площади помещений дома
2	2.7.1	Хранение автотранспорта	Размещение отдельно стоящих и пристроенных гаражей, в том числе подземных, предназначенных для хранения автотранспорта, в том числе с разделением на машино-места, за исключением гаражей, размещение которых предусмотрено



№ п/п	Вид разрешенного использования земельного участка и объекта капитального строительства		Описание вида разрешенного использования земельного участка и объекта капитального строительства
	Код	Наименование	
			содержанием видов разрешенного использования с кодами 2.7.2, 4.9 Классификатора
3	2.7.2	Размещение гаражей для собственных нужд	Размещение для собственных нужд отдельно стоящих гаражей и (или) гаражей, блокированных общими стенами с другими гаражами в одном ряду, имеющих общие с ними крышу, фундамент и коммуникации
4	3.7.1	Осуществление религиозных обрядов	Размещение зданий и сооружений, предназначенных для совершения религиозных обрядов и церемоний (в том числе церкви, соборы, храмы, часовни, мечети, молельные дома, синагоги)
5	3.7.2	Религиозное управление и образование	Размещение зданий, предназначенных для постоянного местонахождения духовных лиц, паломников и послушников в связи с осуществлением ими религиозной службы, а также для осуществления благотворительной и религиозной образовательной деятельности (монастыри, скиты, дома священнослужителей, воскресные и религиозные школы, семинарии, духовные училища)
6	4.6	Общественное питание	Размещение объектов капитального строительства в целях устройства мест общественного питания (рестораны, кафе, столовые, закусочные, бары)
7	4.7	Гостиничное обслуживание	Размещение гостиниц
8	8.3	Обеспечение внутреннего правопорядка	Размещение объектов капитального строительства, необходимых для подготовки и поддержания в готовности органов внутренних дел, Росгвардии и спасательных служб, в которых существует военизированная служба; размещение объектов гражданской обороны, за исключением объектов гражданской обороны, являющихся частями производственных зданий
9	13.1	Ведение огородничества	Осуществление отдыха и (или) выращивания гражданами для собственных нужд сельскохозяйственных культур; размещение хозяйственных построек, не являющихся объектами недвижимости, предназначенных для хранения инвентаря и урожая сельскохозяйственных культур
10	13.2	Ведение садоводства	Осуществление отдыха и (или) выращивания гражданами для собственных нужд сельскохозяйственных культур; размещение для собственных нужд садового дома, жилого дома, указанного в описании вида разрешенного использования с кодом 2.1 Классификатора, хозяйственных построек и гаражей для собственных нужд

**Предельные (минимальные и (или) максимальные) размеры земельных участков и предельные параметры разрешенного строительства, реконструкции объектов капитального строительства**

Таблица 6

№ п/п	Вид разрешенного использования земельного участка и объекта капитального строительства	Предельные (минимальные и (или) максимальные) размеры земельных участков	Предельные параметры разрешенного строительства, реконструкции объектов капитального строительства
1	Для индивидуального жилищного строительства	Минимальный размер – 500 кв. м. Максимальный размер – 2500 кв. м	Минимальные отступы зданий, строений, сооружений: - от красной линии улицы (границ земельного участка, граничащего с улично-дорожной сетью) – 5 м; - до границ земельного участка – 3 м. Предельное количество надземных этажей – 3. Максимальный процент застройки в границах земельного участка – 30%.
2	Малоэтажная многоквартирная жилая застройка	Минимальный размер – 600 кв. м. Максимальный размер – 10000 кв. м. Для существующих многоквартирных домов максимальная площадь земельного участка устанавливается в соответствии с проектом межевания территории	Минимальные отступы зданий, строений, сооружений: - от красной линии улицы (границ земельного участка, граничащего с улично-дорожной сетью) – 5 м; - до границ земельного участка – 3 м. Предельное количество надземных – 4, включая мансардный. Максимальный процент застройки в границах земельного участка – 40 %.
3	Для ведения личного подсобного хозяйства (приусадебный земельный участок)	Минимальный размер – 500 кв. м. Максимальный размер – 2500 кв. м	Минимальные отступы зданий, строений, сооружений: - от красной линии улицы (границ земельного участка, граничащего с улично-дорожной сетью) – 5 м; - до границ земельного участка – 3 м. Предельное количество надземных этажей – 3. Максимальный процент застройки в границах земельного участка – 30 %.
4	Блокированная жилая застройка	Минимальный размер на один жилой дом (блок): – 500 кв. м. (включая площадь застройки); - 100 кв. м. (без площади застройки); Максимальный размер на один жилой дом (блок): – 1000 кв. м (включая площадь застройки)	Минимальные отступы зданий, строений, сооружений: - от красной линии улицы (границ земельного участка, граничащего с улично-дорожной сетью) – 5 м; - до границ земельного участка – 3 м. Минимальный отступ зданий, сооружений от границы земельного участка со стороны общей стены между блоками (блок-секциями) – не подлежит установлению. Предельное количество надземных этажей – 3. Максимальный процент застройки в границах земельного участка – 30%.
5	Предоставление коммунальных услуг	Минимальный размер – 4 кв. м. Максимальный размер – 5000 кв. м.	Минимальные отступы зданий, строений, сооружений: - от красной линии улицы (границ земельного участка, граничащего с улично-дорожной сетью) – 5 м; - до границ земельного участка – 3 м.

№ п/п	Вид разрешенного использования земельного участка и объекта капитального строительства	Предельные (минимальные и (или) максимальные) размеры земельных участков	Предельные параметры разрешенного строительства, реконструкции объектов капитального строительства
			<p>Предельная высота – 13 м.            Максимальный процент застройки в границах земельного участка – 60%.            Для линейных объектов предельные параметры не подлежат установлению и определяются документацией по планировке территории с учетом "СП 42.13330.2016. Свод правил. Градостроительство. Планировка и застройка городских и сельских поселений. Актуализированная редакция СНиП 2.07.01-89*"</p>
6	Административные здания организаций, обеспечивающих предоставление коммунальных услуг	<p>Минимальный размер – 400 кв. м.            Максимальный размер – 5000 кв. м.</p>	<p>Минимальные отступы зданий, строений, сооружений:            - от красной линии улицы (границ земельного участка, граничащего с улично-дорожной сетью) – 5 м;            - до границ земельного участка – 3 м.            Предельная высота – 13 м.            Максимальный процент застройки в границах земельного участка – 60 %.</p>
7	Бытовое обслуживание	<p>Минимальный размер – 400 кв. м.            Максимальный размер – 2000 кв. м.</p>	<p>Минимальные отступы зданий, строений, сооружений:            - от красной линии улицы (границ земельного участка, граничащего с улично-дорожной сетью) – 5 м;            - до границ земельного участка – 3 м.            Предельная высота – 13 м.            Максимальный процент застройки в границах земельного участка – 60 %.</p>
8	Дошкольное, начальное и среднее общее образование	<p>Минимальный размер – 1000 кв. м.            Максимальный размер – 10000 кв. м.</p>	<p>Минимальные отступы зданий, строений, сооружений:            - от красной линии улицы (границ земельного участка, граничащего с улично-дорожной сетью) в сельских населенных пунктах – 10 м;            - до границ земельного участка – 3 м.            Предельное количество надземных этажей для детских садов – 3.            Предельное количество надземных этажей для общеобразовательных организаций, образовательных организаций дополнительного образования детей – 4.            Максимальный процент застройки в границах земельного участка – 40 %.</p>
9	Амбулаторно-поликлиническое обслуживание	<p>Минимальный размер – 500 кв. м.            Максимальный размер – 10000 кв. м.</p>	<p>Минимальные отступы зданий, строений, сооружений:            - от красной линии улицы (границ земельного участка, граничащего с улично-дорожной сетью) – 5 м;            - до границ земельного участка – 3 м.            Предельная высота – 13 м.            Максимальный процент застройки в границах земельного участка – 40 %.</p>
10	Объекты культурно-досуговой деятельности	<p>Минимальный размер – 1000 кв. м.            Максимальный размер – 5000 кв. м.</p>	<p>Минимальные отступы зданий, строений, сооружений:</p>

№ п/п	Вид разрешенного использования земельного участка и объекта капитального строительства	Предельные (минимальные и (или) максимальные) размеры земельных участков	Предельные параметры разрешенного строительства, реконструкции объектов капитального строительства
			<p>- от красной линии улицы (границ земельного участка, граничащего с улично-дорожной сетью) – 5 м;</p> <p>- до границ земельного участка – 3 м.</p> <p>Предельное количество надземных этажей – 3.</p> <p>Максимальный процент застройки в границах земельного участка – 50 %.</p>
11	Осуществление религиозных обрядов	<p>Минимальный размер – 500 кв. м.</p> <p>Максимальный размер – 3000 кв. м.</p>	<p>Минимальные отступы зданий, строений, сооружений:</p> <p>- от красной линии улицы (границ земельного участка, граничащего с улично-дорожной сетью) – 5 м;</p> <p>- до границ земельного участка – 3 м.</p> <p>Предельная высота – 20 м.</p> <p>Максимальный процент застройки в границах земельного участка – 60 %.</p>
12	Религиозное управление и образование	<p>Минимальный размер – 500 кв. м.</p> <p>Максимальный размер – 3000 кв. м.</p>	<p>Минимальные отступы зданий, строений, сооружений:</p> <p>- от красной линии улицы (границ земельного участка, граничащего с улично-дорожной сетью) – 5 м;</p> <p>- до границ земельного участка – 3 м.</p> <p>Предельная высота – 20 м.</p> <p>Максимальный процент застройки в границах земельного участка – 60 %.</p>
13	Магазины	<p>Минимальный размер – 250 кв. м.</p> <p>Максимальный размер – 5000 кв. м.</p>	<p>Минимальные отступы зданий, строений, сооружений:</p> <p>- от красной линии улицы (границ земельного участка, граничащего с улично-дорожной сетью) – 5 м;</p> <p>- до границ земельного участка – 3 м.</p> <p>Предельная высота – 13 м.</p> <p>Максимальный процент застройки в границах земельного участка – 60 %.</p>
14	Общественное питание	<p>Минимальный размер – 125 кв. м.</p> <p>Максимальный размер – 2500 кв. м.</p>	<p>Минимальные отступы зданий, строений, сооружений:</p> <p>- от красной линии улицы (границ земельного участка, граничащего с улично-дорожной сетью) – 5 м;</p> <p>- до границ земельного участка – 3 м.</p> <p>Предельная высота – 13 м.</p> <p>Максимальный процент застройки в границах земельного участка – 60 %.</p>
15	Гостиничное обслуживание	<p>Минимальный размер – 1000 кв. м.</p> <p>Максимальный размер – 2500 кв. м.</p>	<p>Минимальные отступы зданий, строений, сооружений:</p> <p>- от красной линии улицы (границ земельного участка, граничащего с улично-дорожной сетью) – 5 м;</p> <p>- до границ земельного участка – 3 м.</p> <p>Предельная высота – 13 м.</p> <p>Максимальный процент застройки в границах земельного участка – 60 %.</p>
16	Служебные гаражи	<p>Минимальный размер – 60 кв. м.</p> <p>Максимальный размер – 5000 кв. м.</p>	<p>Минимальные отступы зданий, строений, сооружений:</p> <p>- от красной линии улицы (границ земельного участка, граничащего с улично-дорожной сетью) – 5 м;</p>

№ п/п	Вид разрешенного использования земельного участка и объекта капитального строительства	Предельные (минимальные и (или) максимальные) размеры земельных участков	Предельные параметры разрешенного строительства, реконструкции объектов капитального строительства
			<p>- до границ земельного участка – 3 м.            Предельное количество надземных этажей – 2.            Максимальный процент застройки в границах земельного участка – 80 %.</p>
17	Обеспечение занятий спортом в помещениях	Минимальный размер – 500 кв. м. Максимальный размер – 5000 кв. м.	Минимальные отступы зданий, строений, сооружений: - от красной линии улицы (границ земельного участка, граничащего с улично-дорожной сетью) – 5 м; - до границ земельного участка – 3 м. Предельная высота – 13 м. Максимальный процент застройки в границах земельного участка – 60 %.
18	Площадки для занятий спортом	Минимальный размер – 300 кв. м. Максимальный размер – 20000 кв. м.	Не подлежат установлению
19	Обеспечение внутреннего правопорядка	Минимальный размер – 500 кв. м. Максимальный размер – 10000 кв. м.	Минимальные отступы зданий, строений, сооружений: - от красной линии улицы (границ земельного участка, граничащего с улично-дорожной сетью) – 5 м; - до границ земельного участка – 3 м. Предельная высота – 16 м. Максимальный процент застройки в границах земельного участка – 70 %.
20	Ведение огородничества	Минимальный размер – 200 кв. м. Максимальный размер – 2000 кв. м.	Не подлежат установлению
21	Ведение садоводства	Минимальный размер – 400 кв. м. Максимальный размер – 2000 кв. м.	Минимальные отступы зданий, строений, сооружений: - от красной линии улицы (границ земельного участка, граничащего с улично-дорожной сетью) – 5 м; - от границ земельного участка – 3 м. Предельное количество надземных этажей – 3. Максимальный процент застройки в границах земельного участка – 20 %.
22	Улично-дорожная сеть	Минимальный размер – 2 кв. м. Максимальный размер – 100000 кв. м.	Не подлежат установлению
23	Благоустройство территории	Минимальный размер – 2 кв. м. Максимальный размер – 100000 кв. м.	Не подлежат установлению
24	Хранение автотранспорта	Минимальный размер – 30 кв. м. Максимальный размер – 5000 кв. м.	Минимальные отступы зданий, строений, сооружений: - от красной линии улицы (границ земельного участка, граничащего с улично-дорожной сетью) – 5 м; - от границ земельного участка – не подлежат установлению.

№ п/п	Вид разрешенного использования земельного участка и объекта капитального строительства	Предельные (минимальные и (или) максимальные) размеры земельных участков	Предельные параметры разрешенного строительства, реконструкции объектов капитального строительства
			Предельное количество надземных этажей – 1. Максимальный процент застройки в границах земельного участка – 80 %.
25	Размещение гаражей для собственных нужд	Минимальный размер – 30 кв. м. Максимальный размер – 60 кв. м.	Минимальные отступы зданий, строений, сооружений: - от красной линии улицы (границ земельного участка, граничащего с улично-дорожной сетью) – 5 м; - от границ земельного участка – не подлежат установлению. Предельное количество надземных этажей – 1. Максимальный процент застройки в границах земельного участка – 80 %.

165. Строительство (реконструкция) объектов капитального строительства осуществляется с учетом обеспечения маломобильным группам населения условий для беспрепятственного доступа к объектам социального назначения.

166. Размещение объектов капитального строительства (магазинов, объектов общественного питания, бытового обслуживания, объектов гаражного назначения, обслуживания автотранспорта) возможно при условии соблюдения нормативных санитарных требований.

167. Земельные участки, предназначенные для жилой застройки, должны содержать необходимые элементы планировочной структуры (площадки отдыха, игровые, спортивные, хозяйственные площадки, зеленые насаждения).

168. Минимальное количество парковочных мест для хранения индивидуального транспорта определяется в соответствии с региональными нормативами градостроительного проектирования.

### 1.1.2. Зона застройки малоэтажными жилыми домами (Ж2)

169. Зона застройки малоэтажными жилыми домами установлена для обеспечения правовых условий строительства, реконструкции и эксплуатации преимущественно малоэтажных (не выше 4 надземных этажей, включая мансардный) многоквартирных домов, а также сопутствующей инфраструктуры и объектов обслуживания населения преимущественно местного значения, стоянок автомобильного транспорта, объектов, связанных с проживанием граждан и не оказывающих негативного воздействия на окружающую среду, иных объектов, согласно градостроительным регламентам.

### Перечень основных видов разрешенного использования объектов капитального строительства и земельных участков

Таблица 7

№ п/п	Вид разрешенного использования земельного участка и объекта капитального строительства		Описание вида разрешенного использования земельного участка и объекта капитального строительства
	Код	Наименование	
1	2.1.1	Малоэтажная многоквартирная жилая застройка	Размещение малоэтажных многоквартирных домов (многоквартирные дома высотой до 4 этажей, включая мансардный);

№ п/п	Вид разрешенного использования земельного участка и объекта капитального строительства		Описание вида разрешенного использования земельного участка и объекта капитального строительства
	Код	Наименование	
			обустройство спортивных и детских площадок, площадок для отдыха; размещение объектов обслуживания жилой застройки во встроенных, пристроенных и встроенно-пристроенных помещениях малоэтажного многоквартирного дома, если общая площадь таких помещений в малоэтажном многоквартирном доме не составляет более 15% общей площади помещений дома
2	2.3	Блокированная жилая застройка	Размещение жилого дома, блокированного с другим жилым домом (другими жилыми домами) в одном ряду общей боковой стеной (общими боковыми стенами) без проемов и имеющего отдельный выход на земельный участок; разведение декоративных и плодовых деревьев, овощных и ягодных культур; размещение гаражей для собственных нужд и иных вспомогательных сооружений; обустройство спортивных и детских площадок, площадок для отдыха
3	3.1.1	Предоставление коммунальных услуг	Размещение зданий и сооружений, обеспечивающих поставку воды, тепла, электричества, газа, отвод канализационных стоков, очистку и уборку объектов недвижимости (котельных, водозаборов, очистных сооружений, насосных станций, водопроводов, линий электропередач, трансформаторных подстанций, газопроводов, линий связи, телефонных станций, канализаций, стоянок, гаражей и мастерских для обслуживания уборочной и аварийной техники, сооружений, необходимых для сбора и плавки снега)
4	3.1.2	Административные здания организаций, обеспечивающих предоставление коммунальных услуг	Размещение зданий, предназначенных для приема физических и юридических лиц в связи с предоставлением им коммунальных услуг
5	3.2.2	Оказание социальной помощи населению	Размещение зданий, предназначенных для служб психологической и бесплатной юридической помощи, социальных, пенсионных и иных служб (службы занятости населения, пункты питания малоимущих граждан), в которых осуществляется прием граждан по вопросам оказания социальной помощи и назначения социальных или пенсионных выплат, а также для размещения общественных некоммерческих организаций: некоммерческих фондов, благотворительных организаций, клубов по интересам
6	3.2.3	Оказание услуг связи	Размещение зданий, предназначенных для размещения пунктов оказания услуг почтовой, телеграфной, междугородней и международной телефонной связи
7	3.2.4	Общежития	Размещение зданий, предназначенных для размещения общежитий, предназначенных для проживания граждан на время их работы, службы или обучения, за исключением зданий, размещение которых предусмотрено содержанием вида разрешенного использования с кодом 4.7 Классификатора
8	3.3	Бытовое обслуживание	Размещение объектов капитального строительства, предназначенных для оказания населению или организациям бытовых услуг (мастерские

№ п/п	Вид разрешенного использования земельного участка и объекта капитального строительства		Описание вида разрешенного использования земельного участка и объекта капитального строительства
	Код	Наименование	
			мелкого ремонта, ателье, бани, парикмахерские, прачечные, химчистки, похоронные бюро)
9	3.4.1	Амбулаторно-поликлиническое обслуживание	Размещение объектов капитального строительства, предназначенных для оказания гражданам амбулаторно-поликлинической медицинской помощи (поликлиники, фельдшерские пункты, пункты здравоохранения, центры матери и ребенка, диагностические центры, молочные кухни, станции донорства крови, клинические лаборатории)
10	3.5.1	Дошкольное, начальное и среднее общее образование	Размещение объектов капитального строительства, предназначенных для просвещения, дошкольного, начального и среднего общего образования (детские ясли, детские сады, школы, лицеи, гимназии, художественные, музыкальные школы, образовательные кружки и иные организации, осуществляющие деятельность по воспитанию, образованию и просвещению), в том числе зданий, спортивных сооружений, предназначенных для занятия обучающихся физической культурой и спортом
11	3.6.1	Объекты культурно-досуговой деятельности	Размещение зданий, предназначенных для размещения музеев, выставочных залов, художественных галерей, домов культуры, библиотек, кинотеатров и кинозалов, театров, филармоний, концертных залов, планетариев
12	4.4	Магазины	Размещение объектов капитального строительства, предназначенных для продажи товаров, торговая площадь которых составляет до 5000 кв. м
13	4.5	Банковская и страховая деятельность	Размещение объектов капитального строительства, предназначенных для размещения организаций, оказывающих банковские и страховые услуги
14	5.1.2	Обеспечение занятий спортом в помещениях	Размещение спортивных клубов, спортивных залов, бассейнов, физкультурно-оздоровительных комплексов в зданиях и сооружениях
15	5.1.3	Площадки для занятий спортом	Размещение площадок для занятия спортом и физкультурой на открытом воздухе (физкультурные площадки, беговые дорожки, поля для спортивной игры)
16	8.3	Обеспечение внутреннего правопорядка	Размещение объектов капитального строительства, необходимых для подготовки и поддержания в готовности органов внутренних дел, Росгвардии и спасательных служб, в которых существует военизированная служба; размещение объектов гражданской обороны, за исключением объектов гражданской обороны, являющихся частями производственных зданий
17	12.0.1	Улично-дорожная сеть	Размещение объектов улично-дорожной сети: автомобильных дорог, трамвайных путей и пешеходных тротуаров в границах населенных пунктов, пешеходных переходов, бульваров, площадей, проездов, велодорожек и объектов велотранспортной и инженерной инфраструктуры; размещение придорожных стоянок (парковок) транспортных средств в границах городских улиц и дорог, за исключением предусмотренных видами разрешенного использования с кодами 2.7.1, 4.9, 7.2.3 Классификатора, а также некапитальных сооружений, предназначенных для охраны транспортных средств



№ п/п	Вид разрешенного использования земельного участка и объекта капитального строительства		Описание вида разрешенного использования земельного участка и объекта капитального строительства
	Код	Наименование	
18	12.0.2	Благоустройство территории	Размещение декоративных, технических, планировочных, конструктивных устройств, элементов озеленения, различных видов оборудования и оформления, малых архитектурных форм, некапитальных нестационарных строений и сооружений, информационных щитов и указателей, применяемых как составные части благоустройства территории, общественных туалетов

**Перечень вспомогательных видов разрешенного использования объектов капитального строительства и земельных участков**

Таблица 8

№ п/п	Вид разрешенного использования земельного участка и объекта капитального строительства		Описание вида разрешенного использования земельного участка и объекта капитального строительства
	Код	Наименование	
1	4.9	Служебные гаражи	Размещение постоянных или временных гаражей, стоянок для хранения служебного автотранспорта, используемого в целях осуществления видов деятельности, предусмотренных видами разрешенного использования с кодами 3.0, 4.0 Классификатора, а также для стоянки и хранения транспортных средств общего пользования, в том числе в депо

**Перечень условно разрешенных видов разрешенного использования объектов капитального строительства и земельных участков**

Таблица 9

№ п/п	Вид разрешенного использования земельного участка и объекта капитального строительства		Описание вида разрешенного использования земельного участка и объекта капитального строительства
	Код	Наименование	
1	2.1	Для индивидуального жилищного строительства	Размещение жилого дома (отдельно стоящего здания количеством надземных этажей не более чем три, высотой не более двадцати метров, которое состоит из комнат и помещений вспомогательного использования, предназначенных для удовлетворения гражданами бытовых и иных нужд, связанных с их проживанием в таком здании, не предназначенного для раздела на самостоятельные объекты недвижимости); выращивание сельскохозяйственных культур; размещение гаражей для собственных нужд и хозяйственных построек
2	2.7.1	Хранение автотранспорта	Размещение отдельно стоящих и пристроенных гаражей, в том числе подземных, предназначенных для хранения автотранспорта, в том числе с разделением на машино-места, за исключением гаражей, размещение которых предусмотрено содержанием видов разрешенного использования с кодами 2.7.2, 4.9 Классификатора
3	2.7.2	Размещение гаражей для собственных нужд	Размещение для собственных нужд отдельно стоящих гаражей и (или) гаражей, блокированных общими стенами с другими гаражами в одном ряду, имеющих общие с ними крышу, фундамент и коммуникации
4	3.2.1	Дома социального обслуживания	Размещение зданий, предназначенных для размещения домов престарелых, домов ребенка, детских домов, пунктов ночлега для бездомных граждан;

№ п/п	Вид разрешенного использования земельного участка и объекта капитального строительства		Описание вида разрешенного использования земельного участка и объекта капитального строительства
	Код	Наименование	
			размещение объектов капитального строительства для временного размещения вынужденных переселенцев, лиц, признанных беженцами
5	3.7.1	Осуществление религиозных обрядов	Размещение зданий и сооружений, предназначенных для совершения религиозных обрядов и церемоний (в том числе церкви, соборы, храмы, часовни, мечети, молельные дома, синагоги)
6	3.7.2	Религиозное управление и образование	Размещение зданий, предназначенных для постоянного местонахождения духовных лиц, паломников и послушников в связи с осуществлением ими религиозной службы, а также для осуществления благотворительной и религиозной образовательной деятельности (монастыри, скиты, дома священнослужителей, воскресные и религиозные школы, семинарии, духовные училища)
7	3.9.2	Проведение научных исследований	Размещение зданий и сооружений, предназначенных для проведения научных изысканий, исследований и разработок (научно-исследовательские и проектные институты, научные центры, инновационные центры, государственные академии наук, опытно-конструкторские центры, в том числе отраслевые)
8	4.1	Деловое управление	Размещение объектов капитального строительства с целью: размещения объектов управленческой деятельности, не связанной с государственным или муниципальным управлением и оказанием услуг, а также с целью обеспечения совершения сделок, не требующих передачи товара в момент их совершения между организациями, в том числе биржевая деятельность (за исключением банковской и страховой деятельности) площадью не более 400 кв. м
9	4.6	Общественное питание	Размещение объектов капитального строительства в целях устройства мест общественного питания (рестораны, кафе, столовые, закусочные, бары)
10	4.7	Гостиничное обслуживание	Размещение гостиниц

**Предельные (минимальные и (или) максимальные) размеры земельных участков и предельные параметры разрешенного строительства, реконструкции объектов капитального строительства**

Таблица 10

№ п/п	Вид разрешенного использования земельного участка и объекта капитального строительства	Предельные (минимальные и (или) максимальные) размеры земельных участков	Предельные параметры разрешенного строительства, реконструкции объектов капитального строительства
1	Малозэтажная многоквартирная жилая застройка	Минимальный размер – 600 кв. м. Максимальный размер – 10000 кв. м. Для существующих многоквартирных домов максимальная площадь земельного участка устанавливается в соответствии с проектом межевания территории	Минимальные отступы зданий, строений, сооружений: - от красной линии улицы (границ земельного участка, граничащего с улично-дорожной сетью) – 5 м; - до границ земельного участка – 3 м. Предельное количество надземных – 4, включая мансардный. Максимальный процент застройки в границах земельного участка – 40 %.

№ п/п	Вид разрешенного использования земельного участка и объекта капитального строительства	Предельные (минимальные и (или) максимальные) размеры земельных участков	Предельные параметры разрешенного строительства, реконструкции объектов капитального строительства
2	Блокированная жилая застройка	Минимальный размер на один жилой дом (блок): – 500 кв. м. (включая площадь застройки); – 100 кв. м. (без площади застройки); Максимальный размер на один жилой дом (блок): – 1000 кв. м (включая площадь застройки)	Минимальные отступы зданий, строений, сооружений: - от красной линии улицы (границ земельного участка, граничащего с улично-дорожной сетью) – 5 м; - до границ земельного участка – 3 м. Минимальный отступ зданий, сооружений от границы земельного участка со стороны общей стены между блоками (блок-секциями) – не подлежит установлению. Предельное количество надземных этажей – 3. Максимальный процент застройки в границах земельного участка – 30 %.
3	Для индивидуального жилищного строительства	Минимальный размер – 500 кв. м. Максимальный размер – 2500 кв. м	Минимальные отступы зданий, строений, сооружений: - от красной линии улицы (границ земельного участка, граничащего с улично-дорожной сетью) – 5 м; - до границ земельного участка – 3 м. Предельное количество надземных этажей – 3. Максимальный процент застройки в границах земельного участка – 30%.
4	Административные здания организаций, обеспечивающих предоставление коммунальных услуг	Минимальный размер – 400 кв. м. Максимальный размер – 5000 кв. м.	Минимальные отступы зданий, строений, сооружений: - от красной линии улицы (границ земельного участка, граничащего с улично-дорожной сетью) – 5 м; - до границ земельного участка – 3 м. Предельная высота – 13 м. Максимальный процент застройки в границах земельного участка – 60 %.
5	Предоставление коммунальных услуг	Минимальный размер – 4 кв. м. Максимальный размер – 5000 кв. м.	Минимальные отступы зданий, строений, сооружений: - от красной линии улицы (границ земельного участка, граничащего с улично-дорожной сетью) – 5 м; - до границ земельного участка – 3 м. Предельная высота – 13 м. Максимальный процент застройки в границах земельного участка – 60%. Для линейных объектов предельные параметры не подлежат установлению и определяются документацией по планировке территории с учетом "СП 42.13330.2016. Свод правил. Градостроительство. Планировка и застройка городских и сельских поселений. Актуализированная редакция СНиП 2.07.01-89*"
6	Оказание социальной помощи населению	Минимальный размер – 500 кв. м. Максимальный размер – 5000 кв. м.	Минимальные отступы зданий, строений, сооружений: - от красной линии улицы (границ земельного участка, граничащего с улично-дорожной сетью) – 5 м; - до границ земельного участка – 3 м. Предельное количество этажей – 3.

№ п/п	Вид разрешенного использования земельного участка и объекта капитального строительства	Предельные (минимальные и (или) максимальные) размеры земельных участков	Предельные параметры разрешенного строительства, реконструкции объектов капитального строительства
			Максимальный процент застройки в границах земельного участка – 60 %.
7	Оказание услуг связи	Минимальный размер – 200 кв. м. Максимальный размер – 5000 кв. м.	Минимальные отступы зданий, строений, сооружений: - от красной линии улицы (границ земельного участка, граничащего с улично-дорожной сетью) – 5 м; - до границ земельного участка – 3 м. Предельное количество надземных этажей – 3. Максимальный процент застройки в границах земельного участка – 60 %.
8	Бытовое обслуживание	Минимальный размер – 400 кв. м. Максимальный размер – 2000 кв. м.	Минимальные отступы зданий, строений, сооружений: - от красной линии улицы (границ земельного участка, граничащего с улично-дорожной сетью) – 5 м; - до границ земельного участка – 3 м. Предельная высота – 13 м. Максимальный процент застройки в границах земельного участка – 60 %.
9	Амбулаторно-поликлиническое обслуживание	Минимальный размер – 500 кв. м. Максимальный размер – 10000 кв. м.	Минимальные отступы зданий, строений, сооружений: - от красной линии улицы (границ земельного участка, граничащего с улично-дорожной сетью) – 5 м; - до границ земельного участка – 3 м. Предельная высота – 13 м. Максимальный процент застройки в границах земельного участка – 40 %.
10	Дошкольное, начальное и среднее общее образование	Минимальный размер – 1000 кв. м. Максимальный размер – 10000 кв. м.	Минимальные отступы зданий, строений, сооружений: - от красной линии улицы (границ земельного участка, граничащего с улично-дорожной сетью) в сельских населенных пунктах – 10 м; - до границ земельного участка – 3 м. Предельное количество надземных этажей для детских садов – 3. Предельное количество надземных этажей для общеобразовательных организаций, образовательных организаций дополнительного образования детей – 4. Максимальный процент застройки в границах земельного участка – 40 %.
11	Объекты культурно-досуговой деятельности	Минимальный размер – 1000 кв. м. Максимальный размер – 5000 кв. м.	Минимальные отступы зданий, строений, сооружений: - от красной линии улицы (границ земельного участка, граничащего с улично-дорожной сетью) – 5 м; - до границ земельного участка – 3 м. Предельное количество надземных этажей – 3. Максимальный процент застройки в границах земельного участка – 50 %.

№ п/п	Вид разрешенного использования земельного участка и объекта капитального строительства	Предельные (минимальные и (или) максимальные) размеры земельных участков	Предельные параметры разрешенного строительства, реконструкции объектов капитального строительства
12	Осуществление религиозных обрядов	Минимальный размер – 500 кв. м. Максимальный размер – 3000 кв. м.	Минимальные отступы зданий, строений, сооружений: - от красной линии улицы (границ земельного участка, граничащего с улично-дорожной сетью) – 5 м; - до границ земельного участка – 3 м. Предельная высота – 20 м. Максимальный процент застройки в границах земельного участка – 60 %.
13	Религиозное управление и образование	Минимальный размер – 500 кв. м. Максимальный размер – 3000 кв. м.	Минимальные отступы зданий, строений, сооружений: - от красной линии улицы (границ земельного участка, граничащего с улично-дорожной сетью) – 5 м; - до границ земельного участка – 3 м. Предельная высота – 20 м. Максимальный процент застройки в границах земельного участка – 60 %.
14	Деловое управление	Минимальный размер – 200 кв. м. Максимальный размер – 4500 кв. м.	Минимальные отступы зданий, строений, сооружений: - от красной линии улицы (границ земельного участка, граничащего с улично-дорожной сетью) – 5 м; - до границ земельного участка – 3 м. Предельная высота – 16 м. Максимальный процент застройки в границах земельного участка – 60 %.
15	Магазины	Минимальный размер – 250 кв. м. Максимальный размер – 5000 кв. м.	Минимальные отступы зданий, строений, сооружений: - от красной линии улицы (границ земельного участка, граничащего с улично-дорожной сетью) – 5 м; - до границ земельного участка – 3 м. Предельная высота – 13 м. Максимальный процент застройки в границах земельного участка – 60 %.
16	Банковская и страховая деятельность	Минимальный размер – 1000 кв. м. Максимальный размер – 2000 кв. м.	Минимальные отступы зданий, строений, сооружений: - от красной линии улицы (границ земельного участка, граничащего с улично-дорожной сетью) – 5 м; - до границ земельного участка – 3 м. Предельная высота – 16 м. Максимальный процент застройки в границах земельного участка – 60 %.
17	Общественное питание	Минимальный размер – 125 кв. м. Максимальный размер – 2500 кв. м.	Минимальные отступы зданий, строений, сооружений: - от красной линии улицы (границ земельного участка, граничащего с улично-дорожной сетью) – 5 м; - до границ земельного участка – 3 м. Предельная высота – 13 м. Максимальный процент застройки в границах земельного участка – 60 %.
18	Гостиничное обслуживание	Минимальный размер – 1000 кв. м. Максимальный размер – 2500 кв. м.	Минимальные отступы зданий, строений, сооружений:

№ п/п	Вид разрешенного использования земельного участка и объекта капитального строительства	Предельные (минимальные и (или) максимальные) размеры земельных участков	Предельные параметры разрешенного строительства, реконструкции объектов капитального строительства
			<ul style="list-style-type: none"> <li>- от красной линии улицы (границ земельного участка, граничащего с улично-дорожной сетью) – 5 м;</li> <li>- до границ земельного участка – 3 м.</li> </ul> Предельная высота – 13 м. Максимальный процент застройки в границах земельного участка – 60 %.
19	Дома социального обслуживания	Минимальный размер – 500 кв. м. Максимальный размер – 5000 кв. м.	Минимальные отступы зданий, строений, сооружений: <ul style="list-style-type: none"> <li>- от красной линии улицы (границ земельного участка, граничащего с улично-дорожной сетью) – 5 м;</li> <li>- до границ земельного участка – 3 м.</li> </ul> Предельное количество этажей – 3. Максимальный процент застройки в границах земельного участка – 50 %.
20	Общежития	Минимальный размер – 1000 кв. м. Максимальный размер – 10000 кв. м.	Минимальные отступы зданий, строений, сооружений: <ul style="list-style-type: none"> <li>- от красной линии улицы (границ земельного участка, граничащего с улично-дорожной сетью) – 5 м;</li> <li>- до границ земельного участка – 3 м.</li> </ul> Предельная высота – 16 м. Максимальный процент застройки в границах земельного участка – 50 %.
21	Служебные гаражи	Минимальный размер – 60 кв. м. Максимальный размер – 5000 кв. м.	Минимальные отступы зданий, строений, сооружений: <ul style="list-style-type: none"> <li>- от красной линии улицы (границ земельного участка, граничащего с улично-дорожной сетью) – 5 м;</li> <li>- до границ земельного участка – 3 м.</li> </ul> Предельное количество надземных этажей – 2. Максимальный процент застройки в границах земельного участка – 80 %.
22	Обеспечение занятий спортом в помещениях	Минимальный размер – 500 кв. м. Максимальный размер – 5000 кв. м.	Минимальные отступы зданий, строений, сооружений: <ul style="list-style-type: none"> <li>- от красной линии улицы (границ земельного участка, граничащего с улично-дорожной сетью) – 5 м;</li> <li>- до границ земельного участка – 3 м.</li> </ul> Предельная высота – 13 м. Максимальный процент застройки в границах земельного участка – 60 %.
23	Площадки для занятий спортом	Минимальный размер – 300 кв. м. Максимальный размер – 20000 кв. м.	Не подлежат установлению
24	Обеспечение внутреннего правопорядка	Минимальный размер – 500 кв. м. Максимальный размер – 10000 кв. м.	Минимальные отступы зданий, строений, сооружений: <ul style="list-style-type: none"> <li>- от красной линии улицы (границ земельного участка, граничащего с улично-дорожной сетью) – 5 м;</li> <li>- до границ земельного участка – 3 м.</li> </ul> Предельная высота – 16 м. Максимальный процент застройки в границах земельного участка – 70 %.
25	Улично-дорожная сеть	Минимальный размер –	Не подлежат установлению

№ п/п	Вид разрешенного использования земельного участка и объекта капитального строительства	Предельные (минимальные и (или) максимальные) размеры земельных участков	Предельные параметры разрешенного строительства, реконструкции объектов капитального строительства
		2 кв. м. Максимальный размер – 100000 кв. м	
26	Благоустройство территории	Минимальный размер – 2 кв. м. Максимальный размер – 100000 кв. м	Не подлежат установлению
27	Хранение автотранспорта	Минимальный размер – 30 кв. м. Максимальный размер – 5000 кв. м.	Минимальные отступы зданий, строений, сооружений: - от красной линии улицы (границ земельного участка, граничащего с улично-дорожной сетью) – 5 м; - от границ земельного участка – не подлежат установлению. Предельное количество надземных этажей – 1. Максимальный процент застройки в границах земельного участка – 80 %.
28	Размещение гаражей для собственных нужд	Минимальный размер – 30 кв. м. Максимальный размер – 60 кв. м.	Минимальные отступы зданий, строений, сооружений: - от красной линии улицы (границ земельного участка, граничащего с улично-дорожной сетью) – 5 м; - от границ земельного участка – не подлежат установлению. Предельное количество надземных этажей – 1. Максимальный процент застройки в границах земельного участка – 80 %.
29	Проведение научных исследований	Минимальный размер – 500 кв. м. Максимальный размер – 5000 кв. м.	Минимальные отступы зданий, строений, сооружений: - от красной линии улицы (границ земельного участка, граничащего с улично-дорожной сетью) – 5 м; - до границ земельного участка – 3 м. Предельная высота – 16 м. Максимальный процент застройки в границах земельного участка – 50 %.

170. Размещение объектов капитального строительства (магазинов, объектов бытового обслуживания, общественного питания, объектов гаражного назначения) возможно при условии соблюдения нормативных санитарных требований.

171. Расстояния между объектами капитального строительства определяются исходя из требований противопожарной безопасности, инсоляции и санитарной защиты в соответствии с действующими нормами и правилами.

172. Парковки, необходимые для обслуживания объектов, размещаются в границах отведенного земельного участка.

173. Минимальное количество парковочных мест для хранения индивидуального транспорта определяется в соответствии с региональными нормативами градостроительного проектирования.

174. Строительство (реконструкция) объектов капитального строительства осуществляется с учетом обеспечения маломобильным группам населения условий для беспрепятственного доступа к объектам социального назначения.

## 1.2. Градостроительные регламенты. Общественно-деловые зоны (О)

### 1.2.1. Зона делового, общественного и коммерческого назначения (О1)

175. Зона делового, общественного и коммерческого назначения выделена для обеспечения правовых условий строительства, реконструкции и эксплуатации объектов недвижимости с широким спектром коммерческих и обслуживающих функций, ориентированных на удовлетворение повседневных и периодических потребностей населения.

#### Перечень основных видов разрешенного использования объектов капитального строительства и земельных участков

Таблица 11

№ п/п	Вид разрешенного использования земельного участка и объекта капитального строительства		Описание вида разрешенного использования земельного участка и объекта капитального строительства
	Код	Наименование	
1	3.1.1	Предоставление коммунальных услуг	Размещение зданий и сооружений, обеспечивающих поставку воды, тепла, электричества, газа, отвод канализационных стоков, очистку и уборку объектов недвижимости (котельных, водозаборов, очистных сооружений, насосных станций, водопроводов, линий электропередач, трансформаторных подстанций, газопроводов, линий связи, телефонных станций, канализаций, стоянок, гаражей и мастерских для обслуживания уборочной и аварийной техники, сооружений, необходимых для сбора и плавки снега)
2	3.1.2	Административные здания организаций, обеспечивающих предоставление коммунальных услуг	Размещение зданий, предназначенных для приема физических и юридических лиц в связи с предоставлением им коммунальных услуг
3	3.2.3	Оказание услуг связи	Размещение зданий, предназначенных для размещения пунктов оказания услуг почтовой, телеграфной, междугородней и международной телефонной связи
4	3.3	Бытовое обслуживание	Размещение объектов капитального строительства, предназначенных для оказания населению или организациям бытовых услуг (мастерские мелкого ремонта, ателье, бани, парикмахерские, прачечные, химчистки, похоронные бюро)
5	3.4.1	Амбулаторно-поликлиническое обслуживание	Размещение объектов капитального строительства, предназначенных для оказания гражданам амбулаторно-поликлинической медицинской помощи (поликлиники, фельдшерские пункты, пункты здравоохранения, центры матери и ребенка, диагностические центры, молочные кухни, станции донорства крови, клинические лаборатории)
6	3.6.1	Объекты культурно-досуговой деятельности	Размещение зданий, предназначенных для размещения музеев, выставочных залов, художественных галерей, домов культуры, библиотек, кинотеатров и кинозалов, театров, филармоний, концертных залов, планетариев



№ п/п	Вид разрешенного использования земельного участка и объекта капитального строительства		Описание вида разрешенного использования земельного участка и объекта капитального строительства
	Код	Наименование	
7	3.8.1	Государственное управление	Размещение зданий, предназначенных для размещения государственных органов, государственного пенсионного фонда, органов местного самоуправления, судов, а также организаций, непосредственно обеспечивающих их деятельность или оказывающих государственные и (или) муниципальные услуги
8	4.1	Деловое управление	Размещение объектов капитального строительства с целью: размещения объектов управленческой деятельности, не связанной с государственным или муниципальным управлением и оказанием услуг, а также с целью обеспечения совершения сделок, не требующих передачи товара в момент их совершения между организациями, в том числе биржевая деятельность (за исключением банковской и страховой деятельности)
9	4.2	Объекты торговли (торговые центры, торгово-развлекательные центры (комплексы))	Размещение объектов капитального строительства, общей площадью свыше 5000 кв. м с целью размещения одной или нескольких организаций, осуществляющих продажу товаров, и (или) оказание услуг в соответствии с содержанием видов разрешенного использования с кодами 4.5, 4.6, 4.8 - 4.8.2 Классификатора; размещение гаражей и (или) стоянок для автомобилей сотрудников и посетителей торгового центра
10	4.3	Рынки	Размещение объектов капитального строительства, сооружений, предназначенных для организации постоянной или временной торговли (ярмарка, рынок, базар), с учетом того, что каждое из торговых мест не располагает торговой площадью более 200 кв. м; размещение гаражей и (или) стоянок для автомобилей сотрудников и посетителей рынка
11	4.4	Магазины	Размещение объектов капитального строительства, предназначенных для продажи товаров, торговая площадь которых составляет до 5000 кв. м
12	4.5	Банковская и страховая деятельность	Размещение объектов капитального строительства, предназначенных для размещения организаций, оказывающих банковские и страховые услуги
13	4.6	Общественное питание	Размещение объектов капитального строительства в целях устройства мест общественного питания (рестораны, кафе, столовые, закусочные, бары)
14	4.7	Гостиничное обслуживание	Размещение гостиниц
15	4.8.1	Развлекательные мероприятия	Размещение зданий и сооружений, предназначенных для организации развлекательных мероприятий, путешествий, для размещения дискотек и танцевальных площадок, ночных клубов, аквапарков, боулинга, аттракционов и т.п., игровых автоматов (кроме игрового оборудования, используемого для проведения азартных игр), игровых площадок
16	6.4	Пищевая промышленность	Размещение объектов пищевой промышленности, по переработке сельскохозяйственной продукции способом, приводящим к их переработке в иную продукцию (консервирование, копчение, хлебопечение), в том числе для производства напитков, алкогольных напитков и табачных изделий
17	8.3	Обеспечение внутреннего правопорядка	Размещение объектов капитального строительства, необходимых для подготовки и поддержания в

№ п/п	Вид разрешенного использования земельного участка и объекта капитального строительства		Описание вида разрешенного использования земельного участка и объекта капитального строительства
	Код	Наименование	
			готовности органов внутренних дел, Росгвардии и спасательных служб, в которых существует военизированная служба; размещение объектов гражданской обороны, за исключением объектов гражданской обороны, являющихся частями производственных зданий
18	12.0.1	Улично-дорожная сеть	Размещение объектов улично-дорожной сети: автомобильных дорог, трамвайных путей и пешеходных тротуаров в границах населенных пунктов, пешеходных переходов, бульваров, площадей, проездов, велодорожек и объектов велотранспортной и инженерной инфраструктуры; размещение придорожных стоянок (парковок) транспортных средств в границах городских улиц и дорог, за исключением предусмотренных видами разрешенного использования с кодами 2.7.1, 4.9, 7.2.3 Классификатора, а также некапитальных сооружений, предназначенных для охраны транспортных средств
19	12.0.2	Благоустройство территории	Размещение декоративных, технических, планировочных, конструктивных устройств, элементов озеленения, различных видов оборудования и оформления, малых архитектурных форм, некапитальных нестационарных строений и сооружений, информационных щитов и указателей, применяемых как составные части благоустройства территории, общественных туалетов

**Перечень вспомогательных видов разрешенного использования объектов капитального строительства и земельных участков**

Таблица 12

№ п/п	Вид разрешенного использования земельного участка и объекта капитального строительства		Описание вида разрешенного использования земельного участка и объекта капитального строительства
	Код	Наименование	
1	4.9	Служебные гаражи	Размещение постоянных или временных гаражей, стоянок для хранения служебного автотранспорта, используемого в целях осуществления видов деятельности, предусмотренных видами разрешенного использования с кодами 3.0, 4.0 Классификатора, а также для стоянки и хранения транспортных средств общего пользования, в том числе в депо

**Перечень условно разрешенных видов разрешенного использования объектов капитального строительства и земельных участков**

Таблица 13

№ п/п	Вид разрешенного использования земельного участка и объекта капитального строительства		Описание вида разрешенного использования земельного участка и объекта капитального строительства
	Код	Наименование	
1	3.2.2	Оказание социальной помощи населению	Размещение зданий, предназначенных для служб психологической и бесплатной юридической помощи, социальных, пенсионных и иных служб (службы занятости населения, пункты питания малоимущих граждан), в которых осуществляется прием граждан по вопросам оказания социальной помощи и назначения социальных или пенсионных выплат, а также для размещения общественных некоммерческих организаций: некоммерческих фондов, благотворительных организаций, клубов по интересам
2	3.2.4	Общежития	Размещение зданий, предназначенных для размещения общежитий, предназначенных для проживания граждан на время их работы, службы или обучения, за исключением зданий, размещение которых предусмотрено содержанием вида разрешенного использования с кодом 4.7 Классификатора
3	3.7.1	Осуществление религиозных обрядов	Размещение зданий и сооружений, предназначенных для совершения религиозных обрядов и церемоний (в том числе церкви, соборы, храмы, часовни, мечети, молельные дома, синагоги)
4	3.7.2	Религиозное управление и образование	Размещение зданий, предназначенных для постоянного местонахождения духовных лиц, паломников и послушников в связи с осуществлением ими религиозной службы, а также для осуществления благотворительной и религиозной образовательной деятельности (монастыри, скиты, дома священнослужителей, воскресные и религиозные школы, семинарии, духовные училища)
5	3.10.1	Амбулаторное ветеринарное обслуживание	Размещение объектов капитального строительства, предназначенных для оказания ветеринарных услуг без содержания животных
6	4.9.1.3	Автомобильные мойки	Размещение автомобильных моек, а также размещение магазинов сопутствующей торговли
7	4.9.1.4	Ремонт автомобилей	Размещение мастерских, предназначенных для ремонта и обслуживания автомобилей, и прочих объектов дорожного сервиса, а также размещение магазинов сопутствующей торговли
8	5.1.2	Обеспечение занятий спортом в помещениях	Размещение спортивных клубов, спортивных залов, бассейнов, физкультурно-оздоровительных комплексов в зданиях и сооружениях
9	5.1.3	Площадки для занятий спортом	Размещение площадок для занятия спортом и физкультурой на открытом воздухе (физкультурные площадки, беговые дорожки, поля для спортивной игры)

**Предельные (минимальные и (или) максимальные) размеры земельных участков и предельные параметры разрешенного строительства, реконструкции объектов капитального строительства**

Таблица 14

№ п/п	Вид разрешенного использования земельного участка и объекта капитального строительства	Предельные (минимальные и (или) максимальные) размеры земельных участков	Предельные параметры разрешенного строительства, реконструкции объектов капитального строительства
1	Административные здания организаций, обеспечивающих предоставление коммунальных услуг	Минимальный размер – 400 кв. м. Максимальный размер – 5000 кв. м.	Минимальные отступы зданий, строений, сооружений: - от красной линии улицы (границ земельного участка, граничащего с улично-дорожной сетью) – 5 м; - до границ земельного участка – 3 м. Предельная высота – 13 м. Максимальный процент застройки в границах земельного участка – 60 %.
2	Предоставление коммунальных услуг	Минимальный размер – 4 кв. м. Максимальный размер – 5000 кв. м.	Минимальные отступы зданий, строений, сооружений: - от красной линии улицы (границ земельного участка, граничащего с улично-дорожной сетью) – 5 м; - до границ земельного участка – 3 м. Предельная высота – 13 м. Максимальный процент застройки в границах земельного участка – 60%. Для линейных объектов предельные параметры не подлежат установлению и определяются документацией по планировке территории с учетом "СП 42.13330.2016. Свод правил. Градостроительство. Планировка и застройка городских и сельских поселений. Актуализированная редакция СНиП 2.07.01-89*"
3	Оказание социальной помощи населению	Минимальный размер – 500 кв. м. Максимальный размер – 5000 кв. м.	Минимальные отступы зданий, строений, сооружений: - от красной линии улицы (границ земельного участка, граничащего с улично-дорожной сетью) – 5 м; - до границ земельного участка – 3 м. Предельное количество этажей – 3. Максимальный процент застройки в границах земельного участка – 60 %.
4	Оказание услуг связи	Минимальный размер – 200 кв. м. Максимальный размер – 5000 кв. м.	Минимальные отступы зданий, строений, сооружений: - от красной линии улицы (границ земельного участка, граничащего с улично-дорожной сетью) – 5 м; - до границ земельного участка – 3 м. Предельное количество надземных этажей – 3. Максимальный процент застройки в границах земельного участка – 60 %.
5	Общежития	Минимальный размер – 1000 кв. м. Максимальный размер – 10000 кв. м.	Минимальные отступы зданий, строений, сооружений: - от красной линии улицы (границ земельного участка, граничащего с улично-дорожной сетью) – 5 м; - до границ земельного участка – 3 м. Предельная высота – 16 м. Максимальный процент застройки в границах земельного участка – 50 %.

№ п/п	Вид разрешенного использования земельного участка и объекта капитального строительства	Предельные (минимальные и (или) максимальные) размеры земельных участков	Предельные параметры разрешенного строительства, реконструкции объектов капитального строительства
6	Бытовое обслуживание	Минимальный размер – 400 кв. м. Максимальный размер – 2000 кв. м.	Минимальные отступы зданий, строений, сооружений: - от красной линии улицы (границ земельного участка, граничащего с улично-дорожной сетью) – 5 м; - до границ земельного участка – 3 м. Предельная высота – 13 м. Максимальный процент застройки в границах земельного участка – 60 %.
7	Амбулаторно-поликлиническое обслуживание	Минимальный размер – 500 кв. м. Максимальный размер – 10000 кв. м.	Минимальные отступы зданий, строений, сооружений: - от красной линии улицы (границ земельного участка, граничащего с улично-дорожной сетью) – 5 м; - до границ земельного участка – 3 м; - от красной линии улицы (границ земельного участка, граничащего с улично-дорожной сетью) до зданий поликлиник – 15 м. Предельная высота – 13 м. Максимальный процент застройки в границах земельного участка – 40 %.
8	Объекты культурно-досуговой деятельности	Минимальный размер – 1000 кв. м. Максимальный размер – 5000 кв. м.	Минимальные отступы зданий, строений, сооружений: - от красной линии улицы (границ земельного участка, граничащего с улично-дорожной сетью) – 5 м; - до границ земельного участка – 3 м. Предельное количество надземных этажей – 3. Максимальный процент застройки в границах земельного участка – 50 %.
9	Осуществление религиозных обрядов	Минимальный размер – 500 кв. м. Максимальный размер – 3000 кв. м.	Минимальные отступы зданий, строений, сооружений: - от красной линии улицы (границ земельного участка, граничащего с улично-дорожной сетью) – 5 м; - до границ земельного участка – 3 м. Предельная высота – 20 м. Максимальный процент застройки в границах земельного участка – 60 %.
10	Религиозное управление и образование	Минимальный размер – 500 кв. м. Максимальный размер – 3000 кв. м.	Минимальные отступы зданий, строений, сооружений: - от красной линии улицы (границ земельного участка, граничащего с улично-дорожной сетью) – 5 м; - до границ земельного участка – 3 м. Предельная высота – 20 м. Максимальный процент застройки в границах земельного участка – 60 %.
11	Государственное управление	Минимальный размер – 200 кв. м. Максимальный размер – 5000 кв. м.	Минимальные отступы зданий, строений, сооружений: - от красной линии улицы (границ земельного участка, граничащего с улично-дорожной сетью) – 5 м; - до границ земельного участка – 3 м. Предельное количество надземных этажей – 3.

№ п/п	Вид разрешенного использования земельного участка и объекта капитального строительства	Предельные (минимальные и (или) максимальные) размеры земельных участков	Предельные параметры разрешенного строительства, реконструкции объектов капитального строительства
			Максимальный процент застройки в границах земельного участка – 60 %.
12	Амбулаторное ветеринарное обслуживание	Минимальный размер – 500 кв. м. Максимальный размер – 4000 кв. м.	Минимальные отступы зданий, строений, сооружений: - от красной линии улицы (границ земельного участка, граничащего с улично-дорожной сетью) – 5 м; - до границ земельного участка – 3 м. Предельная высота – 16 м. Максимальный процент застройки в границах земельного участка – 60 %.
13	Деловое управление	Минимальный размер – 200 кв. м. Максимальный размер – 4500 кв. м.	Минимальные отступы зданий, строений, сооружений: - от красной линии улицы (границ земельного участка, граничащего с улично-дорожной сетью) – 5 м; - до границ земельного участка – 3 м. Предельная высота – 16 м. Максимальный процент застройки в границах земельного участка – 60 %.
14	Объекты торговли (торговые центры, торгово-развлекательные центры (комплексы))	Минимальный размер – 5000 кв. м. Максимальный размер – 12000 кв. м.	Минимальные отступы зданий, строений, сооружений: - от красной линии улицы (границ земельного участка, граничащего с улично-дорожной сетью) – 5 м; - до границ земельного участка – 3 м. Предельная высота – 16 м. Максимальный процент застройки в границах земельного участка – 60 %.
15	Рынки	Минимальный размер – 1000 кв. м. Максимальный размер – 5000 кв. м.	Минимальные отступы зданий, строений, сооружений: - от красной линии улицы (границ земельного участка, граничащего с улично-дорожной сетью) – 5 м; - до границ земельного участка – 3 м. Предельная высота – 16 м. Максимальный процент застройки в границах земельного участка – 60 %.
16	Магазины	Минимальный размер – 250 кв. м. Максимальный размер – 5000 кв. м.	Минимальные отступы зданий, строений, сооружений: - от красной линии улицы (границ земельного участка, граничащего с улично-дорожной сетью) – 5 м; - до границ земельного участка – 3 м. Предельная высота – 13 м. Максимальный процент застройки в границах земельного участка – 60 %.
17	Банковская и страховая деятельность	Минимальный размер – 1000 кв. м. Максимальный размер – 2000 кв. м.	Минимальные отступы зданий, строений, сооружений: - от красной линии улицы (границ земельного участка, граничащего с улично-дорожной сетью) – 5 м; - до границ земельного участка – 3 м. Предельная высота – 16 м. Максимальный процент застройки в границах земельного участка – 60 %.

№ п/п	Вид разрешенного использования земельного участка и объекта капитального строительства	Предельные (минимальные и (или) максимальные) размеры земельных участков	Предельные параметры разрешенного строительства, реконструкции объектов капитального строительства
18	Общественное питание	Минимальный размер – 125 кв. м. Максимальный размер – 2500 кв. м.	Минимальные отступы зданий, строений, сооружений: - от красной линии улицы (границ земельного участка, граничащего с улично-дорожной сетью) – 5 м; - до границ земельного участка – 3 м. Предельная высота – 13 м. Максимальный процент застройки в границах земельного участка – 60 %.
19	Гостиничное обслуживание	Минимальный размер – 1000 кв. м. Максимальный размер – 2500 кв. м.	Минимальные отступы зданий, строений, сооружений: - от красной линии улицы (границ земельного участка, граничащего с улично-дорожной сетью) – 5 м; - до границ земельного участка – 3 м. Предельная высота – 13 м. Максимальный процент застройки в границах земельного участка – 60 %.
20	Развлекательные мероприятия	Минимальный размер – 1000 кв. м. Максимальный размер – 5000 кв. м.	Минимальные отступы зданий, строений, сооружений: - от красной линии улицы (границ земельного участка, граничащего с улично-дорожной сетью) – 5 м; - до границ земельного участка – 3 м. Предельная высота – 16 м. Максимальный процент застройки в границах земельного участка – 60 %.
21	Служебные гаражи	Минимальный размер – 60 кв. м. Максимальный размер – 5000 кв. м.	Минимальные отступы зданий, строений, сооружений: - от красной линии улицы (границ земельного участка, граничащего с улично-дорожной сетью) – 5 м; - до границ земельного участка – 3 м. Предельное количество надземных этажей – 2. Максимальный процент застройки в границах земельного участка – 80 %.
22	Автомобильные мойки	Минимальный размер – 200 кв. м. Максимальный размер – 3000 кв. м.	Минимальные отступы зданий, строений, сооружений: - от красной линии улицы (границ земельного участка, граничащего с улично-дорожной сетью) – 5 м; - до границ земельного участка – 3 м. Предельное количество надземных этажей – 2. Максимальный процент застройки в границах земельного участка – 60 %.
23	Ремонт автомобилей	Минимальный размер – 200 кв. м. Максимальный размер – 3000 кв. м.	Минимальные отступы зданий, строений, сооружений: - от красной линии улицы (границ земельного участка, граничащего с улично-дорожной сетью) – 5 м; - до границ земельного участка – 3 м. Предельное количество надземных этажей – 2. Максимальный процент застройки в границах земельного участка – 60 %.

№ п/п	Вид разрешенного использования земельного участка и объекта капитального строительства	Предельные (минимальные и (или) максимальные) размеры земельных участков	Предельные параметры разрешенного строительства, реконструкции объектов капитального строительства
24	Обеспечение занятий спортом в помещениях	Минимальный размер – 500 кв. м. Максимальный размер – 5000 кв. м.	Минимальные отступы зданий, строений, сооружений: - от красной линии улицы (границ земельного участка, граничащего с улично-дорожной сетью) – 5 м; - до границ земельного участка – 3 м. Предельная высота – 13 м. Максимальный процент застройки в границах земельного участка – 60 %.
25	Площадки для занятий спортом	Минимальный размер – 300 кв. м. Максимальный размер – 20000 кв. м.	Не подлежат установлению
26	Пищевая промышленность	Минимальный размер – 300 кв. м. Максимальный размер – 10000 кв. м.	Минимальные отступы зданий, строений, сооружений: -от красной линии улицы (границ земельного участка, граничащего с улично-дорожной сетью) – 5м; - до границ земельного участка – 3 м. Предельная высота – 13 м. Максимальный процент застройки в границах земельного участка – 60 %.
27	Обеспечение внутреннего правопорядка	Минимальный размер – 500 кв. м. Максимальный размер – 10000 кв. м.	Минимальные отступы зданий, строений, сооружений: - от красной линии улицы (границ земельного участка, граничащего с улично-дорожной сетью) – 5 м; - до границ земельного участка – 3 м. Предельная высота – 16 м. Максимальный процент застройки в границах земельного участка – 70 %.
28	Улично-дорожная сеть	Минимальный размер – 2 кв. м. Максимальный размер – 100000 кв. м	Не подлежат установлению
29	Благоустройство территории	Минимальный размер – 2 кв. м. Максимальный размер – 100000 кв. м	Не подлежат установлению

176. Расстояния между объектами капитального строительства определяются исходя из требований противопожарной безопасности, инсоляции и санитарной защиты в соответствии с действующими нормами и правилами.

177. Парковки, необходимые для обслуживания объектов, размещаются в границах отведенного земельного участка.

178. Минимальное количество парковочных мест для хранения индивидуального транспорта определяется в соответствии с региональными нормативами градостроительного проектирования.

179. Строительство (реконструкция) объектов капитального строительства осуществляется с учетом обеспечения маломобильным группам населения условий для беспрепятственного доступа к объектам социального назначения.

180. Размещение объектов капитального строительства (магазинов, объектов общественного питания, бытового обслуживания, объектов гаражного назначения,



обслуживания автотранспорта) возможно при условии соблюдения нормативных санитарных требований.

### 1.2.2. Зона специализированной общественной застройки (O2)

181. Зона специализированной общественной застройки выделена для обеспечения правовых условий использования, строительства и реконструкции специализированных общественно-деловых объектов, преимущественно некоммерческого назначения.

#### Перечень основных видов разрешенного использования объектов капитального строительства и земельных участков

Таблица 15

№ п/п	Вид разрешенного использования земельного участка и объекта капитального строительства		Описание вида разрешенного использования земельного участка и объекта капитального строительства
	Код	Наименование	
1	3.1.1	Предоставление коммунальных услуг	Размещение зданий и сооружений, обеспечивающих поставку воды, тепла, электричества, газа, отвод канализационных стоков, очистку и уборку объектов недвижимости (котельных, водозаборов, очистных сооружений, насосных станций, водопроводов, линий электропередач, трансформаторных подстанций, газопроводов, линий связи, телефонных станций, канализаций, стоянок, гаражей и мастерских для обслуживания уборочной и аварийной техники, сооружений, необходимых для сбора и плавки снега)
2	3.1.2	Административные здания организаций, обеспечивающих предоставление коммунальных услуг	Размещение зданий, предназначенных для приема физических и юридических лиц в связи с предоставлением им коммунальных услуг
3	3.2.1	Дома социального обслуживания	Размещение зданий, предназначенных для размещения домов престарелых, домов ребенка, детских домов, пунктов ночлега для бездомных граждан; размещение объектов капитального строительства для временного размещения вынужденных переселенцев, лиц, признанных беженцами
4	3.2.2	Оказание социальной помощи населению	Размещение зданий, предназначенных для служб психологической и бесплатной юридической помощи, социальных, пенсионных и иных служб (службы занятости населения, пункты питания малоимущих граждан), в которых осуществляется прием граждан по вопросам оказания социальной помощи и назначения социальных или пенсионных выплат, а также для размещения общественных некоммерческих организаций: некоммерческих фондов, благотворительных организаций, клубов по интересам
5	3.2.3	Оказание услуг связи	Размещение зданий, предназначенных для размещения пунктов оказания услуг почтовой, телеграфной, междугородней и международной телефонной связи
6	3.2.4	Общежития	Размещение зданий, предназначенных для размещения общежитий, предназначенных для проживания граждан на время их работы, службы или обучения, за исключением зданий, размещение которых предусмотрено содержанием вида разрешенного использования с кодом 4.7 Классификатора
7	3.3	Бытовое обслуживание	Размещение объектов капитального строительства, предназначенных для оказания населению или организациям бытовых услуг (мастерские мелкого ремонта, ателье, бани, парикмахерские, прачечные, химчистки, похоронные бюро)

№ п/п	Вид разрешенного использования земельного участка и объекта капитального строительства		Описание вида разрешенного использования земельного участка и объекта капитального строительства
	Код	Наименование	
8	3.4.1	Амбулаторно-поликлиническое обслуживание	Размещение объектов капитального строительства, предназначенных для оказания гражданам амбулаторно-поликлинической медицинской помощи (поликлиники, фельдшерские пункты, пункты здравоохранения, центры матери и ребенка, диагностические центры, молочные кухни, станции донорства крови, клинические лаборатории)
9	3.4.2	Стационарное медицинское обслуживание	Размещение объектов капитального строительства, предназначенных для оказания гражданам медицинской помощи в стационарах (больницы, родильные дома, диспансеры, научно-медицинские учреждения и прочие объекты, обеспечивающие оказание услуги по лечению в стационаре); размещение станций скорой помощи; размещение площадок санитарной авиации
10	3.4.3	Медицинские организации особого назначения	Размещение объектов капитального строительства для размещения медицинских организаций, осуществляющих проведение судебно-медицинской и патолого-анатомической экспертизы (морги)
11	3.5.1	Дошкольное, начальное и среднее общее образование	Размещение объектов капитального строительства, предназначенных для просвещения, дошкольного, начального и среднего общего образования (детские ясли, детские сады, школы, лицеи, гимназии, художественные, музыкальные школы, образовательные кружки и иные организации, осуществляющие деятельность по воспитанию, образованию и просвещению), в том числе зданий, спортивных сооружений, предназначенных для занятия обучающихся физической культурой и спортом
12	3.5.2	Среднее и высшее профессиональное образование	Размещение объектов капитального строительства, предназначенных для профессионального образования и просвещения (профессиональные технические училища, колледжи, художественные, музыкальные училища, общества знаний, институты, университеты, организации по переподготовке и повышению квалификации специалистов и иные организации, осуществляющие деятельность по образованию и просвещению), в том числе зданий, спортивных сооружений, предназначенных для занятия обучающихся физической культурой и спортом
13	3.6.1	Объекты культурно-досуговой деятельности	Размещение зданий, предназначенных для размещения музеев, выставочных залов, художественных галерей, домов культуры, библиотек, кинотеатров и кинозалов, театров, филармоний, концертных залов, планетариев
14	3.6.2	Парки культуры и отдыха	Размещение парков культуры и отдыха
15	3.6.3	Цирки и зверинцы	Размещение зданий и сооружений для размещения цирков, зверинцев, зоопарков, зоосадов, океанариумов и осуществления сопутствующих видов деятельности по содержанию диких животных в неволе
16	3.7.1	Осуществление религиозных обрядов	Размещение зданий и сооружений, предназначенных для совершения религиозных обрядов и церемоний (в том числе церкви, соборы, храмы, часовни, мечети, молельные дома, синагоги)
17	3.7.2	Религиозное управление и образование	Размещение зданий, предназначенных для постоянного местонахождения духовных лиц, паломников и послушников в связи с осуществлением ими религиозной службы, а также для осуществления благотворительной и религиозной образовательной деятельности (монастыри, скиты, дома священнослужителей, воскресные и религиозные школы, семинарии, духовные училища)
18	3.9.2	Проведение научных исследований	Размещение зданий и сооружений, предназначенных для проведения научных изысканий, исследований и разработок (научно-исследовательские и проектные институты, научные центры, инновационные центры, государственные академии наук, опытно-конструкторские центры, в том числе отраслевые)

№ п/п	Вид разрешенного использования земельного участка и объекта капитального строительства		Описание вида разрешенного использования земельного участка и объекта капитального строительства
	Код	Наименование	
19	3.10.1	Амбулаторное ветеринарное обслуживание	Размещение объектов капитального строительства, предназначенных для оказания ветеринарных услуг без содержания животных
20	4.4	Магазины	Размещение объектов капитального строительства, предназначенных для продажи товаров, торговая площадь которых составляет до 5000 кв. м
21	4.6	Общественное питание	Размещение объектов капитального строительства в целях устройства мест общественного питания (рестораны, кафе, столовые, закусочные, бары)
22	4.7	Гостиничное обслуживание	Размещение гостиниц
23	5.1.1	Обеспечение спортивно-зрелищных мероприятий	Размещение спортивно-зрелищных зданий и сооружений, имеющих специальные места для зрителей от 500 мест (стадионов, дворцов спорта, ледовых дворцов, ипподромов)
24	5.1.2	Обеспечение занятий спортом в помещениях	Размещение спортивных клубов, спортивных залов, бассейнов, физкультурно-оздоровительных комплексов в зданиях и сооружениях
25	5.1.3	Площадки для занятий спортом	Размещение площадок для занятия спортом и физкультурой на открытом воздухе (физкультурные площадки, беговые дорожки, поля для спортивной игры)
26	5.1.4	Оборудованные площадки для занятий спортом	Размещение сооружений для занятия спортом и физкультурой на открытом воздухе (теннисные корты, автодромы, мотодромы, трамплины, спортивные стрельбища)
27	5.1.5	Водный спорт	Размещение спортивных сооружений для занятия водными видами спорта (причалы и сооружения, необходимые для организации водных видов спорта и хранения соответствующего инвентаря)
28	5.1.6	Авиационный спорт	Размещение спортивных сооружений для занятия авиационными видами спорта (ангары, взлетно-посадочные площадки и иные сооружения, необходимые для организации авиационных видов спорта и хранения соответствующего инвентаря)
29	5.1.7	Спортивные базы	Размещение спортивных баз и лагерей, в которых осуществляется спортивная подготовка длительно проживающих в них лиц
30	5.2	Природно-познавательный туризм	Размещение баз и палаточных лагерей для проведения походов и экскурсий по ознакомлению с природой, пеших и конных прогулок, устройство троп и дорожек, размещение щитов с познавательными сведениями об окружающей природной среде; осуществление необходимых природоохранных и природовосстановительных мероприятий
31	5.2.1	Туристическое обслуживание	Размещение пансионатов, гостиниц, кемпингов, домов отдыха, не оказывающих услуги по лечению; размещение детских лагерей
32	5.4	Причалы для маломерных судов	Размещение сооружений, предназначенных для причаливания, хранения и обслуживания яхт, катеров, лодок и других маломерных судов
33	5.5	Поля для гольфа или конных прогулок	Обустройство мест для игры в гольф или осуществления конных прогулок, в том числе осуществление необходимых земляных работ и размещения вспомогательных сооружений; размещение конноспортивных манежей, не предусматривающих устройство трибун
34	8.3	Обеспечение внутреннего правопорядка	Размещение объектов капитального строительства, необходимых для подготовки и поддержания в готовности органов внутренних дел, Росгвардии и спасательных служб, в которых существует военизированная служба; размещение объектов гражданской обороны, за исключением объектов гражданской обороны, являющихся частями производственных зданий

№ п/п	Вид разрешенного использования земельного участка и объекта капитального строительства		Описание вида разрешенного использования земельного участка и объекта капитального строительства
	Код	Наименование	
35	9.2.1	Санаторная деятельность	Размещение санаториев, профилакториев, бальнеологических лечебниц, грязелечебниц, обеспечивающих оказание услуги по лечению и оздоровлению населения; обустройство лечебно-оздоровительных местностей (пляжи, бюветы, места добычи целебной грязи); размещение лечебно-оздоровительных лагерей
36	9.3	Историко-культурная деятельность	Сохранение и изучение объектов культурного наследия народов Российской Федерации (памятников истории и культуры), в том числе: объектов археологического наследия, достопримечательных мест, мест бытования исторических промыслов, производств и ремесел, исторических поселений, недействующих военных и гражданских захоронений, объектов культурного наследия, хозяйственная деятельность, являющаяся историческим промыслом или ремеслом, а также хозяйственная деятельность, обеспечивающая познавательный туризм
37	12.0.1	Улично-дорожная сеть	Размещение объектов улично-дорожной сети: автомобильных дорог, трамвайных путей и пешеходных тротуаров в границах населенных пунктов, пешеходных переходов, бульваров, площадей, проездов, велодорожек и объектов велотранспортной и инженерной инфраструктуры; размещение придорожных стоянок (парковок) транспортных средств в границах городских улиц и дорог, за исключением предусмотренных видами разрешенного использования с кодами 2.7.1, 4.9, 7.2.3 Классификатора, а также некапитальных сооружений, предназначенных для охраны транспортных средств
38	12.0.2	Благоустройство территории	Размещение декоративных, технических, планировочных, конструктивных устройств, элементов озеленения, различных видов оборудования и оформления, малых архитектурных форм, некапитальных нестационарных строений и сооружений, информационных щитов и указателей, применяемых как составные части благоустройства территории, общественных туалетов

**Перечень вспомогательных видов разрешенного использования объектов капитального строительства и земельных участков**

Таблица 16

№ п/п	Вид разрешенного использования земельного участка и объекта капитального строительства		Описание вида разрешенного использования земельного участка и объекта капитального строительства
	Код	Наименование	
1	4.9	Служебные гаражи	Размещение постоянных или временных гаражей, стоянок для хранения служебного автотранспорта, используемого в целях осуществления видов деятельности, предусмотренных видами разрешенного использования с кодами 3.0, 4.0 Классификатора, а также для стоянки и хранения транспортных средств общего пользования, в том числе в депо

**Перечень условно разрешенных видов разрешенного использования объектов капитального строительства и земельных участков**

Таблица 17

№ п/п	Вид разрешенного использования земельного участка и объекта капитального строительства		Описание вида разрешенного использования земельного участка и объекта капитального строительства
	Код	Наименование	

1	4.8.1	Развлекательные мероприятия	Размещение зданий и сооружений, предназначенных для организации развлекательных мероприятий, путешествий, для размещения дискотек и танцевальных площадок, ночных клубов, аквапарков, боулинга, аттракционов и т.п., игровых автоматов (кроме игрового оборудования, используемого для проведения азартных игр), игровых площадок
---	-------	-----------------------------	---

**Предельные (минимальные и (или) максимальные) размеры земельных участков и предельные параметры разрешенного строительства, реконструкции объектов капитального строительства**

Таблица 18

№ п/п	Вид разрешенного использования земельного участка и объекта капитального строительства	Предельные (минимальные и (или) максимальные) размеры земельных участков	Предельные параметры разрешенного строительства, реконструкции объектов капитального строительства
1	Предоставление коммунальных услуг	Минимальный размер – 4 кв. м. Максимальный размер – 5000 кв. м.	Минимальные отступы зданий, строений, сооружений: - от красной линии улицы (границ земельного участка, граничащего с улично-дорожной сетью) – 5 м; - до границ земельного участка – 3 м. Предельная высота – 13 м. Максимальный процент застройки в границах земельного участка – 60%. Для линейных объектов предельные параметры не подлежат установлению и определяются документацией по планировке территории с учетом "СП 42.13330.2016. Свод правил. Градостроительство. Планировка и застройка городских и сельских поселений. Актуализированная редакция СНиП 2.07.01-89*"
2	Административные здания организаций, обеспечивающих предоставление коммунальных услуг	Минимальный размер – 400 кв. м. Максимальный размер – 5000 кв. м.	Минимальные отступы зданий, строений, сооружений: - от красной линии улицы (границ земельного участка, граничащего с улично-дорожной сетью) – 5 м; - до границ земельного участка – 3 м. Предельная высота – 13 м. Максимальный процент застройки в границах земельного участка – 60 %.
3	Дома социального обслуживания	Минимальный размер – 500 кв. м. Максимальный размер – 5000 кв. м.	Минимальные отступы зданий, строений, сооружений: - от красной линии улицы (границ земельного участка, граничащего с улично-дорожной сетью) – 5 м; - до границ земельного участка – 3 м. Предельное количество этажей – 3. Максимальный процент застройки в границах земельного участка – 50 %.
4	Оказание социальной помощи населению	Минимальный размер – 500 кв. м. Максимальный размер – 5000 кв. м.	Минимальные отступы зданий, строений, сооружений: - от красной линии улицы (границ земельного участка, граничащего с улично-дорожной сетью) – 5 м; - до границ земельного участка – 3 м. Предельное количество этажей – 3.

№ п/п	Вид разрешенного использования земельного участка и объекта капитального строительства	Предельные (минимальные и (или) максимальные) размеры земельных участков	Предельные параметры разрешенного строительства, реконструкции объектов капитального строительства
			Максимальный процент застройки в границах земельного участка – 60 %.
5	Оказание услуг связи	Минимальный размер – 200 кв. м. Максимальный размер – 5000 кв. м.	Минимальные отступы зданий, строений, сооружений: - от красной линии улицы (границ земельного участка, граничащего с улично-дорожной сетью) – 5 м; - до границ земельного участка – 3 м. Предельное количество надземных этажей – 3. Максимальный процент застройки в границах земельного участка – 60 %.
6	Общежития	Минимальный размер – 1000 кв. м. Максимальный размер – 10000 кв. м.	Минимальные отступы зданий, строений, сооружений: - от красной линии улицы (границ земельного участка, граничащего с улично-дорожной сетью) – 5 м; - до границ земельного участка – 3 м. Предельная высота – 16 м. Максимальный процент застройки в границах земельного участка – 50 %.
7	Бытовое обслуживание	Минимальный размер – 400 кв. м. Максимальный размер – 2000 кв. м.	Минимальные отступы зданий, строений, сооружений: - от красной линии улицы (границ земельного участка, граничащего с улично-дорожной сетью) – 5 м; - до границ земельного участка – 3 м. Предельная высота – 13 м. Максимальный процент застройки в границах земельного участка – 60 %.
8	Амбулаторно-поликлиническое обслуживание	Минимальный размер – 500 кв. м. Максимальный размер – 10000 кв. м.	Минимальные отступы зданий, строений, сооружений: - от красной линии улицы (границ земельного участка, граничащего с улично-дорожной сетью) – 5 м; - до границ земельного участка – 3 м. Предельная высота – 13 м. Максимальный процент застройки в границах земельного участка – 40 %.
9	Стационарное медицинское обслуживание	Минимальный размер – 500 кв. м. Максимальный размер – 4000 кв. м.	Минимальные отступы зданий, строений, сооружений: - от красной линии улицы (границ земельного участка, граничащего с улично-дорожной сетью) – 5 м; - до границ земельного участка – 3 м. Предельная высота – 16 м. Максимальный процент застройки в границах земельного участка – 40 %.
10	Медицинские организации особого назначения	Минимальный размер – 500 кв. м. Максимальный размер – 4000 кв. м.	Минимальные отступы зданий, строений, сооружений: - от красной линии улицы (границ земельного участка, граничащего с улично-дорожной сетью) – 5 м; - до границ земельного участка – 3 м. Предельная высота – 16 м. Максимальный процент застройки в границах земельного участка – 40 %.

№ п/п	Вид разрешенного использования земельного участка и объекта капитального строительства	Предельные (минимальные и (или) максимальные) размеры земельных участков	Предельные параметры разрешенного строительства, реконструкции объектов капитального строительства
11	Дошкольное, начальное и среднее общее образование	Минимальный размер – 1000 кв. м. Максимальный размер – 10000 кв. м.	Минимальные отступы зданий, строений, сооружений: - от красной линии улицы (границ земельного участка, граничащего с улично-дорожной сетью) в сельских населенных пунктах – 10 м; - до границ земельного участка – 3 м. Предельное количество надземных этажей для детских садов – 3. Предельное количество надземных этажей для общеобразовательных организаций, образовательных организаций дополнительного образования детей - 4. Максимальный процент застройки в границах земельного участка – 40 %.
12	Среднее и высшее профессиональное образование	Минимальный размер – 1000 кв. м. Максимальный размер – 10000 кв. м.	Минимальные отступы зданий, строений, сооружений: - от красной линии улицы (границ земельного участка, граничащего с улично-дорожной сетью) в городе – 25 м, в сельских населенных пунктах - 10 м; - до границ земельного участка – 3 м. Предельное количество надземных этажей – 4. Максимальный процент застройки в границах земельного участка – 40 %.
13	Объекты культурно-досуговой деятельности	Минимальный размер – 1000 кв. м. Максимальный размер – 5000 кв. м.	Минимальные отступы зданий, строений, сооружений: - от красной линии улицы (границ земельного участка, граничащего с улично-дорожной сетью) – 5 м; - до границ земельного участка – 3 м. Предельное количество надземных этажей - 3. Максимальный процент застройки в границах земельного участка – 50 %.
14	Парки культуры и отдыха	Минимальный размер – 500 кв. м. Максимальный размер – 10000 кв. м.	Не подлежат установлению
15	Цирки и зверинцы	Минимальный размер – 500 кв. м. Максимальный размер – 3000 кв. м.	Минимальные отступы зданий, строений, сооружений: - от красной линии улицы (границ земельного участка, граничащего с улично-дорожной сетью) – 5 м; - до границ земельного участка – 3 м. Предельная высота – 16 м. Максимальный процент застройки в границах земельного участка – 50 %.
16	Осуществление религиозных обрядов	Минимальный размер – 500 кв. м. Максимальный размер – 3000 кв. м.	Минимальные отступы зданий, строений, сооружений: - от красной линии улицы (границ земельного участка, граничащего с улично-дорожной сетью) – 5 м; - до границ земельного участка – 3 м. Предельная высота – 20 м. Максимальный процент застройки в границах земельного участка – 60 %.

№ п/п	Вид разрешенного использования земельного участка и объекта капитального строительства	Предельные (минимальные и (или) максимальные) размеры земельных участков	Предельные параметры разрешенного строительства, реконструкции объектов капитального строительства
17	Религиозное управление и образование	Минимальный размер – 500 кв. м. Максимальный размер – 3000 кв. м.	Минимальные отступы зданий, строений, сооружений: - от красной линии улицы (границ земельного участка, граничащего с улично-дорожной сетью) – 5 м; - до границ земельного участка – 3 м. Предельная высота – 20 м. Максимальный процент застройки в границах земельного участка – 60 %.
18	Проведение научных исследований	Минимальный размер – 500 кв. м. Максимальный размер – 5000 кв. м.	Минимальные отступы зданий, строений, сооружений: - от красной линии улицы (границ земельного участка, граничащего с улично-дорожной сетью) – 5 м; - до границ земельного участка – 3 м. Предельная высота – 16 м. Максимальный процент застройки в границах земельного участка – 50 %.
19	Амбулаторное ветеринарное обслуживание	Минимальный размер – 500 кв. м. Максимальный размер – 4000 кв. м.	Минимальные отступы зданий, строений, сооружений: - от красной линии улицы (границ земельного участка, граничащего с улично-дорожной сетью) – 5 м; - до границ земельного участка – 3 м. Предельная высота – 16 м. Максимальный процент застройки в границах земельного участка – 60 %.
20	Магазины	Минимальный размер – 250 кв. м. Максимальный размер – 5000 кв. м.	Минимальные отступы зданий, строений, сооружений: - от красной линии улицы (границ земельного участка, граничащего с улично-дорожной сетью) – 5 м; - до границ земельного участка – 3 м. Предельная высота – 13 м. Максимальный процент застройки в границах земельного участка – 60 %.
21	Общественное питание	Минимальный размер – 125 кв. м. Максимальный размер – 2500 кв. м.	Минимальные отступы зданий, строений, сооружений: - от красной линии улицы (границ земельного участка, граничащего с улично-дорожной сетью) – 5 м; - до границ земельного участка – 3 м. Предельная высота – 13 м. Максимальный процент застройки в границах земельного участка – 60 %.
22	Гостиничное обслуживание	Минимальный размер – 1000 кв. м. Максимальный размер – 2500 кв. м.	Минимальные отступы зданий, строений, сооружений: - от красной линии улицы (границ земельного участка, граничащего с улично-дорожной сетью) – 5 м; - до границ земельного участка – 3 м. Предельная высота – 13 м. Максимальный процент застройки в границах земельного участка – 60 %.
23	Развлекательные мероприятия	Минимальный размер – 1000 кв. м. Максимальный размер – 5000 кв. м.	Минимальные отступы зданий, строений, сооружений:



№ п/п	Вид разрешенного использования земельного участка и объекта капитального строительства	Предельные (минимальные и (или) максимальные) размеры земельных участков	Предельные параметры разрешенного строительства, реконструкции объектов капитального строительства
			<p>- от красной линии улицы (границ земельного участка, граничащего с улично-дорожной сетью) – 5 м;</p> <p>- до границ земельного участка – 3 м.</p> <p>Предельная высота – 12 м.</p> <p>Максимальный процент застройки в границах земельного участка – 50 %.</p>
24	Служебные гаражи	<p>Минимальный размер – 60 кв. м.</p> <p>Максимальный размер – 5000 кв. м.</p>	<p>Минимальные отступы зданий, строений, сооружений:</p> <p>- от красной линии улицы (границ земельного участка, граничащего с улично-дорожной сетью) – 5 м;</p> <p>- до границ земельного участка – 3 м.</p> <p>Предельное количество надземных этажей – 2.</p> <p>Максимальный процент застройки в границах земельного участка – 80 %.</p>
25	Обеспечение спортивно-зрелищных мероприятий	<p>Минимальный размер – 1000 кв. м.</p> <p>Максимальный размер – 5000 кв. м.</p>	<p>Минимальные отступы зданий, строений, сооружений:</p> <p>-от красной линии улицы (границ земельного участка, граничащего с улично-дорожной сетью) – 5 м;</p> <p>- до границ земельного участка – 3 м.</p> <p>Предельная высота – 13 м.</p> <p>Максимальный процент застройки в границах земельного участка – 60 %.</p>
26	Обеспечение занятий спортом в помещениях	<p>Минимальный размер – 500 кв. м.</p> <p>Максимальный размер – 5000 кв. м.</p>	<p>Минимальные отступы зданий, строений, сооружений:</p> <p>- от красной линии улицы (границ земельного участка, граничащего с улично-дорожной сетью) – 5 м;</p> <p>- до границ земельного участка – 3 м.</p> <p>Предельная высота – 13 м.</p> <p>Максимальный процент застройки в границах земельного участка – 60 %.</p>
27	Площадки для занятий спортом	<p>Минимальный размер – 300 кв. м.</p> <p>Максимальный размер – 20000 кв. м.</p>	Не подлежат установлению
28	Оборудованные площадки для занятий спортом	<p>Минимальный размер – 300 кв. м.</p> <p>Максимальный размер – 20000 кв. м.</p>	Не подлежат установлению
29	Водный спорт	<p>Минимальный размер – 1000 кв. м.</p> <p>Максимальный размер – 10000 кв. м.</p>	Не подлежат установлению
30	Авиационный спорт	<p>Минимальный размер – 1000 кв. м.</p> <p>Максимальный размер – 10000 кв. м.</p>	Не подлежат установлению
31	Спортивные базы	<p>Минимальный размер – 1000 кв. м.</p> <p>Максимальный размер – 10000 кв. м.</p>	Не подлежат установлению

№ п/п	Вид разрешенного использования земельного участка и объекта капитального строительства	Предельные (минимальные и (или) максимальные) размеры земельных участков	Предельные параметры разрешенного строительства, реконструкции объектов капитального строительства
32	Природно-познавательный туризм	Минимальный размер – 100 кв. м. Максимальный размер – 10000 кв. м.	Не подлежат установлению
33	Туристическое обслуживание	Минимальный размер – 100 кв. м. Максимальный размер – 10000 кв. м.	Минимальные отступы зданий, строений, сооружений: - от красной линии улицы (границ земельного участка, граничащего с улично-дорожной сетью) – 5 м; - до границ земельного участка – 3 м. Предельная высота – 12 м. Максимальный процент застройки в границах земельного участка – 70 %.
34	Причалы для маломерных судов	Минимальный размер – 25 кв. м. Максимальный размер – 5000 кв. м.	Не подлежат установлению
35	Поля для гольфа или конных прогулок	Минимальный размер – 100 кв. м. Максимальный размер – 10000 кв. м.	Не подлежат установлению
36	Обеспечение внутреннего правопорядка	Минимальный размер – 500 кв. м. Максимальный размер – 10000 кв. м.	Минимальные отступы зданий, строений, сооружений: - от красной линии улицы (границ земельного участка, граничащего с улично-дорожной сетью) – 5 м; - до границ земельного участка – 3 м. Предельная высота – 16 м. Максимальный процент застройки в границах земельного участка – 70 %.
37	Санаторная деятельность	Минимальный размер – 3000 кв. м. Максимальный размер – 50000 кв. м.	Минимальные отступы зданий, строений, сооружений: - от красной линии улицы (границ земельного участка, граничащего с улично-дорожной сетью) – 5 м; - до границ земельного участка – 3 м. Предельная высота – 16 м. Максимальный процент застройки в границах земельного участка – 40 %.
38	Историко-культурная деятельность	Минимальный размер – 100 кв. м. Максимальный размер – 20000 кв. м.	Не подлежат установлению
39	Улично-дорожная сеть	Минимальный размер – 2 кв. м. Максимальный размер – 100000 кв. м.	Не подлежат установлению
40	Благоустройство территории	Минимальный размер – 2 кв. м. Максимальный размер – 100000 кв. м.	Не подлежат установлению

182. Расстояния между объектами капитального строительства определяются исходя из требований противопожарной безопасности, инсоляции и санитарной защиты в соответствии с действующими нормами и правилами.

183. Парковки, необходимые для обслуживания объектов, размещаются в границах отведенного земельного участка.

184. Минимальное количество парковочных мест для хранения индивидуального транспорта определяется в соответствии с региональными нормативами градостроительного проектирования.

185. Строительство (реконструкция) объектов капитального строительства осуществляется с учетом обеспечения маломобильным группам населения условий для беспрепятственного доступа к объектам социального назначения.

186. Размещение объектов капитального строительства (магазинов, объектов общественного питания, бытового обслуживания, объектов гаражного назначения, обслуживания автотранспорта) возможно при условии соблюдения нормативных санитарных требований.

### 1.3. Градостроительные регламенты. Производственные зоны (П)

#### 1.3.1. Производственная зона (П1)

187. Производственная зона выделена для обеспечения правовых условий формирования промышленных и производственно-коммунальных предприятий с различными нормативами воздействия на окружающую среду, деятельность которых связана с высокими уровнями шума, загрязнения, интенсивным движением большегрузного автомобильного и железнодорожного транспорта; допускается широкий спектр коммерческих услуг, сопровождающих производственную деятельность. Сочетание различных видов разрешенного использования объектов капитального строительства в единой зоне возможно только при условии соблюдения нормативных санитарных требований.

#### Перечень основных видов разрешенного использования земельных участков и объектов капитального строительства

Таблица 19

№ п/п	Вид разрешенного использования земельного участка и объекта капитального строительства		Описание вида разрешенного использования земельного участка и объекта капитального строительства
	Код	Наименование	
1	6.1	Недропользование	Осуществление геологических изысканий; добыча полезных ископаемых открытым (карьеры, отвалы) и закрытым (шахты, скважины) способами; размещение объектов капитального строительства, в том числе подземных, в целях добычи полезных ископаемых; размещение объектов капитального строительства, необходимых для подготовки сырья к транспортировке и (или) промышленной переработке; размещение объектов капитального строительства, предназначенных для проживания в них сотрудников, осуществляющих обслуживание зданий и сооружений, необходимых для целей недропользования, если добыча полезных ископаемых происходит на межселенной территории
2	6.2	Тяжелая промышленность	Размещение объектов капитального строительства горно-обогатительной и горно-перерабатывающей, металлургической, машиностроительной промышленности, а также изготовления и ремонта продукции судостроения, авиастроения, вагоностроения, машиностроения, станкостроения, а также другие подобные промышленные предприятия, для эксплуатации которых предусматривается

№ п/п	Вид разрешенного использования земельного участка и объекта капитального строительства		Описание вида разрешенного использования земельного участка и объекта капитального строительства
	Код	Наименование	
			установление охранных или санитарно-защитных зон, за исключением случаев, когда объект промышленности отнесен к иному виду разрешенного использования
3	6.2.1	Автомобилестроительная промышленность	Размещение объектов капитального строительства, предназначенных для производства транспортных средств и оборудования, производства автомобилей, производства автомобильных кузовов, производства прицепов, полуприцепов и контейнеров, предназначенных для перевозки одним или несколькими видами транспорта, производства частей и принадлежностей автомобилей и их двигателей
4	6.3	Легкая промышленность	Размещение объектов капитального строительства, предназначенных для производства продукции легкой промышленности (производство текстильных изделий, производство одежды, производство кожи и изделий из кожи и иной продукции легкой промышленности)
5	6.3.1	Фармацевтическая промышленность	Размещение объектов капитального строительства, предназначенных для фармацевтического производства, в том числе объектов, в отношении которых предусматривается установление охранных или санитарно-защитных зон
6	6.4	Пищевая промышленность	Размещение объектов пищевой промышленности, по переработке сельскохозяйственной продукции способом, приводящим к их переработке в иную продукцию (консервирование, копчение, хлебопечение), в том числе для производства напитков, алкогольных напитков и табачных изделий
7	6.5	Нефтехимическая промышленность	Размещение объектов капитального строительства, предназначенных для переработки углеводородного сырья, изготовления удобрений, полимеров, химической продукции бытового назначения и подобной продукции, а также другие подобные промышленные предприятия
8	6.6	Строительная промышленность	Размещение объектов капитального строительства, предназначенных для производства: строительных материалов (кирпичей, пиломатериалов, цемента, крепежных материалов), бытового и строительного газового и сантехнического оборудования, лифтов и подъемников, столярной продукции, сборных домов или их частей и тому подобной продукции
9	6.7	Энергетика	Размещение объектов гидроэнергетики, тепловых станций и других электростанций, размещение обслуживающих и вспомогательных для электростанций сооружений (золоотвалов, гидротехнических сооружений); размещение объектов электросетевого хозяйства, за исключением объектов энергетики, размещение которых предусмотрено содержанием вида разрешенного использования с кодом 3.1 Классификатора
10	6.8	Связь	Размещение объектов связи, радиовещания, телевидения, включая воздушные радиорелейные, надземные и подземные кабельные линии связи, линии радификации, антенные поля, усилительные пункты на кабельных линиях связи, инфраструктуру спутниковой связи и телерадиовещания, за

№ п/п	Вид разрешенного использования земельного участка и объекта капитального строительства		Описание вида разрешенного использования земельного участка и объекта капитального строительства
	Код	Наименование	
			исключением объектов связи, размещение которых предусмотрено содержанием видов разрешенного использования с кодами 3.1.1, 3.2.3 Классификатора
11	6.9	Склад	Размещение сооружений, имеющих назначение по временному хранению, распределению и перевалке грузов (за исключением хранения стратегических запасов), не являющихся частями производственных комплексов, на которых был создан груз: промышленные базы, склады, погрузочные терминалы и доки, нефтехранилища и нефтеналивные станции, газовые хранилища и обслуживающие их газоконденсатные и газоперекачивающие станции, элеваторы и продовольственные склады, за исключением железнодорожных перевалочных складов
12	6.9.1	Складские площадки	Временное хранение, распределение и перевалка грузов (за исключением хранения стратегических запасов) на открытом воздухе
13	6.11	Целлюлозно-бумажная промышленность	Размещение объектов капитального строительства, предназначенных для целлюлозно-бумажного производства, производства целлюлозы, древесной массы, бумаги, картона и изделий из них, издательской и полиграфической деятельности, тиражирования записанных носителей информации
14	6.12	Научно-производственная деятельность	Размещение технологических, промышленных, агропромышленных парков, бизнес-инкубаторов
15	2.7.1	Хранение автотранспорта	Размещение отдельно стоящих и пристроенных гаражей, в том числе подземных, предназначенных для хранения автотранспорта, в том числе с разделением на машино-места, за исключением гаражей, размещение которых предусмотрено содержанием видов разрешенного использования с кодами 2.7.2, 4.9 Классификатора
16	2.7.2	Размещение гаражей для собственных нужд	Размещение для собственных нужд отдельно стоящих гаражей и (или) гаражей, блокированных общими стенами с другими гаражами в одном ряду, имеющих общие с ними крышу, фундамент и коммуникации
17	3.1.1	Предоставление коммунальных услуг	Размещение зданий и сооружений, обеспечивающих поставку воды, тепла, электричества, газа, отвод канализационных стоков, очистку и уборку объектов недвижимости (котельных, водозаборов, очистных сооружений, насосных станций, водопроводов, линий электропередач, трансформаторных подстанций, газопроводов, линий связи, телефонных станций, канализаций, стоянок, гаражей и мастерских для обслуживания уборочной и аварийной техники, сооружений, необходимых для сбора и плавки снега)
18	3.3	Бытовое обслуживание	Размещение объектов капитального строительства, предназначенных для оказания населению или организациям бытовых услуг (мастерские мелкого ремонта, ателье, бани, парикмахерские, прачечные, химчистки, похоронные бюро)
19	3.9.1	Обеспечение деятельности в области гидрометеорологии и смежных с ней областях	Размещение объектов капитального строительства, предназначенных для наблюдений за физическими и химическими процессами, происходящими в окружающей среде, определения ее гидрометеорологических, агрометеорологических и гелиогеофизических характеристик, уровня загрязнения атмосферного воздуха, почв, водных

№ п/п	Вид разрешенного использования земельного участка и объекта капитального строительства		Описание вида разрешенного использования земельного участка и объекта капитального строительства
	Код	Наименование	
			объектов, в том числе по гидробиологическим показателям, и околоземного - космического пространства, зданий и сооружений, используемых в области гидрометеорологии и смежных с ней областях (доплеровские метеорологические радиолокаторы, гидрологические посты и другие)
20	3.9.2	Проведение научных исследований	Размещение зданий и сооружений, предназначенных для проведения научных изысканий, исследований и разработок (научно-исследовательские и проектные институты, научные центры, инновационные центры, государственные академии наук, опытно-конструкторские центры, в том числе отраслевые)
21	3.9.3	Проведение научных испытаний	Размещение зданий и сооружений для проведения изысканий, испытаний опытных промышленных образцов, для размещения организаций, осуществляющих научные изыскания, исследования и разработки, научные и селекционные работы, ведение сельского и лесного хозяйства для получения ценных с научной точки зрения образцов растительного и животного мира
22	4.1	Деловое управление	Размещение объектов капитального строительства с целью: размещения объектов управленческой деятельности, не связанной с государственным или муниципальным управлением и оказанием услуг, а также с целью обеспечения совершения сделок, не требующих передачи товара в момент их совершения между организациями, в том числе биржевая деятельность (за исключением банковской и страховой деятельности)
23	4.4	Магазины	Размещение объектов капитального строительства, предназначенных для продажи товаров, торговая площадь которых составляет до 5000 кв. м
24	4.9	Служебные гаражи	Размещение постоянных или временных гаражей, стоянок для хранения служебного автотранспорта, используемого в целях осуществления видов деятельности, предусмотренных видами разрешенного использования с кодами 3.0, 4.0 Классификатора, а также для стоянки и хранения транспортных средств общего пользования, в том числе в депо
25	4.9.1.1	Заправка транспортных средств	Размещение автозаправочных станций; размещение магазинов сопутствующей торговли, зданий для организации общественного питания в качестве объектов дорожного сервиса
26	4.9.1.2	Обеспечение дорожного отдыха	Размещение зданий для предоставления гостиничных услуг в качестве дорожного сервиса (мотелей), а также размещение магазинов сопутствующей торговли, зданий для организации общественного питания в качестве объектов дорожного сервиса
27	4.9.1.3	Автомобильные мойки	Размещение автомобильных моек, а также размещение магазинов сопутствующей торговли
28	4.9.1.4	Ремонт автомобилей	Размещение мастерских, предназначенных для ремонта и обслуживания автомобилей, и прочих объектов дорожного сервиса, а также размещение магазинов сопутствующей торговли
29	4.10	Выставочно-ярмарочная деятельность	Размещение объектов капитального строительства, сооружений, предназначенных для осуществления выставочно-ярмарочной и конгрессной деятельности, включая деятельность, необходимую для

№ п/п	Вид разрешенного использования земельного участка и объекта капитального строительства		Описание вида разрешенного использования земельного участка и объекта капитального строительства
	Код	Наименование	
			обслуживания указанных мероприятий (застройка экспозиционной площади, организация питания участников мероприятий)
30	7.1.1	Железнодорожные пути	Размещение железнодорожных путей
31	7.2.1	Размещение автомобильных дорог	Размещение автомобильных дорог за пределами населенных пунктов и технически связанных с ними сооружений, придорожных стоянок (парковок) транспортных средств в границах городских улиц и дорог, за исключением предусмотренных видами разрешенного использования с кодами 2.7.1, 4.9, 7.2.3 Классификатора, а также некапитальных сооружений, предназначенных для охраны транспортных средств;
32	7.2.2	Обслуживание перевозок пассажиров	размещение объектов, предназначенных для размещения постов органов внутренних дел, ответственных за безопасность дорожного движения
32	7.2.2	Обслуживание перевозок пассажиров	Размещение зданий и сооружений, предназначенных для обслуживания пассажиров, за исключением объектов капитального строительства, размещение которых предусмотрено содержанием вида разрешенного использования с кодом 7.6 Классификатора
33	7.2.3	Стоянки транспорта общего пользования	Размещение стоянок транспортных средств, осуществляющих перевозки людей по установленному маршруту
34	7.5	Трубопроводный транспорт	Размещение нефтепроводов, водопроводов, газопроводов и иных трубопроводов, а также иных зданий и сооружений, необходимых для эксплуатации названных трубопроводов
35	11.2	Специальное пользование водными объектами	Использование земельных участков, примыкающих к водным объектам способами, необходимыми для специального водопользования (забор водных ресурсов из поверхностных водных объектов, сброс сточных вод и (или) дренажных вод, проведение дноуглубительных, взрывных, буровых и других работ, связанных с изменением дна и берегов водных объектов)
36	11.3	Гидротехнические сооружения	Размещение гидротехнических сооружений, необходимых для эксплуатации водохранилищ (плотин, водосбросов, водозаборных, водовыпускных и других гидротехнических сооружений, судопропускных сооружений, рыбозащитных и рыбопропускных сооружений, берегозащитных сооружений)
37	12.0.1	Улично-дорожная сеть	Размещение объектов улично-дорожной сети: автомобильных дорог, трамвайных путей и пешеходных тротуаров в границах населенных пунктов, пешеходных переходов, бульваров, площадей, проездов, велодорожек и объектов велотранспортной и инженерной инфраструктуры; размещение придорожных стоянок (парковок) транспортных средств в границах городских улиц и дорог, за исключением предусмотренных видами разрешенного использования с кодами 2.7.1, 4.9, 7.2.3 Классификатора, а также некапитальных сооружений, предназначенных для охраны транспортных средств

№ п/п	Вид разрешенного использования земельного участка и объекта капитального строительства		Описание вида разрешенного использования земельного участка и объекта капитального строительства
	Код	Наименование	
38	12.2	Специальная деятельность	Размещение, хранение, захоронение, утилизация, накопление, обработка, обезвреживание отходов производства и потребления, медицинских отходов, биологических отходов, радиоактивных отходов, веществ, разрушающих озоновый слой, а также размещение объектов размещения отходов, захоронения, хранения, обезвреживания таких отходов (скотомогильников, мусоросжигательных и мусороперерабатывающих заводов, полигонов по захоронению и сортировке бытового мусора и отходов, мест сбора вещей для их вторичной переработки)

**Перечень вспомогательных видов разрешенного использования земельных участков и объектов капитального строительства**

Таблица 20

№ п/п	Вид разрешенного использования земельного участка и объекта капитального строительства		Описание вида разрешенного использования земельного участка и объекта капитального строительства
	Код	Наименование	
1	12.0.2	Благоустройство территории	Размещение декоративных, технических, планировочных, конструктивных устройств, элементов озеленения, различных видов оборудования и оформления, малых архитектурных форм, некапитальных нестационарных строений и сооружений, информационных щитов и указателей, применяемых как составные части благоустройства территории, общественных туалетов

**Перечень условно разрешенных видов разрешенного использования объектов капитального строительства и земельных участков**

Таблица 21

№ п/п	Вид разрешенного использования земельного участка и объекта капитального строительства		Описание вида разрешенного использования земельного участка и объекта капитального строительства
	Код	Наименование	
1	3.6.1	Объекты культурно-досуговой деятельности	Размещение зданий, предназначенных для размещения музеев, выставочных залов, художественных галерей, домов культуры, библиотек, кинотеатров и кинозалов, театров, филармоний, концертных залов, планетариев
2	3.2.4	Общежития	Размещение зданий, предназначенных для размещения общежитий, предназначенных для проживания граждан на время их работы, службы или обучения, за исключением зданий, размещение которых предусмотрено содержанием вида разрешенного использования с кодом 4.7 Классификатора
3	5.1.2	Обеспечение занятий спортом в помещениях	Размещение спортивных клубов, спортивных залов, бассейнов, физкультурно-оздоровительных комплексов в зданиях и сооружениях
4	4.6	Общественное питание	Размещение объектов капитального строительства в целях устройства мест общественного питания (рестораны, кафе, столовые, закусочные, бары)



**Предельные (минимальные и (или) максимальные) размеры земельных участков и предельные параметры разрешенного строительства, реконструкции объектов капитального строительства**

Таблица 22

№ п/п	Вид разрешенного использования земельного участка и объекта капитального строительства	Предельные (минимальные и (или) максимальные) размеры земельных участков	Предельные параметры разрешенного строительства, реконструкции объектов капитального строительства
1	Склад	Минимальный размер – 300 кв. м. Максимальный размер – 5000 кв. м.	Минимальные отступы зданий, строений, сооружений: - от красной линии улицы (границ земельного участка, граничащего с улично-дорожной сетью) – 5 м; - до границ земельного участка – 3 м. Предельное количество надземных этажей – 2. Максимальный процент застройки в границах земельного участка – 80 %.
2	Складские площадки	Минимальный размер – 300 кв. м. Максимальный размер – 5000 кв. м.	Не подлежат установлению
3	Хранение автотранспорта	Минимальный размер – 30 кв. м. Максимальный размер – 5000 кв. м.	Минимальные отступы зданий, строений, сооружений: - от красной линии улицы (границ земельного участка, граничащего с улично-дорожной сетью) – 5 м; - от границ земельного участка – не подлежат установлению. Предельное количество надземных этажей – 1. Максимальный процент застройки в границах земельного участка – 80 %.
4	Размещение гаражей для собственных нужд	Минимальный размер – 30 кв. м. Максимальный размер – 60 кв. м.	Минимальные отступы зданий, строений, сооружений: - от красной линии улицы (границ земельного участка, граничащего с улично-дорожной сетью) – 5 м; - от границ земельного участка – не подлежат установлению. Предельное количество надземных этажей – 1. Максимальный процент застройки в границах земельного участка – 80 %.
5	Предоставление коммунальных услуг	Минимальный размер – 4 кв. м. Максимальный размер – 5000 кв. м.	Минимальные отступы зданий, строений, сооружений: - от красной линии улицы (границ земельного участка, граничащего с улично-дорожной сетью) – 5 м; - до границ земельного участка – 3 м. Предельная высота – 13 м. Максимальный процент застройки в границах земельного участка – 60%. Для линейных объектов предельные параметры не подлежат установлению и определяются документацией по планировке территории с учетом "СП 42.13330.2016. Свод правил. Градостроительство. Планировка и

№ п/п	Вид разрешенного использования земельного участка и объекта капитального строительства	Предельные (минимальные и (или) максимальные) размеры земельных участков	Предельные параметры разрешенного строительства, реконструкции объектов капитального строительства
			застройка городских и сельских поселений. Актуализированная редакция СНиП 2.07.01-89*"
6	Бытовое обслуживание	Минимальный размер – 400 кв. м. Максимальный размер – 2000 кв. м.	Минимальные отступы зданий, строений, сооружений: - от красной линии улицы (границ земельного участка, граничащего с улично-дорожной сетью) – 5 м; - до границ земельного участка – 3 м. Предельная высота – 13 м. Максимальный процент застройки в границах земельного участка – 60 %.
7	Обеспечение деятельности в области гидрометеорологии и смежных с ней областях	Минимальный размер – 100 кв. м. Максимальный размер – 10000 кв. м.	Минимальные отступы зданий, строений, сооружений: - от красной линии улицы (границ земельного участка, граничащего с улично-дорожной сетью) – 5 м; - до границ земельного участка – 3 м. Предельная высота – 15 м. Максимальный процент застройки в границах земельного участка – 60 %.
8	Проведение научных исследований	Минимальный размер – 500 кв. м. Максимальный размер – 5000 кв. м.	Минимальные отступы зданий, строений, сооружений: - от красной линии улицы (границ земельного участка, граничащего с улично-дорожной сетью) – 5 м; - до границ земельного участка – 3 м. Предельная высота – 16 м. Максимальный процент застройки в границах земельного участка – 50 %.
9	Проведение научных испытаний	Минимальный размер – 500 кв. м. Максимальный размер – 5000 кв. м.	Минимальные отступы зданий, строений, сооружений: - от красной линии улицы (границ земельного участка, граничащего с улично-дорожной сетью) – 5 м; - до границ земельного участка – 3 м. Предельная высота – 15 м. Максимальный процент застройки в границах земельного участка – 60 %.
10	Деловое управление	Минимальный размер – 200 кв. м. Максимальный размер – 4500 кв. м.	Минимальные отступы зданий, строений, сооружений: - от красной линии улицы (границ земельного участка, граничащего с улично-дорожной сетью) – 5 м; - до границ земельного участка – 3 м. Предельная высота – 16 м. Максимальный процент застройки в границах земельного участка – 60 %.
11	Магазины	Минимальный размер – 250 кв. м. Максимальный размер – 5000 кв. м.	Минимальные отступы зданий, строений, сооружений: - от красной линии улицы (границ земельного участка, граничащего с улично-дорожной сетью) – 5 м; - до границ земельного участка – 3 м. Предельная высота – 13 м. Максимальный процент застройки в границах земельного участка – 60 %.

№ п/п	Вид разрешенного использования земельного участка и объекта капитального строительства	Предельные (минимальные и (или) максимальные) размеры земельных участков	Предельные параметры разрешенного строительства, реконструкции объектов капитального строительства
12	Общественное питание	Минимальный размер – 125 кв. м. Максимальный размер – 2500 кв. м.	Минимальные отступы зданий, строений, сооружений: - от красной линии улицы (границ земельного участка, граничащего с улично-дорожной сетью) – 5 м; - до границ земельного участка – 3 м. Предельная высота – 13 м. Максимальный процент застройки в границах земельного участка – 60 %.
13	Служебные гаражи	Минимальный размер – 60 кв. м. Максимальный размер – 5000 кв. м.	Минимальные отступы зданий, строений, сооружений: - от красной линии улицы (границ земельного участка, граничащего с улично-дорожной сетью) – 5 м; - до границ земельного участка – 3 м. Предельное количество надземных этажей – 2. Максимальный процент застройки в границах земельного участка – 80 %.
14	Заправка транспортных средств	Минимальный размер – 500 кв. м. Максимальный размер – 10000 кв. м.	Минимальные отступы зданий, строений, сооружений: - от красной линии улицы (границ земельного участка, граничащего с улично-дорожной сетью) – 5 м; - до границ земельного участка – 3 м. Предельное количество надземных этажей – 2. Максимальный процент застройки в границах земельного участка – 60 %.
15	Обеспечение дорожного отдыха	Минимальный размер – 500 кв. м. Максимальный размер – 10000 кв. м.	Минимальные отступы зданий, строений, сооружений: - от красной линии улицы (границ земельного участка, граничащего с улично-дорожной сетью) – 5 м; - до границ земельного участка – 3 м. Предельная высота – 16 м. Максимальный процент застройки в границах земельного участка – 60 %.
16	Автомобильные мойки	Минимальный размер – 200 кв. м. Максимальный размер – 3000 кв. м.	Минимальные отступы зданий, строений, сооружений: - от красной линии улицы (границ земельного участка, граничащего с улично-дорожной сетью) – 5 м; - до границ земельного участка – 3 м. Предельное количество надземных этажей – 2. Максимальный процент застройки в границах земельного участка – 60 %.
17	Ремонт автомобилей	Минимальный размер – 200 кв. м. Максимальный размер – 3000 кв. м.	Минимальные отступы зданий, строений, сооружений: - от красной линии улицы (границ земельного участка, граничащего с улично-дорожной сетью) – 5 м; - до границ земельного участка – 3 м. Предельное количество надземных этажей – 2. Максимальный процент застройки в границах земельного участка – 60 %.

№ п/п	Вид разрешенного использования земельного участка и объекта капитального строительства	Предельные (минимальные и (или) максимальные) размеры земельных участков	Предельные параметры разрешенного строительства, реконструкции объектов капитального строительства
18	Выставочно-ярмарочная деятельность	Минимальный размер – 200 кв. м. Максимальный размер – 2000 кв. м.	Минимальные отступы зданий, строений, сооружений: - от красной линии улицы (границ земельного участка, граничащего с улично-дорожной сетью) – 5 м; - до границ земельного участка – 3 м. Предельное количество надземных этажей – 2. Максимальный процент застройки в границах земельного участка – 60 %.
19	Объекты культурно-досуговой деятельности	Минимальный размер – 1000 кв. м. Максимальный размер – 5000 кв. м.	Минимальные отступы зданий, строений, сооружений: - от красной линии улицы (границ земельного участка, граничащего с улично-дорожной сетью) – 5 м; - до границ земельного участка – 3 м. Предельное количество надземных этажей – 3. Максимальный процент застройки в границах земельного участка – 50 %.
20	Общежития	Минимальный размер – 1000 кв. м. Максимальный размер – 10000 кв. м.	Минимальные отступы зданий, строений, сооружений: - от красной линии улицы (границ земельного участка, граничащего с улично-дорожной сетью) – 5 м; - до границ земельного участка – 3 м. Предельная высота – 16 м. Максимальный процент застройки в границах земельного участка – 50 %.
21	Обеспечение занятий спортом в помещениях	Минимальный размер – 500 кв. м. Максимальный размер – 5000 кв. м.	Минимальные отступы зданий, строений, сооружений: - от красной линии улицы (границ земельного участка, граничащего с улично-дорожной сетью) – 5 м; - до границ земельного участка – 3 м. Предельная высота – 13 м. Максимальный процент застройки в границах земельного участка – 60 %.
22	Благоустройство территории	Минимальный размер – 2 кв. м. Максимальный размер – 100000 кв. м.	Не подлежат установлению
23	Специальная деятельность	Минимальный размер – 200 кв. м. Максимальный размер – 40000 кв. м.	Минимальные отступы зданий, строений, сооружений: - от красной линии улицы (границ земельного участка, граничащего с улично-дорожной сетью) – 5 м; - до границ земельного участка – 3 м. Предельное количество надземных этажей – 2. Максимальный процент застройки в границах земельного участка – 60 %.
24	Улично-дорожная сеть	Минимальный размер – 2 кв. м. Максимальный размер – 100000 кв. м.	Не подлежат установлению
25	Гидротехнические сооружения	Минимальный размер – 100 кв. м.	Не подлежат установлению

№ п/п	Вид разрешенного использования земельного участка и объекта капитального строительства	Предельные (минимальные и (или) максимальные) размеры земельных участков	Предельные параметры разрешенного строительства, реконструкции объектов капитального строительства
		Максимальный размер – 10000 кв. м.	
26	Специальное пользование водными объектами	Минимальный размер – 100 кв. м. Максимальный размер – 10000 кв. м.	Не подлежат установлению
27	Трубопроводный транспорт	Минимальный размер – 10 кв. м. Максимальный размер – 10000 кв. м.	Минимальные отступы зданий, строений, сооружений: - от красной линии улицы (границ земельного участка, граничащего с улично-дорожной сетью) – 5 м; - до границ земельного участка – 3 м. Предельное количество надземных этажей – 2. Максимальный процент застройки в границах земельного участка – 80 %. Для линейных объектов предельные параметры не подлежат установлению.
28	Стоянки транспорта общего пользования	Минимальный размер – 30 кв. м. Максимальный размер – 2500 кв. м.	Не подлежат установлению
29	Обслуживание перевозок пассажиров	Минимальный размер – 200 кв. м. Максимальный размер – 5000 кв. м.	Минимальные отступы зданий, строений, сооружений: - от красной линии улицы (границ земельного участка, граничащего с улично-дорожной сетью) – 5 м; - до границ земельного участка – 3 м. Предельное количество этажей – 2. Максимальный процент застройки в границах земельного участка – 80 %.
30	Размещение автомобильных дорог	Минимальный размер – 50 кв. м. Максимальный размер – 100000 кв. м.	Не подлежат установлению
31	Железнодорожные пути	Минимальный размер – 50 кв. м. Максимальный размер – 10000 кв. м.	Не подлежат установлению
32	Научно-производственная деятельность	Минимальный размер – 500 кв. м. Максимальный размер – 10000 кв. м.	Не подлежат установлению
33	Целлюлозно-бумажная промышленность	Минимальный размер – 500 кв. м. Максимальный размер – 10000 кв. м.	Минимальные отступы зданий, строений, сооружений: - от красной линии улицы (границ земельного участка, граничащего с улично-дорожной сетью) – 5 м; - до границ земельного участка – 3 м. Предельное количество этажей – 2. Максимальный процент застройки в границах земельного участка – 60 %.
34	Связь	Минимальный размер – 500 кв. м. Максимальный размер – 10000 кв. м.	Минимальные отступы зданий, строений, сооружений: - от красной линии улицы (границ земельного участка, граничащего с улично-дорожной сетью) – 5 м; - до границ земельного участка – 3 м.

№ п/п	Вид разрешенного использования земельного участка и объекта капитального строительства	Предельные (минимальные и (или) максимальные) размеры земельных участков	Предельные параметры разрешенного строительства, реконструкции объектов капитального строительства
			Предельное количество этажей – не подлежит установлению. Максимальный процент застройки в границах земельного участка – 80 %. Для линейных объектов предельные параметры не подлежат установлению.
35	Энергетика	Минимальный размер – 500 кв. м. Максимальный размер – 10000 кв. м.	Минимальные отступы зданий, строений, сооружений: - от красной линии улицы (границ земельного участка, граничащего с улично-дорожной сетью) – 5 м; - до границ земельного участка – 3 м. Предельное количество этажей – не подлежит установлению. Максимальный процент застройки в границах земельного участка – 60 %.
36	Строительная промышленность	Минимальный размер – 500 кв. м. Максимальный размер – 10000 кв. м.	Минимальные отступы зданий, строений, сооружений: - от красной линии улицы (границ земельного участка, граничащего с улично-дорожной сетью) – 5 м; - до границ земельного участка – 3 м. Предельное количество этажей – 2. Максимальный процент застройки в границах земельного участка – 60 %.
37	Нефтехимическая промышленность	Минимальный размер – 500 кв. м. Максимальный размер – 10000 кв. м.	Минимальные отступы зданий, строений, сооружений: - от красной линии улицы (границ земельного участка, граничащего с улично-дорожной сетью) – 5 м; - до границ земельного участка – 3 м. Предельное количество этажей – 2. Максимальный процент застройки в границах земельного участка – 60 %.
38	Пищевая промышленность	Минимальный размер – 300 кв. м. Максимальный размер – 10000 кв. м.	Минимальные отступы зданий, строений, сооружений: - от красной линии улицы (границ земельного участка, граничащего с улично-дорожной сетью) – 5 м; - до границ земельного участка – 3 м. Предельное количество этажей – 2. Максимальный процент застройки в границах земельного участка – 60 %.
39	Фармацевтическая промышленность	Минимальный размер – 500 кв. м. Максимальный размер – 10000 кв. м.	Минимальные отступы зданий, строений, сооружений: - от красной линии улицы (границ земельного участка, граничащего с улично-дорожной сетью) – 5 м; - до границ земельного участка – 3 м. Предельное количество этажей – 2. Максимальный процент застройки в границах земельного участка – 60 %.
40	Легкая промышленность	Минимальный размер – 500 кв. м. Максимальный размер – 10000 кв. м.	Минимальные отступы зданий, строений, сооружений: - от красной линии улицы (границ земельного участка, граничащего с улично-дорожной сетью) – 5 м; - до границ земельного участка – 3 м.

№ п/п	Вид разрешенного использования земельного участка и объекта капитального строительства	Предельные (минимальные и (или) максимальные) размеры земельных участков	Предельные параметры разрешенного строительства, реконструкции объектов капитального строительства
			Предельное количество этажей – 2. Максимальный процент застройки в границах земельного участка – 60 %.
41	Автомобилестроительная промышленность	Минимальный размер – 500 кв. м. Максимальный размер – 10000 кв. м.	Минимальные отступы зданий, строений, сооружений: - от красной линии улицы (границ земельного участка, граничащего с улично-дорожной сетью) – 5 м; - до границ земельного участка – 3 м. Предельное количество этажей – 2. Максимальный процент застройки в границах земельного участка – 60 %.
42	Тяжелая промышленность	Минимальный размер – 500 кв. м. Максимальный размер – 10000 кв. м.	Минимальные отступы зданий, строений, сооружений: - от красной линии улицы (границ земельного участка, граничащего с улично-дорожной сетью) – 5 м; - до границ земельного участка – 3 м. Предельное количество этажей – 2. Максимальный процент застройки в границах земельного участка – 60 %.
43	Недропользование	Минимальный размер – 500 кв. м. Максимальный размер – 10000 кв. м.	Минимальные отступы зданий, строений, сооружений: - от красной линии улицы (границ земельного участка, граничащего с улично-дорожной сетью) – 5 м; - до границ земельного участка – 3 м. Предельное количество этажей – 2. Максимальный процент застройки в границах земельного участка – 60 %.

188. Минимальная площадь земельного участка допускается в размере не менее суммы площади, занимаемой существующим или размещаемым на его территории объектом капитального строительства и требуемых площади озелененных территорий, площади для размещения машино-мест, проездов и иных необходимых в соответствии с настоящими правилами и техническими регламентами вспомогательных объектов, предназначенных для его обслуживания и эксплуатации.

189. Ограничения использования земельных участков и объектов капитального строительства указаны в главе 2 раздела III настоящих Правил.

### 1.3.2. Коммунально-складская зона (П2)

190. Коммунально-складская зона выделена для обеспечения правовых условий использования, строительства и реконструкции объектов капитального строительства коммунально-складского назначения.

**Перечень основных видов разрешенного использования земельных участков и объектов капитального строительства**

№ п/п	Вид разрешенного использования земельного участка и объекта капитального строительства		Описание вида разрешенного использования земельного участка и объекта капитального строительства
	Код	Наименование	
1	6.9	Склад	Размещение сооружений, имеющих назначение по временному хранению, распределению и перевалке грузов (за исключением хранения стратегических запасов), не являющихся частями производственных комплексов, на которых был создан груз: промышленные базы, склады, погрузочные терминалы и доки, нефтехранилища и нефтеналивные станции, газовые хранилища и обслуживающие их газоконденсатные и газоперекачивающие станции, элеваторы и продовольственные склады, за исключением железнодорожных перевалочных складов
2	6.9.1	Складские площадки	Временное хранение, распределение и перевалка грузов (за исключением хранения стратегических запасов) на открытом воздухе
3	6.7	Энергетика	Размещение объектов гидроэнергетики, тепловых станций и других электростанций, размещение обслуживающих и вспомогательных для электростанций сооружений (золоотвалов, гидротехнических сооружений); размещение объектов электросетевого хозяйства, за исключением объектов энергетики, размещение которых предусмотрено содержанием вида разрешенного использования с кодом 3.1 Классификатора
4	6.8	Связь	Размещение объектов связи, радиовещания, телевидения, включая воздушные радиорелейные, надземные и подземные кабельные линии связи, линии радиофикации, антенные поля, усилительные пункты на кабельных линиях связи, инфраструктуру спутниковой связи и телерадиовещания, за исключением объектов связи, размещение которых предусмотрено содержанием видов разрешенного использования с кодами 3.1.1, 3.2.3 Классификатора
5	7.1.1	Железнодорожные пути	Размещение железнодорожных путей
6	7.2.1	Размещение автомобильных дорог	Размещение автомобильных дорог за пределами населенных пунктов и технически связанных с ними сооружений, придорожных стоянок (парковок) транспортных средств в границах городских улиц и дорог, за исключением предусмотренных видами разрешенного использования с кодами 2.7.1, 4.9, 7.2.3 Классификатора, а также некапитальных сооружений, предназначенных для охраны транспортных средств; размещение объектов, предназначенных для размещения постов органов внутренних дел, ответственных за безопасность дорожного движения
7	7.2.2	Обслуживание перевозок пассажиров	Размещение зданий и сооружений, предназначенных для обслуживания пассажиров, за исключением объектов капитального строительства, размещение которых предусмотрено содержанием вида разрешенного использования с кодом 7.6 Классификатора
8	7.2.3	Стоянки транспорта общего пользования	Размещение стоянок транспортных средств, осуществляющих перевозки людей по установленному маршруту
9	2.7.1	Хранение автотранспорта	Размещение отдельно стоящих и пристроенных гаражей, в том числе подземных, предназначенных



№ п/п	Вид разрешенного использования земельного участка и объекта капитального строительства		Описание вида разрешенного использования земельного участка и объекта капитального строительства
	Код	Наименование	
			для хранения автотранспорта, в том числе с разделением на машино-места, за исключением гаражей, размещение которых предусмотрено содержанием видов разрешенного использования с кодами 2.7.2, 4.9 Классификатора
10	2.7.2	Размещение гаражей для собственных нужд	Размещение для собственных нужд отдельно стоящих гаражей и (или) гаражей, блокированных общими стенами с другими гаражами в одном ряду, имеющих общие с ними крышу, фундамент и коммуникации
11	3.1.1	Предоставление коммунальных услуг	Размещение зданий и сооружений, обеспечивающих поставку воды, тепла, электричества, газа, отвод канализационных стоков, очистку и уборку объектов недвижимости (котельных, водозаборов, очистных сооружений, насосных станций, водопроводов, линий электропередач, трансформаторных подстанций, газопроводов, линий связи, телефонных станций, канализаций, стоянок, гаражей и мастерских для обслуживания уборочной и аварийной техники, сооружений, необходимых для сбора и плавки снега)
12	3.3	Бытовое обслуживание	Размещение объектов капитального строительства, предназначенных для оказания населению или организациям бытовых услуг (мастерские мелкого ремонта, ателье, бани, парикмахерские, прачечные, химчистки, похоронные бюро)
13	3.9.1	Обеспечение деятельности в области гидрометеорологии и смежных с ней областях	Размещение объектов капитального строительства, предназначенных для наблюдений за физическими и химическими процессами, происходящими в окружающей среде, определения ее гидрометеорологических, агрометеорологических и гелиогеофизических характеристик, уровня загрязнения атмосферного воздуха, почв, водных объектов, в том числе по гидробиологическим показателям, и околоземного - космического пространства, зданий и сооружений, используемых в области гидрометеорологии и смежных с ней областях (доплеровские метеорологические радиолокаторы, гидрологические посты и другие)
14	4.4	Магазины	Размещение объектов капитального строительства, предназначенных для продажи товаров, торговая площадь которых составляет до 5000 кв. м
15	4.9	Служебные гаражи	Размещение постоянных или временных гаражей, стоянок для хранения служебного автотранспорта, используемого в целях осуществления видов деятельности, предусмотренных видами разрешенного использования с кодами 3.0, 4.0 Классификатора, а также для стоянки и хранения транспортных средств общего пользования, в том числе в депо
16	4.9.1.1	Заправка транспортных средств	Размещение автозаправочных станций; размещение магазинов сопутствующей торговли, зданий для организации общественного питания в качестве объектов дорожного сервиса
17	4.9.1.2	Обеспечение дорожного отдыха	Размещение зданий для предоставления гостиничных услуг в качестве дорожного сервиса (мотелей), а также размещение магазинов сопутствующей торговли, зданий для организации общественного питания в качестве объектов дорожного сервиса

№ п/п	Вид разрешенного использования земельного участка и объекта капитального строительства		Описание вида разрешенного использования земельного участка и объекта капитального строительства
	Код	Наименование	
18	4.9.1.3	Автомобильные мойки	Размещение автомобильных моек, а также размещение магазинов сопутствующей торговли
19	4.9.1.4	Ремонт автомобилей	Размещение мастерских, предназначенных для ремонта и обслуживания автомобилей, и прочих объектов дорожного сервиса, а также размещение магазинов сопутствующей торговли
20	12.0.1	Улично-дорожная сеть	Размещение объектов улично-дорожной сети: автомобильных дорог, трамвайных путей и пешеходных тротуаров в границах населенных пунктов, пешеходных переходов, бульваров, площадей, проездов, велодорожек и объектов велотранспортной и инженерной инфраструктуры; размещение придорожных стоянок (парковок) транспортных средств в границах городских улиц и дорог, за исключением предусмотренных видами разрешенного использования с кодами 2.7.1, 4.9, 7.2.3 Классификатора, а также некапитальных сооружений, предназначенных для охраны транспортных средств

**Перечень вспомогательных видов разрешенного использования земельных участков и объектов капитального строительства**

Таблица 24

№ п/п	Вид разрешенного использования земельного участка и объекта капитального строительства		Описание вида разрешенного использования земельного участка и объекта капитального строительства
	Код	Наименование	
1	12.0.2	Благоустройство территории	Размещение декоративных, технических, планировочных, конструктивных устройств, элементов озеленения, различных видов оборудования и оформления, малых архитектурных форм, некапитальных нестационарных строений и сооружений, информационных щитов и указателей, применяемых как составные части благоустройства территории, общественных туалетов

**Перечень условно разрешенных видов разрешенного использования объектов капитального строительства и земельных участков**

Таблица 25

№ п/п	Вид разрешенного использования земельного участка и объекта капитального строительства		Описание вида разрешенного использования земельного участка и объекта капитального строительства
	Код	Наименование	
1	3.6.1	Объекты культурно-досуговой деятельности	Размещение зданий, предназначенных для размещения музеев, выставочных залов, художественных галерей, домов культуры, библиотек, кинотеатров и кинозалов, театров, филармоний, концертных залов, планетариев
2	4.6	Общественное питание	Размещение объектов капитального строительства в целях устройства мест общественного питания (рестораны, кафе, столовые, закусочные, бары)

**Предельные (минимальные и (или) максимальные) размеры земельных участков и предельные параметры разрешенного строительства, реконструкции объектов капитального строительства**

№ п/п	Вид разрешенного использования земельного участка и объекта капитального строительства	Предельные (минимальные и (или) максимальные) размеры земельных участков	Предельные параметры разрешенного строительства, реконструкции объектов капитального строительства
1	Склад	Минимальный размер – 300 кв. м. Максимальный размер – 5000 кв. м.	Минимальные отступы зданий, строений, сооружений: - от красной линии улицы (границ земельного участка, граничащего с улично-дорожной сетью) – 5 м; - до границ земельного участка – 3 м. Предельное количество надземных этажей – 2. Максимальный процент застройки в границах земельного участка – 80 %.
2	Складские площадки	Минимальный размер – 300 кв. м. Максимальный размер – 5000 кв. м.	Не подлежат установлению
3	Хранение автотранспорта	Минимальный размер – 30 кв. м. Максимальный размер – 5000 кв. м.	Минимальные отступы зданий, строений, сооружений: - от красной линии улицы (границ земельного участка, граничащего с улично-дорожной сетью) – 5 м; - от границ земельного участка – не подлежат установлению. Предельное количество надземных этажей – 1. Максимальный процент застройки в границах земельного участка – 80 %.
4	Размещение гаражей для собственных нужд	Минимальный размер - 18 кв. м. Максимальный размер - 60 кв. м.	Минимальные отступы зданий, строений, сооружений: - от красной линии улицы (границ земельного участка, граничащего с улично-дорожной сетью) – 5 м; - от границ земельного участка – не подлежат установлению. Предельное количество надземных этажей – 1. Максимальный процент застройки в границах земельного участка – 80 %.
5	Предоставление коммунальных услуг	Минимальный размер – 4 кв. м. Максимальный размер – 5000 кв. м.	Минимальные отступы зданий, строений, сооружений: - от красной линии улицы (границ земельного участка, граничащего с улично-дорожной сетью) – 5 м; - до границ земельного участка – 3 м. Предельная высота – 13 м. Максимальный процент застройки в границах земельного участка – 60%. Для линейных объектов предельные параметры не подлежат установлению и определяются документацией по планировке территории с учетом "СП 42.13330.2016. Свод правил. Градостроительство. Планировка и застройка городских и сельских поселений. Актуализированная редакция СНиП 2.07.01-89*"
6	Бытовое обслуживание	Минимальный размер – 400 кв. м.	Минимальные отступы зданий, строений, сооружений:

№ п/п	Вид разрешенного использования земельного участка и объекта капитального строительства	Предельные (минимальные и (или) максимальные) размеры земельных участков	Предельные параметры разрешенного строительства, реконструкции объектов капитального строительства
		Максимальный размер – 2000 кв. м.	- от красной линии улицы (границ земельного участка, граничащего с улично-дорожной сетью) – 5 м; - до границ земельного участка – 3 м. Предельная высота – 13 м. Максимальный процент застройки в границах земельного участка – 60 %.
7	Обеспечение деятельности в области гидрометеорологии и смежных с ней областях	Минимальный размер – 100 кв. м. Максимальный размер – 10000 кв. м.	Минимальные отступы зданий, строений, сооружений: - от красной линии улицы (границ земельного участка, граничащего с улично-дорожной сетью) – 5 м; - до границ земельного участка – 3 м. Предельная высота – 15 м. Максимальный процент застройки в границах земельного участка – 60 %.
8	Магазины	Минимальный размер – 250 кв. м. Максимальный размер – 5000 кв. м.	Минимальные отступы зданий, строений, сооружений: - от красной линии улицы (границ земельного участка, граничащего с улично-дорожной сетью) – 5 м; - до границ земельного участка – 3 м. Предельная высота – 13 м. Максимальный процент застройки в границах земельного участка – 60 %.
9	Общественное питание	Минимальный размер – 125 кв. м. Максимальный размер – 2500 кв. м.	Минимальные отступы зданий, строений, сооружений: - от красной линии улицы (границ земельного участка, граничащего с улично-дорожной сетью) – 5 м; - до границ земельного участка – 3 м. Предельная высота – 13 м. Максимальный процент застройки в границах земельного участка – 60 %.
10	Служебные гаражи	Минимальный размер – 60 кв. м. Максимальный размер – 5000 кв. м.	Минимальные отступы зданий, строений, сооружений: - от красной линии улицы (границ земельного участка, граничащего с улично-дорожной сетью) – 5 м; - до границ земельного участка – 3 м. Предельное количество надземных этажей – 2. Максимальный процент застройки в границах земельного участка – 80 %.
11	Заправка транспортных средств	Минимальный размер – 500 кв. м. Максимальный размер – 10000 кв. м.	Минимальные отступы зданий, строений, сооружений: - от красной линии улицы (границ земельного участка, граничащего с улично-дорожной сетью) – 5 м; - до границ земельного участка – 3 м. Предельное количество надземных этажей – 2. Максимальный процент застройки в границах земельного участка – 60 %.
12	Автомобильные мойки	Минимальный размер – 200 кв. м. Максимальный размер – 3000 кв. м.	Минимальные отступы зданий, строений, сооружений:

№ п/п	Вид разрешенного использования земельного участка и объекта капитального строительства	Предельные (минимальные и (или) максимальные) размеры земельных участков	Предельные параметры разрешенного строительства, реконструкции объектов капитального строительства
			<p>- от красной линии улицы (границ земельного участка, граничащего с улично-дорожной сетью) – 5 м;</p> <p>- до границ земельного участка – 3 м.</p> <p>Предельное количество надземных этажей – 2.</p> <p>Максимальный процент застройки в границах земельного участка – 60 %.</p>
13	Ремонт автомобилей	<p>Минимальный размер – 200 кв. м.</p> <p>Максимальный размер – 3000 кв. м.</p>	<p>Минимальные отступы зданий, строений, сооружений:</p> <p>- от красной линии улицы (границ земельного участка, граничащего с улично-дорожной сетью) – 5 м;</p> <p>- до границ земельного участка – 3 м.</p> <p>Предельное количество надземных этажей – 2.</p> <p>Максимальный процент застройки в границах земельного участка – 60 %.</p>
14	Объекты культурно-досуговой деятельности	<p>Минимальный размер – 1000 кв. м.</p> <p>Максимальный размер – 5000 кв. м.</p>	<p>Минимальные отступы зданий, строений, сооружений:</p> <p>- от красной линии улицы (границ земельного участка, граничащего с улично-дорожной сетью) – 5 м;</p> <p>- до границ земельного участка – 3 м.</p> <p>Предельное количество надземных этажей – 3.</p> <p>Максимальный процент застройки в границах земельного участка – 50 %.</p>
15	Благоустройство территории	<p>Минимальный размер – 2 кв. м.</p> <p>Максимальный размер – 100000 кв. м.</p>	Не подлежат установлению
16	Улично-дорожная сеть	<p>Минимальный размер – 2 кв. м.</p> <p>Максимальный размер – 100000 кв. м.</p>	Не подлежат установлению
17	Обеспечение дорожного отдыха	<p>Минимальный размер – 500 кв. м.</p> <p>Максимальный размер – 10000 кв. м.</p>	<p>Минимальные отступы зданий, строений, сооружений:</p> <p>- от красной линии улицы (границ земельного участка, граничащего с улично-дорожной сетью) – 5 м;</p> <p>- до границ земельного участка – 3 м.</p> <p>Предельная высота – 15 м.</p> <p>Максимальный процент застройки в границах земельного участка – 60 %.</p>
18	Стоянки транспорта общего пользования	<p>Минимальный размер – 30 кв. м.</p> <p>Максимальный размер – 2500 кв. м.</p>	Не подлежат установлению
19	Обслуживание перевозок пассажиров	<p>Минимальный размер – 200 кв. м.</p> <p>Максимальный размер – 5000 кв. м.</p>	<p>Минимальные отступы зданий, строений, сооружений:</p> <p>- от красной линии улицы (границ земельного участка, граничащего с улично-дорожной сетью) – 5 м;</p> <p>- до границ земельного участка – 3 м.</p> <p>Предельное количество этажей – 2.</p> <p>Максимальный процент застройки в границах земельного участка – 80 %.</p>

№ п/п	Вид разрешенного использования земельного участка и объекта капитального строительства	Предельные (минимальные и (или) максимальные) размеры земельных участков	Предельные параметры разрешенного строительства, реконструкции объектов капитального строительства
20	Размещение автомобильных дорог	Минимальный размер – 50 кв. м. Максимальный размер – 100000 кв. м.	Не подлежат установлению
21	Железнодорожные пути	Минимальный размер – 50 кв. м. Максимальный размер – 10000 кв. м.	Не подлежат установлению
22	Связь	Минимальный размер – 500 кв. м. Максимальный размер – 10000 кв. м.	Минимальные отступы зданий, строений, сооружений: - от красной линии улицы (границ земельного участка, граничащего с улично-дорожной сетью) – 5 м; - до границ земельного участка – 3 м. Предельное количество этажей – не подлежит установлению. Максимальный процент застройки в границах земельного участка – 80 %. Для линейных объектов предельные параметры не подлежат установлению.
23	Энергетика	Минимальный размер – 500 кв. м. Максимальный размер – 10000 кв. м.	Минимальные отступы зданий, строений, сооружений: - от красной линии улицы (границ земельного участка, граничащего с улично-дорожной сетью) – 5 м; - до границ земельного участка – 3 м. Предельное количество этажей – не подлежит установлению. Максимальный процент застройки в границах земельного участка – 60 %.

191. Минимальная площадь земельного участка допускается в размере не менее суммы площади, занимаемой существующим или размещаемым на его территории объектом капитального строительства, и требуемых площади озелененных территорий, площади для размещения машино-мест, проездов и иных необходимых в соответствии с настоящими правилами и техническими регламентами вспомогательных объектов, предназначенных для его обслуживания и эксплуатации.

192. Ограничения использования земельных участков и объектов капитального строительства указаны в главе 2 раздела III настоящих Правил.

#### **1.4. Градостроительные регламенты. Зона инженерной инфраструктуры (И)**

##### **1.4.1. Зона инженерной инфраструктуры (И)**

193. Зона инженерной инфраструктуры установлена для размещения и эксплуатации объектов водоснабжения, специальных инженерно-технических сооружений и коммуникаций для размещения и эксплуатации очистных сооружений, специальных инженерно-технических сооружений и коммуникаций объектов электроснабжения, электроподстанций, специальных инженерно-технических сооружений и коммуникаций, размещения и эксплуатации источников теплоснабжения (котельных, тепловых пунктов).

**Перечень основных видов разрешенного использования земельных участков и объектов капитального строительства**

№ п/п	Вид разрешенного использования земельного участка и объекта капитального строительства		Описание вида разрешенного использования земельного участка и объекта капитального строительства
	Код	Наименование	
1	3.1.1	Предоставление коммунальных услуг	Размещение зданий и сооружений, обеспечивающих поставку воды, тепла, электричества, газа, отвод канализационных стоков, очистку и уборку объектов недвижимости (котельных, водозаборов, очистных сооружений, насосных станций, водопроводов, линий электропередач, трансформаторных подстанций, газопроводов, линий связи, телефонных станций, канализаций, стоянок, гаражей и мастерских для обслуживания уборочной и аварийной техники, сооружений, необходимых для сбора и плавки снега)
2	3.1.2	Административные здания организаций, обеспечивающих предоставление коммунальных услуг	Размещение зданий, предназначенных для приема физических и юридических лиц в связи с предоставлением им коммунальных услуг
3	3.9.1	Обеспечение деятельности в области гидрометеорологии и смежных с ней областях	Размещение объектов капитального строительства, предназначенных для наблюдений за физическими и химическими процессами, происходящими в окружающей среде, определения ее гидрометеорологических, агрометеорологических и гелиогеофизических характеристик, уровня загрязнения атмосферного воздуха, почв, водных объектов, в том числе по гидробиологическим показателям, и околоземного - космического пространства, зданий и сооружений, используемых в области гидрометеорологии и смежных с ней областях (доплеровские метеорологические радиолокаторы, гидрологические посты и другие)
4	6.7	Энергетика	Размещение объектов гидроэнергетики, тепловых станций и других электростанций, размещение обслуживающих и вспомогательных для электростанций сооружений (золоотвалов, гидротехнических сооружений); размещение объектов электросетевого хозяйства, за исключением объектов энергетики, размещение которых предусмотрено содержанием вида разрешенного использования с кодом 3.1 Классификатора
5	6.8	Связь	Размещение объектов связи, радиовещания, телевидения, включая воздушные радиорелейные, надземные и подземные кабельные линии связи, линии радиофикации, антенные поля, усилительные пункты на кабельных линиях связи, инфраструктуру спутниковой связи и телерадиовещания, за исключением объектов связи, размещение которых предусмотрено содержанием видов разрешенного использования с кодами 3.1.1, 3.2.3 Классификатора
6	7.2.1	Размещение автомобильных дорог	Размещение автомобильных дорог за пределами населенных пунктов и технически связанных с ними сооружений, придорожных стоянок (парковок) транспортных средств в границах городских улиц и дорог, за исключением предусмотренных видами разрешенного использования с кодами 2.7.1, 4.9, 7.2.3 Классификатора, а также некапитальных

№ п/п	Вид разрешенного использования земельного участка и объекта капитального строительства		Описание вида разрешенного использования земельного участка и объекта капитального строительства
	Код	Наименование	
			сооружений, предназначенных для охраны транспортных средств; размещение объектов, предназначенных для размещения постов органов внутренних дел, ответственных за безопасность дорожного движения
7	7.5	Трубопроводный транспорт	Размещение нефтепроводов, водопроводов, газопроводов и иных трубопроводов, а также иных зданий и сооружений, необходимых для эксплуатации названных трубопроводов
8	11.2	Специальное пользование водными объектами	Использование земельных участков, примыкающих к водным объектам способами, необходимыми для специального водопользования (забор водных ресурсов из поверхностных водных объектов, сброс сточных вод и (или) дренажных вод, проведение дноуглубительных, взрывных, буровых и других работ, связанных с изменением дна и берегов водных объектов)
9	11.3	Гидротехнические сооружения	Размещение гидротехнических сооружений, необходимых для эксплуатации водохранилищ (плотин, водосбросов, водозаборных, водовыпускных и других гидротехнических сооружений, судопропускных сооружений, рыбозащитных и рыбопропускных сооружений, берегозащитных сооружений)
10	12.0.1	Улично-дорожная сеть	Размещение объектов улично-дорожной сети: автомобильных дорог, трамвайных путей и пешеходных тротуаров в границах населенных пунктов, пешеходных переходов, бульваров, площадей, проездов, велодорожек и объектов велотранспортной и инженерной инфраструктуры; размещение придорожных стоянок (парковок) транспортных средств в границах городских улиц и дорог, за исключением предусмотренных видами разрешенного использования с кодами 2.7.1, 4.9, 7.2.3 Классификатора, а также некапитальных сооружений, предназначенных для охраны транспортных средств

**Перечень вспомогательных видов разрешенного использования земельных участков и объектов капитального строительства**

Таблица 28

№ п/п	Вид разрешенного использования земельного участка и объекта капитального строительства		Описание вида разрешенного использования земельного участка и объекта капитального строительства
	Код	Наименование	
1	4.9	Служебные гаражи	Размещение постоянных или временных гаражей, стоянок для хранения служебного автотранспорта, используемого в целях осуществления видов деятельности, предусмотренных видами разрешенного использования с кодами 3.0, 4.0 Классификатора, а также для стоянки и хранения транспортных средств общего пользования, в том числе в депо



**Перечень условно разрешенных видов разрешенного использования объектов капитального строительства и земельных участков**

Таблица 29

№ п/п	Вид разрешенного использования земельного участка и объекта капитального строительства		Описание вида разрешенного использования земельного участка и объекта капитального строительства
	Код	Наименование	
1	4.9.1.1	Заправка транспортных средств	Размещение автозаправочных станций; размещение магазинов сопутствующей торговли, зданий для организации общественного питания в качестве объектов дорожного сервиса
2	4.9.1.2	Обеспечение дорожного отдыха	Размещение зданий для предоставления гостиничных услуг в качестве дорожного сервиса (мотелей), а также размещение магазинов сопутствующей торговли, зданий для организации общественного питания в качестве объектов дорожного сервиса
3	4.9.1.3	Автомобильные мойки	Размещение автомобильных моек, а также размещение магазинов сопутствующей торговли
4	4.9.1.4	Ремонт автомобилей	Размещение мастерских, предназначенных для ремонта и обслуживания автомобилей, и прочих объектов дорожного сервиса, а также размещение магазинов сопутствующей торговли
5	6.9	Склад	Размещение сооружений, имеющих назначение по временному хранению, распределению и перевалке грузов (за исключением хранения стратегических запасов), не являющихся частями производственных комплексов, на которых был создан груз: промышленные базы, склады, погрузочные терминалы и доки, нефтехранилища и нефтеналивные станции, газовые хранилища и обслуживающие их газоконденсатные и газоперекачивающие станции, элеваторы и продовольственные склады, за исключением железнодорожных перевалочных складов

**Предельные (минимальные и (или) максимальные) размеры земельных участков и предельные параметры разрешенного строительства, реконструкции объектов капитального строительства**

Таблица 30

№ п/п	Вид разрешенного использования земельного участка и объекта капитального строительства	Предельные (минимальные и (или) максимальные) размеры земельных участков	Предельные параметры разрешенного строительства, реконструкции объектов капитального строительства
1	Предоставление коммунальных услуг	Минимальный размер – 4 кв. м. Максимальный размер – 5000 кв. м.	Минимальные отступы зданий, строений, сооружений: - от красной линии улицы (границ земельного участка, граничащего с улично-дорожной сетью) – 5 м; - до границ земельного участка – 3 м. Предельная высота – 13 м. Максимальный процент застройки в границах земельного участка – 60%. Для линейных объектов предельные параметры не подлежат установлению и определяются документацией по планировке территории с учетом "СП 42.13330.2016. Свод правил. Градостроительство. Планировка и застройка городских и сельских

№ п/п	Вид разрешенного использования земельного участка и объекта капитального строительства	Предельные (минимальные и (или) максимальные) размеры земельных участков	Предельные параметры разрешенного строительства, реконструкции объектов капитального строительства
			поселений. Актуализированная редакция СНиП 2.07.01-89*"
2	Склад	Минимальный размер – 300 кв. м. Максимальный размер – 5000 кв. м.	Минимальные отступы зданий, строений, сооружений: - от красной линии улицы (границ земельного участка, граничащего с улично-дорожной сетью) – 5 м; - до границ земельного участка – 3 м. Предельное количество надземных этажей – 2. Максимальный процент застройки в границах земельного участка – 80 %.
3	Заправка транспортных средств	Минимальный размер – 500 кв. м. Максимальный размер – 10000 кв. м.	Минимальные отступы зданий, строений, сооружений: - от красной линии улицы (границ земельного участка, граничащего с улично-дорожной сетью) – 5 м; - до границ земельного участка – 3 м. Предельное количество надземных этажей – 2. Максимальный процент застройки в границах земельного участка – 60 %.
4	Обеспечение дорожного отдыха	Минимальный размер – 500 кв. м. Максимальный размер – 10000 кв. м.	Минимальные отступы зданий, строений, сооружений: - от красной линии улицы (границ земельного участка, граничащего с улично-дорожной сетью) – 5 м; - до границ земельного участка – 3 м. Предельная высота – 16 м. Максимальный процент застройки в границах земельного участка – 60 %.
5	Автомобильные мойки	Минимальный размер – 200 кв. м. Максимальный размер – 3000 кв. м.	Минимальные отступы зданий, строений, сооружений: - от красной линии улицы (границ земельного участка, граничащего с улично-дорожной сетью) – 5 м; - до границ земельного участка – 3 м. Предельное количество надземных этажей – 2. Максимальный процент застройки в границах земельного участка – 60 %.
6	Ремонт автомобилей	Минимальный размер – 200 кв. м. Максимальный размер – 3000 кв. м.	Минимальные отступы зданий, строений, сооружений: - от красной линии улицы (границ земельного участка, граничащего с улично-дорожной сетью) – 5 м; - до границ земельного участка – 3 м. Предельное количество надземных этажей – 2. Максимальный процент застройки в границах земельного участка – 60 %.
7	Улично-дорожная сеть	Минимальный размер – 2 кв. м. Максимальный размер – 100000 кв. м.	Не подлежат установлению
8	Служебные гаражи	Минимальный размер – 60 кв. м.	Минимальные отступы зданий, строений, сооружений:

№ п/п	Вид разрешенного использования земельного участка и объекта капитального строительства	Предельные (минимальные и (или) максимальные) размеры земельных участков	Предельные параметры разрешенного строительства, реконструкции объектов капитального строительства
		Максимальный размер – 5000 кв. м.	- от красной линии улицы (границ земельного участка, граничащего с улично-дорожной сетью) – 5 м; - до границ земельного участка – 3 м. Предельное количество надземных этажей – 2. Максимальный процент застройки в границах земельного участка – 80 %.
9	Гидротехнические сооружения	Минимальный размер – 100 кв. м. Максимальный размер – 10000 кв. м.	Не подлежат установлению
10	Специальное пользование водными объектами	Минимальный размер – 100 кв. м. Максимальный размер – 10000 кв. м.	Не подлежат установлению
11	Трубопроводный транспорт	Минимальный размер – 10 кв. м. Максимальный размер – 10000 кв. м.	Минимальные отступы зданий, строений, сооружений: - от красной линии улицы (границ земельного участка, граничащего с улично-дорожной сетью) – 5 м; - до границ земельного участка – 3 м. Предельное количество надземных этажей – 2. Максимальный процент застройки в границах земельного участка – 80 %. Для линейных объектов предельные параметры не подлежат установлению.
12	Размещение автомобильных дорог	Минимальный размер – 50 кв. м. Максимальный размер – 100000 кв. м.	Не подлежат установлению
13	Связь	Минимальный размер – 500 кв. м. Максимальный размер – 10000 кв. м.	Минимальные отступы зданий, строений, сооружений: - от красной линии улицы (границ земельного участка, граничащего с улично-дорожной сетью) – 5 м; - до границ земельного участка – 3 м. Предельное количество этажей – не подлежит установлению. Максимальный процент застройки в границах земельного участка – 80 %. Для линейных объектов предельные параметры не подлежат установлению.
14	Энергетика	Минимальный размер – 500 кв. м. Максимальный размер – 10000 кв. м.	Минимальные отступы зданий, строений, сооружений: - от красной линии улицы (границ земельного участка, граничащего с улично-дорожной сетью) – 5 м; - до границ земельного участка – 3 м. Предельное количество этажей – не подлежит установлению. Максимальный процент застройки в границах земельного участка – 60 %.
15	Обеспечение деятельности в области гидрометеорологии и смежных с ней областях	Минимальный размер – 100 кв. м. Максимальный размер – 10000 кв. м.	Минимальные отступы зданий, строений, сооружений: - от красной линии улицы (границ земельного участка, граничащего

№ п/п	Вид разрешенного использования земельного участка и объекта капитального строительства	Предельные (минимальные и (или) максимальные) размеры земельных участков	Предельные параметры разрешенного строительства, реконструкции объектов капитального строительства
			с улично-дорожной сетью) – 5 м; - до границ земельного участка – 3 м. Предельная высота – 15 м. Максимальный процент застройки в границах земельного участка – 60 %.
16	Административные здания организаций, обеспечивающих предоставление коммунальных услуг	Минимальный размер – 400 кв. м. Максимальный размер – 5000 кв. м.	Минимальные отступы зданий, строений, сооружений: - от красной линии улицы (границ земельного участка, граничащего с улично-дорожной сетью) – 5 м; - до границ земельного участка – 3 м. Предельная высота – 13 м. Максимальный процент застройки в границах земельного участка – 60 %.

194. При размещении зданий, строений и сооружений должны соблюдаться установленные законодательством о пожарной безопасности и законодательством в области обеспечения санитарно-эпидемиологического благополучия населения минимальные нормативные противопожарные и санитарно-эпидемиологические разрывы между зданиями, строениями

и сооружениями, в том числе расположенными на соседних земельных участках.

195. Согласно статье 36 Градостроительного кодекса Российской Федерации на земельные участки в границах линейных объектов действие градостроительного регламента не распространяется. Использование земельных участков, на которые действие градостроительных регламентов не распространяется, определяется уполномоченными органами в соответствии с федеральными законами. Для проектирования и использования инженерной инфраструктуры применяются правила действующих технических регламентов, национальных стандартов и норм.

## 1.5. Градостроительные регламенты. Зона транспортной инфраструктуры (Т)

### 1.5.1. Зона размещения объектов автомобильного транспорта (Т1)

196. Зона размещения объектов автомобильного транспорта установлена для обеспечения правовых условий строительства, реконструкции и эксплуатации объектов автомобильного транспорта, перехватывающих стоянок, транспортно-пересадочных узлов.

## Перечень основных видов разрешенного использования земельных участков и объектов капитального строительства

Таблица 31

№ п/п	Вид разрешенного использования земельного участка и объекта капитального строительства		Описание вида разрешенного использования земельного участка и объекта капитального строительства
	Код	Наименование	
1	3.1.1	Предоставление коммунальных услуг	Размещение зданий и сооружений, обеспечивающих поставку воды, тепла, электричества, газа, отвод канализационных стоков, очистку и уборку объектов недвижимости (котельных, водозаборов, очистных сооружений, насосных станций, водопроводов, линий электропередач, трансформаторных подстанций,

№ п/п	Вид разрешенного использования земельного участка и объекта капитального строительства		Описание вида разрешенного использования земельного участка и объекта капитального строительства
	Код	Наименование	
			газопроводов, линий связи, телефонных станций, канализаций, стоянок, гаражей и мастерских для обслуживания уборочной и аварийной техники, сооружений, необходимых для сбора и плавки снега)
2	4.9	Служебные гаражи	Размещение постоянных или временных гаражей, стоянок для хранения служебного автотранспорта, используемого в целях осуществления видов деятельности, предусмотренных видами разрешенного использования с кодами 3.0, 4.0 Классификатора, а также для стоянки и хранения транспортных средств общего пользования, в том числе в депо
3	4.9.1.1	Заправка транспортных средств	Размещение автозаправочных станций; размещение магазинов сопутствующей торговли, зданий для организации общественного питания в качестве объектов дорожного сервиса
4	4.9.1.2	Обеспечение дорожного отдыха	Размещение зданий для предоставления гостиничных услуг в качестве дорожного сервиса (мотелей), а также размещение магазинов сопутствующей торговли, зданий для организации общественного питания в качестве объектов дорожного сервиса
5	4.9.1.3	Автомобильные мойки	Размещение автомобильных моек, а также размещение магазинов сопутствующей торговли
6	4.9.1.4	Ремонт автомобилей	Размещение мастерских, предназначенных для ремонта и обслуживания автомобилей, и прочих объектов дорожного сервиса, а также размещение магазинов сопутствующей торговли
7	6.8	Связь	Размещение объектов связи, радиовещания, телевидения, включая воздушные радиорелейные, надземные и подземные кабельные линии связи, линии радиофикации, антенные поля, усилительные пункты на кабельных линиях связи, инфраструктуру спутниковой связи и телерадиовещания, за исключением объектов связи, размещение которых предусмотрено содержанием видов разрешенного использования с кодами 3.1.1, 3.2.3 Классификатора
8	7.2.1	Размещение автомобильных дорог	Размещение автомобильных дорог за пределами населенных пунктов и технически связанных с ними сооружений, придорожных стоянок (парковок) транспортных средств в границах городских улиц и дорог, за исключением предусмотренных видами разрешенного использования с кодами 2.7.1, 4.9, 7.2.3 Классификатора, а также некапитальных сооружений, предназначенных для охраны транспортных средств; размещение объектов, предназначенных для размещения постов органов внутренних дел, ответственных за безопасность дорожного движения
9	7.2.2	Обслуживание перевозок пассажиров	Размещение зданий и сооружений, предназначенных для обслуживания пассажиров, за исключением объектов капитального строительства, размещение которых

№ п/п	Вид разрешенного использования земельного участка и объекта капитального строительства		Описание вида разрешенного использования земельного участка и объекта капитального строительства
	Код	Наименование	
			предусмотрено содержанием вида разрешенного использования с кодом 7.6 Классификатора
10	7.2.3	Стоянки транспорта общего пользования	Размещение стоянок транспортных средств, осуществляющих перевозки людей по установленному маршруту
11	8.3	Обеспечение внутреннего правопорядка	Размещение объектов капитального строительства, необходимых для подготовки и поддержания в готовности органов внутренних дел, Росгвардии и спасательных служб, в которых существует военизированная служба; размещение объектов гражданской обороны, за исключением объектов гражданской обороны, являющихся частями производственных зданий
12	12.0.1	Улично-дорожная сеть	Размещение объектов улично-дорожной сети: автомобильных дорог, трамвайных путей и пешеходных тротуаров в границах населенных пунктов, пешеходных переходов, бульваров, площадей, проездов, велодорожек и объектов велотранспортной и инженерной инфраструктуры; размещение придорожных стоянок (парковок) транспортных средств в границах городских улиц и дорог, за исключением предусмотренных видами разрешенного использования с кодами 2.7.1, 4.9, 7.2.3 Классификатора, а также некапитальных сооружений, предназначенных для охраны транспортных средств

197. Вспомогательные виды разрешенного использования объектов капитального строительства и земельных участков не устанавливаются.

**Перечень условно разрешенных видов разрешенного использования объектов капитального строительства и земельных участков**

Таблица 32

№ п/п	Вид разрешенного использования земельного участка и объекта капитального строительства		Описание вида разрешенного использования земельного участка и объекта капитального строительства
	Код	Наименование	
1	4.4	Магазины	Размещение объектов капитального строительства, предназначенных для продажи товаров, торговая площадь которых составляет до 5000 кв. м
2	4.6	Общественное питание	Размещение объектов капитального строительства в целях устройства мест общественного питания (рестораны, кафе, столовые, закусочные, бары)
3	6.9	Склад	Размещение сооружений, имеющих назначение по временному хранению, распределению и перевалке грузов (за исключением хранения стратегических запасов), не являющихся частями производственных комплексов, на которых был создан груз: промышленные базы, склады, погрузочные терминалы и доки, нефтехранилища и нефтеналивные станции, газовые хранилища и обслуживающие их газоконденсатные и газоперекачивающие станции, элеваторы и продовольственные склады, за исключением железнодорожных перевалочных складов

**Предельные (минимальные и (или) максимальные) размеры земельных участков и предельные параметры разрешенного строительства, реконструкции объектов капитального строительства**

Таблица 33

№ п/п	Вид разрешенного использования земельного участка и объекта капитального строительства	Предельные (минимальные и (или) максимальные) размеры земельных участков	Предельные параметры разрешенного строительства, реконструкции объектов капитального строительства
1	Предоставление коммунальных услуг	Минимальный размер – 4 кв. м. Максимальный размер – 5000 кв. м.	Минимальные отступы зданий, строений, сооружений: - от красной линии улицы (границ земельного участка, граничащего с улично-дорожной сетью) – 5 м; - до границ земельного участка – 3 м. Предельная высота – 13 м. Максимальный процент застройки в границах земельного участка – 60%. Для линейных объектов предельные параметры не подлежат установлению и определяются документацией по планировке территории с учетом "СП 42.13330.2016. Свод правил. Градостроительство. Планировка и застройка городских и сельских поселений. Актуализированная редакция СНиП 2.07.01-89*"
2	Магазины	Минимальный размер – 250 кв. м. Максимальный размер – 5000 кв. м.	Минимальные отступы зданий, строений, сооружений: - от красной линии улицы (границ земельного участка, граничащего с улично-дорожной сетью) – 5 м; - до границ земельного участка – 3 м. Предельная высота – 13 м. Максимальный процент застройки в границах земельного участка – 60 %.
3	Общественное питание	Минимальный размер – 125 кв. м. Максимальный размер – 2500 кв. м.	Минимальные отступы зданий, строений, сооружений: - от красной линии улицы (границ земельного участка, граничащего с улично-дорожной сетью) – 5 м; - до границ земельного участка – 3 м. Предельная высота – 13 м. Максимальный процент застройки в границах земельного участка – 60 %.
4	Служебные гаражи	Минимальный размер – 60 кв. м. Максимальный размер – 5000 кв. м.	Минимальные отступы зданий, строений, сооружений: - от красной линии улицы (границ земельного участка, граничащего с улично-дорожной сетью) – 5 м; - до границ земельного участка – 3 м. Предельное количество надземных этажей – 2. Максимальный процент застройки в границах земельного участка – 80 %.

№ п/п	Вид разрешенного использования земельного участка и объекта капитального строительства	Предельные (минимальные и (или) максимальные) размеры земельных участков	Предельные параметры разрешенного строительства, реконструкции объектов капитального строительства
5	Заправка транспортных средств	Минимальный размер – 500 кв. м. Максимальный размер – 10000 кв. м.	Минимальные отступы зданий, строений, сооружений: - от красной линии улицы (границ земельного участка, граничащего с улично-дорожной сетью) – 5 м; - до границ земельного участка – 3 м. Предельное количество надземных этажей – 2. Максимальный процент застройки в границах земельного участка – 60 %.
6	Обеспечение дорожного отдыха	Минимальный размер – 500 кв. м. Максимальный размер – 10000 кв. м.	Минимальные отступы зданий, строений, сооружений: - от красной линии улицы (границ земельного участка, граничащего с улично-дорожной сетью) – 5 м; - до границ земельного участка – 3 м. Предельная высота – 16 м. Максимальный процент застройки в границах земельного участка – 60 %.
7	Автомобильные мойки	Минимальный размер – 200 кв. м. Максимальный размер – 3000 кв. м.	Минимальные отступы зданий, строений, сооружений: - от красной линии улицы (границ земельного участка, граничащего с улично-дорожной сетью) – 5 м; - до границ земельного участка – 3 м. Предельное количество надземных этажей – 2. Максимальный процент застройки в границах земельного участка – 60 %.
8	Ремонт автомобилей	Минимальный размер – 200 кв. м. Максимальный размер – 3000 кв. м.	Минимальные отступы зданий, строений, сооружений: - от красной линии улицы (границ земельного участка, граничащего с улично-дорожной сетью) – 5 м; - до границ земельного участка – 3 м. Предельное количество надземных этажей – 2. Максимальный процент застройки в границах земельного участка – 60 %.
9	Склад	Минимальный размер – 300 кв. м. Максимальный размер – 5000 кв. м.	Минимальные отступы зданий, строений, сооружений: - от красной линии улицы (границ земельного участка, граничащего с улично-дорожной сетью) – 5 м; - до границ земельного участка – 3 м. Предельное количество надземных этажей – 2. Максимальный процент застройки в границах земельного участка – 80 %.
10	Обеспечение внутреннего правопорядка	Минимальный размер – 500 кв. м. Максимальный размер – 10000 кв. м.	Минимальные отступы зданий, строений, сооружений: - от красной линии улицы (границ земельного участка, граничащего с улично-дорожной сетью) – 5 м; - до границ земельного участка – 3 м. Предельная высота – 16 м. Максимальный процент застройки в границах земельного участка – 70 %.



№ п/п	Вид разрешенного использования земельного участка и объекта капитального строительства	Предельные (минимальные и (или) максимальные) размеры земельных участков	Предельные параметры разрешенного строительства, реконструкции объектов капитального строительства
11	Улично-дорожная сеть	Минимальный размер – 2 кв. м. Максимальный размер – 100000 кв. м.	Не подлежат установлению
12	Стоянки транспорта общего пользования	Минимальный размер – 30 кв. м. Максимальный размер – 2500 кв. м.	Не подлежат установлению
13	Обслуживание перевозок пассажиров	Минимальный размер – 200 кв. м. Максимальный размер – 5000 кв. м.	Минимальные отступы зданий, строений, сооружений: - от красной линии улицы (границ земельного участка, граничащего с улично-дорожной сетью) – 5 м; - до границ земельного участка – 3 м. Предельное количество этажей – 2. Максимальный процент застройки в границах земельного участка – 80 %.
14	Размещение автомобильных дорог	Минимальный размер – 50 кв. м. Максимальный размер – 100000 кв. м.	Не подлежат установлению
15	Связь	Минимальный размер – 500 кв. м. Максимальный размер – 10000 кв. м.	Минимальные отступы зданий, строений, сооружений: - от красной линии улицы (границ земельного участка, граничащего с улично-дорожной сетью) – 5 м; - до границ земельного участка – 3 м. Предельное количество этажей – не подлежит установлению. Максимальный процент застройки в границах земельного участка – 80 %. Для линейных объектов предельные параметры не подлежат установлению.

198. Ограничения использования земельных участков и объектов капитального строительства указаны в главе 2 раздела III настоящих Правил.

## **1.6. Градостроительные регламенты. Зоны сельскохозяйственного использования (Сх)**

### **1.6.1 Зона сельскохозяйственного использования (Сх1)**

199. Зона сельскохозяйственного использования выделена для ведения сельского хозяйства, в том числе сенокосения и выпаса сельскохозяйственных животных в границах населенных пунктов.

### **Перечень основных видов разрешенного использования земельных участков и объектов капитального строительства**

№ п/п	Вид разрешенного использования земельного участка и объекта капитального строительства		Описание вида разрешенного использования земельного участка и объекта капитального строительства
	Код	Наименование	
1	1.2	Выращивание зерновых и иных сельскохозяйственных культур	Осуществление хозяйственной деятельности на сельскохозяйственных угодьях, связанной с производством зерновых, бобовых, кормовых, технических, масличных, эфиромасличных и иных сельскохозяйственных культур
2	1.3	Овощеводство	Осуществление хозяйственной деятельности на сельскохозяйственных угодьях, связанной с производством картофеля, листовых, плодовых, луковичных и бахчевых сельскохозяйственных культур, в том числе с использованием теплиц
3	1.4	Выращивание тонизирующих, лекарственных, цветочных культур	Осуществление хозяйственной деятельности, в том числе на сельскохозяйственных угодьях, связанной с производством чая, лекарственных и цветочных культур
4	1.5	Садоводство	Осуществление хозяйственной деятельности, в том числе на сельскохозяйственных угодьях, связанной с выращиванием многолетних плодовых и ягодных культур, винограда и иных многолетних культур
5	1.5.1	Виноградарство	Возделывание винограда на виноградопригодных землях
6	1.6	Выращивание льна и конопли	Осуществление хозяйственной деятельности, в том числе на сельскохозяйственных угодьях, связанной с выращиванием льна, конопли
7	1.14	Научное обеспечение сельского хозяйства*	Осуществление научной и селекционной работы, ведения сельского хозяйства для получения ценных с научной точки зрения образцов растительного и животного мира; размещение коллекций генетических ресурсов растений
8	1.17	Питомники	Выращивание и реализация подроста деревьев и кустарников, используемых в сельском хозяйстве, а также иных сельскохозяйственных культур для получения рассады и семян; размещение сооружений, необходимых для указанных видов сельскохозяйственного производства
9	1.19	Сенокосение	Кошение трав, сбор и заготовка сена
10	2.2	Для ведения личного подсобного хозяйства (приусадебный земельный участок)	Размещение жилого дома, указанного в описании вида разрешенного использования с кодом 2.1 Классификатора; производство сельскохозяйственной продукции; размещение гаража и иных вспомогательных сооружений; содержание сельскохозяйственных животных
11	3.1.1	Предоставление коммунальных услуг	Размещение зданий и сооружений, обеспечивающих поставку воды, тепла, электричества, газа, отвод канализационных стоков, очистку и уборку объектов недвижимости (котельных, водозаборов, очистных сооружений, насосных станций, водопроводов, линий электропередач, трансформаторных подстанций, газопроводов, линий связи, телефонных станций, канализаций, стоянок, гаражей и мастерских для обслуживания уборочной и аварийной техники, сооружений, необходимых для сбора и плавки снега)
12	12.0.1	Улично-дорожная сеть	Размещение объектов улично-дорожной сети: автомобильных дорог, трамвайных путей и

№ п/п	Вид разрешенного использования земельного участка и объекта капитального строительства		Описание вида разрешенного использования земельного участка и объекта капитального строительства
	Код	Наименование	
			пешеходных тротуаров в границах населенных пунктов, пешеходных переходов, бульваров, площадей, проездов, велодорожек и объектов велотранспортной и инженерной инфраструктуры; размещение придорожных стоянок (парковок) транспортных средств в границах городских улиц и дорог, за исключением предусмотренных видами разрешенного использования с кодами 2.7.1, 4.9, 7.2.3 Классификатора, а также некапитальных сооружений, предназначенных для охраны транспортных средств
13	12.0.2	Благоустройство территории	Размещение декоративных, технических, планировочных, конструктивных устройств, элементов озеленения, различных видов оборудования и оформления, малых архитектурных форм, некапитальных нестационарных строений и сооружений, информационных щитов и указателей, применяемых как составные части благоустройства территории, общественных туалетов
14	13.1	Ведение огородничества	Осуществление отдыха и (или) выращивания гражданами для собственных нужд сельскохозяйственных культур; размещение хозяйственных построек, не являющихся объектами недвижимости, предназначенных для хранения инвентаря и урожая сельскохозяйственных культур
15	13.2	Ведение садоводства	Осуществление отдыха и (или) выращивания гражданами для собственных нужд сельскохозяйственных культур; размещение для собственных нужд садового дома, жилого дома, указанного в описании вида разрешенного использования с кодом 2.1 Классификатора, хозяйственных построек и гаражей для собственных нужд
16	13.0	Земельные участки общего назначения	Земельные участки, являющиеся имуществом общего пользования и предназначенные для общего использования правообладателями земельных участков, расположенных в границах территории ведения гражданами садоводства или огородничества для собственных нужд, и (или) для размещения объектов капитального строительства, относящихся к имуществу общего пользования

Примечание:

\* осуществление хозяйственной деятельности с учетом требований санитарной защиты в соответствии с действующими нормами и правилами

200. Вспомогательные виды разрешенного использования объектов капитального строительства и земельных участков не устанавливаются.

**Перечень условно разрешенных видов разрешенного использования объектов капитального строительства и земельных участков**

№ п/п	Вид разрешенного использования земельного участка и объекта капитального строительства		Описание вида разрешенного использования земельного участка и объекта капитального строительства
	Код	Наименование	
1	1.20	Выпас сельскохозяйственных животных	Выпас сельскохозяйственных животных

**Предельные (минимальные и (или) максимальные) размеры земельных участков и предельные параметры разрешенного строительства, реконструкции объектов капитального строительства**

Таблица 36

№ п/п	Вид разрешенного использования земельного участка и объекта капитального строительства	Предельные (минимальные и (или) максимальные) размеры земельных участков	Предельные параметры разрешенного строительства, реконструкции объектов капитального строительства
1	Для ведения личного подсобного хозяйства (приусадебный земельный участок)	Минимальный размер – 500 кв. м. Максимальный размер – 2500 кв. м	Минимальные отступы зданий, строений, сооружений: - от красной линии улицы (границ земельного участка, граничащего с улично-дорожной сетью) – 5 м; - до границ земельного участка – 3 м. Предельное количество надземных этажей – 3. Максимальный процент застройки в границах земельного участка – 30 %.
2	Предоставление коммунальных услуг	Минимальный размер – 4 кв. м. Максимальный размер – 5000 кв. м.	Минимальные отступы зданий, строений, сооружений: - от красной линии улицы (границ земельного участка, граничащего с улично-дорожной сетью) – 5 м; - до границ земельного участка – 3 м. Предельная высота – 13 м. Максимальный процент застройки в границах земельного участка – 60%. Для линейных объектов предельные параметры не подлежат установлению и определяются документацией по планировке территории с учетом "СП 42.13330.2016. Свод правил. Градостроительство. Планировка и застройка городских и сельских поселений. Актуализированная редакция СНиП 2.07.01-89*"
3	Ведение огородничества	Минимальный размер – 200 кв. м. Максимальный размер – 2000 кв. м	Не подлежат установлению
4	Ведение садоводства	Минимальный размер – 400 кв. м. Максимальный размер – 2000 кв. м	Минимальные отступы зданий, строений, сооружений: - от красной линии улицы (границ земельного участка, граничащего с улично-дорожной сетью) – 5 м; - от границ земельного участка – 3 м; - от границ земельного участка до хозяйственных построек – 1 м. Предельное количество надземных этажей – 3. Максимальный процент застройки в границах земельного участка – 20 %. Максимальная высота хозяйственных построек - 4 м.

№ п/п	Вид разрешенного использования земельного участка и объекта капитального строительства	Предельные (минимальные и (или) максимальные) размеры земельных участков	Предельные параметры разрешенного строительства, реконструкции объектов капитального строительства
5	Улично-дорожная сеть	Минимальный размер – 2 кв. м. Максимальный размер – 100000 кв. м	Не подлежат установлению
6	Выпас сельскохозяйственных животных	Минимальный размер – 500 кв. м. Максимальный размер – 10000 кв. м	Не подлежат установлению
7	Земельные участки общего назначения	Минимальный размер – 200 кв. м. Максимальный размер – 100000 кв. м	Не подлежат установлению
8	Благоустройство территории	Минимальный размер – 2 кв. м. Максимальный размер – 100000 кв. м.	Не подлежат установлению
9	Сенокошение	Минимальный размер – 500 кв. м. Максимальный размер – 10000 кв. м	Не подлежат установлению
10	Питомники	Минимальный размер – 1000 кв. м. Максимальный размер – 10000 кв. м	Не подлежат установлению
11	Научное обеспечение сельского хозяйства	Минимальный размер – 500 кв. м. Максимальный размер – 10000 кв. м	Не подлежат установлению
12	Выращивание льна и конопли	Минимальный размер – 1000 кв. м. Максимальный размер – 10000 кв. м	Не подлежат установлению
13	Виноградарство	Минимальный размер – 1000 кв. м. Максимальный размер – 10000 кв. м	Не подлежат установлению
14	Садоводство	Минимальный размер – 1000 кв. м. Максимальный размер – 10000 кв. м	Не подлежат установлению
15	Выращивание тонирующих, лекарственных, цветочных культур	Минимальный размер – 1000 кв. м. Максимальный размер – 10000 кв. м	Не подлежат установлению
16	Овощеводство	Минимальный размер – 1000 кв. м. Максимальный размер – 10000 кв. м	Не подлежат установлению
17	Выращивание зерновых и иных сельскохозяйственных культур	Минимальный размер – 1000 кв. м. Максимальный размер – 10000 кв. м	Не подлежат установлению

201. Ограничения использования земельных участков и объектов капитального строительства указаны в главе 2 раздела III настоящих Правил.

#### 1.6.2. Зона, занятая объектами сельскохозяйственного назначения (Сх2)

202. Зона, занятая объектами сельскохозяйственного назначения установлена для ведения сельского хозяйства, в том числе для размещения объектов сельскохозяйственного назначения. Использование и размещение объектов сельскохозяйственного назначения должно осуществляться с учетом класса опасности объектов капитального строительства, а также использования земельных участков на смежной территории.

**Перечень основных видов разрешенного использования земельных участков и объектов капитального строительства**

Таблица 37

№ п/п	Вид разрешенного использования земельного участка и объекта капитального строительства		Описание вида разрешенного использования земельного участка и объекта капитального строительства
	Код	Наименование	
1	1.2	Выращивание зерновых и иных сельскохозяйственных культур	Осуществление хозяйственной деятельности на сельскохозяйственных угодьях, связанной с производством зерновых, бобовых, кормовых, технических, масличных, эфиромасличных и иных сельскохозяйственных культур
2	1.3	Овощеводство	Осуществление хозяйственной деятельности на сельскохозяйственных угодьях, связанной с производством картофеля, листовых, плодовых, луковичных и бахчевых сельскохозяйственных культур, в том числе с использованием теплиц
3	1.4	Выращивание тонизирующих, лекарственных, цветочных культур	Осуществление хозяйственной деятельности, в том числе на сельскохозяйственных угодьях, связанной с производством чая, лекарственных и цветочных культур
4	1.5	Садоводство	Осуществление хозяйственной деятельности, в том числе на сельскохозяйственных угодьях, связанной с выращиванием многолетних плодовых и ягодных культур, винограда и иных многолетних культур
5	1.5.1	Виноградарство	Возделывание винограда на виноградопригодных землях
6	1.6	Выращивание льна и конопли	Осуществление хозяйственной деятельности, в том числе на сельскохозяйственных угодьях, связанной с выращиванием льна, конопли
7	1.8	Скотоводство	Осуществление хозяйственной деятельности, в том числе на сельскохозяйственных угодьях, связанной с разведением сельскохозяйственных животных (крупного рогатого скота, овец, коз, лошадей, верблюдов, оленей); сенокошение, выпас сельскохозяйственных животных, производство кормов, размещение зданий, сооружений, используемых для содержания и разведения сельскохозяйственных животных; разведение племенных животных, производство и использование племенной продукции (материала)
8	1.9	Звероводство	Осуществление хозяйственной деятельности, связанной с разведением в неволе ценных пушных зверей; размещение зданий, сооружений, используемых для содержания и разведения животных, производства, хранения и первичной переработки продукции; разведение племенных животных, производство и использование племенной продукции (материала)

№ п/п	Вид разрешенного использования земельного участка и объекта капитального строительства		Описание вида разрешенного использования земельного участка и объекта капитального строительства
	Код	Наименование	
9	1.10	Птицеводство	Осуществление хозяйственной деятельности, связанной с разведением домашних пород птиц, в том числе водоплавающих; размещение зданий, сооружений, используемых для содержания и разведения животных, производства, хранения и первичной переработки продукции птицеводства; разведение племенных животных, производство и использование племенной продукции (материала)
10	1.11	Свиноводство	Осуществление хозяйственной деятельности, связанной с разведением свиней; размещение зданий, сооружений, используемых для содержания и разведения животных, производства, хранения и первичной переработки продукции; разведение племенных животных, производство и использование племенной продукции (материала)
11	1.13	Рыбоводство	Осуществление хозяйственной деятельности, связанной с разведением и (или) содержанием, выращиванием объектов рыбоводства (аквакультуры); размещение зданий, сооружений, оборудования, необходимых для осуществления рыбоводства (аквакультуры)
12	1.14	Научное обеспечение сельского хозяйства	Осуществление научной и селекционной работы, ведения сельского хозяйства для получения ценных с научной точки зрения образцов растительного и животного мира; размещение коллекций генетических ресурсов растений
13	1.15	Хранение и переработка сельскохозяйственной продукции	Размещение зданий, сооружений, используемых для производства, хранения, первичной и глубокой переработки сельскохозяйственной продукции
14	1.18	Обеспечение сельскохозяйственного производства	Размещение машинно-транспортных и ремонтных станций, ангаров и гаражей для сельскохозяйственной техники, амбаров, водонапорных башен, трансформаторных станций и иного технического оборудования, используемого для ведения сельского хозяйства
15	1.19	Сенокосшение	Косшение трав, сбор и заготовка сена
16	1.20	Выпас сельскохозяйственных животных	Выпас сельскохозяйственных животных
17	3.1.1	Предоставление коммунальных услуг	Размещение зданий и сооружений, обеспечивающих поставку воды, тепла, электричества, газа, отвод канализационных стоков, очистку и уборку объектов недвижимости (котельных, водозаборов, очистных сооружений, насосных станций, водопроводов, линий электропередач, трансформаторных подстанций, газопроводов, линий связи, телефонных станций, канализаций, стоянок, гаражей и мастерских для обслуживания уборочной и аварийной техники, сооружений, необходимых для сбора и плавки снега)

203. Вспомогательные виды использования объектов капитального строительства и земельных участков не устанавливаются.

**Перечень условно разрешенных видов разрешенного использования объектов капитального строительства и земельных участков**

Таблица 38

№ п/п	Вид разрешенного использования земельного участка и объекта капитального строительства		Описание вида разрешенного использования земельного участка и объекта капитального строительства
	Код	Наименование	
1	1.12	Пчеловодство	Осуществление хозяйственной деятельности, в том числе на сельскохозяйственных угодьях, по разведению, содержанию и использованию пчел и иных полезных насекомых; размещение ульев, иных объектов и оборудования, необходимого для пчеловодства и разведения иных полезных насекомых; размещение сооружений, используемых для хранения и первичной переработки продукции пчеловодства

**Предельные (минимальные и (или) максимальные) размеры земельных участков и предельные параметры разрешенного строительства, реконструкции объектов капитального строительства**

Таблица 39

№ п/п	Вид разрешенного использования земельного участка и объекта капитального строительства	Предельные (минимальные и (или) максимальные) размеры земельных участков	Предельные параметры разрешенного строительства, реконструкции объектов капитального строительства
1	Предоставление коммунальных услуг	Минимальный размер – 4 кв. м. Максимальный размер – 5000 кв. м.	Минимальные отступы зданий, строений, сооружений: - от красной линии улицы (границ земельного участка, граничащего с улично-дорожной сетью) – 5 м; - до границ земельного участка – 3 м. Предельная высота – 13 м. Максимальный процент застройки в границах земельного участка – 60%. Для линейных объектов предельные параметры не подлежат установлению и определяются документацией по планировке территории с учетом "СП 42.13330.2016. Свод правил. Градостроительство. Планировка и застройка городских и сельских поселений. Актуализированная редакция СНиП 2.07.01-89*"
2	Пчеловодство	Минимальный размер – 1000 кв. м. Максимальный размер – 10000 кв. м	Не подлежат установлению
3	Выпас сельскохозяйственных животных	Минимальный размер – 500 кв. м. Максимальный размер – 10000 кв. м	Не подлежат установлению
4	Сенокошение	Минимальный размер – 500 кв. м. Максимальный размер – 10000 кв. м	Не подлежат установлению
5	Обеспечение сельскохозяйственного производства	Минимальный размер – 1000 кв. м.	Не подлежат установлению



№ п/п	Вид разрешенного использования земельного участка и объекта капитального строительства	Предельные (минимальные и (или) максимальные) размеры земельных участков	Предельные параметры разрешенного строительства, реконструкции объектов капитального строительства
		Максимальный размер – 10000 кв. м	
6	Хранение и переработка сельскохозяйственной продукции	Минимальный размер – 1000 кв. м. Максимальный размер – 10000 кв. м	Минимальные отступы зданий, строений, сооружений: - от красной линии улицы (границ земельного участка, граничащего с улично-дорожной сетью) – 5 м; - до границ земельного участка – 3 м. Предельное количество надземных этажей – 1. Максимальный процент застройки в границах земельного участка – 50 %.
7	Научное обеспечение сельского хозяйства	Минимальный размер – 500 кв. м. Максимальный размер – 10000 кв. м	Не подлежат установлению
8	Рыбоводство	Минимальный размер – 1000 кв. м. Максимальный размер – 10000 кв. м	Минимальные отступы зданий, строений, сооружений: - от красной линии улицы (границ земельного участка, граничащего с улично-дорожной сетью) – 5 м; - до границ земельного участка – 3 м. Предельное количество надземных этажей – 1. Максимальный процент застройки в границах земельного участка – 50 %.
9	Свиноводство	Минимальный размер – 1000 кв. м. Максимальный размер – 10000 кв. м	Минимальные отступы зданий, строений, сооружений: - от красной линии улицы (границ земельного участка, граничащего с улично-дорожной сетью) – 5 м; - до границ земельного участка – 3 м. Предельное количество надземных этажей – 1. Максимальный процент застройки в границах земельного участка – 50 %.
10	Птицеводство	Минимальный размер – 1000 кв. м. Максимальный размер – 10000 кв. м	Минимальные отступы зданий, строений, сооружений: - от красной линии улицы (границ земельного участка, граничащего с улично-дорожной сетью) – 5 м; - до границ земельного участка – 3 м. Предельное количество надземных этажей – 1. Максимальный процент застройки в границах земельного участка – 50 %.
11	Звероводство	Минимальный размер – 1000 кв. м. Максимальный размер – 10000 кв. м	Минимальные отступы зданий, строений, сооружений: - от красной линии улицы (границ земельного участка, граничащего с улично-дорожной сетью) – 5 м; - до границ земельного участка – 3 м. Предельное количество надземных этажей – 1. Максимальный процент застройки в границах земельного участка – 50 %.
12	Скотоводство	Минимальный размер – 1000 кв. м.	Минимальные отступы зданий, строений, сооружений:

№ п/п	Вид разрешенного использования земельного участка и объекта капитального строительства	Предельные (минимальные и (или) максимальные) размеры земельных участков	Предельные параметры разрешенного строительства, реконструкции объектов капитального строительства
		Максимальный размер – 10000 кв. м	- от красной линии улицы (границ земельного участка, граничащего с улично-дорожной сетью) – 5 м; - до границ земельного участка – 3 м. Предельное количество надземных этажей – 1. Максимальный процент застройки в границах земельного участка – 50 %.
13	Выращивание льна и конопли	Минимальный размер – 1000 кв. м. Максимальный размер – 10000 кв. м	Не подлежат установлению
14	Виноградарство	Минимальный размер – 1000 кв. м. Максимальный размер – 10000 кв. м	Не подлежат установлению
15	Садоводство	Минимальный размер – 1000 кв. м. Максимальный размер – 10000 кв. м	Не подлежат установлению
16	Выращивание тонирующих, лекарственных, цветочных культур	Минимальный размер – 1000 кв. м. Максимальный размер – 10000 кв. м	Не подлежат установлению
17	Овощеводство	Минимальный размер – 1000 кв. м. Максимальный размер – 10000 кв. м	Не подлежат установлению
18	Выращивание зерновых и иных сельскохозяйственных культур	Минимальный размер – 1000 кв. м. Максимальный размер – 10000 кв. м	Не подлежат установлению

204. Ограничения использования земельных участков и объектов капитального строительства указаны в главе 2 раздела III настоящих Правил.

### 1.6.3. Зона сельскохозяйственного назначения (Сх4)

205. Зона сельскохозяйственного назначения выделена для ведения сельского хозяйства, в том числе сенокошения и выпаса сельскохозяйственных животных вне границ населенного пункта.

### Перечень основных видов разрешенного использования земельных участков и объектов капитального строительства

Таблица 40

№ п/п	Вид разрешенного использования земельного участка и объекта капитального строительства		Описание вида разрешенного использования земельного участка и объекта капитального строительства
	Код	Наименование	
1	1.2	Выращивание зерновых и иных сельскохозяйственных культур	Осуществление хозяйственной деятельности на сельскохозяйственных угодьях, связанной с производством зерновых, бобовых, кормовых, технических, масличных, эфиромасличных и иных сельскохозяйственных культур
2	1.3	Овощеводство	Осуществление хозяйственной деятельности на сельскохозяйственных угодьях, связанной с производством картофеля, листовых, плодовых,

№ п/п	Вид разрешенного использования земельного участка и объекта капитального строительства		Описание вида разрешенного использования земельного участка и объекта капитального строительства
	Код	Наименование	
			луковичных и бахчевых сельскохозяйственных культур, в том числе с использованием теплиц
3	1.4	Выращивание тонирующих, лекарственных, цветочных культур	Осуществление хозяйственной деятельности, в том числе на сельскохозяйственных угодьях, связанной с производством чая, лекарственных и цветочных культур
4	1.5	Садоводство	Осуществление хозяйственной деятельности, в том числе на сельскохозяйственных угодьях, связанной с выращиванием многолетних плодовых и ягодных культур, винограда и иных многолетних культур
5	1.5.1	Виноградарство	Возделывание винограда на виноградопригодных землях
6	1.6	Выращивание льна и конопли	Осуществление хозяйственной деятельности, в том числе на сельскохозяйственных угодьях, связанной с выращиванием льна, конопли
7	1.12	Пчеловодство	Осуществление хозяйственной деятельности, в том числе на сельскохозяйственных угодьях, по разведению, содержанию и использованию пчел и иных полезных насекомых; размещение ульев, иных объектов и оборудования, необходимого для пчеловодства и разведения иных полезных насекомых; размещение сооружений, используемых для хранения и первичной переработки продукции пчеловодства
8	1.14	Научное обеспечение сельского хозяйства*	Осуществление научной и селекционной работы, ведения сельского хозяйства для получения ценных с научной точки зрения образцов растительного и животного мира; размещение коллекций генетических ресурсов растений
9	1.16	Ведение личного подсобного хозяйства на полевых участках	Производство сельскохозяйственной продукции без права возведения объектов капитального строительства
10	1.17	Питомники	Выращивание и реализация подроста деревьев и кустарников, используемых в сельском хозяйстве, а также иных сельскохозяйственных культур для получения рассады и семян; размещение сооружений, необходимых для указанных видов сельскохозяйственного производства
11	1.19	Сенокосшение	Кошение трав, сбор и заготовка сена
12	1.20	Выпас сельскохозяйственных животных	Выпас сельскохозяйственных животных
13	3.1.1	Предоставление коммунальных услуг	Размещение зданий и сооружений, обеспечивающих поставку воды, тепла, электричества, газа, отвод канализационных стоков, очистку и уборку объектов недвижимости (котельных, водозаборов, очистных сооружений, насосных станций, водопроводов, линий электропередач, трансформаторных подстанций, газопроводов, линий связи, телефонных станций, канализаций, стоянок, гаражей и мастерских для обслуживания уборочной и аварийной техники, сооружений, необходимых для сбора и плавки снега)
14	13.1	Ведение огородничества	Осуществление отдыха и (или) выращивания гражданами для собственных нужд

№ п/п	Вид разрешенного использования земельного участка и объекта капитального строительства		Описание вида разрешенного использования земельного участка и объекта капитального строительства
	Код	Наименование	
			сельскохозяйственных культур; размещение хозяйственных построек, не являющихся объектами недвижимости, предназначенных для хранения инвентаря и урожая сельскохозяйственных культур
15	13.0	Земельные участки общего назначения	Земельные участки, являющиеся имуществом общего пользования и предназначенные для общего использования правообладателями земельных участков, расположенных в границах территории ведения гражданами садоводства или огородничества для собственных нужд, и (или) для размещения объектов капитального строительства, относящихся к имуществу общего пользования

Примечание:

\* осуществление хозяйственной деятельности с учетом требований санитарной защиты в соответствии с действующими нормами и правилами

206. Вспомогательные виды разрешенного использования объектов капитального строительства и земельных участков не устанавливаются.

207. Условно разрешенные виды разрешенного использования объектов капитального строительства и земельных участков не устанавливаются.

**Предельные (минимальные и (или) максимальные) размеры земельных участков и предельные параметры разрешенного строительства, реконструкции объектов капитального строительства**

Таблица 41

№ п/п	Вид разрешенного использования земельного участка и объекта капитального строительства	Предельные (минимальные и (или) максимальные) размеры земельных участков	Предельные параметры разрешенного строительства, реконструкции объектов капитального строительства
1	Предоставление коммунальных услуг	Минимальный размер – 4 кв. м. Максимальный размер – 5000 кв. м.	Минимальные отступы зданий, строений, сооружений: - от красной линии улицы (границ земельного участка, граничащего с улично-дорожной сетью) – 5 м; - до границ земельного участка – 3 м. Предельная высота – 13 м. Максимальный процент застройки в границах земельного участка – 60%. Для линейных объектов предельные параметры не подлежат установлению и определяются документацией по планировке территории с учетом "СП 42.13330.2016. Свод правил. Градостроительство. Планировка и застройка городских и сельских поселений. Актуализированная редакция СНиП 2.07.01-89*"
2	Ведение огородничества	Минимальный размер – 200 кв. м. Максимальный размер – 2000 кв. м	Не подлежат установлению
3	Земельные участки общего назначения	Минимальный размер – 200 кв. м.	Не подлежат установлению

№ п/п	Вид разрешенного использования земельного участка и объекта капитального строительства	Предельные (минимальные и (или) максимальные) размеры земельных участков	Предельные параметры разрешенного строительства, реконструкции объектов капитального строительства
		Максимальный размер – 100000 кв. м	
4	Выпас сельскохозяйственных животных	Минимальный размер – 500 кв. м. Максимальный размер – 10000 кв. м	Не подлежат установлению
5	Сенокошение	Минимальный размер – 500 кв. м. Максимальный размер – 10000 кв. м	Не подлежат установлению
6	Питомники	Минимальный размер – 1000 кв. м. Максимальный размер – 10000 кв. м	Не подлежат установлению
7	Ведение личного подсобного хозяйства на полевых участках	Минимальный размер – 400 кв. м. Максимальный размер – 25000 кв. м	Не подлежат установлению
8	Научное обеспечение сельского хозяйства	Минимальный размер – 500 кв. м. Максимальный размер – 10000 кв. м	Не подлежат установлению
9	Пчеловодство	Минимальный размер – 1000 кв. м. Максимальный размер – 10000 кв. м	Не подлежат установлению
10	Выращивание льна и конопли	Минимальный размер – 1000 кв. м. Максимальный размер – 10000 кв. м	Не подлежат установлению
11	Виноградарство	Минимальный размер – 1000 кв. м. Максимальный размер – 10000 кв. м	Не подлежат установлению
12	Садоводство	Минимальный размер – 1000 кв. м. Максимальный размер – 10000 кв. м	Не подлежат установлению
13	Выращивание тонирующих, лекарственных, цветочных культур	Минимальный размер – 1000 кв. м. Максимальный размер – 10000 кв. м	Не подлежат установлению
14	Овощеводство	Минимальный размер – 1000 кв. м. Максимальный размер – 10000 кв. м	Не подлежат установлению
15	Выращивание зерновых и иных сельскохозяйственных культур	Минимальный размер – 1000 кв. м. Максимальный размер – 10000 кв. м	Не подлежат установлению

208. Ограничения использования земельных участков и объектов капитального строительства указаны в главе 2 раздела III настоящих Правил.

## 1.7. Градостроительные регламенты. Зоны рекреационного назначения (Р)

### 1.7.1. Зона озелененных территорий общего пользования (Р1)

209. Зона озелененных территорий общего пользования установлена для обеспечения сохранения и использования территорий озеленения в целях проведения досуга населения и создания экологически чистой окружающей среды в интересах здоровья населения, сохранения и воспроизводства зеленых насаждений, их рационального использования.

#### Перечень основных видов разрешенного использования земельных участков и объектов капитального строительства

Таблица 42

№ п/п	Вид разрешенного использования земельного участка и объекта капитального строительства		Описание вида разрешенного использования земельного участка и объекта капитального строительства
	Код	Наименование	
1	3.6.2	Парки культуры и отдыха	Размещение парков культуры и отдыха
2	5.1.3	Площадки для занятий спортом	Размещение площадок для занятия спортом и физкультурой на открытом воздухе (физкультурные площадки, беговые дорожки, поля для спортивной игры)
3	5.2	Природно-познавательный туризм	Размещение баз и палаточных лагерей для проведения походов и экскурсий по ознакомлению с природой, пеших и конных прогулок, устройство троп и дорожек, размещение щитов с познавательными сведениями об окружающей природной среде; осуществление необходимых природоохранных и природовосстановительных мероприятий
4	9.0	Деятельность по особой охране и изучению природы	Сохранение и изучение растительного и животного мира путем создания особо охраняемых природных территорий, в границах которых хозяйственная деятельность, кроме деятельности, связанной с охраной и изучением природы, не допускается (государственные природные заповедники, национальные и природные парки, памятники природы, дендрологические парки, ботанические сады, оранжереи)
5	9.1	Охрана природных территорий	Сохранение отдельных естественных качеств окружающей природной среды путем ограничения хозяйственной деятельности в данной зоне, в частности: создание и уход за запретными полосами, создание и уход за защитными лесами, в том числе городскими лесами, лесами в лесопарках, и иная хозяйственная деятельность, разрешенная в защитных лесах, соблюдение режима использования природных ресурсов в заказниках, сохранение свойств земель, являющихся особо ценными

№ п/п	Вид разрешенного использования земельного участка и объекта капитального строительства		Описание вида разрешенного использования земельного участка и объекта капитального строительства
	Код	Наименование	
6	9.3	Историко-культурная деятельность	Сохранение и изучение объектов культурного наследия народов Российской Федерации (памятников истории и культуры), в том числе: объектов археологического наследия, достопримечательных мест, мест бытования исторических промыслов, производств и ремесел, исторических поселений, недействующих военных и гражданских захоронений, объектов культурного наследия, хозяйственная деятельность, являющаяся историческим промыслом или ремеслом, а также хозяйственная деятельность, обеспечивающая познавательный туризм
7	11.1	Общее пользование водными объектами	Использование земельных участков, примыкающих к водным объектам способами, необходимыми для осуществления общего водопользования (водопользования, осуществляемого гражданами для личных нужд, а также забор (изъятие) водных ресурсов для целей питьевого и хозяйственно-бытового водоснабжения, купание, использование маломерных судов, водных мотоциклов и других технических средств, предназначенных для отдыха на водных объектах, водопой, если соответствующие запреты не установлены законодательством)
8	12.0.1	Улично-дорожная сеть	Размещение объектов улично-дорожной сети: автомобильных дорог, трамвайных путей и пешеходных тротуаров в границах населенных пунктов, пешеходных переходов, бульваров, площадей, проездов, велодорожек и объектов велотранспортной и инженерной инфраструктуры; размещение придорожных стоянок (парковок) транспортных средств в границах городских улиц и дорог, за исключением предусмотренных видами разрешенного использования с кодами 2.7.1, 4.9, 7.2.3 Классификатора, а также некапитальных сооружений, предназначенных для охраны транспортных средств
9	12.0.2	Благоустройство территории	Размещение декоративных, технических, планировочных, конструктивных устройств, элементов озеленения, различных видов оборудования и оформления, малых архитектурных форм, некапитальных нестационарных строений и сооружений, информационных щитов и указателей, применяемых как составные части благоустройства территории, общественных туалетов

**Перечень вспомогательных видов разрешенного использования объектов капитального строительства и земельных участков**

№ п/п	Вид разрешенного использования земельного участка и объекта капитального строительства		Описание вида разрешенного использования земельного участка и объекта капитального строительства
	Код	Наименование	
1	3.1.1	Предоставление коммунальных услуг	Размещение зданий и сооружений, обеспечивающих поставку воды, тепла, электричества, газа, отвод канализационных стоков, очистку и уборку объектов недвижимости (котельных, водозаборов, очистных сооружений, насосных станций, водопроводов, линий электропередач, трансформаторных подстанций, газопроводов, линий связи, телефонных станций, канализаций, стоянок, гаражей и мастерских для обслуживания уборочной и аварийной техники, сооружений, необходимых для сбора и плавки снега)

**Перечень условно разрешенных видов разрешенного использования объектов строительства и земельных участков**

Таблица 44

№ п/п	Вид разрешенного использования земельного участка и объекта строительства		Описание вида разрешенного использования земельного участка и объекта строительства
	Код	Наименование	
1	3.7.1	Осуществление религиозных обрядов	Размещение зданий и сооружений, предназначенных для совершения религиозных обрядов и церемоний (в том числе церкви, соборы, храмы, часовни, мечети, молельные дома, синагоги)
2	4.6	Общественное питание	Размещение объектов капитального строительства в целях устройства мест общественного питания (рестораны, кафе, столовые, закусочные, бары)
3	5.4	Причалы для маломерных судов	Размещение сооружений, предназначенных для причаливания, хранения и обслуживания яхт, катеров, лодок и других маломерных судов

**Предельные (минимальные и (или) максимальные) размеры земельных участков и предельные параметры разрешенного строительства, реконструкции объектов капитального строительства**

Таблица 45

№ п/п	Вид разрешенного использования земельного участка и объекта капитального строительства	Предельные (минимальные и (или) максимальные) размеры земельных участков	Предельные параметры разрешенного строительства, реконструкции объектов капитального строительства
1	Площадки для занятий спортом	Минимальный размер – 300 кв. м. Максимальный размер – 20000 кв. м.	Не подлежат установлению
2	Предоставление коммунальных услуг	Минимальный размер – 4 кв. м. Максимальный размер – 5000 кв. м.	Минимальные отступы зданий, строений, сооружений: - от красной линии улицы (границ земельного участка, граничащего с улично-дорожной сетью) – 5 м; - до границ земельного участка – 3 м. Предельная высота – 13 м. Максимальный процент застройки в границах земельного участка – 60%.



№ п/п	Вид разрешенного использования земельного участка и объекта капитального строительства	Предельные (минимальные и (или) максимальные) размеры земельных участков	Предельные параметры разрешенного строительства, реконструкции объектов капитального строительства
			Для линейных объектов предельные параметры не подлежат установлению и определяются документацией по планировке территории с учетом "СП 42.13330.2016. Свод правил. Градостроительство. Планировка и застройка городских и сельских поселений. Актуализированная редакция СНиП 2.07.01-89*"
3	Общественное питание	Минимальный размер – 125 кв. м. Максимальный размер – 2500 кв. м.	Минимальные отступы зданий, строений, сооружений: - от красной линии улицы (границ земельного участка, граничащего с улично-дорожной сетью) – 5 м; - до границ земельного участка – 3 м. Предельная высота – 13 м. Максимальный процент застройки в границах земельного участка – 60 %.
4	Осуществление религиозных обрядов	Минимальный размер – 500 кв. м. Максимальный размер – 3000 кв. м.	Минимальные отступы зданий, строений, сооружений: - от красной линии улицы (границ земельного участка, граничащего с улично-дорожной сетью) – 5 м; - до границ земельного участка – 3 м. Предельная высота – 20 м. Максимальный процент застройки в границах земельного участка – 60 %.
5	Причалы для маломерных судов	Минимальный размер – 25 кв. м. Максимальный размер – 5000 кв. м.	Не подлежат установлению
6	Благоустройство территории	Минимальный размер – 2 кв. м. Максимальный размер – 100000 кв. м	Не подлежат установлению
7	Улично-дорожная сеть	Минимальный размер – 2 кв. м. Максимальный размер – 100000 кв. м	Не подлежат установлению
8	Общее пользование водными объектами	Минимальный размер – 10 кв. м. Максимальный размер – 10000 кв. м.	Не подлежат установлению
9	Историко-культурная деятельность	Минимальный размер – 100 кв. м. Максимальный размер – 10000 кв. м.	Не подлежат установлению
10	Охрана природных территорий	Минимальный размер – 100 кв. м. Максимальный размер – 10000 кв. м.	Не подлежат установлению
11	Деятельность по особой охране и изучению природы	Минимальный размер – 100 кв. м. Максимальный размер – 10000 кв. м.	Не подлежат установлению
12	Природно-познавательный туризм	Минимальный размер – 100 кв. м.	Не подлежат установлению

№ п/п	Вид разрешенного использования земельного участка и объекта капитального строительства	Предельные (минимальные и (или) максимальные) размеры земельных участков	Предельные параметры разрешенного строительства, реконструкции объектов капитального строительства
		Максимальный размер – 10000 кв. м.	
13	Парки культуры и отдыха	Минимальный размер – 500 кв. м. Максимальный размер – 10000 кв. м.	Не подлежат установлению

210. Ограничения использования земельных участков и объектов капитального строительства указаны в главе 2 раздела III настоящих Правил.

### 1.8. Градостроительные регламенты. Зоны специального назначения (Сп)

211. В состав зон специального назначения могут включаться зоны, занятые кладбищами, крематориями, скотомогильниками, объектами, используемыми для захоронения твердых коммунальных отходов, и иными объектами, размещение которых может быть обеспечено только путем выделения указанных зон и недопустимо в других территориальных зонах. В состав зон специального назначения могут включаться зоны размещения военных объектов и иные зоны специального назначения.

#### 1.8.1. Зона специального назначения, связанная с захоронениями (Сп1)

212. Зона специального назначения, связанная с захоронениями, установлена для обеспечения правовых условий градостроительного использования территорий, предназначенных для размещения кладбищ, крематориев и мест захоронения, а также под размещение соответствующих сооружений.

### Перечень основных видов разрешенного использования земельных участков и объектов капитального строительства

Таблица 46

№ п/п	Вид разрешенного использования земельного участка и объекта капитального строительства		Описание вида разрешенного использования земельного участка и объекта капитального строительства
	Код	Наименование	
1	12.1	Ритуальная деятельность	Размещение кладбищ, крематориев и мест захоронения; размещение соответствующих культовых сооружений; осуществление деятельности по производству продукции ритуально-обрядового назначения
2	3.7.1	Осуществление религиозных обрядов	Размещение зданий и сооружений, предназначенных для совершения религиозных обрядов и церемоний (в том числе церкви, соборы, храмы, часовни, мечети, молельные дома, синагоги)
3	7.2.1	Размещение автомобильных дорог	Размещение автомобильных дорог за пределами населенных пунктов и технически связанных с ними сооружений, придорожных стоянок (парковок) транспортных средств в границах городских улиц и дорог, за исключением предусмотренных видами разрешенного использования с кодами 2.7.1, 4.9, 7.2.3 Классификатора, а также некапитальных

№ п/п	Вид разрешенного использования земельного участка и объекта капитального строительства		Описание вида разрешенного использования земельного участка и объекта капитального строительства
	Код	Наименование	
			сооружений, предназначенных для охраны транспортных средств; размещение объектов, предназначенных для размещения постов органов внутренних дел, ответственных за безопасность дорожного движения
4	9.3	Историко-культурная деятельность	Сохранение и изучение объектов культурного наследия народов Российской Федерации (памятников истории и культуры), в том числе: объектов археологического наследия, достопримечательных мест, мест бытования исторических промыслов, производств и ремесел, исторических поселений, недействующих военных и гражданских захоронений, объектов культурного наследия, хозяйственная деятельность, являющаяся историческим промыслом или ремеслом, а также хозяйственная деятельность, обеспечивающая познавательный туризм
5	12.0.1	Улично-дорожная сеть	Размещение объектов улично-дорожной сети: автомобильных дорог, трамвайных путей и пешеходных тротуаров в границах населенных пунктов, пешеходных переходов, бульваров, площадей, проездов, велодорожек и объектов велотранспортной и инженерной инфраструктуры; размещение придорожных стоянок (парковок) транспортных средств в границах городских улиц и дорог, за исключением предусмотренных видами разрешенного использования с кодами 2.7.1, 4.9, 7.2.3 Классификатора, а также некапитальных сооружений, предназначенных для охраны транспортных средств
6	12.0.2	Благоустройство территории	Размещение декоративных, технических, планировочных, конструктивных устройств, элементов озеленения, различных видов оборудования и оформления, малых архитектурных форм, некапитальных нестационарных строений и сооружений, информационных щитов и указателей, применяемых как составные части благоустройства территории, общественных туалетов

**Перечень вспомогательных видов разрешенного использования объектов капитального строительства и земельных участков**

Таблица 47

№ п/п	Вид разрешенного использования земельного участка и объекта капитального строительства		Описание вида разрешенного использования земельного участка и объекта капитального строительства
	Код	Наименование	

1	3.1.1	Предоставление коммунальных услуг	Размещение зданий и сооружений, обеспечивающих поставку воды, тепла, электричества, газа, отвод канализационных стоков, очистку и уборку объектов недвижимости (котельных, водозаборов, очистных сооружений, насосных станций, водопроводов, линий электропередач, трансформаторных подстанций, газопроводов, линий связи, телефонных станций, канализаций, стоянок, гаражей и мастерских для обслуживания уборочной и аварийной техники, сооружений, необходимых для сбора и плавки снега)
---	-------	-----------------------------------	---

**Перечень условно разрешенных видов разрешенного использования объектов капитального строительства и земельных участков**

Таблица 48

№ п/п	Вид разрешенного использования земельного участка и объекта капитального строительства		Описание вида разрешенного использования земельного участка и объекта капитального строительства
	Код	Наименование	
1	3.3	Бытовое обслуживание	Размещение объектов капитального строительства, предназначенных для оказания населению или организациям бытовых услуг (похоронные бюро)
2	4.4	Магазины	Размещение объектов капитального строительства, предназначенных для продажи товаров, торговая площадь которых составляет до 5000 кв. м

**Предельные (минимальные и (или) максимальные) размеры земельных участков и предельные параметры разрешенного строительства, реконструкции объектов капитального строительства**

Таблица 49

№ п/п	Вид разрешенного использования земельного участка и объекта капитального строительства	Предельные (минимальные и (или) максимальные) размеры земельных участков	Предельные параметры разрешенного строительства, реконструкции объектов капитального строительства
1	Предоставление коммунальных услуг	Минимальный размер – 4 кв. м. Максимальный размер – 5000 кв. м.	Минимальные отступы зданий, строений, сооружений: - от красной линии улицы (границ земельного участка, граничащего с улично-дорожной сетью) – 5 м; - до границ земельного участка – 3 м. Предельная высота – 13 м. Максимальный процент застройки в границах земельного участка – 60%. Для линейных объектов предельные параметры не подлежат установлению и определяются документацией по планировке территории с учетом "СП 42.13330.2016. Свод правил. Градостроительство. Планировка и застройка городских и сельских поселений. Актуализированная редакция СНиП 2.07.01-89*"
2	Магазины	Минимальный размер – 250 кв. м. Максимальный размер – 5000 кв. м.	Минимальные отступы зданий, строений, сооружений:

№ п/п	Вид разрешенного использования земельного участка и объекта капитального строительства	Предельные (минимальные и (или) максимальные) размеры земельных участков	Предельные параметры разрешенного строительства, реконструкции объектов капитального строительства
			- от красной линии улицы (границ земельного участка, граничащего с улично-дорожной сетью) – 5 м; - до границ земельного участка – 3 м. Предельная высота – 13 м. Максимальный процент застройки в границах земельного участка – 60 %.
3	Бытовое обслуживание	Минимальный размер – 400 кв. м. Максимальный размер – 2000 кв. м.	Минимальные отступы зданий, строений, сооружений: - от красной линии улицы (границ земельного участка, граничащего с улично-дорожной сетью) – 5 м; - до границ земельного участка – 3 м. Предельная высота – 13 м. Максимальный процент застройки в границах земельного участка – 60 %.
4	Осуществление религиозных обрядов	Минимальный размер – 500 кв. м. Максимальный размер – 3000 кв. м.	Минимальные отступы зданий, строений, сооружений: - от красной линии улицы (границ земельного участка, граничащего с улично-дорожной сетью) – 5 м; - до границ земельного участка – 3 м. Предельная высота – 20 м. Максимальный процент застройки в границах земельного участка – 60 %.
5	Ритуальная деятельность	Минимальный размер – 0,5 га. Максимальный размер – 40 га	Не подлежат установлению
6	Улично-дорожная сеть	Минимальный размер – 2 кв. м. Максимальный размер – 100000 кв. м	Не подлежат установлению
7	Благоустройство территории	Минимальный размер – 2 кв. м. Максимальный размер – 100000 кв. м	Не подлежат установлению
8	Историко-культурная деятельность	Минимальный размер – 100 кв. м. Максимальный размер – 10000 кв. м.	Не подлежат установлению
9	Размещение автомобильных дорог	Минимальный размер – 50 кв. м. Максимальный размер – 100000 кв. м.	Не подлежат установлению

213. Ограничения использования земельных участков и объектов капитального строительства указаны в главе 2 раздела III настоящих Правил.

### 1.8.2. Зона режимных территорий (Сп2)

214. Зона режимных территорий установлена для обеспечения правовых условий градостроительного использования территорий специального назначения, военных объектов и иных режимных территорий специального назначения.

**Перечень основных видов разрешенного использования земельных участков и объектов капитального строительства**

№ п/п	Вид разрешенного использования земельного участка и объекта капитального строительства		Описание вида разрешенного использования земельного участка и объекта капитального строительства
	Код	Наименование	
1	3.1.1	Предоставление коммунальных услуг	Размещение зданий и сооружений, обеспечивающих поставку воды, тепла, электричества, газа, отвод канализационных стоков, очистку и уборку объектов недвижимости (котельных, водозаборов, очистных сооружений, насосных станций, водопроводов, линий электропередач, трансформаторных подстанций, газопроводов, линий связи, телефонных станций, канализаций, стоянок, гаражей и мастерских для обслуживания уборочной и аварийной техники, сооружений, необходимых для сбора и плавки снега)
2	8.0	Обеспечение обороны и безопасности	Размещение объектов капитального строительства, необходимых для подготовки и поддержания в боевой готовности Вооруженных Сил Российской Федерации, других войск, воинских формирований и органов управлений ими (размещение военных организаций, внутренних войск, учреждений и других объектов, дислокация войск и сил флота), проведение воинских учений и других мероприятий, направленных на обеспечение боевой готовности воинских частей; размещение зданий военных училищ, военных институтов, военных университетов, военных академий; размещение объектов, обеспечивающих осуществление таможенной деятельности
3	8.1	Обеспечение вооруженных сил	Размещение объектов капитального строительства, предназначенных для разработки, испытания, производства ремонта или уничтожения вооружения, техники военного назначения и боеприпасов; обустройство земельных участков в качестве испытательных полигонов, мест уничтожения вооружения и захоронения отходов, возникающих в связи с использованием, производством, ремонтом или уничтожением вооружений или боеприпасов; размещение объектов капитального строительства, необходимых для создания и хранения запасов материальных ценностей в государственном и мобилизационном резервах (хранилища, склады и другие объекты); размещение объектов, для обеспечения безопасности которых были созданы закрытые административно-территориальные образования
4	8.2	Охрана Государственной границы Российской Федерации	Размещение инженерных сооружений и заграждений, пограничных знаков, коммуникаций и других объектов, необходимых для обеспечения защиты и охраны Государственной границы Российской Федерации, устройство пограничных просек и контрольных полос, размещение зданий для размещения пограничных воинских частей и органов управления ими, а также для размещения пунктов пропуска через Государственную границу Российской Федерации
5	8.3	Обеспечение внутреннего правопорядка	Размещение объектов капитального строительства, необходимых для подготовки и

№ п/п	Вид разрешенного использования земельного участка и объекта капитального строительства		Описание вида разрешенного использования земельного участка и объекта капитального строительства
	Код	Наименование	
			поддержания в готовности органов внутренних дел, Росгвардии и спасательных служб, в которых существует военизированная служба; размещение объектов гражданской обороны, за исключением объектов гражданской обороны, являющихся частями производственных зданий
6	8.4	Обеспечение деятельности по исполнению наказаний	Размещение объектов капитального строительства для создания мест лишения свободы (следственные изоляторы, тюрьмы, поселения)
7	12.0.1	Улично-дорожная сеть	Размещение объектов улично-дорожной сети: автомобильных дорог, трамвайных путей и пешеходных тротуаров в границах населенных пунктов, пешеходных переходов, бульваров, площадей, проездов, велодорожек и объектов велотранспортной и инженерной инфраструктуры; размещение придорожных стоянок (парковок) транспортных средств в границах городских улиц и дорог, за исключением предусмотренных видами разрешенного использования с кодами 2.7.1, 4.9, 7.2.3 Классификатора, а также некапитальных сооружений, предназначенных для охраны транспортных средств
8	12.0.2	Благоустройство территории	Размещение декоративных, технических, планировочных, конструктивных устройств, элементов озеленения, различных видов оборудования и оформления, малых архитектурных форм, некапитальных нестационарных строений и сооружений, информационных щитов и указателей, применяемых как составные части благоустройства территории, общественных туалетов

**Перечень вспомогательных видов разрешенного использования объектов капитального строительства и земельных участков**

Таблица 51

№ п/п	Вид разрешенного использования земельного участка и объекта капитального строительства		Описание вида разрешенного использования земельного участка и объекта капитального строительства
	Код	Наименование	
1	4.9	Служебные гаражи	Размещение постоянных или временных гаражей, стоянок для хранения служебного автотранспорта, используемого в целях осуществления видов деятельности, предусмотренных видами разрешенного использования с кодами 3.0, 4.0 Классификатора, а также для стоянки и хранения транспортных средств общего пользования, в том числе в депо

215. Условно разрешенные виды использования объектов капитального строительства и земельных участков не устанавливаются.

**Предельные (минимальные и (или) максимальные) размеры земельных участков и предельные параметры разрешенного строительства, реконструкции объектов капитального строительства**

Таблица 52

№ п/п	Вид разрешенного использования земельного участка и объекта капитального строительства	Предельные (минимальные и (или) максимальные) размеры земельных участков	Предельные параметры разрешенного строительства, реконструкции объектов капитального строительства
1	Предоставление коммунальных услуг	Минимальный размер – 4 кв. м. Максимальный размер – 5000 кв. м.	Минимальные отступы зданий, строений, сооружений: - от красной линии улицы (границ земельного участка, граничащего с улично-дорожной сетью) – 5 м; - до границ земельного участка – 3 м. Предельная высота – 13 м. Максимальный процент застройки в границах земельного участка – 60%. Для линейных объектов предельные параметры не подлежат установлению и определяются документацией по планировке территории с учетом "СП 42.13330.2016. Свод правил. Градостроительство. Планировка и застройка городских и сельских поселений. Актуализированная редакция СНиП 2.07.01-89*"
2	Служебные гаражи	Минимальный размер – 60 кв. м. Максимальный размер – 5000 кв. м.	Минимальные отступы зданий, строений, сооружений: - от красной линии улицы (границ земельного участка, граничащего с улично-дорожной сетью) – 5 м; - до границ земельного участка – 3 м. Предельное количество надземных этажей – 2. Максимальный процент застройки в границах земельного участка – 80 %.
3	Улично-дорожная сеть	Минимальный размер – 2 кв. м. Максимальный размер – 100000 кв. м	Не подлежат установлению
4	Благоустройство территории	Минимальный размер – 2 кв. м. Максимальный размер – 100000 кв. м	Не подлежат установлению
5	Обеспечение деятельности по исполнению наказаний	Минимальный размер – 500 кв. м. Максимальный размер – 5000 кв. м.	Минимальные отступы зданий, строений, сооружений: - от красной линии улицы (границ земельного участка, граничащего с улично-дорожной сетью) – 5 м; - до границ земельного участка – 3 м. Предельная высота – 16 м. Максимальный процент застройки в границах земельного участка – 70 %.
6	Обеспечение внутреннего правопорядка	Минимальный размер – 1000 кв. м. Максимальный размер – 10000 кв. м.	Минимальные отступы зданий, строений, сооружений: - от красной линии улицы (границ земельного участка, граничащего с улично-дорожной сетью) – 5 м; - до границ земельного участка – 3 м. Предельная высота – 16 м.



№ п/п	Вид разрешенного использования земельного участка и объекта капитального строительства	Предельные (минимальные и (или) максимальные) размеры земельных участков	Предельные параметры разрешенного строительства, реконструкции объектов капитального строительства
			Максимальный процент застройки в границах земельного участка – 70 %.
7	Охрана Государственной границы Российской Федерации	Минимальный размер – 1000 кв. м. Максимальный размер – 10000 кв. м.	Минимальные отступы зданий, строений, сооружений: - от красной линии улицы (границ земельного участка, граничащего с улично-дорожной сетью) – 5 м; - до границ земельного участка – 3 м. Предельная высота – 16 м. Максимальный процент застройки в границах земельного участка – 70 %.
8	Обеспечение вооруженных сил	Минимальный размер – 1000 кв. м. Максимальный размер – 10000 кв. м.	Минимальные отступы зданий, строений, сооружений: - от красной линии улицы (границ земельного участка, граничащего с улично-дорожной сетью) – 5 м; - до границ земельного участка – 3 м. Предельная высота – 16 м. Максимальный процент застройки в границах земельного участка – 70 %.
9	Обеспечение обороны и безопасности	Минимальный размер – 1000 кв. м. Максимальный размер – 10000 кв. м.	Минимальные отступы зданий, строений, сооружений: - от красной линии улицы (границ земельного участка, граничащего с улично-дорожной сетью) – 5 м; - до границ земельного участка – 3 м. Предельная высота – 16 м. Максимальный процент застройки в границах земельного участка – 70 %.

216. Для определения параметров разрешенного строительства, реконструкции объектов капитального строительства необходимо учитывать требования технических регламентов, положения национальных стандартов и сводов правил, нормативы градостроительного проектирования, требования действующего градостроительного и земельного законодательства.

217. Порядок использования режимных территорий устанавливается нормативными правовыми актами Российской Федерации.

## **Глава 2 Ограничения использования земельных участков и объектов капитального строительства**

### **2.1 Осуществление землепользования и застройки в зонах с особыми условиями использования территорий**

218. Зоны с особыми условиями использования территорий устанавливаются в следующих целях:

- 1) защиты жизни и здоровья граждан;
- 2) безопасной эксплуатации объектов транспорта, связи, энергетики, объектов обороны страны и безопасности государства;
- 3) обеспечения сохранности объектов культурного наследия, геодезических пунктов государственной геодезической сети, нивелирных пунктов государственной нивелирной сети и гравиметрических пунктов государственной гравиметрической сети;

4) охраны окружающей среды, в том числе защиты и сохранения природных лечебных ресурсов, предотвращения загрязнения, засорения, заиления водных объектов и истощения их вод, сохранения среды обитания водных биологических ресурсов и других объектов животного и растительного мира;

5) обеспечения обороны страны и безопасности государства.

219. Со дня установления или изменения зоны с особыми условиями использования территории в отношении планируемых к строительству, реконструкции объектов капитального строительства и до дня ввода указанных объектов в эксплуатацию независимо от ограничений использования земельных участков, установленных в границах зоны с особыми условиями использования территории, допускается, за исключением случая установления зоны с особыми условиями использования территории в соответствии с пунктом 15 статьи 106 Земельного кодекса Российской Федерации:

1) использование земельных участков, расположенных в границах данной зоны, в соответствии с ранее установленным видом разрешенного использования земельных участков для целей, не связанных со строительством, с реконструкцией объектов капитального строительства;

2) использование земельных участков, расположенных в границах данной зоны, для строительства, реконструкции объектов капитального строительства на основании разрешения на строительство, выданного до дня установления или изменения зоны с особыми условиями использования территории, или в случае начала строительства, реконструкции до дня установления или изменения данной зоны, если для строительства, реконструкции указанного объекта капитального строительства не требуется выдача разрешения на строительство;

3) использование зданий, сооружений, расположенных в границах такой зоны, в соответствии с их видом разрешенного использования.

220. Изменение видов разрешенного использования указанных в части 219 настоящих Правил земельных участков, иных объектов недвижимости допускается только с учетом ограничений прав на использование земельных участков, установленных в границах зоны с особыми условиями использования территории.

## **2.2 Ограничения использования земельных участков и объектов капитального строительства в охранных зонах объектов электроэнергетики (объектов электросетевого хозяйства и объектов по производству электрической энергии)**

221. Ограничения использования земельных участков и объектов капитального строительства на территории охранных зон объектов электросетевого хозяйства определяются на основании Правил установления охранных зон объектов электросетевого хозяйства и особых условий использования земельных участков, расположенных в границах таких зон, утвержденных Постановлением Правительства Российской Федерации от 24 февраля 2009 года № 160.

222. Охранная зона объектов электросетевого хозяйства устанавливается в целях обеспечения безопасных условий эксплуатации и исключения возможности повреждения линий электропередачи и иных объектов электросетевого хозяйства.

223. В охранных зонах запрещается осуществлять любые действия, которые могут нарушить безопасную работу объектов электросетевого хозяйства, в том числе привести

к их повреждению или уничтожению, и (или) повлечь причинение вреда жизни, здоровью граждан и имуществу физических или юридических лиц, а также повлечь нанесение экологического ущерба и возникновение пожаров, в том числе:

1) набрасывать на провода и опоры воздушных линий электропередачи посторонние предметы, а также подниматься на опоры воздушных линий электропередачи;

2) проводить работы, угрожающие повреждению объектов электросетевого хозяйства, размещать объекты и предметы, которые могут препятствовать доступу обслуживающего персонала и техники к объектам электроэнергетики, без сохранения и (или) создания, в том числе в соответствии с требованиями нормативно-технических документов, необходимых для такого доступа проходов и подъездов в целях обеспечения эксплуатации оборудования, зданий и сооружений объектов электроэнергетики, проведения работ по ликвидации аварий и устранению их последствий на всем протяжении границы объекта электроэнергетики;

3) находиться в пределах огороженной территории и помещениях распределительных устройств и подстанций, открывать двери и люки распределительных устройств и подстанций, производить переключения и подключения в электрических сетях (указанное требование не распространяется на работников, занятых выполнением разрешенных в установленном порядке работ), разводить огонь в пределах охранных зон вводных и распределительных устройств, подстанций, воздушных линий электропередачи, а также в охранных зонах кабельных линий электропередачи;

4) размещать свалки;

5) производить работы ударными механизмами, сбрасывать тяжести массой свыше 5 тонн, производить сброс и слив едких и коррозионных веществ и горюче-смазочных материалов (в охранных зонах подземных кабельных линий электропередачи);

6) убирать, уничтожать, перемещать, засыпать и повреждать предупреждающие и информационные знаки (либо предупреждающие и информационные надписи, нанесенные на объекты электроэнергетики);

7) производить переключения и подключения в электрических сетях (указанное требование не распространяется на работников, занятых выполнением разрешенных в установленном порядке работ);

8) осуществлять использование земельных участков в качестве испытательных полигонов, мест уничтожения вооружения и захоронения отходов, возникающих в связи с использованием, производством, ремонтом или уничтожением вооружений или боеприпасов.

224. В охранных зонах, установленных для объектов электросетевого хозяйства напряжением свыше 1000 вольт, помимо действий, предусмотренных частью 223 настоящих Правил, запрещается:

1) складировать или размещать хранилища любых, в том числе горюче-смазочных, материалов;

2) размещать детские и спортивные площадки, стадионы, рынки, торговые точки, полевые станы, загоны для скота, гаражи и стоянки всех видов машин и механизмов, проводить любые мероприятия, связанные с большим скоплением людей, не занятых выполнением разрешенных в установленном порядке работ (в охранных зонах воздушных линий электропередачи);

3) использовать (запускать) любые летательные аппараты, в том числе воздушных змеев, спортивные модели летательных аппаратов (в охранных зонах воздушных линий электропередачи);

4) бросать якоря с судов и осуществлять их проход с отданными якорями, цепями, лотами, волокушами и тралами (в охранных зонах подводных кабельных линий электропередачи);

5) осуществлять проход судов с поднятыми стрелами кранов и других механизмов (в охранных зонах воздушных линий электропередачи);

6) осуществлять остановку транспортных средств на автомобильных дорогах в местах пересечения с воздушными линиями электропередачи с проектным номинальным классом напряжения 330 кВ и выше (исключительно в охранных зонах воздушных линий электропередачи);

7) устанавливать рекламные конструкции.

225. В пределах охранной зоны без соблюдения условий осуществления соответствующих видов деятельности, предусмотренных решением о согласовании такой охранной зоны, юридическим и физическим лицам запрещаются:

1) горные, взрывные, мелиоративные работы, в том числе связанные с временным затоплением земель;

2) дноуглубительные, землечерпальные и погрузочно-разгрузочные работы, добыча рыбы, других водных животных и растений придонными орудиями лова, устройство водопоев, колка и заготовка льда (в охранных зонах подводных кабельных линий электропередачи);

3) проход судов, у которых расстояние по вертикали от верхнего крайнего габарита с грузом или без груза до нижней точки провеса проводов переходов воздушных линий электропередачи через водоемы менее минимально допустимого расстояния, в том числе с учетом максимального уровня подъема воды при паводке;

4) проезд машин и механизмов, имеющих общую высоту с грузом или без груза от поверхности дороги более 4,5 метра (в охранных зонах воздушных линий электропередачи);

5) земляные работы на глубине более 0,3 метра (на вспахиваемых землях на глубине более 0,45 метра), а также планировка грунта (в охранных зонах подземных кабельных линий электропередачи);

6) полив сельскохозяйственных культур в случае, если высота струи воды может составить свыше 3 метров (в охранных зонах воздушных линий электропередачи);

7) полевые сельскохозяйственные работы с применением сельскохозяйственных машин и оборудования высотой более 4 метров (в охранных зонах воздушных линий электропередачи) или полевые сельскохозяйственные работы, связанные с вспашкой земли (в охранных зонах кабельных линий электропередачи);

8) посадка и вырубка деревьев и кустарников.

226. Порядок установления охранных зон объектов по производству электрической энергии и их границ, а также особые условия использования расположенных в границах таких зон земельных участков, обеспечивающие безопасное функционирование и эксплуатацию указанных объектов, определяется на основании Правилами установления охранных зон объектов по производству электрической энергии и особым условиям использования земельных участков, расположенных в границах таких зон, утвержденных Постановлением Правительства Российской Федерации от 18 ноября 2013 года № 1033. Данный документ применяется с учетом требований статьи 106 Земельного кодекса Российской Федерации в соответствии с частью 16 статьи 26 Федерального закона от 3 августа 2018 года № 342-ФЗ «О внесении изменений в Градостроительный кодекс Российской Федерации и отдельные законодательные акты Российской Федерации».

227. В охранных зонах объектов по производству электрической энергии запрещается осуществлять действия, которые могут нарушить безопасную работу объектов, в том числе привести к их повреждению или уничтожению и (или) повлечь причинение вреда жизни,

здоровью граждан и имуществу физических или юридических лиц, а также нанесение вреда окружающей среде и возникновение пожаров и чрезвычайных ситуаций, а именно:

- 1) убирать, перемещать, засыпать и повреждать предупреждающие знаки;
- 2) размещать кладбища, скотомогильники, захоронения отходов производства и потребления, радиоактивных, химических, взрывчатых, токсичных, отравляющих и ядовитых веществ;
- 3) производить сброс и слив едких и коррозионных веществ, в том числе растворов кислот, щелочей и солей, а также горюче-смазочных материалов;
- 4) разводить огонь и размещать какие-либо открытые или закрытые источники огня;
- 5) проводить работы, размещать объекты и предметы, возводить сооружения, которые могут препятствовать доступу к объектам, без создания необходимых для такого доступа проходов и подъездов;
- 6) производить работы ударными механизмами, сбрасывать тяжести массой свыше 5 тонн;
- 7) складировать любые материалы, в том числе взрывоопасные, пожароопасные и горюче-смазочные.

228. В пределах охранных зон объектов по производству электрической энергии без письменного согласования владельцев объектов юридическим и физическим лицам запрещается:

- 1) размещать детские и спортивные площадки, стадионы, рынки, торговые точки, полевые станы, загоны для скота, гаражи и стоянки всех видов машин и механизмов;
- 2) проводить любые мероприятия, связанные с пребыванием людей, не занятых выполнением работ, разрешенных в установленном порядке;
- 3) осуществлять горные, взрывные, мелиоративные работы, в том числе связанные с временным затоплением земель.

### **2.3 Ограничения использования земельных участков и объектов капитального строительства в охранных зонах линий и сооружений связи**

229. Охранные зоны линий и сооружений связи устанавливаются для обеспечения сохранности действующих кабельных, радиорелейных и воздушных линий связи и линий радиодиффузии, а также сооружений связи, повреждение которых нарушает нормальную работу взаимосвязанной сети связи Российской Федерации, наносит ущерб интересам граждан, производственной деятельности хозяйствующих субъектов, обороноспособности и безопасности Российской Федерации.

230. Использование земельных участков и объектов капитального строительства в границах охранных зон линий и сооружений связи осуществляется в соответствии с Правилами охраны линий и сооружений связи Российской Федерации, утвержденными постановлением Правительства Российской Федерации от 9 июня 1995 года № 578, если положениями о зонах с особыми условиями использования территории, утвержденными Правительством Российской Федерации в соответствии со статьей 106 Земельного кодекса Российской Федерации, не установлены иные требования и ограничения.

231. В пределах охранных зон без письменного согласия и присутствия представителей предприятий, эксплуатирующих линии связи или линии радиодиффузии, юридическим и физическим лицам запрещается:

1) осуществлять всякого рода строительные, монтажные и взрывные работы, планировку грунта землеройными механизмами (за исключением зон песчаных барханов) и земляные работы (за исключением вспашки на глубину не более 0,3 метра);

2) производить геолого-съёмочные, поисковые, геодезические и другие изыскательские работы, которые связаны с бурением скважин, шурфованием, взятием проб грунта, осуществлением взрывных работ;

3) производить посадку деревьев, располагать полевые станы, содержать скот, складировать материалы, корма и удобрения, жечь костры, устраивать стрельбища;

4) устраивать проезды и стоянки автотранспорта, тракторов и механизмов, провозить негабаритные грузы под проводами воздушных линий связи и линий радиодиффузии, строить каналы (арыки), устраивать заграждения и другие препятствия;

5) устраивать причалы для стоянки судов, барж и плавучих кранов, производить погрузочно-разгрузочные, подводно-технические, дноуглубительные и землечерпательные работы, выделять рыбопромысловые участки, производить добычу рыбы, других водных животных, а также водных растений придонными орудиями лова, устраивать водопой, производить колку и заготовку льда. Судам и другим плавучим средствам запрещается бросать якоря, проходить с отданными якорями, цепями, лотами, волокушами и тралами;

6) производить строительство и реконструкцию линий электропередач, радиостанций и других объектов, излучающих электромагнитную энергию и оказывающих опасное воздействие на линии связи и линии радиодиффузии;

7) производить защиту подземных коммуникаций от коррозии без учета проходящих подземных кабельных линий связи.

232. Юридическим и физическим лицам запрещается производить всякого рода действия, которые могут нарушить нормальную работу линий связи и линий радиодиффузии, в частности:

1) производить снос и реконструкцию зданий и мостов, осуществлять переустройство коллекторов, туннелей метрополитена и железных дорог, где проложены кабели связи, установлены столбы воздушных линий связи и линий радиодиффузии, размещены технические сооружения радиорелейных станций, кабельные ящики и распределительные коробки, без предварительного выноса заказчиками (застройщиками) линий и сооружений связи, линий и сооружений радиодиффузии по согласованию с предприятиями, в ведении которых находятся эти линии и сооружения;

2) производить засыпку трасс подземных кабельных линий связи, устраивать на этих трассах временные склады, стоки химически активных веществ и свалки промышленных, бытовых и прочих отходов, ломать замерные, сигнальные, предупредительные знаки и телефонные колодцы;

3) открывать двери и люки необслуживаемых усилительных и регенерационных пунктов (наземных и подземных) и радиорелейных станций, кабельных колодцев телефонной канализации, распределительных шкафов и кабельных ящиков, а также подключаться к линиям связи (за исключением лиц, обслуживающих эти линии);

4) огораживать трассы линий связи, препятствуя свободному доступу к ним технического персонала;

5) самовольно подключаться к абонентской телефонной линии и линии радиодиффузии в целях пользования услугами связи;

6) совершать иные действия, которые могут причинить повреждения сооружениям связи и радиодиффузии (повреждать опоры и арматуру воздушных линий связи, обрывать провода, набрасывать на них посторонние предметы и другое).

## **2.4 Ограничения использования земельных участков и объектов капитального строительства в границах водоохранных зон**

233. Специальный режим в водоохранных зонах устанавливается в целях предотвращения загрязнения, засорения, заиления указанных водных объектов и истощения их вод, а также сохранения среды обитания водных биологических ресурсов и других объектов животного и растительного мира.

234. Содержание специального режима в водоохранных зонах определено Водным кодексом Российской Федерации.

235. В границах водоохранных зон запрещается:

1) использование сточных вод в целях повышения почвенного плодородия;  
2) размещение кладбищ, скотомогильников, объектов размещения отходов производства и потребления, химических, взрывчатых, токсичных, отравляющих и ядовитых веществ (за исключением специализированных хранилищ аммиака, метанола, аммиачной селитры и нитрата калия на территориях морских портов, перечень которых утверждается Правительством Российской Федерации, за пределами границ прибрежных защитных полос), пунктов захоронения радиоактивных отходов, а также загрязнение территории загрязняющими веществами, предельно допустимые концентрации которых в водах водных объектов, рыбохозяйственного значения не установлены;

3) осуществление авиационных мер по борьбе с вредными организмами;

4) движение и стоянка транспортных средств (кроме специальных транспортных средств), за исключением их движения по дорогам и стоянки на дорогах и в специально оборудованных местах, имеющих твердое покрытие;

5) строительство и реконструкция автозаправочных станций, складов горюче-смазочных материалов (за исключением случаев, если автозаправочные станции, склады горюче-смазочных материалов размещены на территориях портов, инфраструктуры внутренних водных путей, в том числе баз (сооружений) для стоянки маломерных судов, объектов органов федеральной службы безопасности), станций технического обслуживания, используемых для технического осмотра и ремонта транспортных средств, осуществление мойки транспортных средств;

6) хранение пестицидов и агрохимикатов (за исключением хранения агрохимикатов в специализированных хранилищах, размещенных на территориях морских портов за пределами границ прибрежных защитных полос), применение пестицидов и агрохимикатов;

7) сброс сточных, в том числе дренажных, вод;

8) разведка и добыча общераспространенных полезных ископаемых (за исключением случаев, если разведка и добыча общераспространенных полезных ископаемых осуществляются пользователями недр, осуществляющими разведку и добычу иных видов полезных ископаемых, в границах предоставленных им в соответствии с законодательством Российской Федерации о недрах горных отводов и (или) геологических отводов на основании утвержденного технического проекта в соответствии со статьей 19.1 Закона Российской Федерации от 21 февраля 1992 года № 2395-1 «О недрах»).

236. В границах водоохранных зон допускаются проектирование, строительство, реконструкция, ввод в эксплуатацию, эксплуатация хозяйственных и иных объектов при условии оборудования таких объектов сооружениями, обеспечивающими охрану водных объектов

от загрязнения, засорения, заиления и истощения вод в соответствии с водным законодательством и законодательством в области охраны окружающей среды. Выбор типа сооружения, обеспечивающего охрану водного объекта от загрязнения, засорения, заиления и истощения вод, осуществляется с учетом необходимости соблюдения установленных в соответствии

с законодательством в области охраны окружающей среды нормативов допустимых сбросов загрязняющих веществ, иных веществ и микроорганизмов.

237. Под сооружениями, обеспечивающими охрану водных объектов от загрязнения, засорения, заиления и истощения вод, понимаются:

1) централизованные системы водоотведения (канализации), централизованные ливневые системы водоотведения;

2) сооружения и системы для отведения (сброса) сточных вод в централизованные системы водоотведения (в том числе дождевых, талых, инфильтрационных, поливомоечных и дренажных вод), если они предназначены для приема таких вод;

3) локальные очистные сооружения для очистки сточных вод (в том числе дождевых, талых, инфильтрационных, поливомоечных и дренажных вод), обеспечивающие их очистку, исходя из нормативов, установленных в соответствии с требованиями законодательства в области охраны окружающей среды и Водного кодекса Российской Федерации;

4) сооружения для сбора отходов производства и потребления, а также сооружения и системы для отведения (сброса) сточных вод (в том числе дождевых, талых, инфильтрационных, поливомоечных и дренажных вод) в приемники, изготовленные из водонепроницаемых материалов;

5) сооружения, обеспечивающие защиту водных объектов и прилегающих к ним территорий от разливов нефти и нефтепродуктов, и иного негативного воздействия на окружающую среду.

238. В отношении территорий ведения гражданами садоводства или огородничества для собственных нужд, размещенных в границах водоохранных зон и не оборудованных сооружениями для очистки сточных вод, до момента их оборудования такими сооружениями и (или) подключения к системам, указанным в пункте 1 части 237 настоящих Правил, допускается применение приемников, изготовленных из водонепроницаемых материалов, предотвращающих поступление загрязняющих веществ, иных веществ и микроорганизмов в окружающую среду.

239. На территориях, расположенных в границах водоохранных зон и занятых защитными лесами, особо защитными участками лесов, наряду с ограничениями, установленными частью 235 настоящих Правил, действуют ограничения, предусмотренные установленными лесным законодательством правовым режимом защитных лесов, правовым режимом особо защитных участков лесов.

240. Строительство, реконструкция и эксплуатация специализированных хранилищ агрохимикатов, аммиака, метанола, аммиачной селитры и нитрата калия допускаются при условии оборудования таких хранилищ сооружениями и системами, предотвращающими загрязнение водных объектов.

241. В границах зон затопления, подтопления запрещаются:



- 1) строительство объектов капитального строительства, не обеспеченных сооружениями и (или) методами инженерной защиты территорий и объектов от негативного воздействия вод;
- 2) использование сточных вод в целях повышения почвенного плодородия;
- 3) размещение кладбищ, скотомогильников, объектов размещения отходов производства и потребления, химических, взрывчатых, токсичных, отравляющих веществ, пунктов хранения и захоронения радиоактивных отходов;
- 4) осуществление авиационных мер по борьбе с вредными организмами.

## **2.5 Ограничения использования земельных участков и объектов капитального строительства в границах прибрежных защитных полос**

242. В границах водоохраных зон устанавливаются прибрежные защитные полосы, на территории которых вводятся дополнительные ограничения хозяйственной и иной деятельности.

243. В границах прибрежных защитных полос наряду с установленными частью 235 настоящих Правил ограничениями запрещается:

- 1) распашка земель;
- 2) размещение отвалов размываемых грунтов;
- 3) выпас сельскохозяйственных животных и организация для них летних лагерей, ванн.

## **2.6 Ограничения использования земельных участков и объектов капитального строительства в границах территории объектов культурного наследия**

244. Под территорией объекта культурного наследия понимается территория, непосредственно занятая данным объектом культурного наследия и (или) связанная с ним исторически и функционально, являющаяся его неотъемлемой частью и установленная в соответствии со статьей 3.1 Федерального закона Российской Федерации от 25 июня 2002 года № 73-ФЗ «Об объектах культурного наследия (памятниках истории и культуры) народов Российской Федерации».

245. В границах территории объекта культурного наследия (на территории памятника или ансамбля) запрещаются:

- 1) строительство объектов капитального строительства и увеличение объемно-пространственных характеристик, существующих на территории памятника или ансамбля объектов капитального строительства;

- 2) проведение земляных, строительных, мелиоративных и иных работ, за исключением работ по сохранению объекта культурного наследия или его отдельных элементов, сохранению историко-градостроительной или природной среды объекта культурного наследия, работ по капитальному ремонту общего имущества в многоквартирных домах, являющихся объектами культурного наследия, включенными в единый государственный реестр объектов культурного наследия (памятников истории и культуры) народов Российской Федерации, или выявленными объектами культурного наследия, работ по капитальному ремонту общего имущества в многоквартирных домах, расположенных на территориях объектов культурного наследия и не являющихся объектами культурного наследия.

246. В границах территории объекта культурного наследия - достопримечательного места - разрешаются:

1) работы по сохранению памятников и ансамблей, находящихся в границах территории достопримечательного места, работы, направленные на обеспечение сохранности особенностей достопримечательного места, являющихся основаниями для включения его в единый государственный реестр объектов культурного наследия (памятников истории и культуры) народов Российской Федерации и подлежащих обязательному сохранению;

2) строительство объектов капитального строительства в целях воссоздания утраченной градостроительной среды;

3) осуществление ограниченного строительства, капитального ремонта и реконструкции объектов капитального строительства при условии сохранения особенностей достопримечательного места, являющихся основаниями для включения его в единый государственный реестр объектов культурного наследия (памятников истории и культуры) народов Российской Федерации и подлежащих обязательному сохранению;

4) работы по капитальному ремонту общего имущества в многоквартирных домах, являющихся объектами культурного наследия, включенными в единый государственный реестр объектов культурного наследия (памятников истории и культуры) народов Российской Федерации, или выявленными объектами культурного наследия; работы по капитальному ремонту общего имущества в многоквартирных домах, расположенных на территории достопримечательного места и не являющихся объектами культурного наследия.

247. На территории памятника, ансамбля или достопримечательного места разрешается ведение хозяйственной деятельности, не противоречащей требованиям обеспечения сохранности объекта культурного наследия и позволяющей обеспечить функционирование объекта культурного наследия в современных условиях.

248. Особый режим использования земельного участка, в границах которого располагается объект археологического наследия, включенный в единый государственный реестр объектов культурного наследия (памятников истории и культуры) народов Российской Федерации, либо выявленный объект археологического наследия, предусматривает возможность проведения археологических полевых работ в порядке, установленном Федеральным законом от 25 июня 2002 года № 73-ФЗ «Об объектах культурного наследия (памятниках истории и культуры) народов Российской Федерации», земляных, строительных, мелиоративных, хозяйственных работ, указанных в статье 30 Федерального закона от 25 июня 2002 года № 73-ФЗ «Об объектах культурного наследия (памятниках истории и культуры) народов Российской Федерации» работ по использованию лесов и иных работ при условии обеспечения сохранности объекта археологического наследия, включенного в единый государственный реестр объектов культурного наследия (памятников истории и культуры) народов Российской Федерации, либо выявленного объекта археологического наследия, а также обеспечения доступа граждан к указанным объектам.

249. Особый режим использования водного объекта или его части, в границах которых располагается объект археологического наследия, включенный в единый государственный реестр объектов культурного наследия (памятников истории и культуры) народов Российской Федерации, либо выявленный объект археологического наследия, предусматривает возможность проведения работ, определенных Водным кодексом Российской Федерации, при условии

обеспечения сохранности объекта археологического наследия, включенного в единый государственный реестр объектов культурного наследия (памятников истории и культуры) народов Российской Федерации, либо выявленного объекта археологического наследия, а также обеспечения доступа граждан к указанным объектам и проведения археологических полевых работ в порядке, установленном Федеральным законом от 25 июня 2002 года № 73-ФЗ «Об объектах культурного наследия (памятников истории и культуры) народов Российской Федерации».

## **2.7 Ограничения использования земельных участков и объектов капитального строительства в границах защитных зон объектов культурного наследия**

250. Защитными зонами объектов культурного наследия являются территории, которые прилегают к включенным в реестр памятникам и ансамблям (за исключением указанных в части 252 настоящих Правил объектам культурного наследия) и в границах которых в целях обеспечения сохранности объектов культурного наследия и композиционно-видовых связей (панорам) запрещаются строительство объектов капитального строительства и их реконструкция, связанная с изменением их параметров (высоты, количества этажей, площади), за исключением строительства и реконструкции линейных объектов.

251. Положения части 250 настоящих Правил о запрете строительства и реконструкции не применяется к правоотношениям, возникшим на основании разрешений, выданных до 3 октября 2016 года, в т. ч. в случаях продления сроков их действия или изменения застройщика.

252. Защитные зоны не устанавливаются для объектов археологического наследия, некрополей, захоронений, расположенных в границах некрополей, произведений монументального искусства, а также памятников и ансамблей, расположенных в границах достопримечательного места, в которых соответствующим органом охраны объектов культурного наследия установлены предусмотренные статьей 56.4 Федерального закона от 25 июня 2002 года № 73-ФЗ «Об объектах культурного наследия (памятниках истории и культуры) народов Российской Федерации» требования и ограничения.

253. Границы защитной зоны объекта культурного наследия устанавливаются:

1) для памятника, расположенного в границах населенного пункта, на расстоянии 100 метров от внешних границ территории памятника; для памятника, расположенного вне границ населенного пункта, на расстоянии 200 метров от внешних границ территории памятника;

2) для ансамбля, расположенного в границах населенного пункта, на расстоянии 150 метров от внешних границ территории ансамбля; для ансамбля, расположенного вне границ населенного пункта, на расстоянии 250 метров от внешних границ территории ансамбля.

254. В случае отсутствия утвержденных границ территории объекта культурного наследия, расположенного в границах населенного пункта, границы защитной зоны такого объекта устанавливаются на расстоянии 200 метров от линии внешней стены памятника либо от линии общего контура ансамбля, образуемого соединением внешних точек наиболее удаленных элементов ансамбля, включая парковую территорию. В случае отсутствия утвержденных границ территории объекта культурного наследия, расположенного вне границ населенного пункта, границы защитной зоны такого объекта устанавливаются на расстоянии 300 метров от линии

внешней стены памятника либо от линии общего контура ансамбля, образуемого соединением внешних точек наиболее удаленных элементов ансамбля, включая парковую территорию.

255. Защитная зона объекта культурного наследия прекращает существование со дня внесения в Единый государственный реестр недвижимости сведений о зонах охраны такого объекта культурного наследия, установленных в соответствии со статьей 34 Федерального закона Российской Федерации от 25 июня 2002 года № 73-ФЗ «Об объектах культурного наследия (памятниках истории и культуры) народов Российской Федерации». Защитная зона объекта культурного наследия также прекращает существование в случае исключения объекта культурного наследия из единого государственного реестра объектов культурного наследия (памятников истории и культуры) народов Российской Федерации.

## **2.8 Ограничения использования земельных участков и объектов капитального строительства в границах зон санитарной охраны источников питьевого и хозяйственно-бытового водоснабжения**

256. В соответствии с законодательством о санитарно-эпидемиологическом благополучии населения для водных объектов, используемых для целей питьевого и хозяйственно-бытового водоснабжения, устанавливаются зоны санитарной охраны (далее – ЗСО), в которых запрещаются или ограничиваются осуществление деятельности и отведение территории для жилищного строительства, строительства промышленных объектов и объектов сельскохозяйственного назначения.

257. Зоны санитарной охраны источников питьевого и хозяйственно-бытового водоснабжения устанавливаются, изменяются, прекращают существование по решению органа исполнительной власти Архангельской области. При этом решения об установлении, изменении зоны санитарной охраны источников питьевого и хозяйственно-бытового водоснабжения принимаются при наличии санитарно-эпидемиологического заключения о соответствии границ таких зон и ограничений использования земельных участков в границах таких зон санитарным правилам. Положение о зонах санитарной охраны источников питьевого и хозяйственно-бытового водоснабжения утверждается Правительством Российской Федерации.

258. Санитарно-эпидемиологические и гигиенические требования к источникам питьевого водоснабжения определяются:

1) СанПиН 2.1.4.1110-02. 2.1.4 «Питьевая вода и водоснабжение населенных мест. Зоны санитарной охраны источников водоснабжения и водопроводов питьевого назначения. Санитарные правила и нормы»;

2) СанПиН 2.1.3684-21 «Санитарно-эпидемиологические требования к содержанию территорий городских и сельских поселений, к водным объектам, питьевой воде и питьевому водоснабжению, атмосферному воздуху, почвам, жилым помещениям, эксплуатации производственных, общественных помещений, организации и проведению санитарно-противоэпидемических (профилактических) мероприятий»;

3) СанПиН 1.2.3685-21 «Гигиенические нормативы и требования к обеспечению безопасности и (или) безвредности для человека факторов среды обитания».

259. Согласно пункту 85 СанПиН 2.1.3684-21 «Санитарно-эпидемиологические требования к содержанию территорий городских и сельских поселений, к водным объектам, питьевой воде и питьевому водоснабжению, атмосферному воздуху, почвам, жилым помещениям, эксплуатации производственных, общественных помещений, организации и проведению санитарно-противоэпидемических (профилактических) мероприятий» выбор места

расположения водозаборных сооружений источников нецентрализованного водоснабжения населения должен осуществляться водопользователем на основании геологических и гидрогеологических данных, а также результатов обследования близлежащей территории с учетом наличия возможных источников микробного или химического загрязнения воды.

260. Водозаборные сооружения нецентрализованного водоснабжения необходимо размещать на удаленном, не менее чем на 50 метров выше по потоку грунтовых вод от источников загрязнения, месте.

261. Водозаборные сооружения нецентрализованного водоснабжения не должны размещаться на участках, затапливаемых паводковыми водами, в заболоченных местах, а также местах, подвергаемых оползням, а также ближе 30 метров от автомагистралей.

262. В соответствии с пунктом 88 СанПиН 2.1.3684-21 «Санитарно-эпидемиологические требования к содержанию территорий городских и сельских поселений, к водным объектам, питьевой воде и питьевому водоснабжению, атмосферному воздуху, почвам, жилым помещениям, эксплуатации производственных, общественных помещений, организации и проведению санитарно-противоэпидемических (профилактических) мероприятий» в радиусе ближе 20 метров от источника нецентрализованного водоснабжения не допускается мытье транспортных средств, стирка и полоскание белья, другие виды деятельности, способствующие загрязнению воды водоисточника.

263. Пунктом 75 СанПиН 2.1.3684-21 «Санитарно-эпидемиологические требования к содержанию территорий городских и сельских поселений, к водным объектам, питьевой воде и питьевому водоснабжению, атмосферному воздуху, почвам, жилым помещениям, эксплуатации производственных, общественных помещений, организации и проведению санитарно-противоэпидемических (профилактических) мероприятий» предусмотрено, что качество и безопасность питьевой и горячей воды должны соответствовать гигиеническим нормативам.

264. В соответствии с пунктом 10 раздела 3 СанПиН 1.2.3685-21 «Гигиенические нормативы и требования к обеспечению безопасности и (или) безвредности для человека факторов среды обитания» не допускается содержание в воде взвешенных веществ природного происхождения (хлопья гидроксидов металлов, образующихся при обработке сточных вод, частички асбеста, стекловолокна, базальта, капрона, лавсана).

265. Согласно СанПиН 2.1.4.1110-02. 2.1.4 «Питьевая вода и водоснабжение населенных мест. Зоны санитарной охраны источников водоснабжения и водопроводов питьевого назначения. Санитарные правила и нормы» ЗСО организуются на всех водопроводах, вне зависимости от ведомственной принадлежности, подающих воду как из поверхностных, так и из подземных источников.

266. Санитарная охрана водоводов обеспечивается санитарно-защитной полосой.

267. Требования к организации и эксплуатации ЗСО источников водоснабжения и водопроводов питьевого назначения определяются в соответствии с СанПиН 2.1.4.1110-02. 2.1.4 «Питьевая вода и водоснабжение населенных мест. Зоны санитарной охраны источников водоснабжения и водопроводов питьевого назначения. Санитарные правила и нормы».

268. ЗСО организуются в составе трех поясов. В каждом из трех поясов, а также в пределах санитарно-защитной полосы, соответственно их назначению, устанавливается специальный режим и определяется комплекс мероприятий, направленных на предупреждение ухудшения качества воды.

269. В соответствии с подпунктом 14 пункта 5 статьи 27 Земельного кодекса Российской Федерации ограничиваются в обороте находящиеся в государственной или муниципальной собственности земельные участки в первом поясе зон санитарной охраны источников питьевого и хозяйственно-бытового водоснабжения.

270. Мероприятия на территории первого пояса ЗСО подземного источника водоснабжения:

1) территория первого пояса ЗСО должна быть спланирована для отвода поверхностного стока за ее пределы, озеленена, ограждена и обеспечена охраной. Дорожки к сооружениям должны иметь твердое покрытие;

2) не допускается посадка высокоствольных деревьев, все виды строительства, не имеющие непосредственного отношения к эксплуатации, реконструкции и расширению водопроводных сооружений, в том числе прокладка трубопроводов различного назначения, размещение жилых и хозяйственно - бытовых зданий, проживание людей, применение ядохимикатов и удобрений;

3) здания должны быть оборудованы канализацией с отведением сточных вод в ближайшую систему бытовой или производственной канализации или на местные станции очистных сооружений, расположенные за пределами первого пояса ЗСО с учетом санитарного режима на территории второго пояса. В исключительных случаях при отсутствии канализации должны устраиваться водонепроницаемые приемники нечистот и бытовых отходов, расположенные в местах, исключающих загрязнение территории первого пояса ЗСО при их вывозе;

4) водопроводные сооружения, расположенные в первом поясе зоны санитарной охраны, должны быть оборудованы с учетом предотвращения возможности загрязнения питьевой воды через оголовки и устья скважин, люки и переливные трубы резервуаров и устройства заливки насосов;

5) все водозаборы должны быть оборудованы аппаратурой для систематического контроля соответствия фактического дебита при эксплуатации водопровода проектной производительности, предусмотренной при его проектировании и обосновании границ ЗСО.

271. Мероприятия на территории первого пояса ЗСО поверхностного источника водоснабжения:

1) на территории первого пояса ЗСО поверхностного источника водоснабжения должны предусматриваться мероприятия, установленные пунктами 1-3 части 270 настоящих Правил;

2) не допускается спуск любых сточных вод, в том числе сточных вод водного транспорта, а также купание, стирка белья, водопой скота и другие виды водопользования, оказывающие влияние на качество воды;

3) акватория первого пояса ограждается буями и другими предупредительными знаками. На судоходных водоемах над водоприемником должны устанавливаться бакены с освещением.

272. Мероприятия по второму и третьему поясам ЗСО подземных источников водоснабжения:

1) выявление, тампонирующее или восстановление всех старых, бездействующих, дефектных или неправильно эксплуатируемых скважин, представляющих опасность в части возможности загрязнения водоносных горизонтов;

2) бурение новых скважин и новое строительство, связанное с нарушением почвенного покрова, производится при обязательном согласовании с центром государственного санитарно-эпидемиологического надзора;

3) запрещение закачки отработанных вод в подземные горизонты, подземного

складирования твердых отходов и разработки недр земли;

4) запрещение размещения складов горюче-смазочных материалов, ядохимикатов и минеральных удобрений, накопителей промстоков, шламохранилищ и других объектов, обуславливающих опасность химического загрязнения подземных вод;

5) размещение складов горюче-смазочных материалов, ядохимикатов и минеральных удобрений, накопителей промстоков, шламохранилищ и других объектов, обуславливающих опасность химического загрязнения подземных вод, допускается в пределах третьего пояса ЗСО только при использовании защищенных подземных вод, при условии выполнения специальных мероприятий по защите водоносного горизонта от загрязнения при наличии санитарно-эпидемиологического заключения центра государственного санитарно-эпидемиологического надзора, выданного с учетом заключения органов геологического контроля;

б) своевременное выполнение необходимых мероприятий по санитарной охране поверхностных вод, имеющих непосредственную гидрологическую связь с используемым водоносным горизонтом, в соответствии с гигиеническими требованиями к охране поверхностных вод.

273. Кроме мероприятий, указанных в части 272 настоящих Правил, в пределах второго пояса ЗСО подземных источников водоснабжения подлежат выполнению следующие дополнительные мероприятия:

1) не допускается размещение кладбищ, скотомогильников, полей ассенизации, полей фильтрации, навозохранилищ, силосных траншей, животноводческих и птицеводческих предприятий и других объектов, обуславливающих опасность микробного загрязнения подземных вод;

2) не допускается применение удобрений и ядохимикатов;

3) не допускается рубка леса главного пользования и реконструкции;

4) выполнение мероприятий по санитарному благоустройству территории населенных пунктов и других объектов (оборудование канализацией, устройство водонепроницаемых выгребов, организация отвода поверхностного стока и др.).

274. Мероприятия по второму и третьему поясам ЗСО поверхностных источников водоснабжения:

1) выявление объектов, загрязняющих источники водоснабжения, с разработкой конкретных водоохранных мероприятий, обеспеченных источниками финансирования, подрядными организациями и согласованных с центром государственного санитарно-эпидемиологического надзора.

2) регулирование отведения территории для нового строительства жилых, промышленных и сельскохозяйственных объектов, а также согласование изменений технологий действующих предприятий, связанных с повышением степени опасности загрязнения сточными водами источника водоснабжения.

3) недопущение отведения сточных вод в зоне водосбора источника водоснабжения, включая его притоки, не отвечающих гигиеническим требованиям к охране поверхностных вод.

4) все работы, в том числе добыча песка, гравия, донноуглубительные, в пределах акватории ЗСО допускаются по согласованию с центром государственного санитарно-эпидемиологического надзора лишь при обосновании гидрологическими расчетами отсутствия ухудшения качества воды в створе водозабора.

5) использование химических методов борьбы с эвтрофикацией водоемов допускается при условии применения препаратов, имеющих положительное санитарно-эпидемиологическое заключение государственной санитарно-эпидемиологической службы Российской Федерации.

б) при наличии судоходства необходимо оборудование судов, дебаркадеров и брандвахт устройствами для сбора фановых и подсланевых вод и твердых отходов; оборудование на пристанях сливных станций и приемников для сбора твердых отходов.

275. Кроме мероприятий, указанных в части 274 настоящих Правил, в пределах второго пояса ЗСО поверхностных источников водоснабжения подлежат выполнению мероприятия пункта 4 части 272 настоящих Правил, части 273 настоящих Правил, а также следующее:

1) не производятся рубки леса главного пользования и реконструкции, а также закрепление за лесозаготовительными предприятиями древесины на корню и лесосечного фонда долгосрочного пользования. Допускаются только рубки ухода и санитарные рубки леса;

2) запрещение расположения стойбищ и выпаса скота, а также всякое другое использование водоема и земельных участков, лесных угодий в пределах прибрежной полосы шириной не менее 500 м, которое может привести к ухудшению качества или уменьшению количества воды источника водоснабжения;

3) использование источников водоснабжения в пределах второго пояса ЗСО для купания, туризма, водного спорта и рыбной ловли допускается в установленных местах при условии соблюдения гигиенических требований к охране поверхностных вод, а также гигиенических требований к зонам рекреации водных объектов;

4) в границах второго пояса зоны санитарной охраны запрещается сброс промышленных, сельскохозяйственных, городских и ливневых сточных вод, содержание в которых химических веществ и микроорганизмов превышает установленные санитарными правилами гигиенические нормативы качества воды. При этом, сброс запрещается, вне зависимости от содержания химических веществ и микроорганизмов, хозяйственными и иными объектами, которые введены в эксплуатацию или разрешение на строительство которых выдано после 31 декабря 2006 года, промышленных, сельскохозяйственных, городских сточных вод в пределах второго пояса зон санитарной охраны источников питьевого и хозяйственно-бытового водоснабжения.

276. В пределах санитарно-защитной полосы водоводов должны отсутствовать источники загрязнения почвы и грунтовых вод.

277. Не допускается прокладка водоводов по территории свалок, полей ассенизации, полей фильтрации, полей орошения, кладбищ, скотомогильников, а также прокладка магистральных водоводов по территории промышленных и сельскохозяйственных предприятий.

## **2.9 Ограничения использования земельных участков и объектов капитального строительства на территории месторождений полезных ископаемых**

278. В границах Поселения имеются районы распространения полезных ископаемых.

279. В соответствии со статьей 25 Закона Российской Федерации от 21 февраля 1992 года № 2395-1 «О недрах» строительство объектов капитального строительства на земельных участках, расположенных за границами населенных пунктов, размещение подземных сооружений

за границами населенных пунктов разрешаются только после получения заключения федерального органа управления государственным фондом недр или его территориального органа об отсутствии полезных ископаемых в недрах под участком предстоящей застройки.

280. Застройка земельных участков, которые расположены за границами населенных пунктов и находятся на площадях залегания полезных ископаемых, а также размещение за границами населенных пунктов в местах залегания полезных ископаемых подземных



сооружений допускается на основании разрешения федерального органа управления государственным фондом недр или его территориального органа. Выдача такого разрешения может осуществляться через многофункциональный центр предоставления государственных и муниципальных услуг.

## **2.10 Ограничения оборотоспособности земельных участков**

281.оборот земельных участков осуществляется в соответствии с гражданским законодательством и Земельным кодексом Российской Федерации.

282.Земельные участки, отнесенные к землям, изъятым из оборота, не могут предоставляться в частную собственность, а также быть объектами сделок, предусмотренных гражданским законодательством.

283.Земельные участки, отнесенные к землям, ограниченным в обороте, не предоставляются в частную собственность, за исключением случаев, установленных федеральными законами.

284.Содержание ограничений оборота земельных участков устанавливается Земельным кодексом Российской Федерации, федеральными законами.

285.Из оборота изъяты земельные участки, занятые находящимися в федеральной собственности следующими объектами:

1) государственными природными заповедниками и национальными парками, если иное не предусмотрено Земельным кодексом Российской Федерации и Федеральным законом от 14 марта 1995 года № 33-ФЗ «Об особо охраняемых природных территориях»;

2) зданиями, сооружениями, в которых размещены для постоянной деятельности Вооруженные Силы Российской Федерации, другие войска, воинские формирования и органы (за исключением случаев, установленных федеральными законами);

3) зданиями, сооружениями, в которых размещены военные суды;

4) объектами организаций федеральной службы безопасности;

5) объектами организаций органов государственной охраны;

6) объектами использования атомной энергии, пунктами хранения ядерных материалов и радиоактивных веществ;

7) объектами, в соответствии с видами деятельности которых созданы закрытые административно-территориальные образования;

8) объектами учреждений и органов Федеральной службы исполнения наказаний;

9) воинскими и гражданскими захоронениями;

10) инженерно-техническими сооружениями, линиями связи и коммуникациями, возведенными в интересах защиты и охраны Государственной границы Российской Федерации.

286.Ограничиваются в обороте находящиеся в государственной или муниципальной собственности следующие земельные участки:

1) в пределах особо охраняемых природных территорий, не указанные в части 285 настоящих Правил, если иное не предусмотрено Земельным кодексом Российской Федерации и законодательством Российской Федерации об особо охраняемых природных территориях;

2) из состава земель лесного фонда;

3) в пределах, которых расположены водные объекты, находящиеся в государственной или муниципальной собственности;

4) занятые особо ценными объектами культурного наследия народов Российской Федерации, объектами, включенными в Список всемирного наследия, историко-культурными заповедниками, объектами археологического наследия, музеями-заповедниками;

5) предоставленные для обеспечения обороны и безопасности, оборонной промышленности, таможенных нужд и не указанные в части 285 настоящих Правил;

6) не указанные в части 285 настоящих Правил в границах закрытых административно-территориальных образований;

7) предназначенные для строительства, реконструкции и (или) эксплуатации объектов морского транспорта, внутреннего водного транспорта, воздушного транспорта, сооружений навигационного обеспечения воздушного движения и судоходства, объектов инфраструктуры железнодорожного транспорта общего пользования, а также автомобильных дорог федерального значения, регионального значения, межмуниципального значения или местного значения;

8) занятые объектами космической инфраструктуры;

9) расположенные под объектами гидротехнических сооружений;

10) предоставленные для производства ядовитых веществ, наркотических средств;

11) загрязненные опасными отходами, радиоактивными веществами, подвергшиеся биогенному загрязнению, иные подвергшиеся деградации земли;

12) расположенные в границах земель, зарезервированных для государственных или муниципальных нужд;

13) в первом поясе зон санитарной охраны источников питьевого и хозяйственно-бытового водоснабжения.

287.оборот земель сельскохозяйственного назначения регулируется Федеральным законом от 24 июля 2002 года № 101-ФЗ «Об обороте земель сельскохозяйственного назначения». Образование земельных участков из земель сельскохозяйственного назначения регулируется Земельным кодексом Российской Федерации и Федеральным законом от 24 июля 2002 года № 101-ФЗ «Об обороте земель сельскохозяйственного назначения».

288. Часть 287 настоящих Правил не распространяется на относящиеся к землям сельскохозяйственного назначения садовые или огородные земельные участки, земельные участки, предназначенные для ведения личного подсобного хозяйства, гаражного строительства (в том числе индивидуального гаражного строительства), а также на земельные участки, на которых расположены объекты недвижимого имущества.

289. Запрещается приватизация земельных участков в пределах береговой полосы, установленной в соответствии с Водным кодексом Российской Федерации, а также земельных участков, на которых находятся пруды, обводненные карьеры, в границах территорий общего пользования.