



**СЛУЖБА
ГОСУДАРСТВЕННОЙ ОХРАНЫ
ОБЪЕКТОВ КУЛЬТУРНОГО НАСЛЕДИЯ
АСТРАХАНСКОЙ ОБЛАСТИ**

ПОСТАНОВЛЕНИЕ

11.12.2024

№ 22

Об установлении границ территорий объектов культурного наследия, расположенных в городе Астрахани

В соответствии с Федеральным законом от 25.06.2002 №73-ФЗ «Об объектах культурного наследия (памятниках истории и культуры) народов Российской Федерации», Законом Астраханской области от 30.12.2005 № 94/2005-ОЗ «Об объектах культурного наследия (памятниках истории и культуры) народов Российской Федерации, расположенных на территории Астраханской области»

служба государственной охраны объектов культурного наследия Астраханской области ПОСТАНОВЛЯЕТ:

1.1. Установить границы территории объекта культурного наследия регионального значения «Дом жилой многоквартирный, 1954 г.», расположенного в городе Астрахани по адресу: ул. Адмиралтейская, 18/ул. Свердлова, 16 (Лит. «А»), согласно описанию границ, приведенному в п. 2.1. настоящего постановления, и плану усадебного участка по данным технической инвентаризации (приложение №1).

1.2. Установить границы территории объекта культурного наследия регионального значения «Дома жилые (два дома), 1850-е гг.», расположенного в городе Астрахани по адресу: ул. Адмиралтейская, 28, согласно описанию границ, приведенному в п. 2.2. настоящего постановления, и плану усадебного участка по данным технической инвентаризации (приложение №2).

1.3. Установить границы территории объекта культурного наследия регионального значения «Дома жилые (два), 2-я пол. XIX в.», расположенного в городе Астрахани по адресу: ул. Адмиралтейская, 38 (Лит. «А», «З», ворота), согласно описанию границ, приведенному в п. 2.3. настоящего постановления,

и плану усадебного участка по данным технической инвентаризации (приложение №3).

1.4. Установить границы территории объекта культурного наследия регионального значения «Дома доходные Догадина П.М. и его наследников, 1860-е годы», расположенного в городе Астрахани по адресу: ул. Адмиралтейская, 39/ул. Свердлова, 14/пер. Щепной, 1 (Лит. «А, а, В, в», «С, С¹, с»), согласно описанию границ, приведенному в п. 2.4. настоящего постановления, и плану усадебного участка по данным технической инвентаризации (приложение №4).

1.5. Установить границы территории объекта культурного наследия регионального значения «Корпуса торговые Агарянского (Щепного) ряда, до 1884 г., нач. XX в.», расположенного в городе Астрахани по адресу: ул. Адмиралтейская, 41, 43/ул. Свердлова, 9/ул. Красная Набережная, 10 (Лит. «А, Б, В, Г, Д», «А, Б, В, Г, Д, Е, Ж, З, И, К, Л»), согласно описанию границ, приведенному в п. 2.5. настоящего постановления, и плану усадебного участка по данным технической инвентаризации (приложение №5).

1.6. Установить границы территории объекта культурного наследия регионального значения «Контора общества водопроводов и жилой дом, 1880-е гг.», расположенного в городе Астрахани по адресу: ул. Адмиралтейская, 50, согласно описанию границ, приведенному в п. 2.6. настоящего постановления, и плану усадебного участка по данным технической инвентаризации (приложение №6).

1.7. Установить границы территории объекта культурного наследия регионального значения «Дома жилые (два дома) со складом, 1880-е гг.», расположенного в городе Астрахани по адресу: ул. Адмиралтейская, 54/ул. Кожанова, 1, согласно описанию границ, приведенному в п. 2.7. настоящего постановления, и плану усадебного участка по данным технической инвентаризации (приложение №7).

1.8. Установить границы территории объекта культурного наследия регионального значения «Дом доходный Бакулина (Фёдорова И.К.), 2-я пол. XIX в., нач. XX в.», расположенного в городе Астрахани по адресу: ул. Академика Королева, 2/ул. Адмиралтейская, 40 (Лит «А», «А¹»), согласно описанию границ, приведенному в п. 2.8. настоящего постановления, и плану усадебного участка по данным технической инвентаризации (приложение №8).

1.9. Установить границы территории объекта культурного наследия регионального значения «Усадьба Новиковых Ф.И. и П.И., 1882 г.», расположенного в городе Астрахани по адресу: ул. Анатолия Сергеева, 9/ул. Дантона, 1 (Лит «А, А, а¹, С», «В, В¹, в», ограда), согласно описанию границ, приведенному в п. 2.9. настоящего постановления, и плану усадебного участка по данным технической инвентаризации (приложение №9).

1.10. Установить границы территории объекта культурного наследия регионального значения «Дом доходный Медведева Я.И. (с 1899 г. – Николаева С.Л.), последняя треть XIX в.», расположенного в городе Астрахани по адресу: ул. Анатолия Сергеева, 14/ул. Л.Шмидта, 3/ул. Кремлевская, 13 (Лит «А»,

«а¹», «а²» «Б», «В», «Г»), согласно описанию границ, приведенному в п. 2.10. настоящего постановления, и плану усадебного участка по данным технической инвентаризации (приложение №10).

1.11. Установить границы территории объекта культурного наследия регионального значения «Дом жилой Чемодановой-Догадиной А.И., нач. XX в.», расположенного в городе Астрахани по адресу: ул. Анатолия Сергеева, 37/ул. Л.Шмидта,6 (Лит «А», «а»), согласно описанию границ, приведенному в п. 2.11. настоящего постановления, и плану усадебного участка по данным технической инвентаризации (приложение №11).

1.12. Установить границы территории объекта культурного наследия регионального значения «Дом Шапошникова Д.П., 1684 – 1868 гг., 1908 г.», расположенного в городе Астрахани по адресу: ул. Ахматовская, 5 (Лит «А,А,А¹,а»), согласно описанию границ, приведенному в п. 2.12. настоящего постановления, и плану усадебного участка по данным технической инвентаризации (приложение №12).

1.13. Установить границы территории объекта культурного наследия регионального значения «Дом жилой Комаровой (Чернова), 2-я пол. XIX в.», расположенного в городе Астрахани по адресу: ул. Бабушкина, 2/ул. Шаумяна, 31/ул. М.Джалиля, 3 (Лит «Б»), согласно описанию границ, приведенному в п. 2.13. настоящего постановления, и плану усадебного участка по данным технической инвентаризации (приложение №13).

1.14. Установить границы территории объекта культурного наследия регионального значения «Дом жилой Логвиновой, кон. XIX в.», расположенного в городе Астрахани по адресу: ул. Бабушкина, 4 (Лит «А», ворота), согласно описанию границ, приведенному в п. 2.14. настоящего постановления, и плану усадебного участка по данным технической инвентаризации (приложение №14).

1.15. Установить границы территории объекта культурного наследия регионального значения «Дом Аскерова М.Т., кон. XIX – нач. XX в.», расположенного в городе Астрахани по адресу: ул. Бабушкина, 11 (Лит «А,А¹»), согласно описанию границ, приведенному в п. 2.15. настоящего постановления, и плану усадебного участка по данным технической инвентаризации (приложение №15).

1.16. Установить границы территории объекта культурного наследия регионального значения «Дом жилой Шагиной, кон. XIX в.», расположенного в городе Астрахани по адресу: ул. Бабушкина, 12 (Лит «А», «а»), согласно описанию границ, приведенному в п. 2.16. настоящего постановления, и плану усадебного участка по данным технической инвентаризации (приложение №16).

1.17. Установить границы территории объекта культурного наследия регионального значения «Дом жилой, кон. XIX в.», расположенного в городе Астрахани по адресу: ул. Бабушкина, 14 (Лит «А», «а», «а¹»), согласно описанию границ, приведенному в п. 2.17. настоящего постановления, и плану усадебного участка по данным технической инвентаризации (приложение №17).

1.18. Установить границы территории объекта культурного наследия регионального значения «Дом жилой многоквартирный, 1930-е гг.», расположенного в городе Астрахани по адресу: ул. Бабушкина, 23 (Лит «А»), согласно описанию границ, приведенному в п. 2.18. настоящего постановления, и плану усадебного участка по данным технической инвентаризации (приложение №18).

1.19. Установить границы территории объекта культурного наследия регионального значения «Дом жилой Солдатовых, Смирновой Н.Д., нач. XX в.», расположенного в городе Астрахани по адресу: ул. Бабушкина, 32 (Лит «А»), согласно описанию границ, приведенному в п. 2.19. настоящего постановления, и плану усадебного участка по данным технической инвентаризации (приложение №19).

1.20. Установить границы территории объекта культурного наследия регионального значения «Усадьба Соколова, 1914 г.», расположенного в городе Астрахани по адресу: ул. Бабушкина, 34 (Лит «А», «Б», ворота), согласно описанию границ, приведенному в п. 2.20. настоящего постановления, и плану усадебного участка по данным технической инвентаризации (приложение №20).

1.21. Установить границы территории объекта культурного наследия регионального значения «Дом жилой, 1909 г.», расположенного в городе Астрахани по адресу: ул. Бабушкина, 70, согласно описанию границ, приведенному в п. 2.21. настоящего постановления, и плану усадебного участка по данным технической инвентаризации (приложение №21).

1.22. Установить границы территории объекта культурного наследия регионального значения «Дом жилой, кон. XIX в.», расположенного в городе Астрахани по адресу: ул. Бабушкина, 73, согласно описанию границ, приведенному в п. 2.22. настоящего постановления, и плану усадебного участка по данным технической инвентаризации (приложение №22).

1.23. Установить границы территории объекта культурного наследия регионального значения «Дом жилой, 2-я пол. XIX в.», расположенного в городе Астрахани по адресу: ул. Бабушкина, 75, согласно описанию границ, приведенному в п. 2.23. настоящего постановления, и плану усадебного участка по данным технической инвентаризации (приложение №23).

1.24. Установить границы территории объекта культурного наследия регионального значения «Дом жилой, кон. XIX в.», расположенного в городе Астрахани по адресу: ул. Бабушкина, 78/ул. Калинина, 7 (Лит. «А», «А¹», «а»), согласно описанию границ, приведенному в п. 2.24. настоящего постановления, и плану усадебного участка по данным технической инвентаризации (приложение №24).

1.25. Установить границы территории объекта культурного наследия регионального значения «Дом жилой, кон. XIX в.», расположенного в городе Астрахани по адресу: ул. Бабушкина, 98, согласно описанию границ, приведенному в п. 2.25. настоящего постановления, и плану усадебного участка по данным технической инвентаризации (приложение №25).

1.26. Установить границы территории объекта культурного наследия федерального значения «Усадьба Яковлева, 1-я пол. XIX в.», расположенного в городе Астрахани по адресу: 1 Мая наб., 150 (ул. Набережная 1-го Мая, 150/ул. Зои Космодемьянской, 145/ул. Казанская, 142), согласно описанию границ, приведенному в п. 2.26. настоящего постановления, и плану усадебного участка по данным технической инвентаризации (приложение №26).

1.27. Установить границы территории объекта культурного наследия федерального значения «Дом Сергеева (дер.), 1830-1840 гг.», расположенного в городе Астрахани по адресу: Кирова ул., 45/25 (ул. Кирова, 43, 45/ул. Епишина, 25/ул. Зои Космодемьянской, 74), согласно описанию границ, приведенному в п. 2.27. настоящего постановления, и плану усадебного участка по данным технической инвентаризации (приложение №27).

1.28. Установить границы территории объекта культурного наследия федерального значения «Дом, где в 1919 г. работал политотдел XI Армии», расположенного в городе Астрахани по адресу: ул. Эспланадная, 47/ул. Свердлова, 56, согласно описанию границ, приведенному в п. 2.28. настоящего постановления, и плану усадебного участка по данным технической инвентаризации (приложение №28).

1.29. Установить границы территории объекта культурного наследия федерального значения «Армянское духовное ведомство, 2-я пол. XIX в.», расположенного в городе Астрахани по адресу: ул. Советская, 34, 36/пер. Советский, 1/ул. Калинина, 11, согласно описанию границ, приведенному в п. 2.29. настоящего постановления, и плану усадебного участка по данным технической инвентаризации (приложение №29).

1.30. Установить границы территории объекта культурного наследия регионального значения «Лавки и склады, 2-я пол. XIX в.», расположенного в городе Астрахани по адресу: ул. Советской Милиции, 3/ул. Красная Набережная, 14, согласно описанию границ, приведенному в п. 2.30. настоящего постановления, и плану усадебного участка по данным технической инвентаризации (приложение №30).

1.31. Установить границы территории объекта культурного наследия федерального значения «Комплекс зданий пороховых складов, 1-я четверть XVIII – нач. XX вв.», расположенного в городе Астрахани по адресу: Пороховая ул., 8 (ул. Пороховая, 8/ул. Николая Островского, 44), согласно описанию границ, приведенному в п. 2.31. и приложения №31.

2. Описание границ территорий объектов культурного наследия, расположенных на территории города Астрахани:

2.1. Граница территории объекта культурного наследия регионального значения «Дом жилой многоквартирный, 1954 г.», расположенного в городе Астрахани по адресу: ул. Адмиралтейская, 18/ул. Свердлова, 16 (Лит. «А»), устанавливается по границе красной линии застройки по ул. Адмиралтейская, по ул. Свердлова, с востока по границе с домовладением по ул. Свердлова, 18, с севера, северо-востока по границе с территорией торгово-офисного здания по ул. Адмиралтейская, 14, 16.

2.2. Граница территории объекта культурного наследия регионального значения «Дома жилые (два дома), 1850-е гг.», расположенного в городе Астрахани по адресу: ул. Адмиралтейская, 28, устанавливается по границе красной линии застройки по ул. Адмиралтейская, с севера по линии границы с соседним домовладением по ул. Адмиралтейская, 30, с востока по линии границы с домовладениями по ул. Куйбышева, 7, 9, с юга по линии границ с территорией гостиничного комплекса «Виктория» и здания по ул. Адмиралтейская, 26.

2.3. Граница территории объекта культурного наследия регионального значения «Дома жилые (два), 2-я пол. XIX в.», расположенного в городе Астрахани по адресу: ул. Адмиралтейская, 38 (Лит. «А», «З», ворота), устанавливается по границе красной линии застройки по ул. Адмиралтейская, с севера по линии границы с соседним домовладением по ул. Адмиралтейская, 40, с востока по линии границы с домовладением по ул. Академика Королева, 4, с юга по линии границ с домовладениями по ул. Адмиралтейская, 36.

2.4. Граница территории объекта культурного наследия регионального значения «Дома доходные Догадина П.М. и его наследников, 1860-е годы», расположенного в городе Астрахани по адресу: ул. Адмиралтейская, 39/ул. Свердлова, 14/пер. Щепной, 1 (Лит. «А, а, В, в», «С, С¹, с»), устанавливается по границе красной линии застройки по ул. Адмиралтейская, ул. Свердлова, пер. Щепной, с юга по линии границ с домовладением по ул. Адмиралтейская, 37.

2.5. Граница территории объекта культурного наследия регионального значения "Корпуса торговые Агарянского (Щепного) ряда, до 1884 г., нач. XX в.", расположенного в городе Астрахани по адресу: ул. Адмиралтейская, 41, 43/ ул. Свердлова, 9/ул. Красная Набережная, 10 (Лит. "А, Б, В, Г, Д", "А, Б, В, Г, Д, Е, Ж, З, И, К, Л"), устанавливается по границе красной линии застройки по ул. Свердлова, ул. Красная Набережная, ул. Свердлова, с запада по линии границ с домовладением по ул. Красная Набережная, 8/ул. Ульяновых, 1/ул. Свердлова, 7.

2.6. Граница территории объекта культурного наследия регионального значения "Контора общества водопроводов и жилой дом, 1880-е гг.", расположенного в городе Астрахани по адресу: ул. Адмиралтейская, 50, устанавливается по границе красной линии застройки по ул. Адмиралтейская, с севера по линии границ с домовладением по ул. Адмиралтейская, 52, с востока по линии границ с домовладением по ул. Куйбышева, 37, с юга по линии границ с домовладением по ул. Адмиралтейская, 48.

2.7. Граница территории объекта культурного наследия регионального значения "Дома жилые (два дома) со складом, 1880-е гг.", расположенного в городе Астрахани по адресу: ул. Адмиралтейская, 54/ ул. Кожанова, 1, устанавливается по границе красной линии застройки по ул. Адмиралтейская, ул. Кожанова, с севера по линии границ с домовладением по ул. Адмиралтейская, 56, с востока по линии границ с домовладением по ул. Куйбышева, 41, 43.

2.8. Граница территории объекта культурного наследия регионального

значения "Дом доходный Бакулина (Федорова И.К.), 2-я пол. XIX в., нач. XX в.", расположенного в городе Астрахани по адресу: ул. Академика Королева, 2/ ул. Адмиралтейская, 40 (Лит. "А", "А1"), устанавливается по границе красной линии застройки по ул. Коммунистическая, ул. Адмиралтейская, ул. Академика Королева, с востока по линии границ с домовладением по ул. Академика Королева, 4, с юга по линии границ с домовладением по ул. Адмиралтейская, 38.

2.9. Граница территории объекта культурного наследия регионального значения "Усадьба Новиковых Ф.И. и П.И., 1882 г.", расположенного в городе Астрахани по адресу: ул. Анатолия Сергеева, 9/ ул. Дантона, 1 (Лит. "А, А, а1, С", "В, В1, в", ограда), устанавливается по границе красной линии застройки по ул. Анатолия Сергеева, ул. Дантона, с севера по границе домовладения по ул. Анатолия Сергеева, 7, с юга по границе домовладения по ул. Дантона, 3.

2.10. Граница территории объекта культурного наследия регионального значения "Дом доходный Медведева Я.И. (с 1899 г. - Николаева С.Л.), последняя треть XIX в.", расположенного в городе Астрахани по адресу: ул. А. Сергеева, 14,/ул. Л. Шмидта, 3/ул. Кремлевская, 13 (Лит. "А", "а1", "а2", "Б", "В", "Г"), устанавливается по красным линиям застройки ул. Анатолия Сергеева, ул. Шмидта, ул. Кремлевская, с севера по границе домовладений по ул. Анатолия Сергеева, 12, ул. Кремлевская, 11.

2.11. Граница территории объекта культурного наследия регионального значения "Дом жилой Чемодановой-Догадиной А.И., нач. XX в.", расположенного в городе Астрахани по адресу: ул. А. Сергеева, 37/ Л. Шмидта, 6 (Лит. "А", "а"), устанавливается по красным линиям застройки ул. Анатолия Сергеева, ул. Шмидта, по границе домовладения ул. Максима Горького, 44/ ул. Шмидта, 10.

2.12. Граница территории объекта культурного наследия регионального значения "Дом Шапошникова Д.П., 1864 - 1868 гг., 1908 г.", расположенного в городе Астрахани по адресу: ул. Ахматовская, 5 (Лит. "А,А,А1,а"), устанавливается по красным линиям застройки ул. Ахматовская, с запада по границе с территорией торгового центра по ул. Ахматовская, 3/ул. Третьяковского, с севера по границе домовладения по ул. Эспланадная, 6, 8, с востока по границе домовладения по ул. Ахматовская, 7/ул. Кирова, 14.

2.13. Граница территории объекта культурного наследия регионального значения "Дом жилой Комаровой (Чернова), 2-я пол. XIX в.", расположенного в городе Астрахани по адресу: ул. Бабушкина, 2/ул. Шаумяна, 31/ул. М. Джалиля, 3 (Лит. "Б"), устанавливается по красным линиям застройки ул. Мусы Джалиля, ул. Бабушкина, с юга по границе домовладения по ул. Мусы Джалиля, 5, с востока по границе территории домовладения по ул. Бабушкина, 2а.

2.14. Граница территории объекта культурного наследия регионального значения "Дом жилой Логвиновой, кон. XIX в.", расположенного в городе Астрахани по адресу: ул. Бабушкина, 4 (Лит. "А", ворота), устанавливается по красным линиям застройки ул. Бабушкина, в границах участка домовладения.

2.15. Граница территории объекта культурного наследия регионального

значения "Дом Аскерова М.Т., кон. XIX - нач. XX в.", расположенного в городе Астрахани по адресу: ул. Бабушкина, 11 (Лит. "А, А1"), устанавливается по красным линиям застройки ул. Бабушкина, в границах участка домовладения.

2.16. Граница территории объекта культурного наследия регионального значения "Дом жилой Шагиной, кон. XIX в.", расположенного в городе Астрахани по адресу: ул. Бабушкина, 12 (Лит. "А", "а"), устанавливается по красным линиям застройки ул. Бабушкина, в границах участка домовладения.

2.17. Граница территории объекта культурного наследия регионального значения "Дом жилой, кон. XIX в.", расположенного в городе Астрахани по адресу: ул. Бабушкина, 14 (Лит. "А", "а", "а1"), устанавливается по красным линиям застройки ул. Бабушкина, в границах участка домовладения.

2.18. Граница территории объекта культурного наследия регионального значения "Дом жилой многоквартирный, 1930-е гг.", расположенного в городе Астрахани по адресу: ул. Бабушкина, 23 (Лит. "А"), устанавливается по красным линиям застройки ул. Бабушкина, в границах участка домовладения.

2.19. Граница территории объекта культурного наследия регионального значения "Дом жилой Солдатовых, Смирновой Н.Д., нач. XX в.", расположенного в городе Астрахани по адресу: ул. Бабушкина, 32 (Лит. "А"), устанавливается по красным линиям застройки ул. Бабушкина, в границах участка домовладения.

2.20. Граница территории объекта культурного наследия регионального значения "Усадьба Соколова, 1914 г.", расположенного в городе Астрахани по адресу: ул. Бабушкина, 34 (Лит. "А", "Б", ворота), устанавливается по красным линиям застройки ул. Бабушкина, в границах участка домовладения.

2.21. Граница территории объекта культурного наследия регионального значения "Дом жилой, 1909 г.", расположенного в городе Астрахани по адресу: ул. Бабушкина, 70, устанавливается по красным линиям застройки ул. Бабушкина, в границах участка домовладения.

2.22. Граница территории объекта культурного наследия регионального значения "Дом жилой, кон. XIX в.", расположенного в городе Астрахани по адресу: ул. Бабушкина, 73 устанавливается по красным линиям застройки ул. Бабушкина, в границах участка домовладения.

2.23. Граница территории объекта культурного наследия регионального значения "Дом жилой, 2-я пол. XIX в.", расположенного в городе Астрахани по адресу: ул. Бабушкина, 75 устанавливается по красным линиям застройки ул. Бабушкина, в границах участка домовладения.

2.24. Граница территории объекта культурного наследия регионального значения "Дом жилой, кон. XIX в.", расположенного в городе Астрахани по адресу: ул. Бабушкина, 78/ул. Калинина, 7 (Лит. "А", "А1", "а"), устанавливается по красным линиям застройки ул. Бабушкина, ул. Калинина в границах участка домовладения.

2.25. Граница территории объекта культурного наследия регионального значения "Дом жилой, кон. XIX в.", расположенного в городе Астрахани по адресу: ул. Бабушкина, 98, устанавливается по красным линиям застройки ул.

Бабушкина, в границах участка домовладения.

2.26. Граница территории объекта культурного наследия федерального значения "Усадьба Яковлева, 1-я пол. XIX в.", расположенного в городе Астрахани по адресу: 1 Мая наб., 150 (ул. Набережная 1-го Мая, 150/ул. Зои Космодемьянской, 145/ул. Казанская, 142), устанавливается по красным линиям застройки ул. Набережная 1 Мая, ул. Зои Космодемьянской, с северо-запада по границе домовладения по ул. Казанская, 142, в границах участка домовладения.

2.27. Граница территории объекта культурного наследия федерального значения "Дом Сергеева (дер.), 1830 - 1840 гг.", расположенного в городе Астрахани по адресу: Кирова ул., 45/25 (ул. Кирова, 43, 45/ул. Епишина, 25/ул. Зои Космодемьянской, 74), устанавливается по красным линиям застройки ул. Кирова, ул. Епишина, с севера по границе домовладения по ул. Кирова, 43, с востока по границе домовладения по ул. Епишина, 29, в границах участка домовладения.

2.28. Граница территории объекта культурного наследия регионального значения "Дом, где в 1919 г. работал политотдел XI Армии", расположенного в городе Астрахани по адресу: ул. Эспланадная, 47/ул. Свердлова, 56, устанавливается по красным линиям застройки ул. Эспланадная, ул. Свердлова, в границах участка домовладения.

2.29. Граница территории объекта культурного наследия регионального значения "Армянское духовное ведомство, 2-я пол. XIX в.", расположенного в городе Астрахани по адресу: ул. Советская, 34, 36/пер. Советский, 1/ул. Калинина, 11, устанавливается по красным линиям застройки ул. Советская, пер. Советский, с востока по границе сквера "Каспий", в границах участка домовладения.

2.30. Граница территории объекта культурного наследия регионального значения "Лавки и склады, 2-я пол. XIX в.", расположенного в городе Астрахани по адресу: ул. Советской Милиции, 3/ул. Красная Набережная, 14, устанавливается по красным линиям застройки ул. Советской Милиции, ул. Красная Набережная, в границах участка домовладения.

2.31. Граница территории объекта культурного наследия федерального значения "Комплекс зданий пороховых складов, 1-я четверть XVIII - нач. XX вв.", расположенного в городе Астрахани по адресу: Пороховая ул., 8 (ул. Пороховая, 8/ул. Николая Островского, 44), устанавливается следующим образом:

Координаты характерных точек границы территории объекта культурного наследия федерального значения «Комплекс зданий пороховых складов, 1-я четверть XVIII – нач. XX вв.» (г. Астрахань, ул. Пороховая, д. 8/ ул. Николая Островского, д. 44).

Обозначение характерных точек границ	Координаты характерных точек в местной системе координат (МСК-30) зона 2		Метод определения координат характерной точки	Средняя квадратическая погрешность положения характерной точки (Mt), м
	X	Y		
1	418877.62	2220666.47	Аналитический метод	0,20
2	418815.35	2220676.61	Аналитический метод	0,20
3	418808.49	2220677.32	Аналитический метод	0,20
4	418755.28	2220683.38	Аналитический метод	0,20
5	418751.85	2220666.23	Аналитический метод	0,20
6	418759.86	2220664.83	Аналитический метод	0,20
7	418767.23	2220664.82	Аналитический метод	0,20
8	418784.22	2220562.01	Аналитический метод	0,20
9	418777.17	2220560.80	Аналитический метод	0,20
10	418778.50	2220554.99	Аналитический метод	0,20
11	418782.14	2220550.72	Аналитический метод	0,20
12	418786.05	2220546.71	Аналитический метод	0,20
13	418791.36	2220542.15	Аналитический метод	0,20
14	418808.64	2220532.35	Аналитический метод	0,20
15	418818.61	2220528.21	Аналитический метод	0,20
16	418826.61	2220524.13	Аналитический метод	0,20
17	418833.31	2220522.22	Аналитический метод	0,20
18	418842.53	2220523.22	Аналитический метод	0,20
19	418868.03	2220522.89	Аналитический метод	0,20
20	418869.86	2220523.98	Аналитический метод	0,20
21	418871.29	2220546.40	Аналитический метод	0,20
22	418871.25	2220561.51	Аналитический метод	0,20
23	418870.94	2220571.67	Аналитический метод	0,20
24	418872.14	2220589.82	Аналитический метод	0,20
25	418876.46	2220646.81	Аналитический метод	0,20
1	418877.62	2220666.47	Аналитический метод	0,20

Описание

границы территории объекта культурного наследия федерального значения «Комплекс зданий пороховых складов, 1-я четверть XVIII – нач. XX вв.»,

расположенного по адресу: г. Астрахань, ул. Пороховая, д. 8/
ул. Николая Островского, д. 44

Внешний контур границ территории объекта культурного наследия федерального значения «Комплекс зданий пороховых складов, 1-я четверть XVIII – нач. XX вв.» (г. Астрахань, ул. Пороховая, д. 8/ул. Николая Островского, д. 44) проходит от точки 1, на юго-восток через точки 2, 3 до точки 4, далее поворачивает и следует на юго-запад до точки 5, далее поворачивает и следует на север через точку 6 до точки 7, далее поворачивает и следует на северо-запад до точки 8, далее поворачивает и следует на юго-запад до точки 9, далее поворачивает и следует на запад до точки 10, далее поворачивает и следует на северо-запад через точки 11-18 до точки 19, далее поворачивает и следует на северо-восток до точки 20, далее поворачивает и следует на восток через точки 21-25 в исходную точку 1.

3. Установить режим использования территорий объектов культурного наследия, расположенных в городе Астрахани, в границах, определенных для каждого объекта культурного наследия (п. 1.1 - 1.31 настоящего Постановления) (приложение № 32).

4. Отделу учета, контроля и надзора за сохранением объектов культурного наследия службы государственной охраны объектов культурного наследия Астраханской области (Зяблов О.Л.):

- в срок не позднее трех рабочих дней со дня подписания настоящего постановления направить его копию в министерство государственного управления, информационных технологий и связи Астраханской области для официального опубликования;

- в семидневный срок после дня первого официального опубликования направить копию настоящего постановления, а также сведения об источниках его официального опубликования в Управление Министерства юстиции Российской Федерации по Астраханской области;

- в семидневный срок со дня подписания настоящего постановления направить его копию поставщикам справочно-правовых систем ООО «АИЦ «Консультант Сервис», ООО «ЦПП «Гарант» для включения в электронные базы данных;

- обеспечить публикацию настоящего постановления на официальном сайте службы государственной охраны объектов культурного наследия Астраханской области в информационно-телекоммуникационной сети «Интернет» по адресу <http://www.okn.astrobl.ru>.

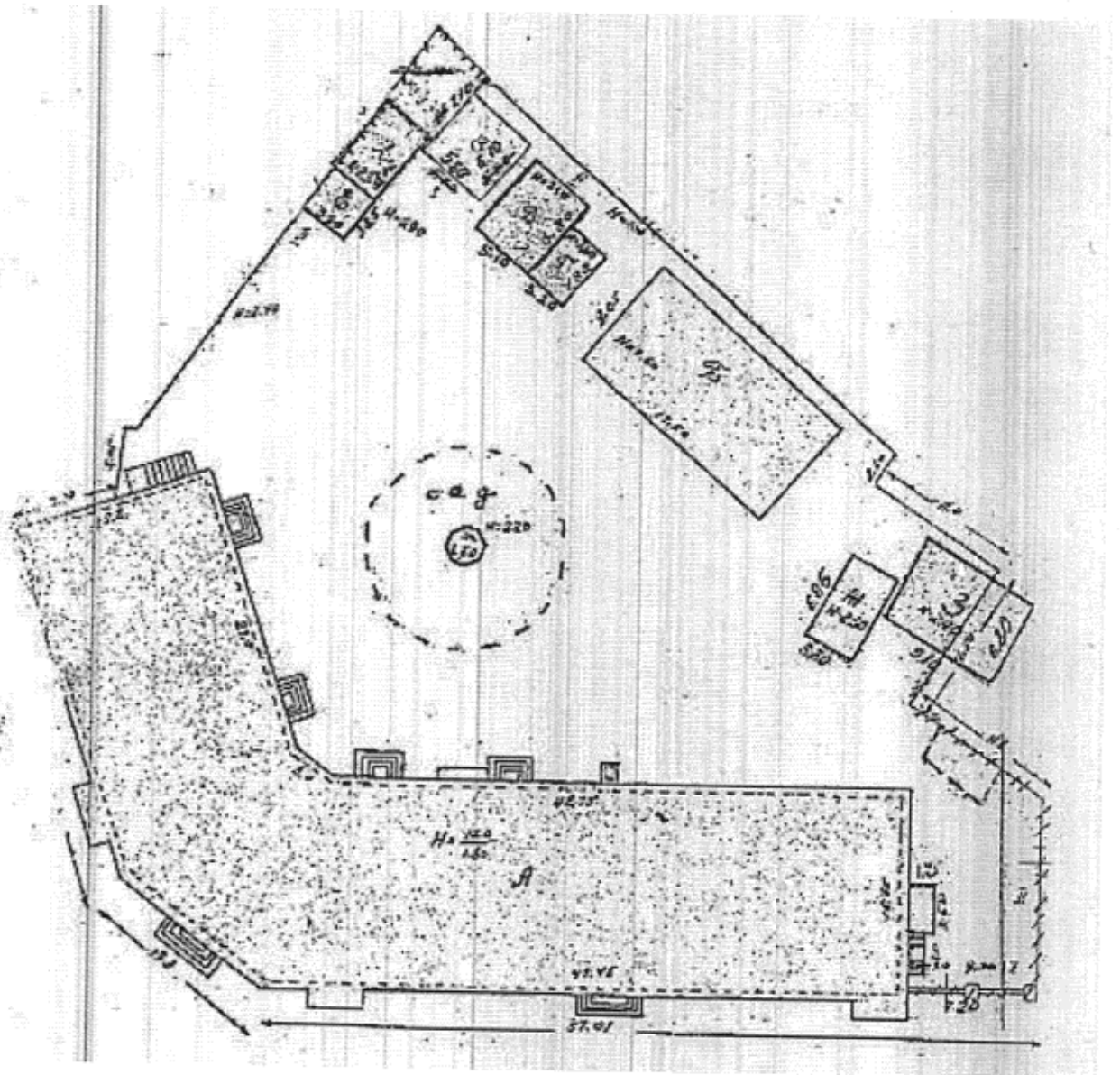
5. Постановление вступает в силу со дня его официального опубликования.

Руководитель службы государственной
охраны объектов культурного наследия
Астраханской области

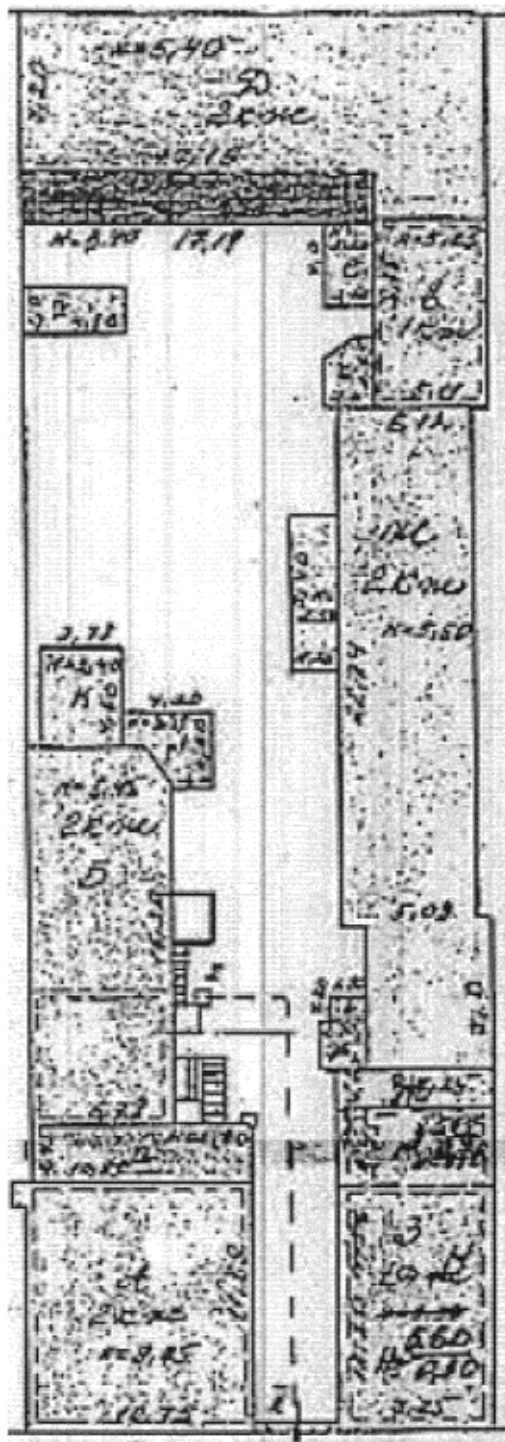


И.М. Кузнецов

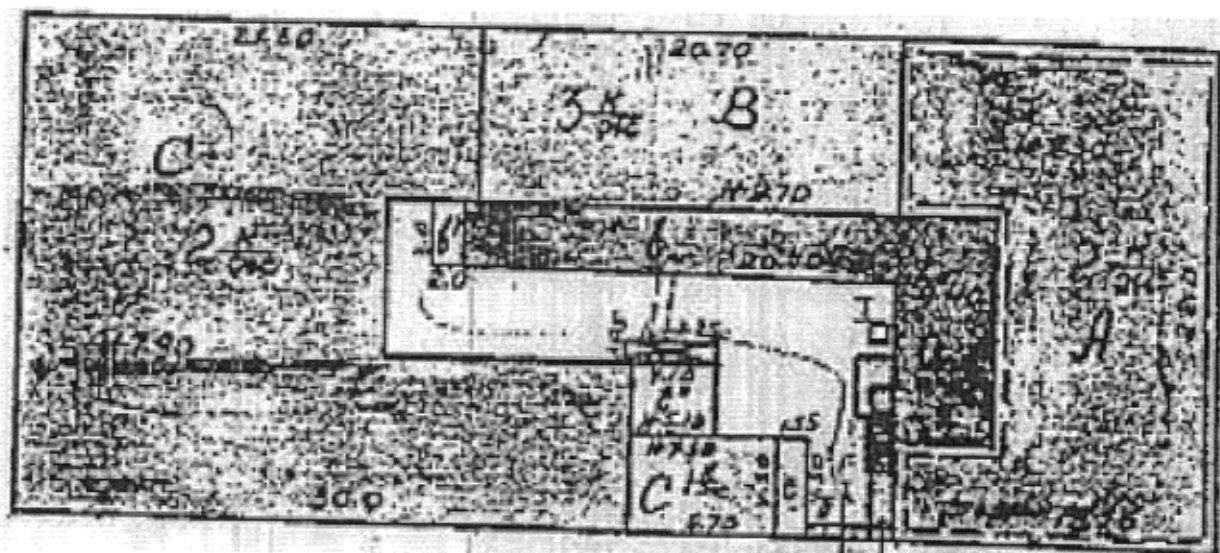
Приложение №1
к постановлению
Службы государственной охраны
объектов культурного наследия
Астраханской области
От «11» 12 2024 № 22



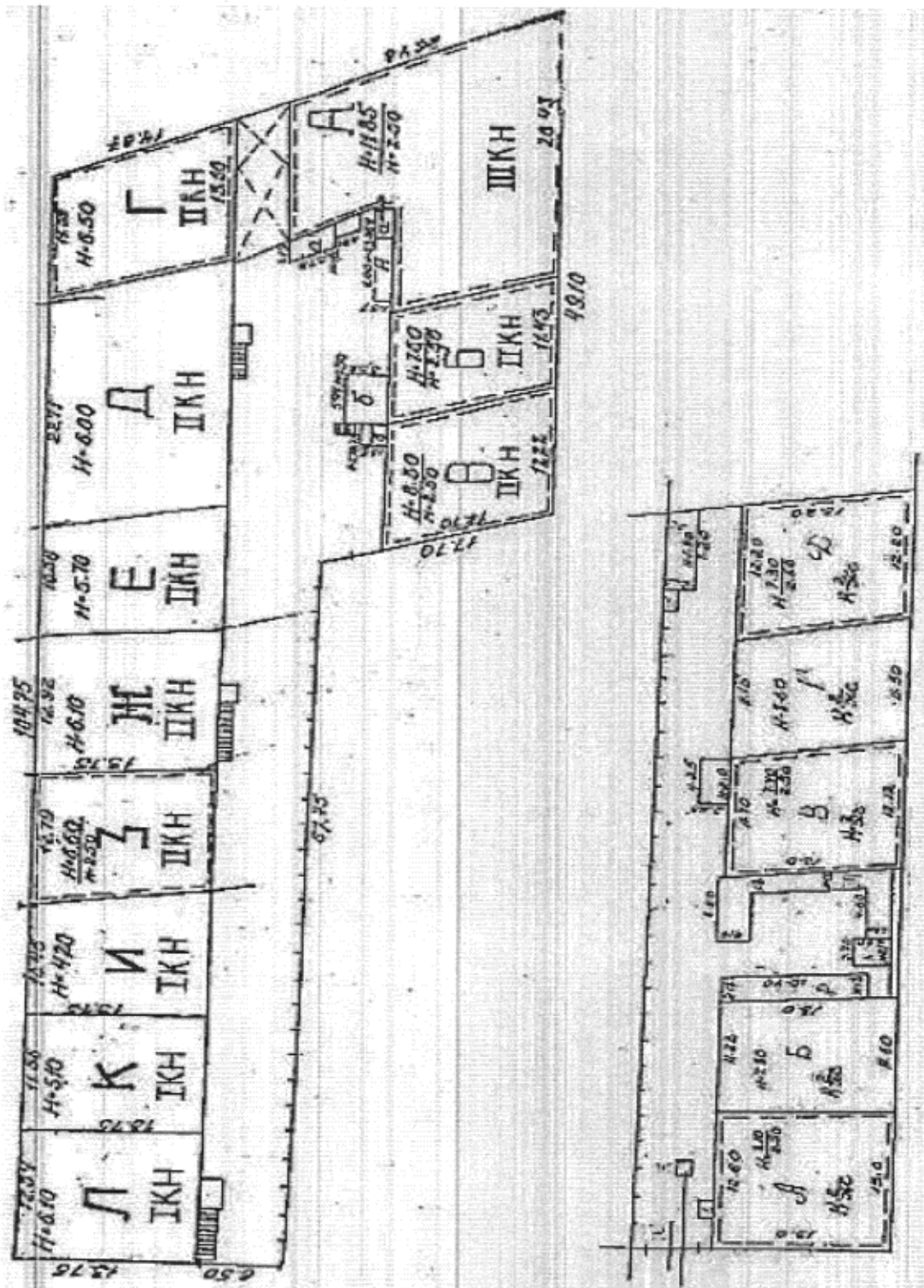
Приложение №3
к постановлению
Службы государственной охраны
объектов культурного наследия
Астраханской области
От «11» 12 2024 № 22



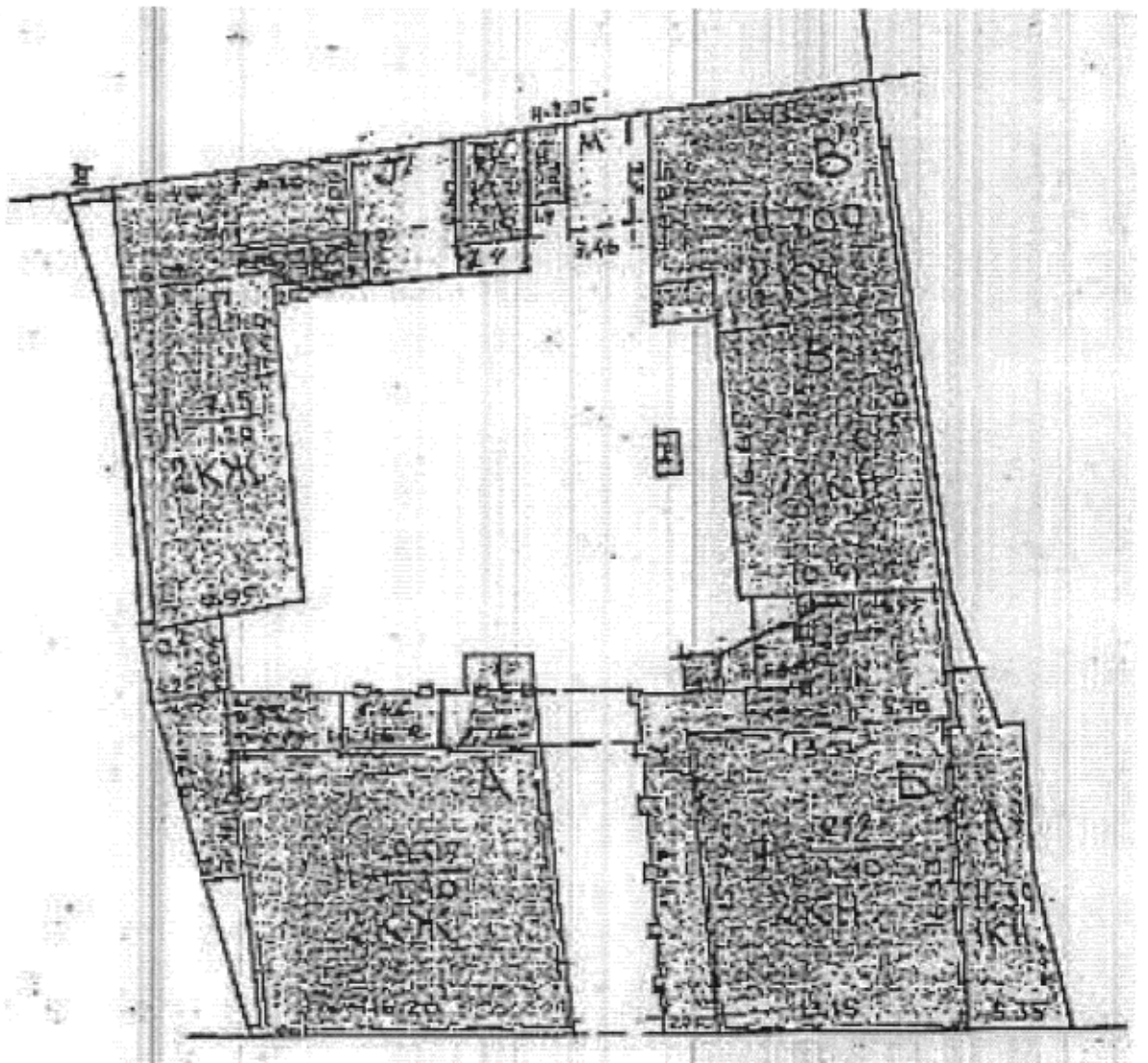
Приложение №4
к постановлению
Службы государственной охраны
объектов культурного наследия
Астраханской области
От «11» 12 2024 № 22



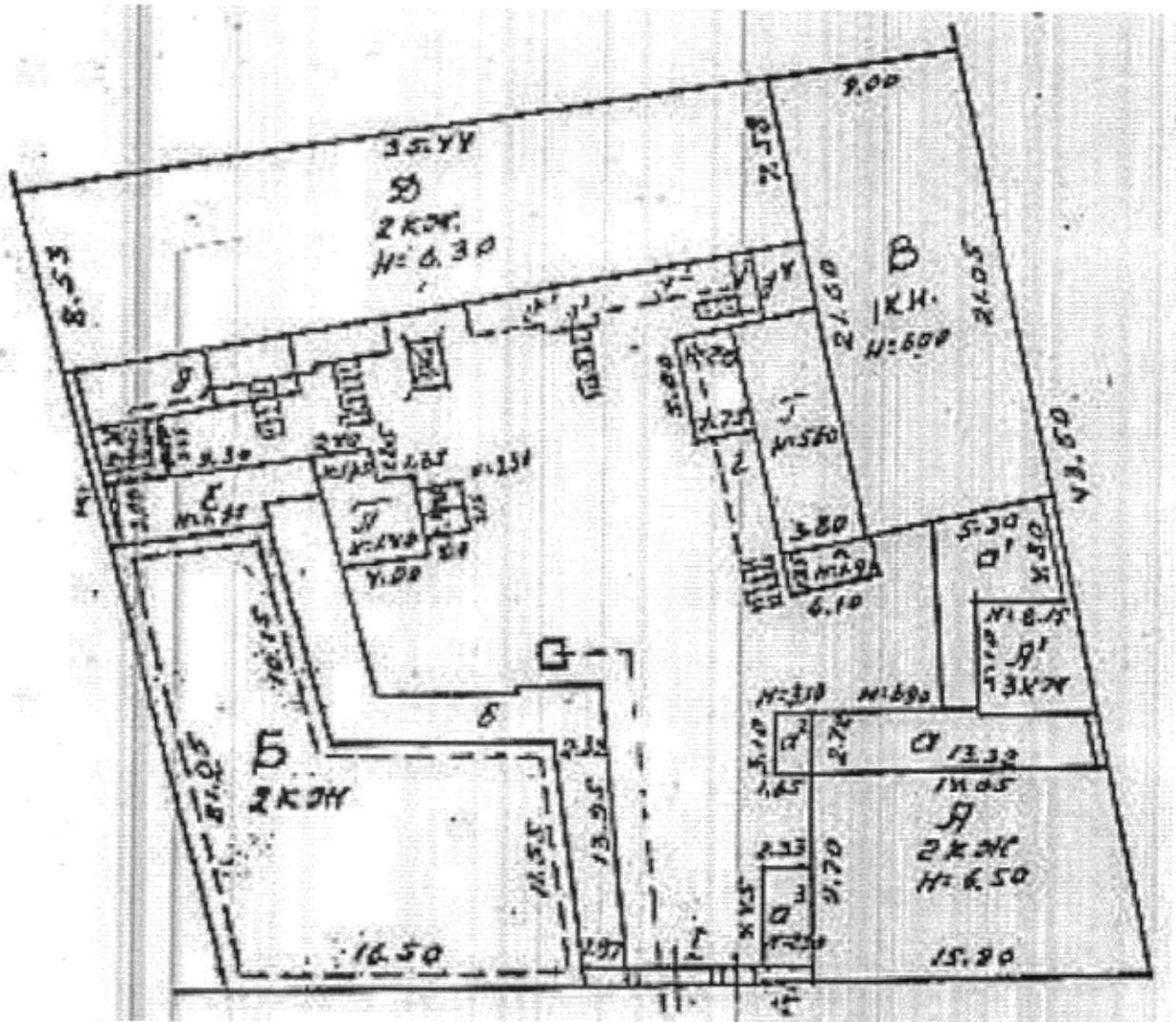
Приложение №5
к постановлению
Службы государственной охраны
объектов культурного наследия
Астраханской области
От «11» 12 2024 № 22



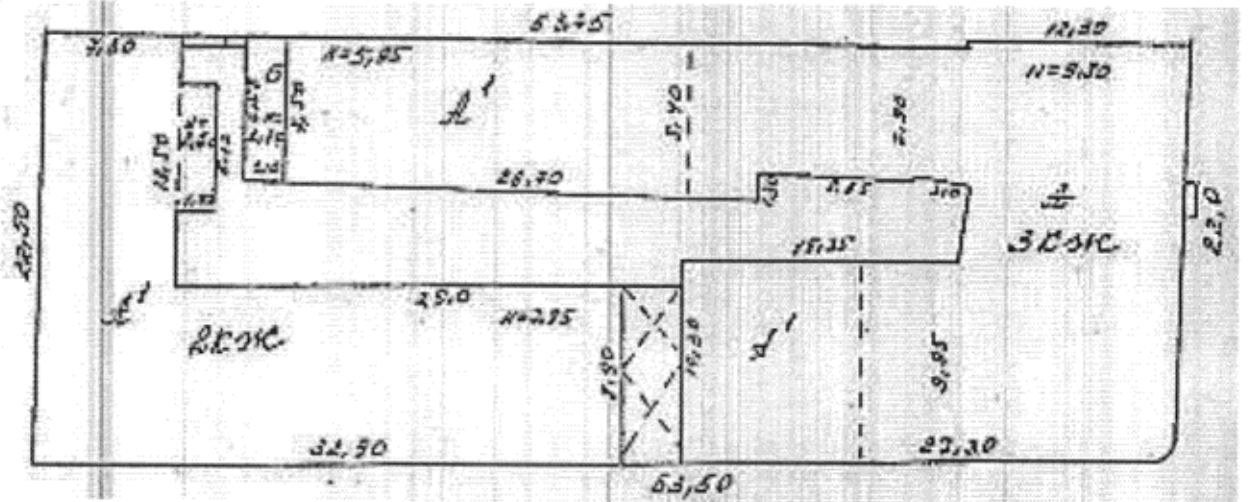
Приложение №6
к постановлению
Службы государственной охраны
объектов культурного наследия
Астраханской области
От «11» 12 2024 № 22



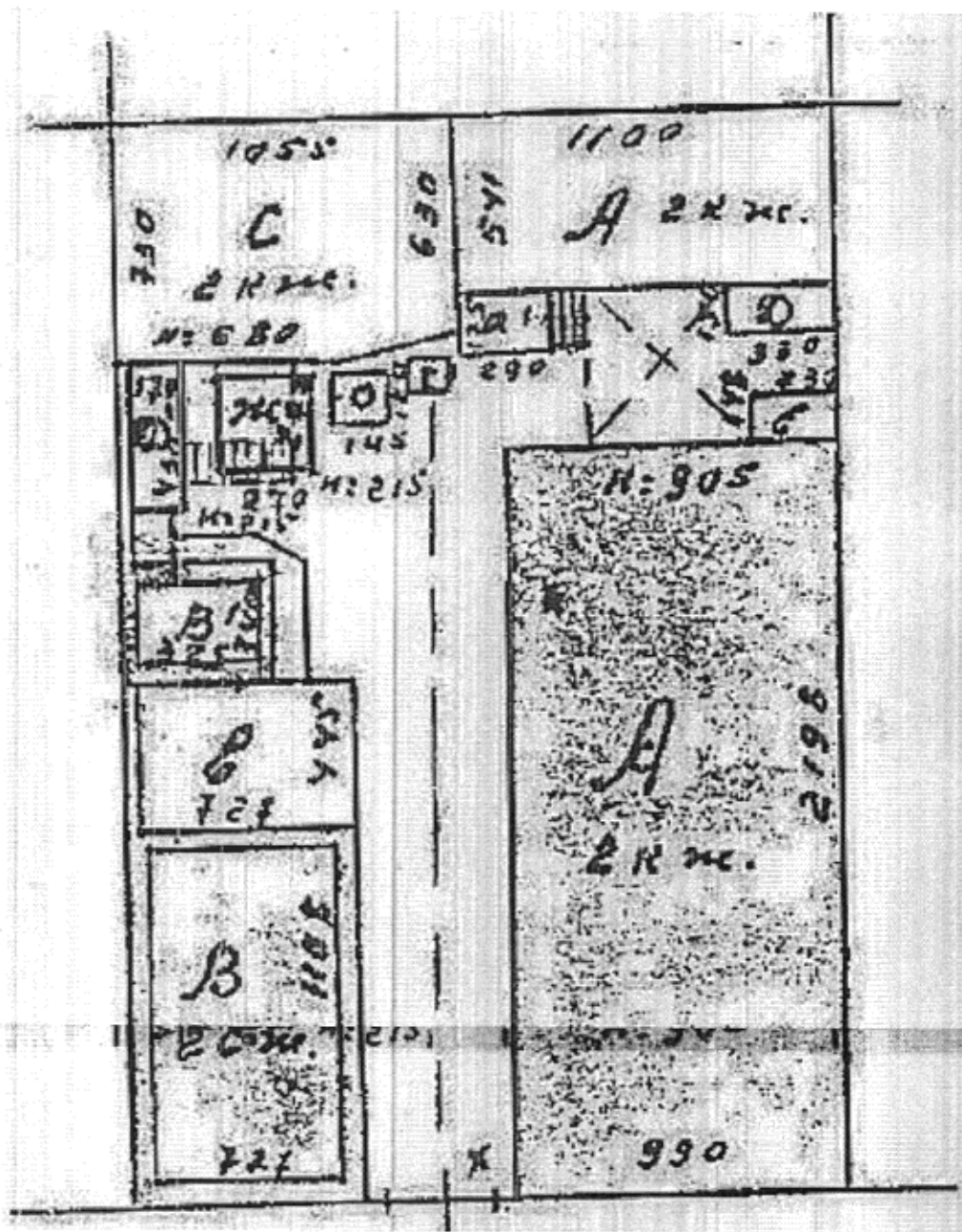
Приложение №7
к постановлению
Службы государственной охраны
объектов культурного наследия
Астраханской области
От «11» 12 2024 № 22



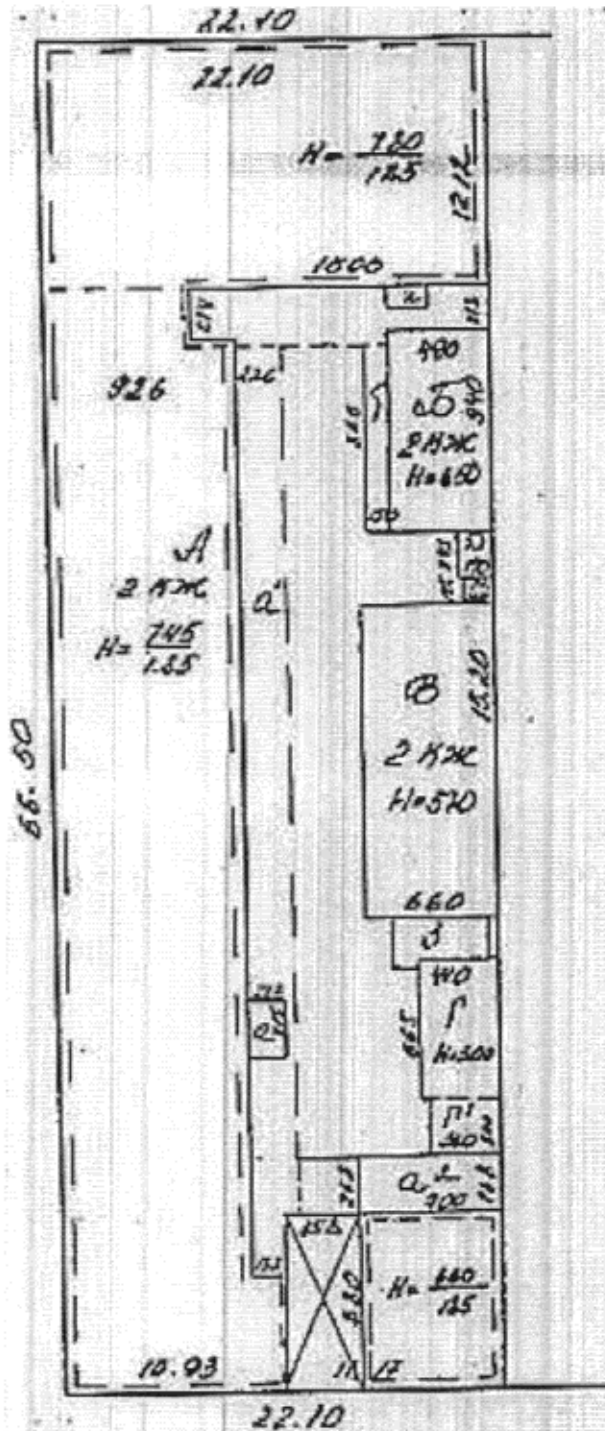
Приложение №8
к постановлению
Службы государственной охраны
объектов культурного наследия
Астраханской области
От «16» 12 2024 № 22



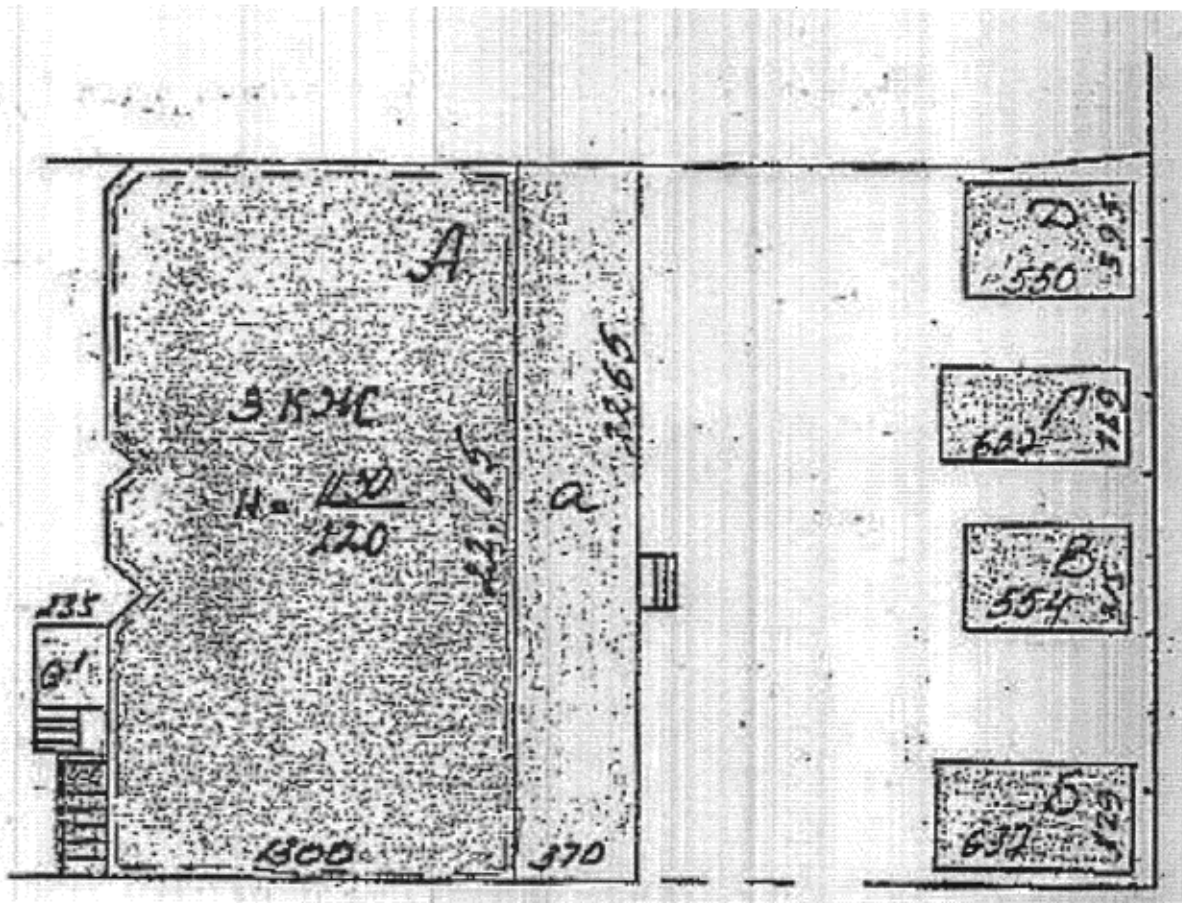
Приложение №9
к постановлению
Службы государственной охраны
объектов культурного наследия
Астраханской области
От «11» 12 2024 № 22



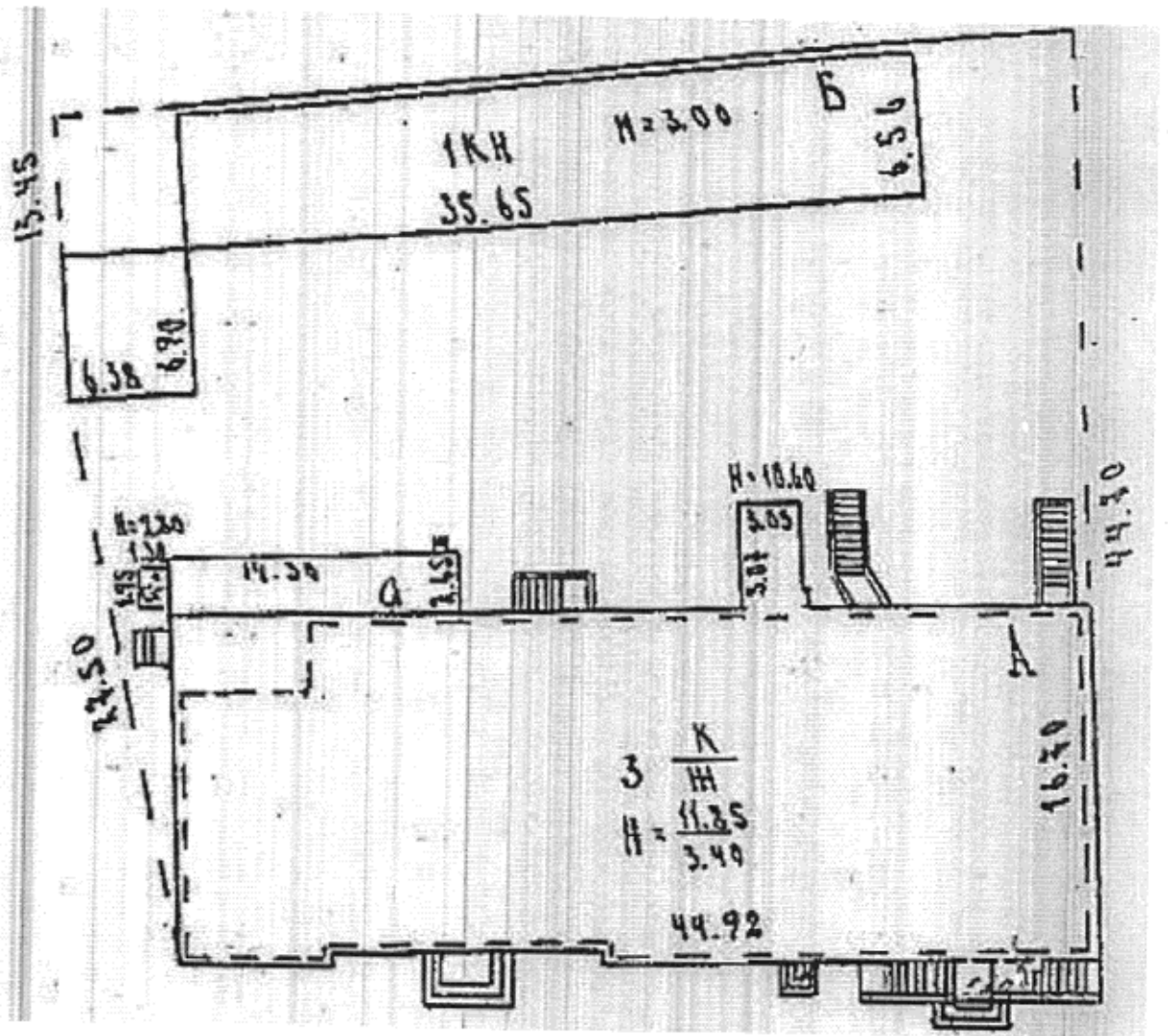
Приложение №10
 к постановлению
 Службы государственной охраны
 объектов культурного наследия
 Астраханской области
 От «11» 12 2024 № 22



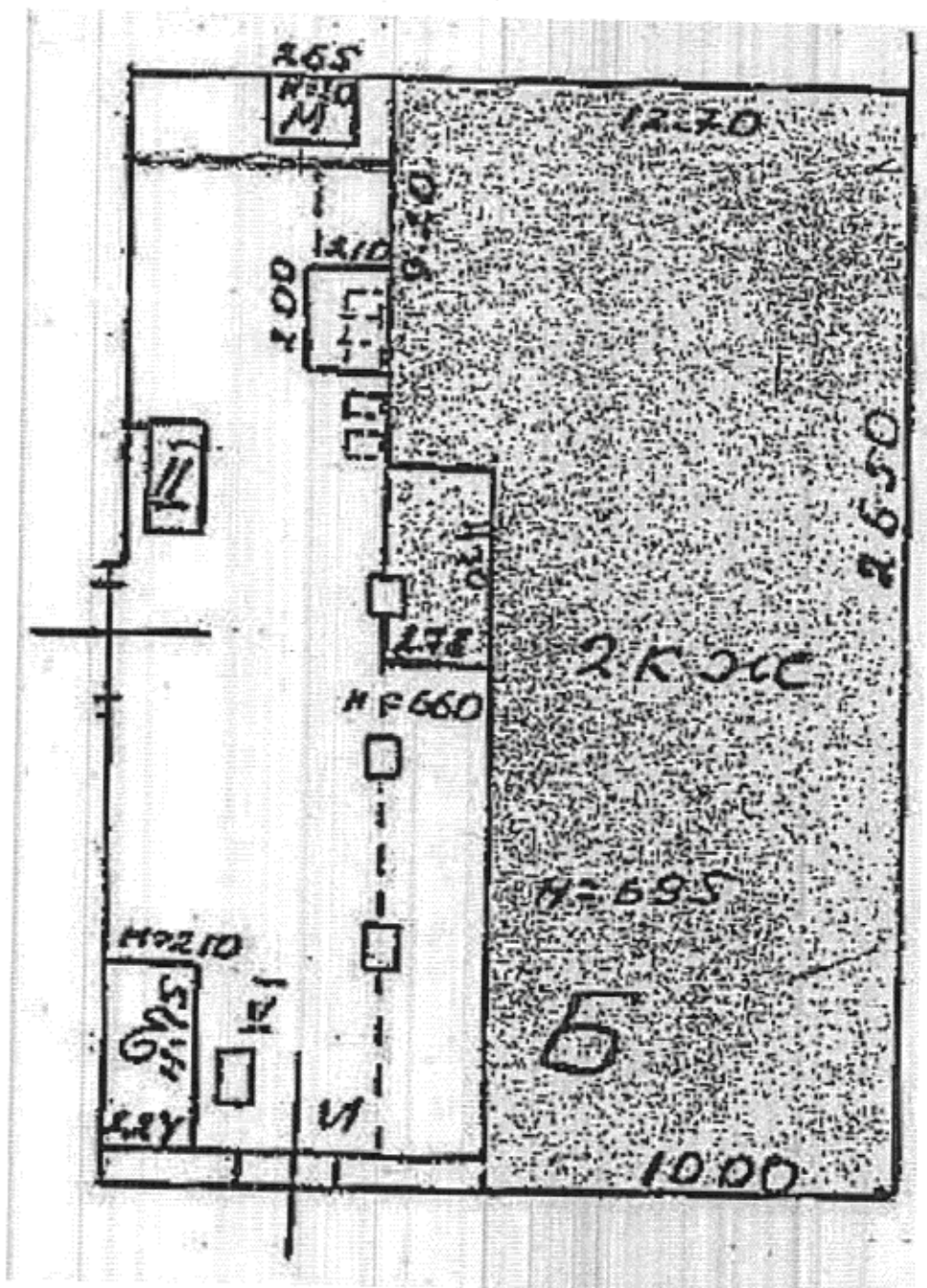
Приложение №11
к постановлению
Службы государственной охраны
объектов культурного наследия
Астраханской области
От «1» 12 2024 № 22



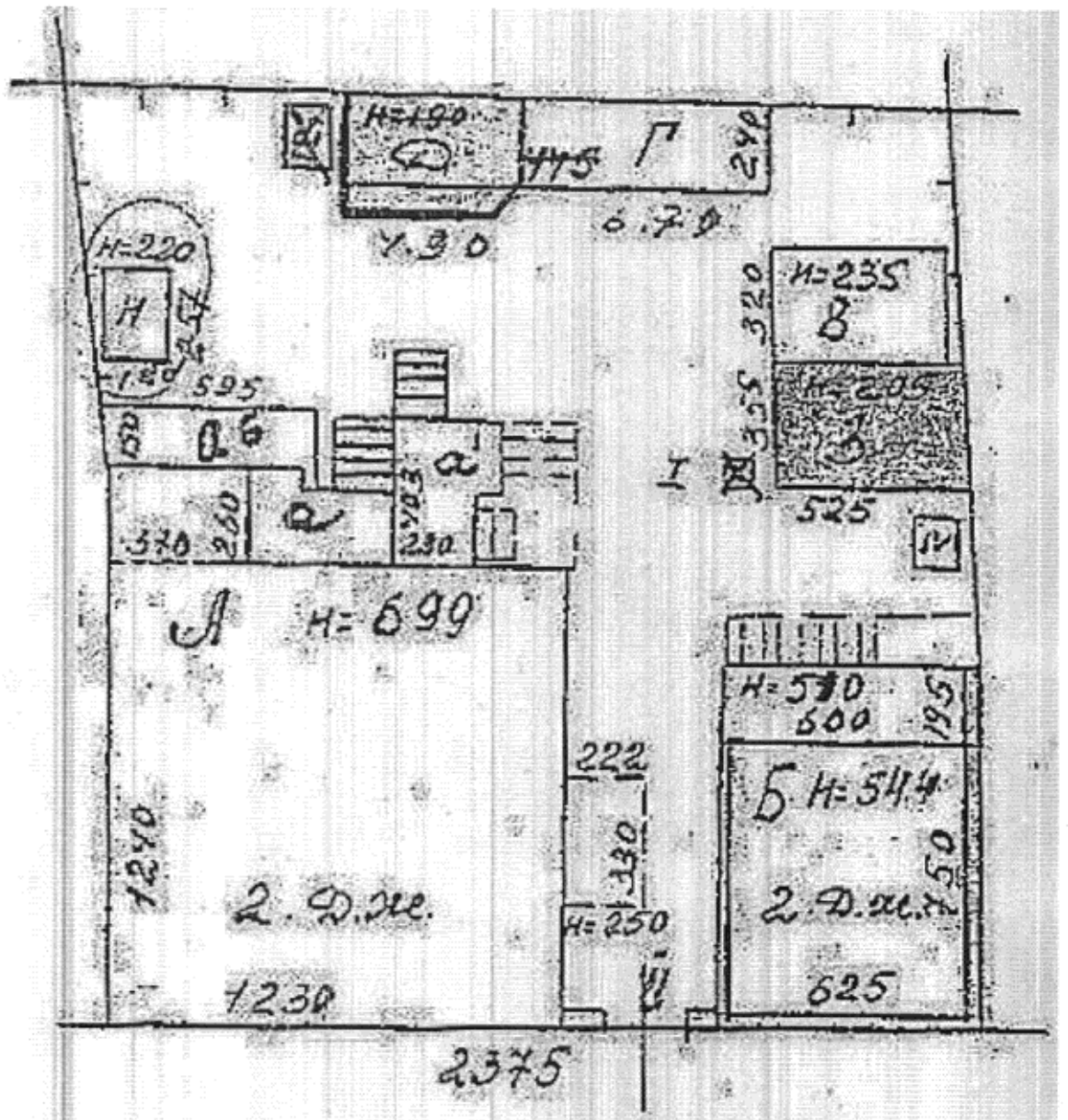
Приложение №12
 к постановлению
 Службы государственной охраны
 объектов культурного наследия
 Астраханской области
 От «16» 12 2024 №22




Приложение №13
к постановлению
Службы государственной охраны
объектов культурного наследия
Астраханской области
От «11» 12 2024 № 22



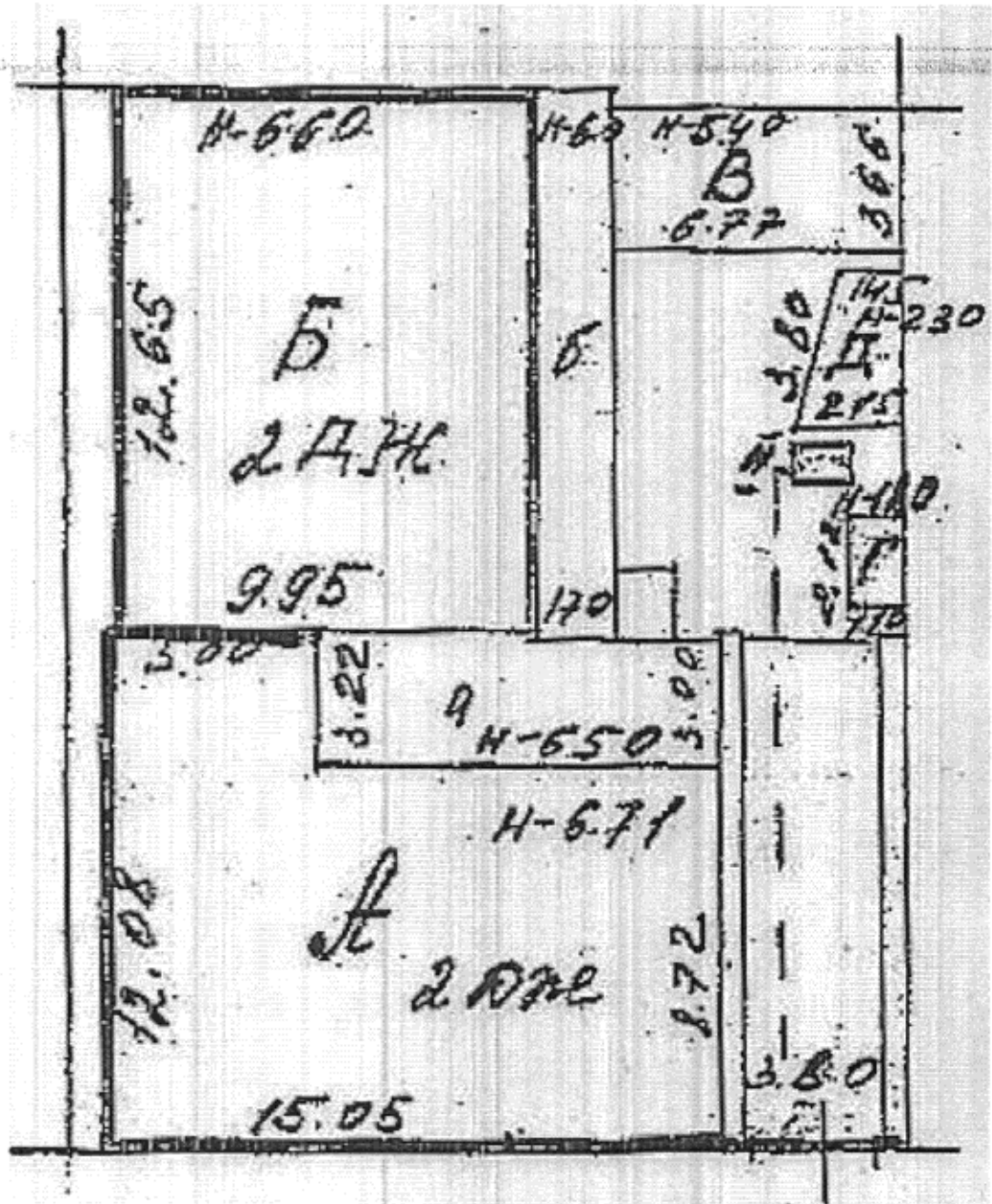
Приложение №14
к постановлению
Службы государственной охраны
объектов культурного наследия
Астраханской области
От «11» 12 2024 №22



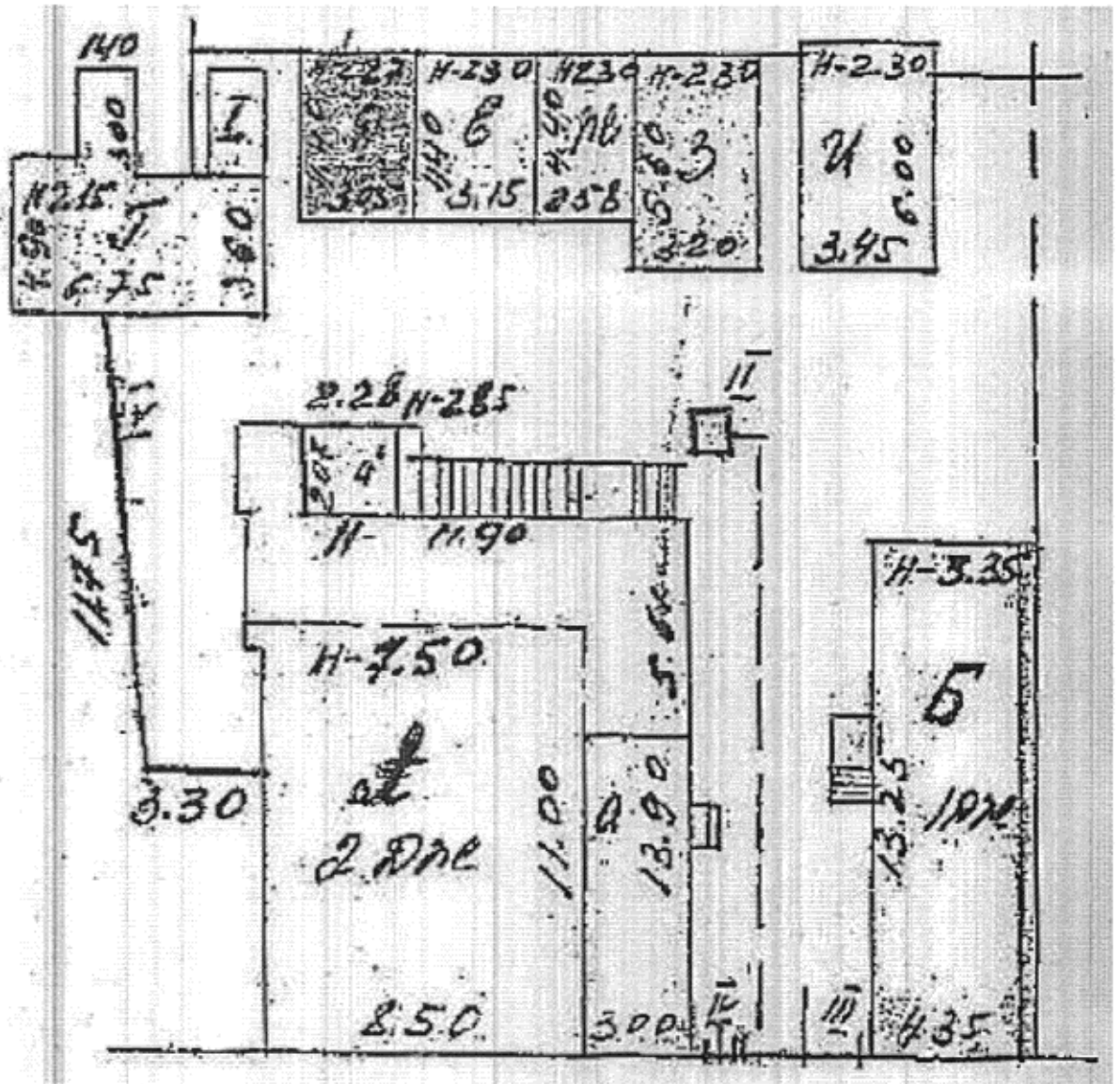
Приложение №15
к постановлению
Службы государственной охраны
объектов культурного наследия
Астраханской области
От «11» 12 2024 № 22



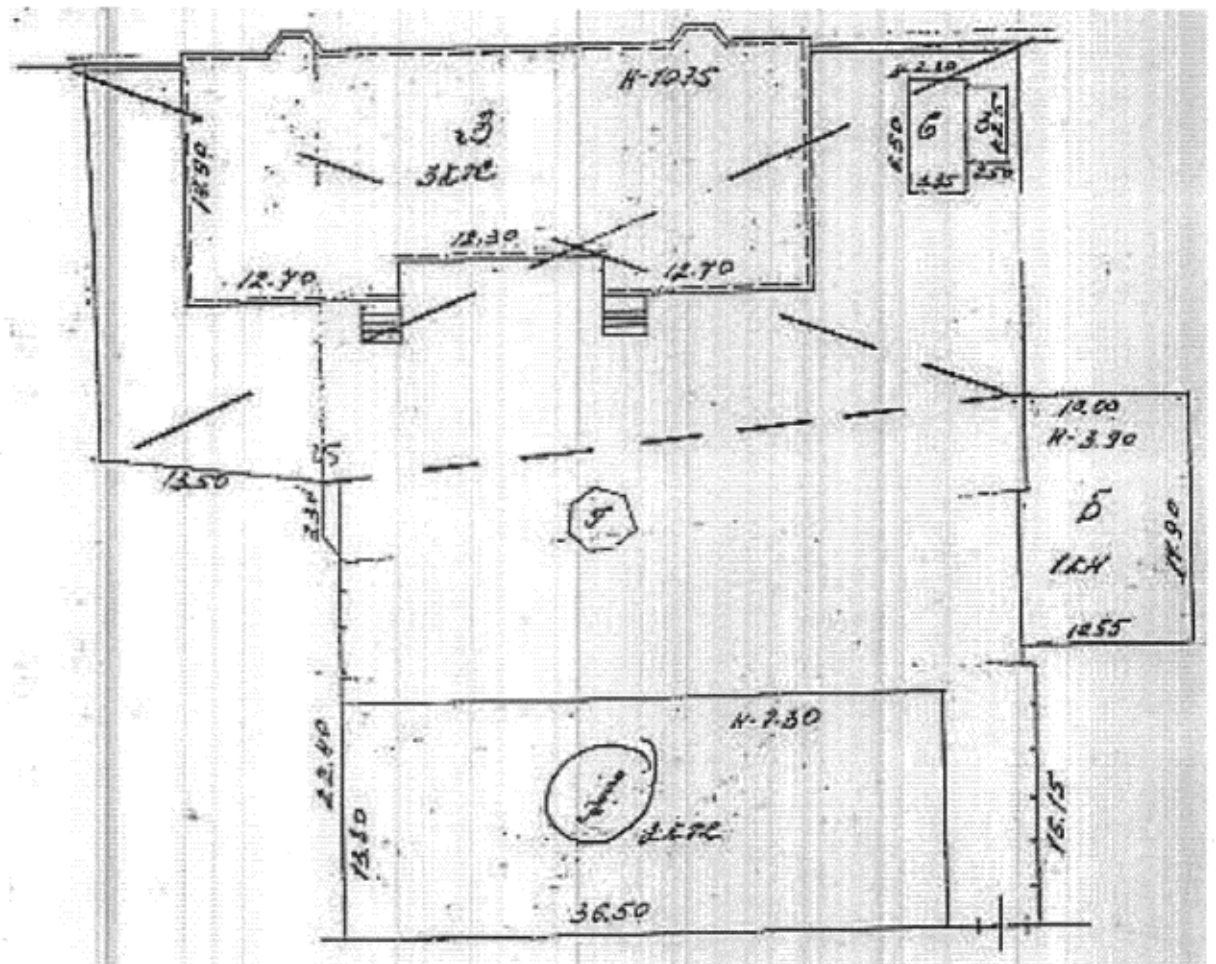
Приложение №16
к постановлению
Службы государственной охраны
объектов культурного наследия
Астраханской области
От «11» 12 2024 №22



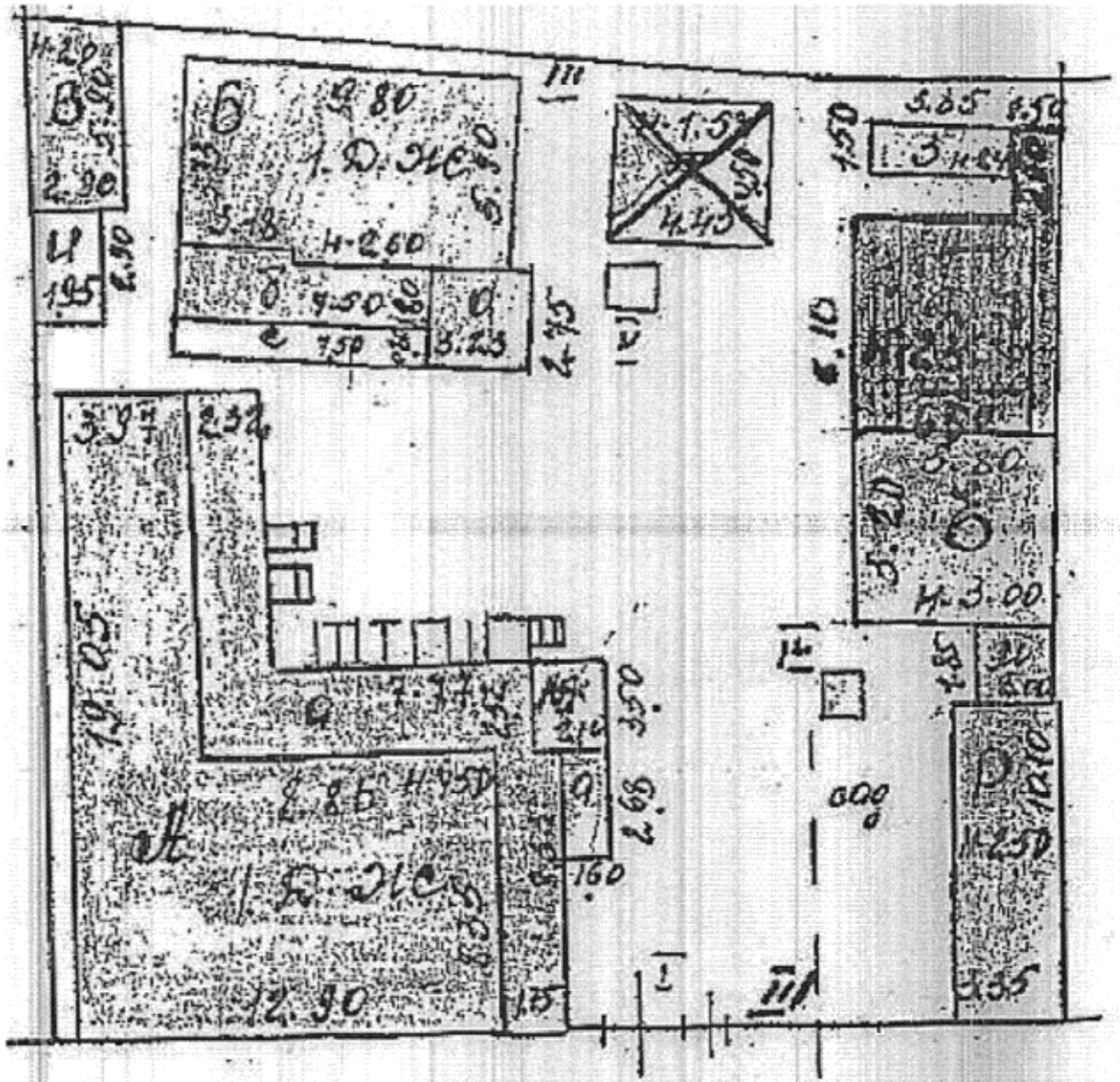
Приложение №17
 к постановлению
 Службы государственной охраны
 объектов культурного наследия
 Астраханской области
 От «11» 12 2024 №22



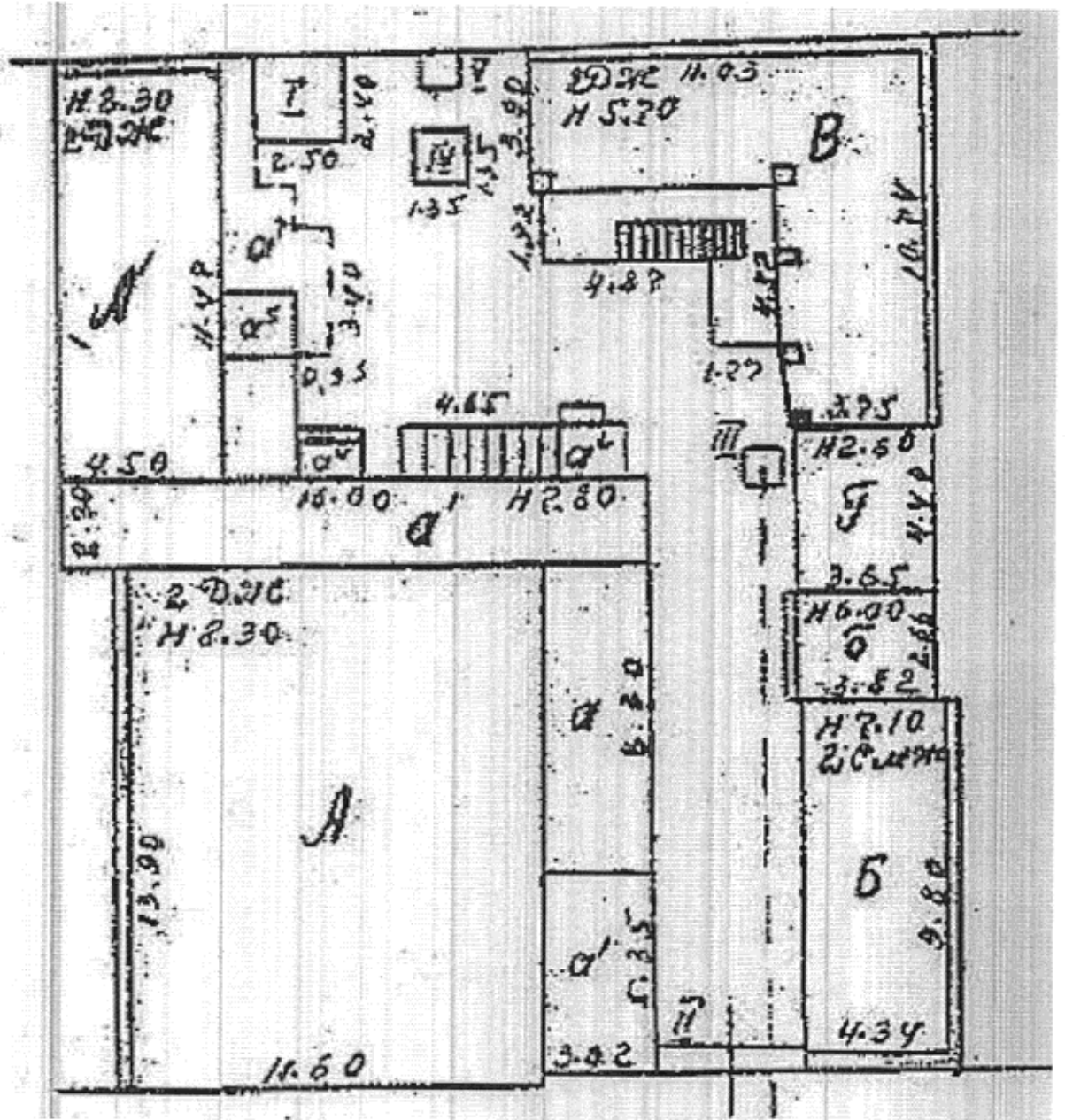
Приложение №18
к постановлению
Службы государственной охраны
объектов культурного наследия
Астраханской области
От «16» 12 2024 № 22



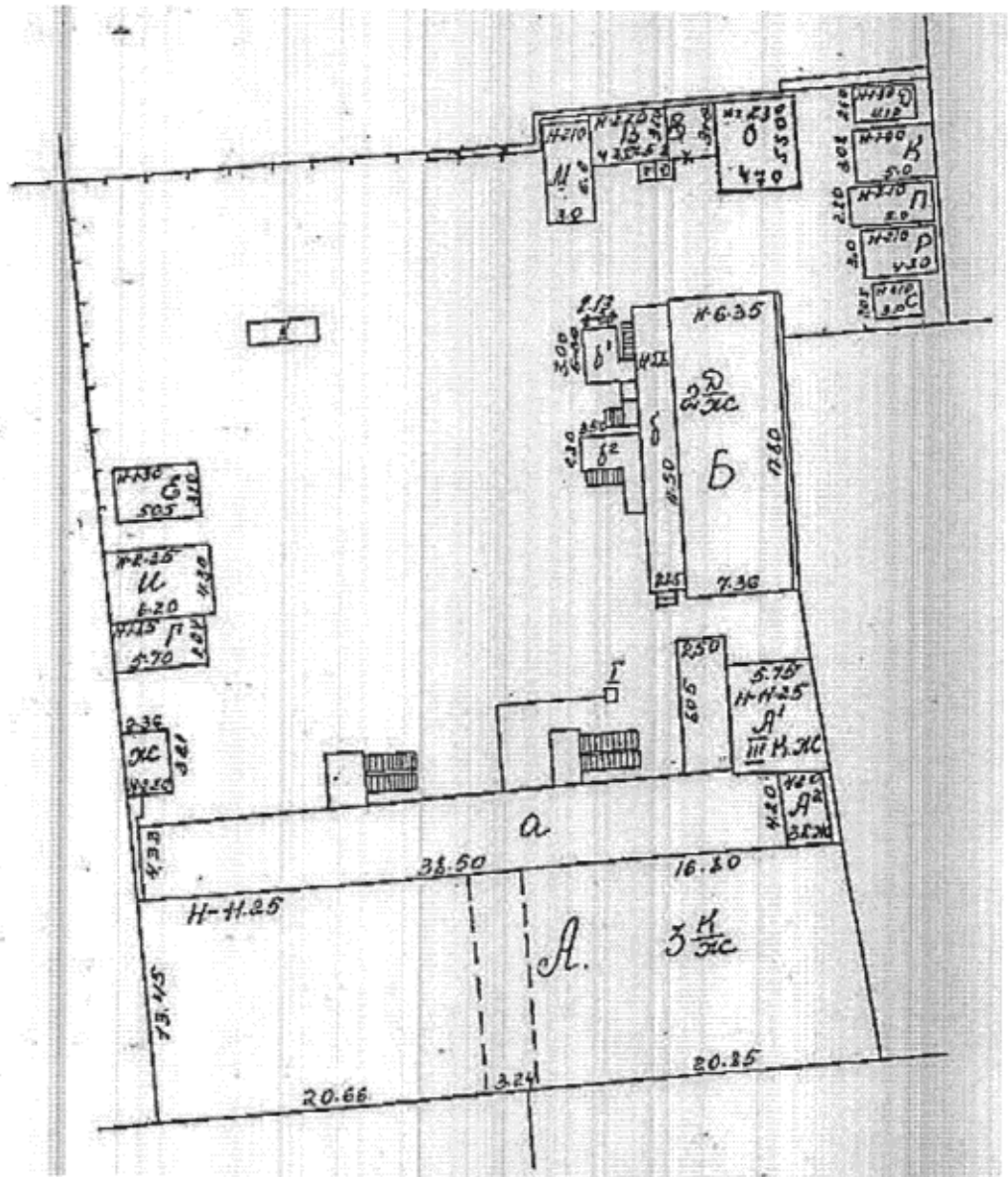
Приложение №19
к постановлению
Службы государственной охраны
объектов культурного наследия
Астраханской области
От «11» 12 2024 № 22



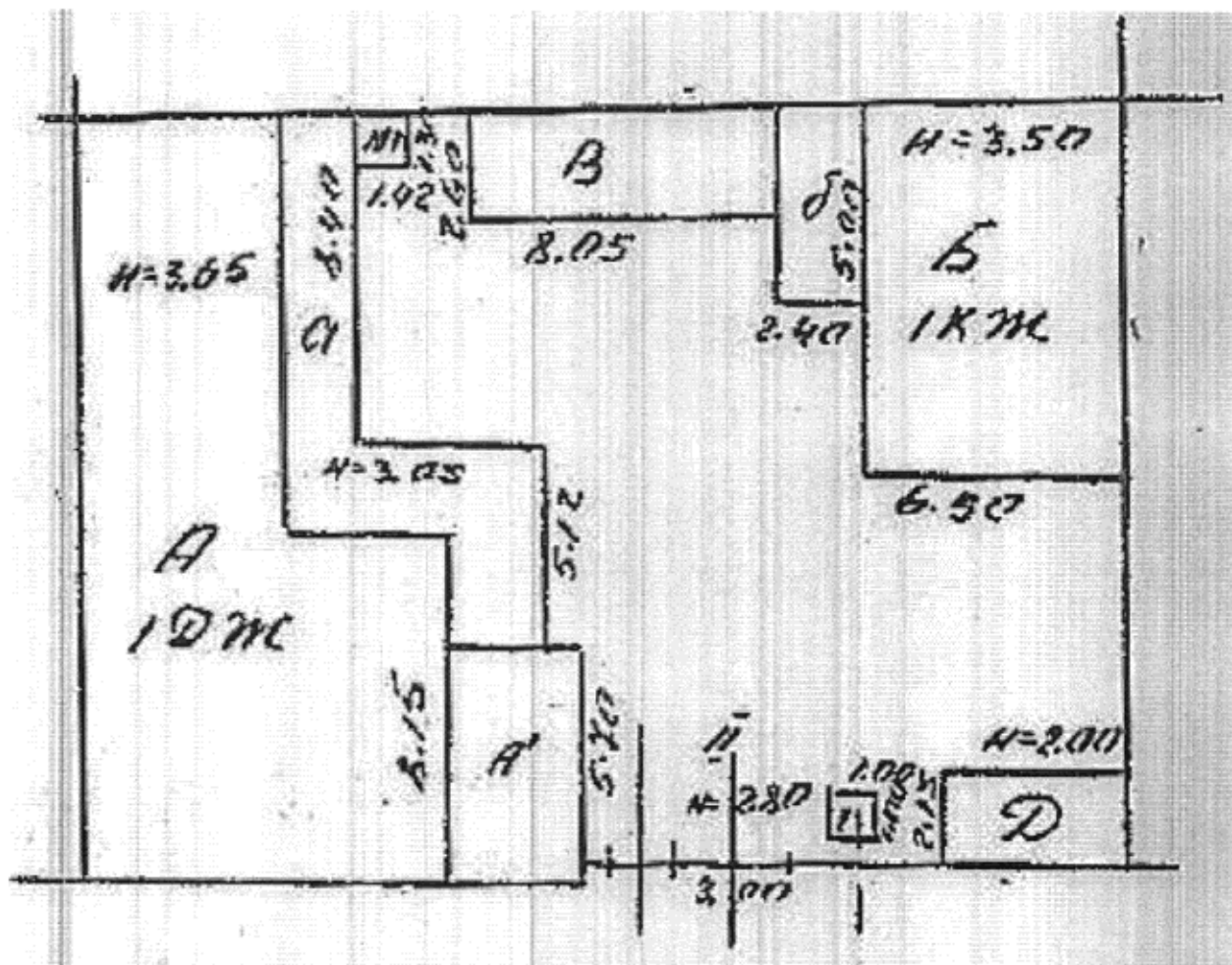
Приложение №20
к постановлению
Службы государственной охраны
объектов культурного наследия
Астраханской области
От «11» 12 2024 №22



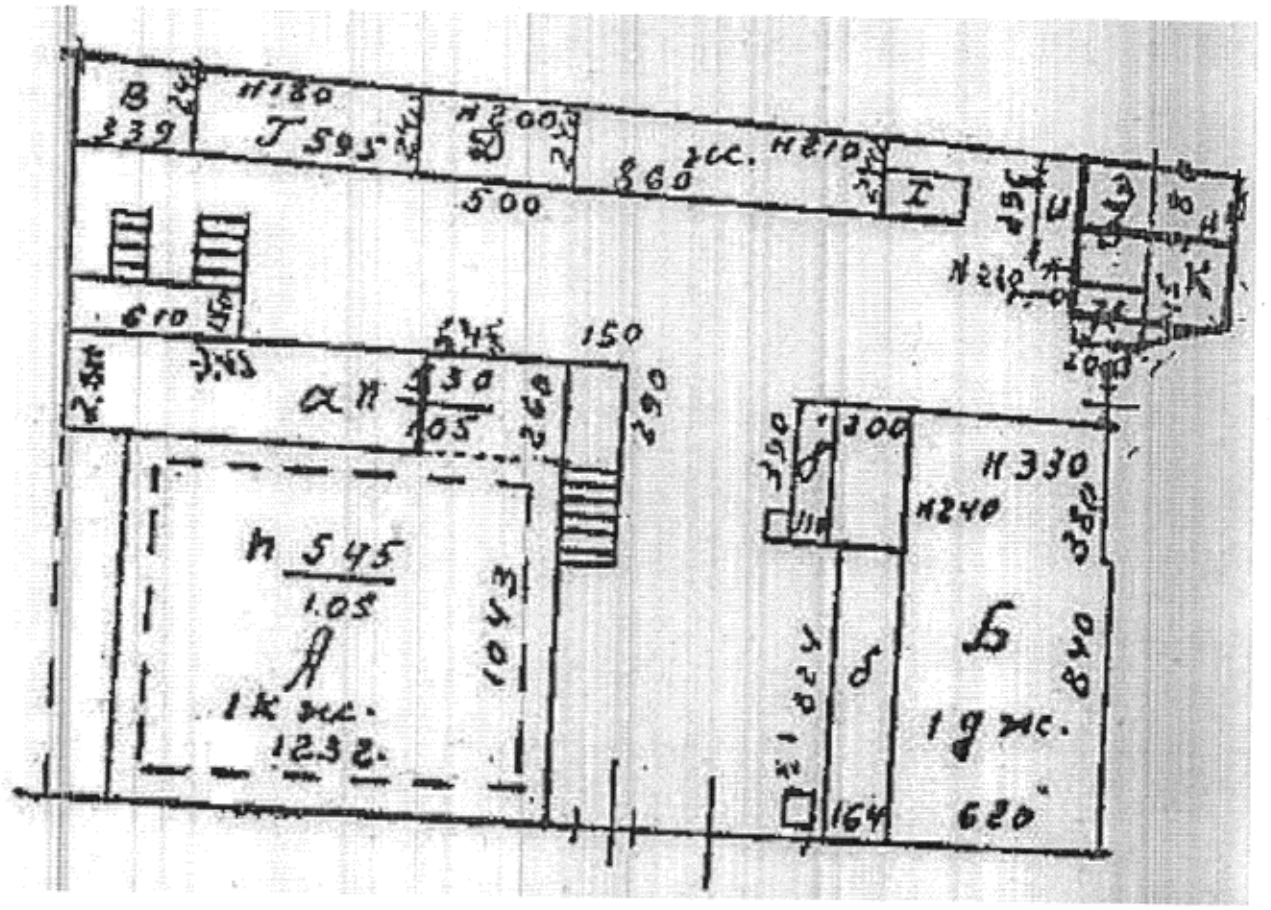
Приложение №21
 к постановлению
 Службы государственной охраны
 объектов культурного наследия
 Астраханской области
 От «11» 12 2024 №22



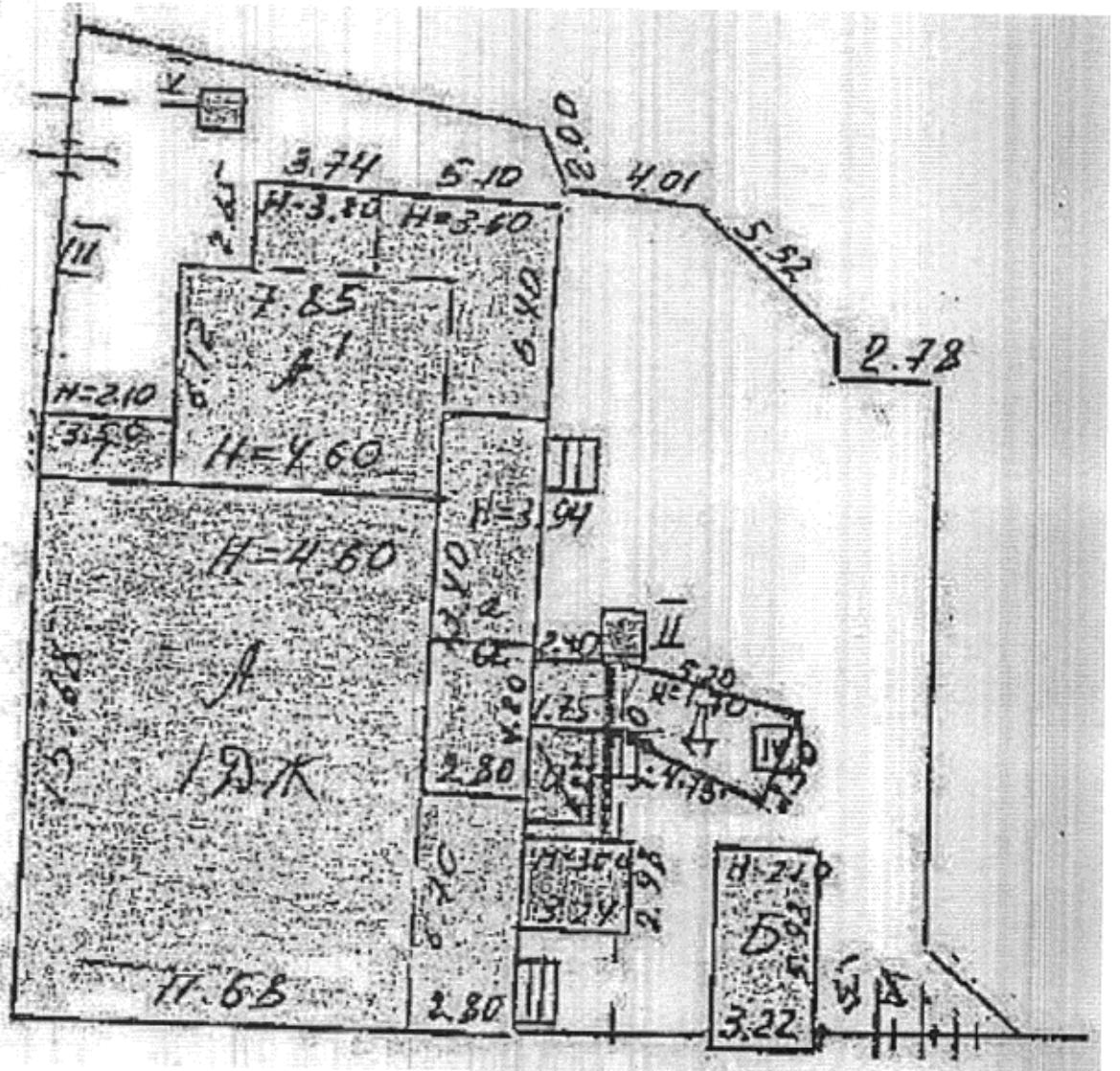
Приложение №22
к постановлению
Службы государственной охраны
объектов культурного наследия
Астраханской области
От «16» 12 2024 №22



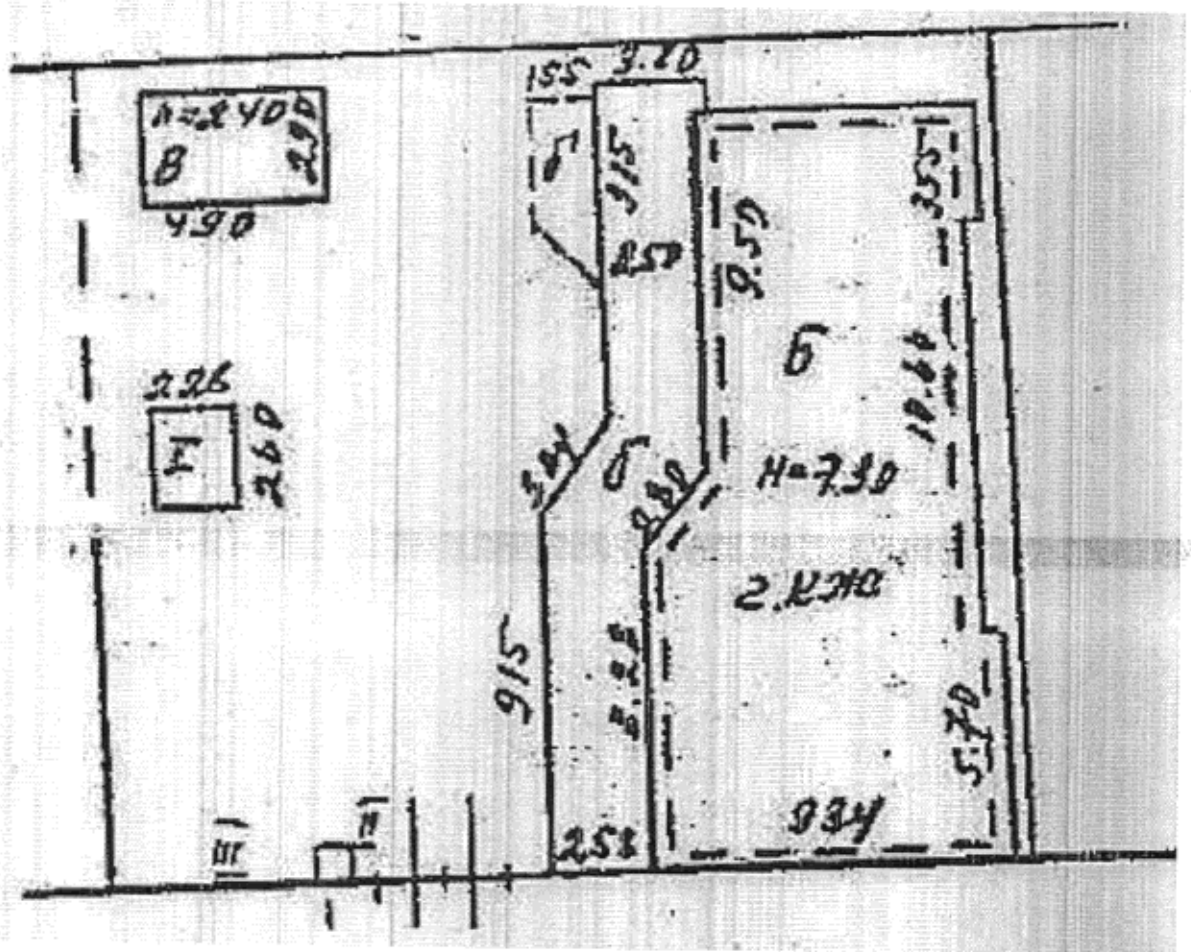
Приложение №23
 к постановлению
 Службы государственной охраны
 объектов культурного наследия
 Астраханской области
 От «11» 12 2024 № 22



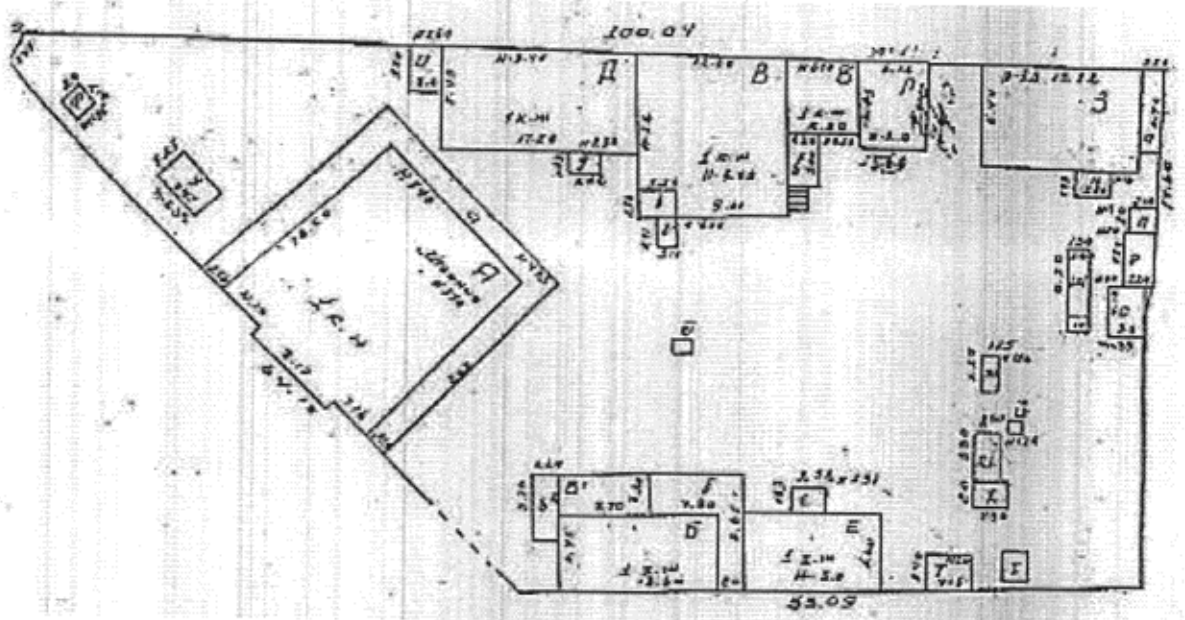
Приложение №24
к постановлению
Службы государственной охраны
объектов культурного наследия
Астраханской области
От «11» 12 2024 № 22



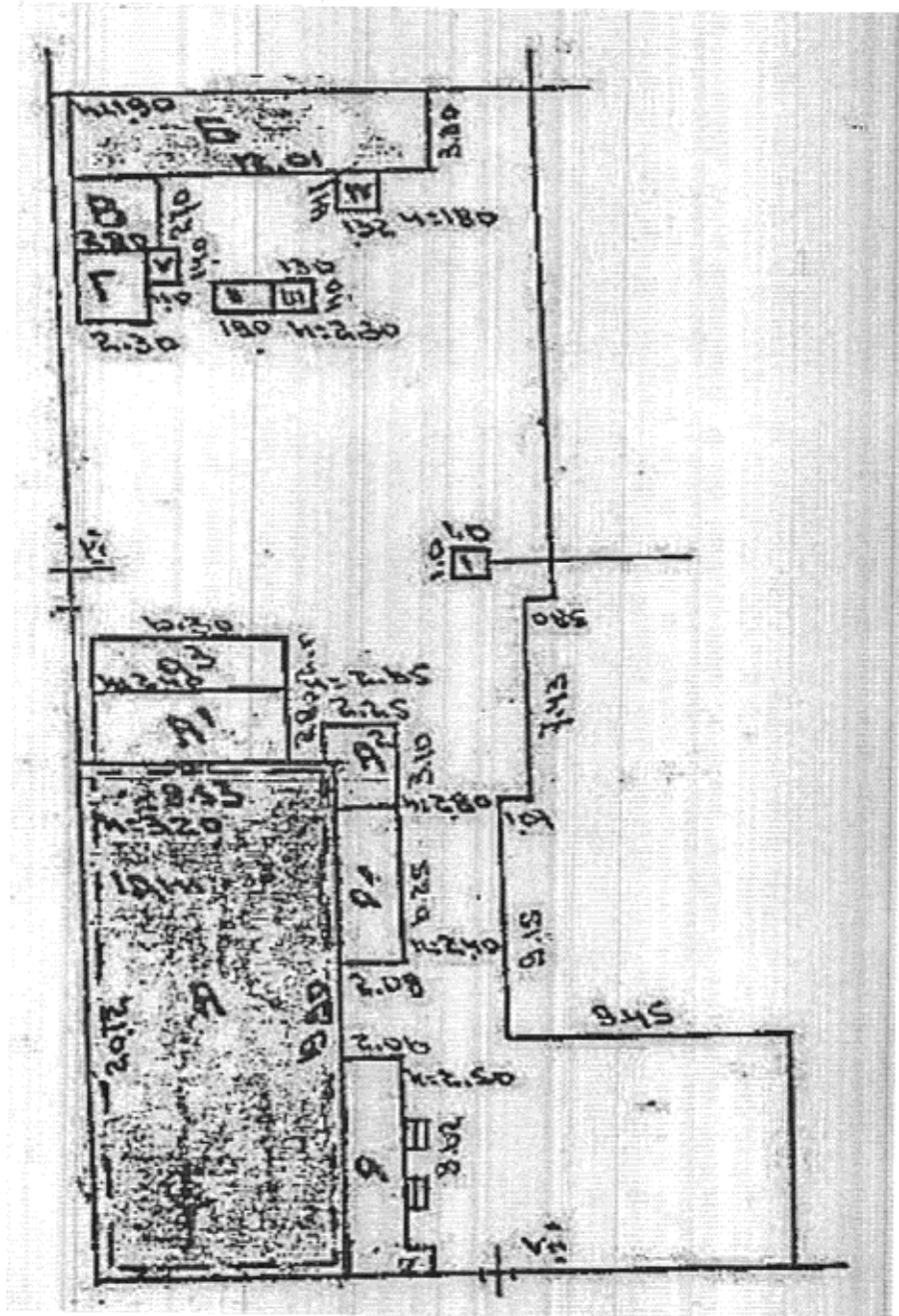
Приложение №25
к постановлению
Службы государственной охраны
объектов культурного наследия
Астраханской области
От «11» 12 2024 № 22



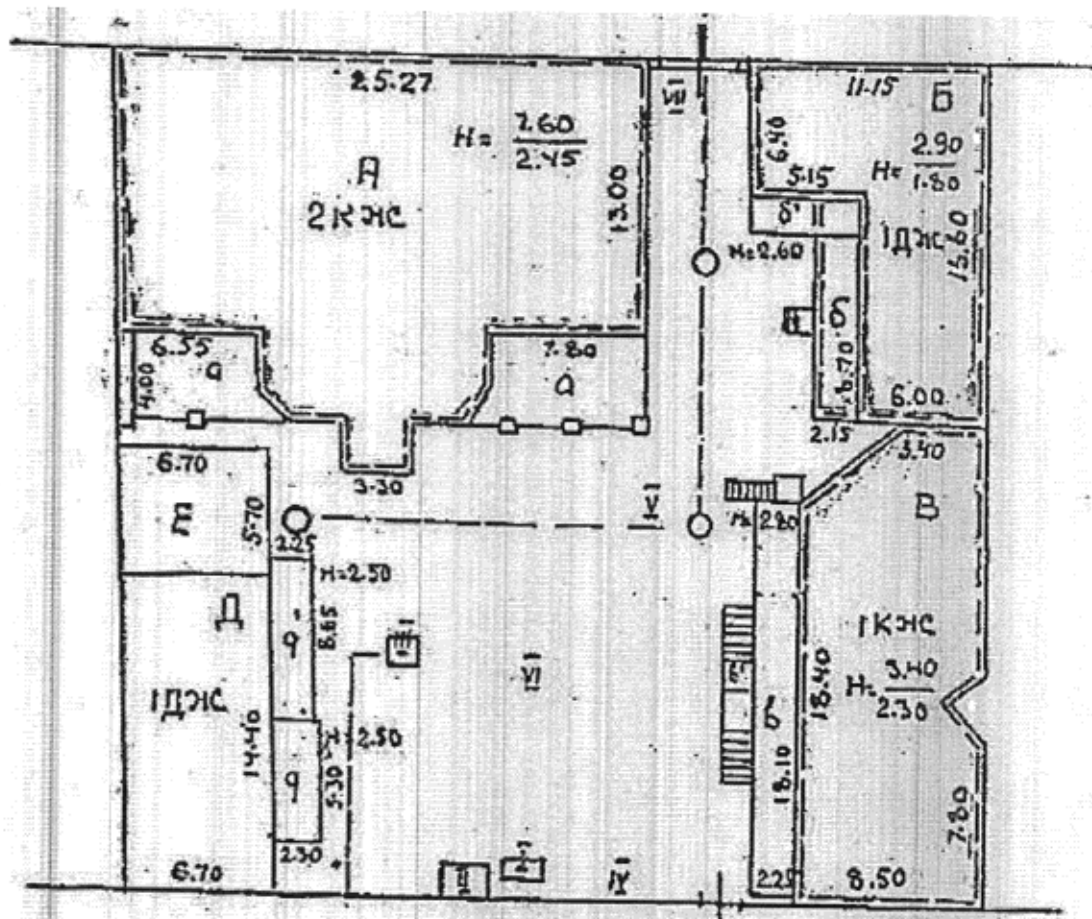
Приложение №26
к постановлению
Службы государственной охраны
объектов культурного наследия
Астраханской области
От «11» 12 2024 № 22



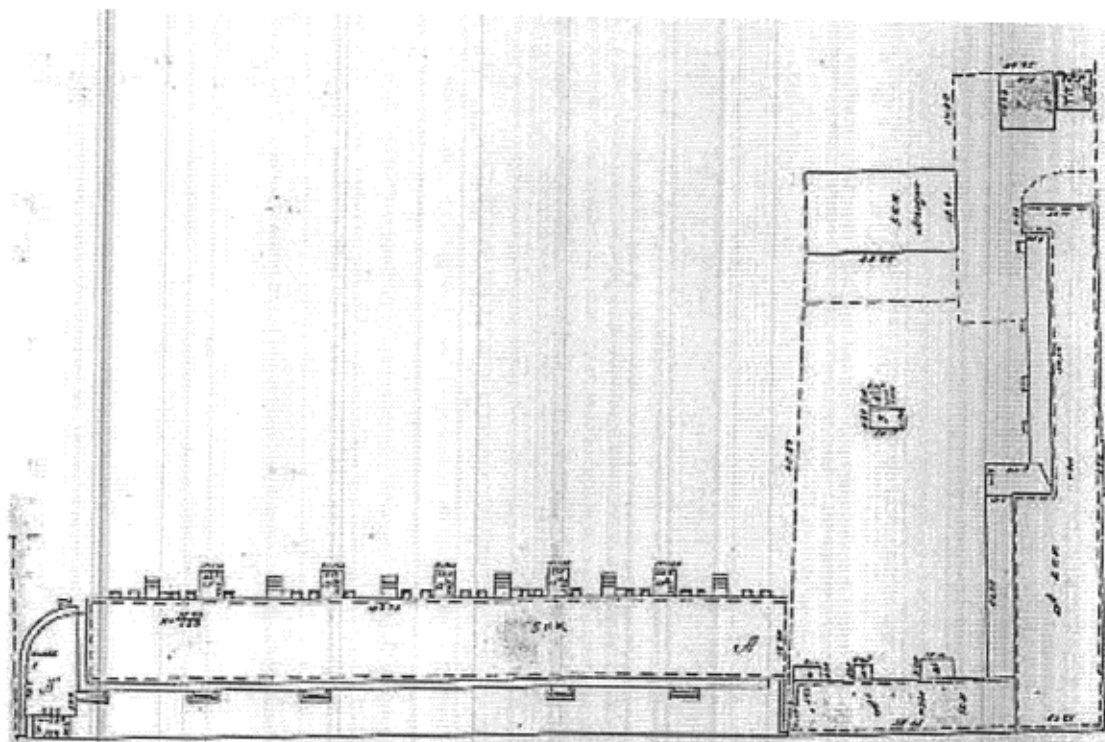
Приложение №27
к постановлению
Службы государственной охраны
объектов культурного наследия
Астраханской области
От «11» 12 2024 № 22



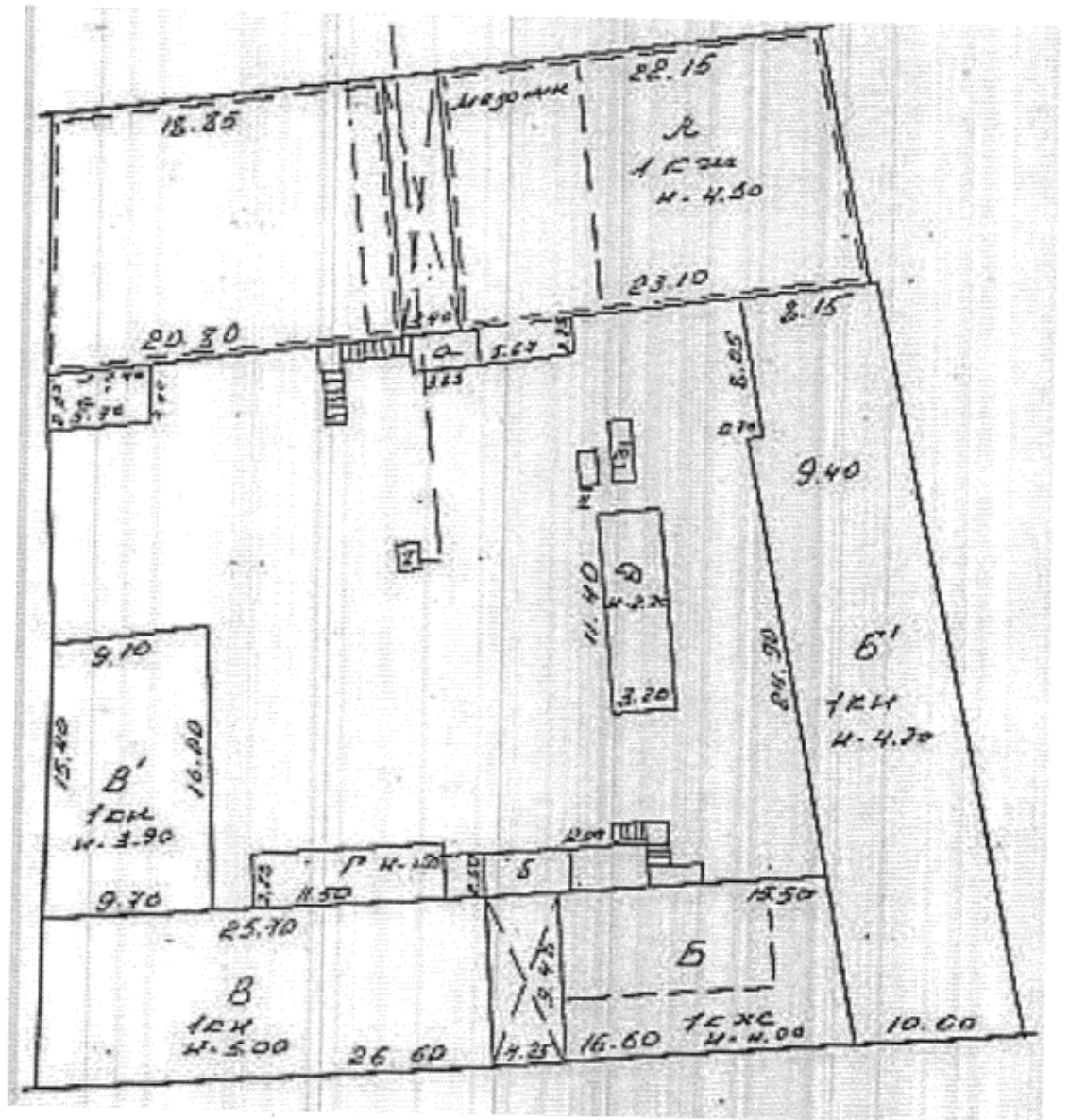
Приложение №28
 к постановлению
 Службы государственной охраны
 объектов культурного наследия
 Астраханской области
 От «11» 12 2024 №22



Приложение №29
к постановлению
Службы государственной охраны
объектов культурного наследия
Астраханской области
От «11» 12 2024 № дд

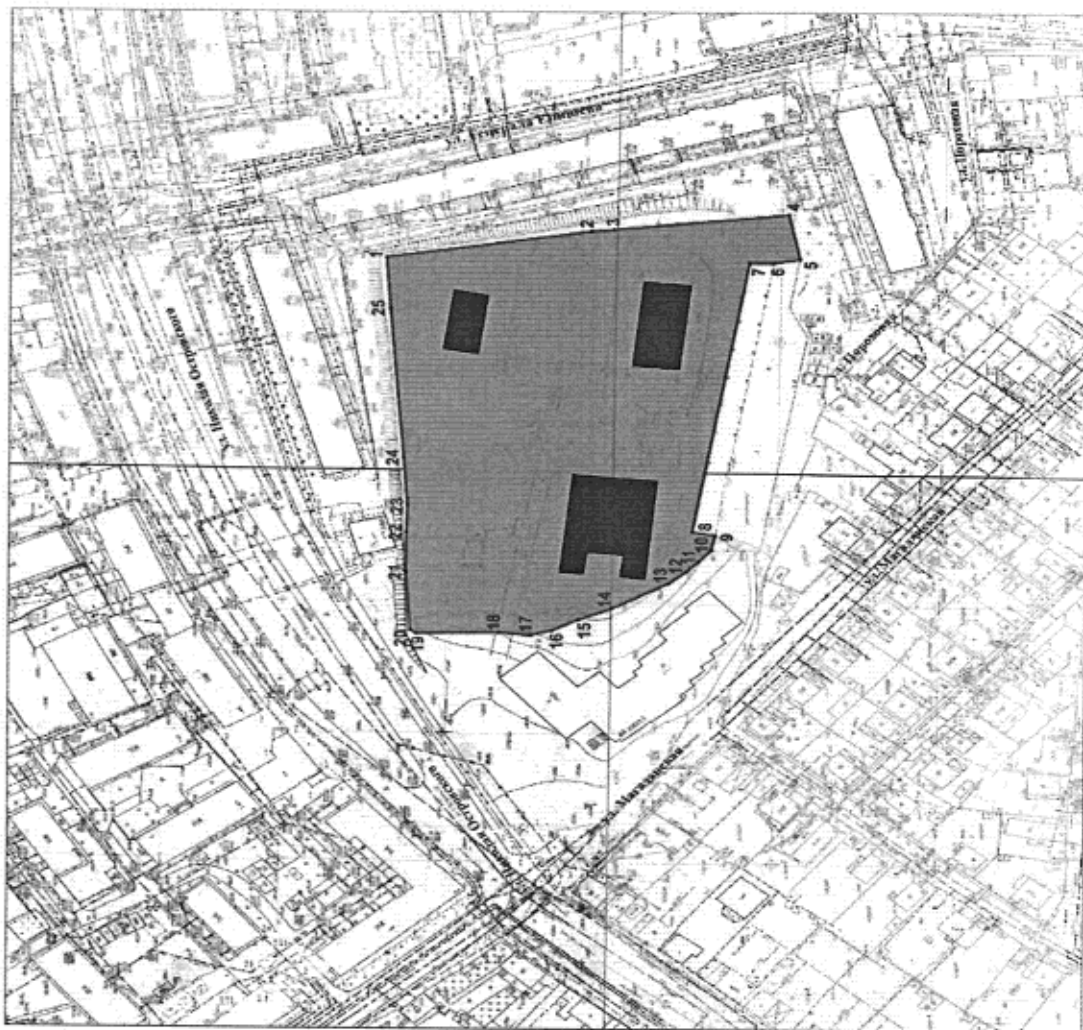


Приложение №30
к постановлению
Службы государственной охраны
объектов культурного наследия
Астраханской области
От «11» 12 2024 № 22



Приложение №31
 к постановлению
 Службы государственной охраны
 объектов культурного наследия
 Астраханской области
 От «11» 12 2024 № 22

СХЕМА ГРАНИЦ ТЕРРИТОРИИ
 объекта культурного наследия федерального значения
 «Комплекс зданий пороховых складов, 1-я четверть XVIII – нач. XX вв.»
 расположенного по адресу: г. Астрахань, ул. Перохова, д. 8, ул. Николая Островского, д. 44



- Условные обозначения:**
- Объект культурного наследия федерального значения «Комплекс зданий пороховых складов, 1-я четверть XVIII – нач. XX вв.» (г. Астрахань, ул. Перохова, д. 8, ул. Николая Островского, д. 44)
 - ▭ Границы территории объекта культурного наследия федерального значения
 - ⋄ Характерная точка границ зоны регулирования застройки и хозяйственной деятельности объекта культурного наследия федерального значения

0 5 10 15 20 25 30 35 40 45 50 55 60 65 70 75 80 85 90 95 100

Описание режима использования территорий объектов культурного наследия, расположенных в городе Астрахани

В целях сохранения объектов культурного наследия федерального значения, расположенных в городе Астрахани, устанавливается режим научной реставрации для использования их территорий.

Режим научной реставрации предусматривает:

- запрет на возведение объектов капитального строительства в границах территорий объектов культурного наследия, изменение, уничтожение предметов охраны объектов культурного наследия, искажение исторически сложившихся габаритов и иных технических характеристик здания-памятника, композиции застройки, характеристик природного ландшафта, композиционно связанного с объектом культурного наследия;

- возможность проведения работ по реставрации, консервации и приспособлению объекта культурного наследия, благоустройство и озеленение территории в порядке предусмотренным действующим законодательством об охране объектов культурного наследия; осуществление музеефикации и экспонирование здания-памятника, обеспечение сохранения традиционного визуального восприятия объекта культурного наследия с основных видовых точек, обеспечение мер сохранности объекта культурного наследия, его пожарной безопасности, защит от динамических воздействий; учет мер по обеспечению пожарной безопасности;

- восстановление утраченных элементов застройки, реконструкцию инженерных сетей и дорог, не нарушающих целостность объектов культурного наследия и не создающую угрозы его повреждения, разрушения или уничтожения.