



БЕЛГОРОДСКАЯ ОБЛАСТЬ

ПРАВИТЕЛЬСТВО БЕЛГОРОДСКОЙ ОБЛАСТИ
ПОСТАНОВЛЕНИЕ

Белгород

«03» ИЮНЯ 2024 г.

№ 224-ПП

Об утверждении границ зон охраны, режимов использования земель и требований к градостроительным регламентам в границах зон охраны объектов культурного наследия (памятников истории и культуры), расположенных на территории города Белгорода

В целях обеспечения сохранности историко-культурного наследия Белгородской области, в соответствии с Федеральным законом от 25 июня 2002 года № 73-ФЗ «Об объектах культурного наследия (памятниках истории и культуры) народов Российской Федерации», постановлением Правительства Российской Федерации от 12 сентября 2015 года № 972 «Об утверждении Положения о зонах охраны объектов культурного наследия (памятников истории и культуры) народов Российской Федерации и о признании утратившими силу отдельных положений нормативных правовых актов Правительства Российской Федерации», законом Белгородской области от 13 ноября 2003 года № 97 «Об объектах культурного наследия (памятниках истории и культуры) Белгородской области» Правительство Белгородской области **п о с т а н о в л я е т:**

1. Утвердить границы зон охраны, режимы использования земель и требования к градостроительным регламентам в границах зон охраны объекта культурного наследия федерального значения «Дом Селиванова», расположенного по адресу: Белгородская область, г. Белгород, ул. Преображенская, 38 (приложение № 1).

2. Утвердить границы зон охраны, режимы использования земель и требования к градостроительным регламентам в границах зон охраны объекта культурного наследия федерального значения «Памятник генералу армии И.Р. Апанасенко», расположенного по адресу: Белгородская область, г. Белгород, площадь Вокзальная (приложение № 2).

3. Возмещение убытков, причиненных в связи с установлением границ зон охраны объектов культурного наследия, утвержденных в пунктах 1–2 настоящего постановления, осуществляется в соответствии с пунктами 8 и 9

статьи 57.1 Земельного кодекса Российской Федерации в сроки, установленные статьей 57.1 Земельного кодекса Российской Федерации.

4. Рекомендовать администрации города Белгорода (Демидов В.В.) отобразить границы зон охраны, режимы использования земель и требования к градостроительным регламентам в границах зон охраны объекта культурного наследия в генеральном плане города Белгорода, правилах землепользования и застройки города Белгорода и документации по планировке территорий, а также включить в информационную систему обеспечения градостроительной деятельности города Белгорода.

5. Контроль за исполнением постановления возложить на заместителя Губернатора Белгородской области – министра образования Белгородской области Милёхина А.В.

Информацию об исполнении постановления представить к 29 июля 2025 года.

6. Настоящее постановление вступает в силу со дня его официального опубликования.

**Губернатор
Белгородской области**



В.В. Гладков

Приложение № 1

УТВЕРЖДЕНЫ
постановлением Правительства
Белгородской области
от « 03 » ИЮНЯ 2024 г.
№224-пп

Границы зон охраны, режимы использования земель и требования к градостроительным регламентам в границах зон охраны объекта культурного наследия федерального значения «Дом Селиванова», расположенного по адресу: Белгородская область, г. Белгород, ул. Преображенская, 38

1. Охранная зона объекта культурного наследия

Для объекта культурного наследия устанавливается охранная зона (далее – ОЗ), состоящая из одного участка.

1.1. Координаты поворотных точек границы участка ОЗ

№ поворотной точки	Координаты точек в системе координат МСК-31, м	
	X	Y
1	395125.81	1329018.09
2	395114.63	1329075.19
3	395153.80	1329083.78
4	395151.96	1329092.52
5	395151.67	1329092.46
6	395133.22	1329088.71
7	395133.76	1329086.02
8	395113.23	1329082.24
9	395112.04	1329088.28
10	395110.05	1329088.05
11	395108.49	1329096.04
12	395107.15	1329095.77
13	395104.96	1329108.00
14	395106.23	1329108.12
15	395104.58	1329116.54
16	395106.59	1329116.97
17	395105.65	1329122.65
18	395106.95	1329122.98
19	395130.27	1329127.82
20	395130.95	1329127.97
21	395133.65	1329128.53
22	395133.98	1329128.59
23	395135.85	1329128.98
24	395137.92	1329129.41

№ поворотной точки	Координаты точек в системе координат МСК-31, м	
	X	Y
25	395137.09	1329133.94
26	395104.58	1329127.81
27	395097.91	1329160.07
28	395063.40	1329154.63
29	395079.56	1329077.42
30	395082.10	1329068.15
31	395094.24	1329014.99
1	395125.81	1329018.09

1.2. Режим использования земель и требования к градостроительным регламентам в границах участка ОЗ

Разрешается:

- проведение земляных, хозяйственных и иных работ, не ухудшающих условий сохранности и восприятия объекта культурного наследия, в порядке, установленном законодательством Российской Федерации в области государственной охраны объектов культурного наследия;

- регенерация (восстановление) историко-градостроительной среды, при наличии научных данных;

- проведение работ по благоустройству территории:

озеленение – разбивка газонов, клумб и цветников, посадка кустарников и деревьев при условии обеспечения визуального восприятия объекта культурного наследия;

установка антивандального уличного оборудования (скамьи, урны);

использование в покрытии пешеходных зон натуральных материалов (камень, гранит, гравийная смесь) или имитирующих их (тротуарная плитка) с организацией водоотведения;

устройство пандусов и других приспособлений, обеспечивающих передвижение маломобильных групп населения;

- устройство и реконструкция уличного освещения;

- размещение временных элементов информационно-декоративного оформления событийного характера (мобильные информационные конструкции), включая праздничное оформление, указателей расположения туристских ресурсов и социальных объектов;

- размещение памятников, памятных знаков, иной историко-культурной информации;

- ремонт и реконструкция существующих элементов улично-дорожной сети;

- прокладка, ремонт, реконструкция инженерных коммуникаций (теплотрасс, магистральных газо- и водопроводов, электрокабелей) подземным способом с восстановлением нарушенных поверхностей;

- проведение мероприятий, направленных на обеспечение экологической и пожарной безопасности объекта культурного наследия;

- устройство сооружений водоотведения ливневых и талых вод от территории объекта культурного наследия;

- сохранение и организация проездов, проходов, открытых парковок, необходимых для обеспечения функционирования объекта культурного наследия;

- осуществление деятельности по популяризации объектов культурного наследия, в том числе деятельности, направленной на развитие культурно-познавательного туризма.

Запрещается:

- строительство объектов капитального строительства, за исключением применения специальных мер, направленных на сохранение и восстановление (регенерацию) историко-градостроительной и (или) природной среды объекта культурного наследия (восстановление, воссоздание, восполнение частично или полностью утраченных элементов и (или) характеристик историко-градостроительной и (или) природной среды);

- организация стоков ливневых, талых и загрязненных вод на территорию объекта культурного наследия;

- размещение взрывоопасных и пожароопасных объектов, объектов с динамическим воздействием;

- размещение рекламы;

- применение технологий, оказывающих динамические воздействия на грунты, создающих вибрационные нагрузки при проведении земляных, хозяйственных и иных работ;

- прокладка инженерных коммуникаций наземным и надземным способами, кроме временных коммуникаций, необходимых для проведения работ по сохранению объекта культурного наследия;

- применение глухих ограждений, за исключением временных ограждений для производства земляных, хозяйственных, ремонтных и иных работ, ярких и контрастирующих цветовых решений ограждений.

2. Зона регулирования застройки и хозяйственной деятельности объекта культурного наследия

Для объекта культурного наследия устанавливается зона регулирования застройки и хозяйственной деятельности (далее – ЗРЗ), состоящая из двух участков (ЗРЗ-1, ЗРЗ-2).

2.1. Координаты поворотных точек границы участка ЗРЗ-1

№ поворотной точки	Координаты точек в системе координат МСК-31, м	
	X	Y
32	395208.70	1329091.03
33	395194.10	1329146.78
34	395167.26	1329139.23
25	395137.09	1329133.94
24	395137.92	1329129.41
35	395138.56	1329125.74
36	395139.08	1329122.39
37	395140.08	1329114.56
38	395141.59	1329114.86
39	395143.34	1329105.52
40	395148.97	1329106.67
41	395150.72	1329098.90
4	395151.96	1329092.52

№ поворотной точки	Координаты точек в системе координат МСК-31, м	
	X	Y
3	395153.80	1329083.78
42	395164.97	1329086.42
43	395168.38	1329071.57
44	395191.67	1329076.57
45	395189.33	1329086.62
32	395208.70	1329091.03

2.2. Координаты поворотных точек границы участка ЗРЗ-2

№ поворотной точки	Координаты точек в системе координат МСК-31, м	
	X	Y
33	395194.10	1329146.78
46	395192.07	1329154.95
47	395212.99	1329160.53
48	395207.30	1329185.45
49	395146.38	1329169.71
27	395097.91	1329160.07
26	395104.58	1329127.81
25	395137.09	1329133.94
34	395167.26	1329139.24
33	395194.10	1329146.78

2.3. Особый режим использования земель и требования к градостроительным регламентам в границах участков ЗРЗ

Разрешается:

- строительство объектов капитального строительства с учетом дополнительных специальных требований настоящего режима, форма крыши – двускатная, вальмовая, угол наклона крыши – не более 35 градусов;
- капитальный ремонт и реконструкция объектов капитального строительства в существующих объемно-планировочных параметрах, либо без превышения дополнительных специальных требований настоящего режима;
- снос (демонтаж) объектов капитального строительства и некапитальных строений, не представляющих историко-культурной ценности;
- снижение диссонирующего влияния зданий и сооружений путем использования в отделке фасадов традиционных или имитирующих натуральные отделочных материалов с использованием неярких оттенков;
- благоустройство территории:
 - размещение малых архитектурных форм (скамеек, урн и иных сооружений);
 - устройство пандусов и других приспособлений, обеспечивающих передвижение маломобильных групп населения;
 - озеленение территории (деревья, кустарники, газоны, клумбы, цветники), не нарушающее условия визуального восприятия объекта культурного наследия;
 - проведение работ по ремонту тротуаров, проездов;
 - установка отдельно стоящего осветительного оборудования;
- организация открытых парковок и стоянок автотранспорта;

- установка отдельно стоящих средств наружной рекламы и информации:

рекламных конструкций и информационных указателей габаритами не более 1,2 метра × 0,8 метра;

строительной сетки с информацией об объекте строительства, ремонта, реконструкции;

элементов информационно-декоративного оформления событийного характера (мобильные информационные конструкции), включая праздничное оформление;

- прокладка, капитальный ремонт и реконструкция объектов инженерной инфраструктуры;

- проведение мероприятий, направленных на обеспечение экологической и пожарной безопасности.

Дополнительные специальные требования:

Участок ЗРЗ-1: максимальная высота объектов капитального строительства и некапитальных строений от существующего уровня земли до максимально выступающих конструкций крыши здания – не более 12 метров;

Участок ЗРЗ-2: максимальная высота объектов капитального строительства и некапитальных строений от существующего уровня земли до максимально выступающих конструкций крыши здания – не более 24 метров.

Запрещается:

- осуществление хозяйственной деятельности, причиняющей вред объекту культурного наследия, в том числе ведущей к нарушению гидрологического режима территории, создающей вибрационные нагрузки и динамическое воздействие на грунты, оказывающие негативное воздействие на объект культурного наследия;

- при строительстве, ремонте и реконструкции объектов капитального строительства применение в оформлении зданий, а также их частей конструкций и материалов, оказывающих негативное визуальное влияние на объект культурного наследия:

ярких и блестящих кровельных материалов;

ярких и контрастирующих цветовых решений фасадов;

остекленных поверхностей площадью более 30 процентов от площади фасада;

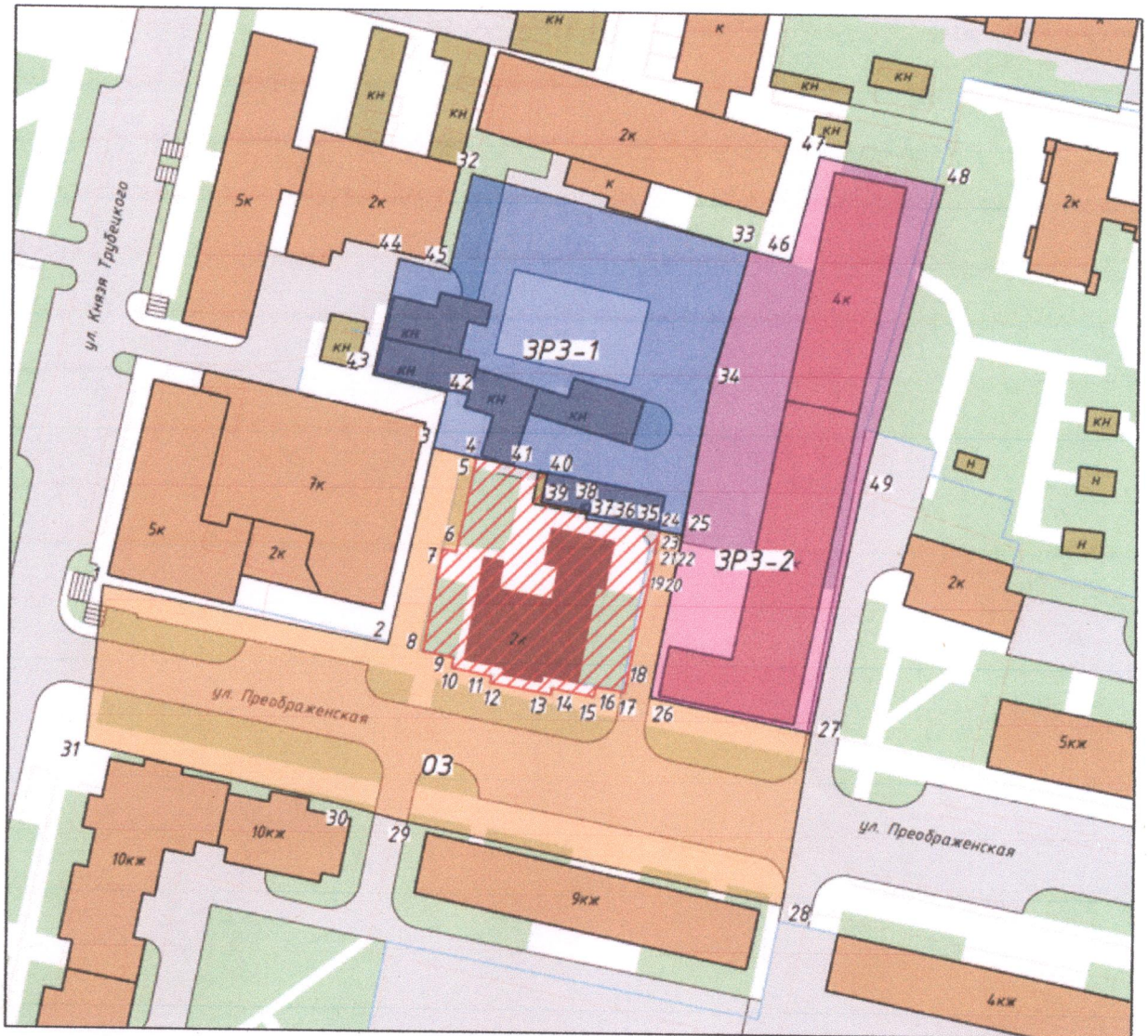
размещение на фасадах зданий вывесок размерами более 0,6 метра × 2 метра, информационных и рекламных объявлений размерами более 0,6 метра × 0,8 метра;

размещение взрывопожароопасных объектов;







- размещение информационных стендов с размерами более 0,6 метра × 0,8 метра и высотой от уровня земли более 2 метров;

- строительство (прокладка), реконструкция инженерных коммуникаций (теплотрасс, газо- и водопроводов, электрокабелей) надземным способом и по фасадам зданий.

3. Схема границ зон охраны объекта культурного наследия федерального значения «Дом Селиванова», расположенного по адресу: Белгородская область, г. Белгород, ул. Преображенская, 38



Условные обозначения

-  Объект культурного наследия
-  Территория объекта культурного наследия
-  Охранная зона объекта культурного наследия (ОЗ)
-  Зона регулирования застройки и хозяйственной деятельности (ЗРЗ-1)
-  Зона регулирования застройки и хозяйственной деятельности (ЗРЗ-2)
-  1 Поворотные точки границ зон охраны объекта культурного наследия



Приложение № 2

УТВЕРЖДЕНЫ
 постановлением Правительства
 Белгородской области
 от « 03 » ИЮНЯ 2024 г.
 № 224-ПП

**Границы зон охраны, режимы использования земель
 и требования к градостроительным регламентам в границах зон охраны
 объекта культурного наследия федерального значения «Памятник генералу
 армии И.Р. Апанасенко», расположенного по адресу: Белгородская область,
 г. Белгород, площадь Вокзальная**

1. Охранная зона объекта культурного наследия

Для объекта культурного наследия устанавливается охранная зона (далее – ОЗ), состоящая из одного участка.

1.1. Координаты поворотных точек границы участка ОЗ

№ поворотной точки	Координаты точек в системе координат МСК-31, м	
	X	Y
Внешний контур		
1	394724.57	1329541.94
2	394727.01	1329545.83
3	394726.08	1329550.18
4	394709.76	1329574.52
5	394666.13	1329545.21
6	394683.77	1329520.35
7	394687.64	1329517.91
8	394692.13	1329518.93
1	394724.57	1329541.94
Внутренний контур		
9	394710.76	1329541.87
10	394700.42	1329558.37
11	394683.93	1329548.03
12	394694.26	1329531.53
9	394710.76	1329541.87

1.2. Режим использования земель и требования к градостроительным регламентам в границах участка ОЗ

Разрешается:

- хозяйственная деятельность, направленная на сохранение, использование и популяризацию объекта культурного наследия;
- размещение памятных знаков, информационных стендов и иной историко-культурной информации, мемориальной скульптуры, кенотафов;
- благоустройство и озеленение территории;

устройство новых, ремонт и реконструкция существующих пешеходных дорожек с использованием в покрытии пешеходных площадок, тротуаров традиционных (камень, гранит, гравийная смесь) или имитирующих натуральные материалы;

размещение малых архитектурных форм (скамеек, урн и иных сооружений), и отдельно стоящего оборудования освещения, отвечающих характеристикам исторической среды;

устройство пандусов и других приспособлений, обеспечивающих передвижение маломобильных групп населения;

озеленение территории и размещение элементов озеленения, не препятствующих визуальному восприятию объекта культурного наследия;

упорядочение зеленых насаждений с санитарной вырубкой и посадкой ценных пород деревьев;

работы по уходу за произрастающими на территории зелеными насаждениями;

работы по содержанию и уборке территории, в том числе уборка отходов от санитарной вырубки;

установка оборудования освещения, отвечающего характеристикам историко-градостроительной и природной среды;

- размещение временных элементов информационно-декоративного оформления событийного характера, включая праздничное оформление, а также временных строительных ограждающих конструкций;

- капитальный ремонт и реконструкция существующих объектов инженерной инфраструктуры при условии обеспечения сохранности объекта культурного наследия при проведении указанных работ;

- проведение мероприятий, направленных на обеспечение пожарной и экологической безопасности;

- строительство (прокладка), капитальный ремонт и реконструкция инженерных коммуникаций подземным способом с восстановлением нарушенных поверхностей.

Запрещается:

- строительство объектов капитального строительства и некапитальных строений, за исключением применения специальных мер, направленных на сохранение и восстановление (регенерацию) историко-градостроительной и (или) природной среды объекта культурного наследия (восстановление, воссоздание, восполнение частично или полностью утраченных элементов и (или) характеристик историко-градостроительной и (или) природной среды);

- размещение взрывопожароопасных объектов, объектов с динамическим воздействием;

- использование строительных технологий, создающих динамические нагрузки и оказывающих негативное воздействие на объект культурного наследия;

- возведение временных построек, киосков, навесов, нестационарных торговых объектов;

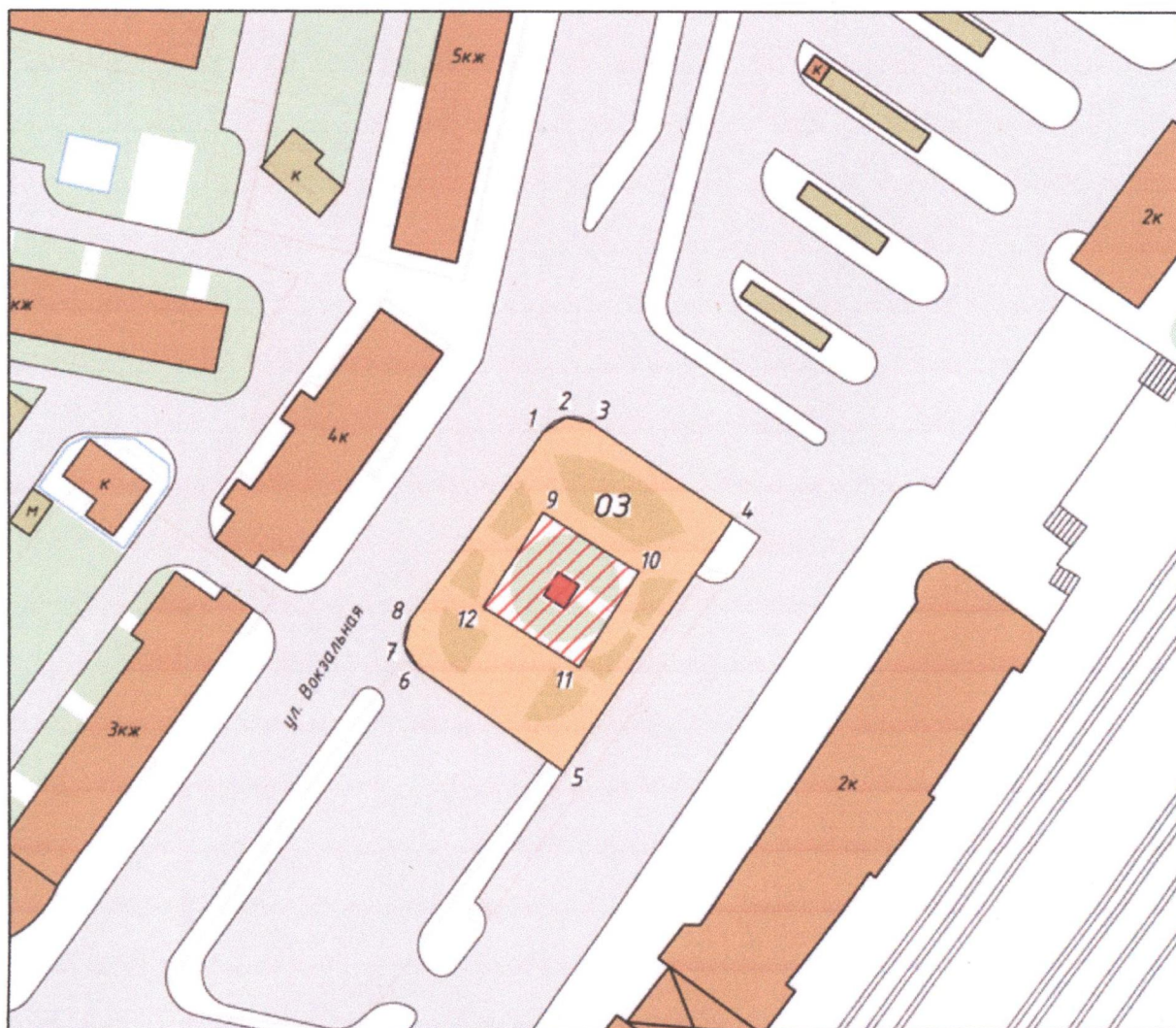
- установка рекламных конструкций, щитов, баннеров, растяжек в зоне видимости объекта культурного наследия;

- прокладка инженерных коммуникаций (теплотрасс, газопровода, электрокабеля и т.д.) наземным и надземным способами;





- устройство глухих ограждений;

- высадка кустарниковой и древесной растительности, закрывающей обзор объекта культурного наследия;
- размещение свалок мусора, снега;
- установка оборудования линейных объектов, вышек сотовой связи;
- размещение автопарковок, автостоянок.

**2. Схема границ зон охраны объекта культурного наследия
федерального значения «Памятник генералу армии И.Р. Апанасенко»,
расположенного по адресу: Белгородская область, г. Белгород,
площадь Вокзальная**



Условные обозначения

-  Объект культурного наследия
-  Территория объекта культурного наследия
-  Охранная зона объекта культурного наследия (ОЗ)
-  1 Поворотные точки границ зон охраны объекта культурного наследия

