




БЕЛГОРОДСКАЯ ОБЛАСТЬ
УПРАВЛЕНИЕ ГОСУДАРСТВЕННОЙ ОХРАНЫ ОБЪЕКТОВ
КУЛЬТУРНОГО НАСЛЕДИЯ БЕЛГОРОДСКОЙ ОБЛАСТИ
ПРИКАЗ

Белгород

« 05 » мая 20 23 г.

№ 30-24/171

О включении выявленного объекта культурного наследия «Братская могила» (Белгородская область, Яковлевский городской округ, с. Луханино) в единый государственный реестр объектов культурного наследия (памятников истории и культуры) народов Российской Федерации в качестве объекта культурного наследия регионального значения «Братская могила советских воинов, погибших в годы Великой Отечественной войны», (Белгородская область, Яковлевский городской округ, севернее с. Луханино), утверждении границ его территории, режима использования земельного участка в границах данной территории и предмета охраны



В соответствии со статьями 3.1, 9.2 и 18 Федерального закона от 25 июня 2002 года № 73-ФЗ «Об объектах культурного наследия (памятниках истории и культуры) народов Российской Федерации», статьёй 6 закона Белгородской области от 13 ноября 2003 года № 97 «Об объектах культурного наследия (памятниках истории и культуры) Белгородской области», положением об управлении государственной охраны объектов культурного наследия Белгородской области, утверждённым постановлением Правительства Белгородской области от 14 декабря 2015 года № 453-пп, на основании положительного заключения государственной историко-культурной экспертизы от 15 ноября 2022 года (эксперт Зеленова Светлана Валерьевна, приказ Министерства культуры Российской Федерации от 26 апреля 2021 года № 557 «Об аттестации экспертов по проведению государственной историко-культурной экспертизы») **п р и к а з ы в а ю:**

1. Включить выявленный объект культурного наследия «Братская могила», расположенный по адресу: Белгородская область, Яковлевский городской округ, с. Луханино, в единый государственный реестр объектов культурного наследия (памятников истории и культуры) народов Российской Федерации в качестве объекта культурного наследия регионального значения «Братская могила советских воинов, погибших в годы Великой Отечественной войны», 1943 год, расположенного по адресу:

Белгородская область, Яковлевский городской округ, севернее с. Луханино, и установить вид указанного объекта – памятник.

2. Утвердить границы территории и режим использования земельного участка в границах территории объекта культурного наследия регионального значения «Братская могила советских воинов, погибших в годы Великой Отечественной войны», расположенного по адресу: Белгородская область, Яковлевский городской округ, севернее с. Луханино (приложение № 1).

3. Утвердить предмет охраны объекта культурного наследия регионального значения «Братская могила советских воинов, погибших в годы Великой Отечественной войны», расположенного по адресу: Белгородская область, Яковлевский городской округ, севернее с. Луханино (приложение № 2).

4. Исключить выявленный объект культурного наследия «Братская могила», расположенный по адресу: Белгородская область, Яковлевский городской округ, с. Луханино, из перечня выявленных объектов культурного наследия Белгородской области.

5. Консультанту отдела памятников архитектуры и истории управления государственной охраны объектов культурного наследия Белгородской области (Еременко О.Г.) в установленные законодательством Российской Федерации сроки и порядке обеспечить:

- внесение сведений об объекте культурного наследия, указанном в пункте 1 настоящего приказа, в единый государственный реестр объектов культурного наследия (памятников истории и культуры) народов Российской Федерации;

- уведомление заинтересованных лиц о принятии настоящего приказа;

- направление сведений об объекте культурного наследия, указанном в пункте 1 настоящего приказа, и его границах территории в Единый государственный реестр недвижимости;


- размещение настоящего приказа на официальном интернет-портале правовой информации (www.pravo.gov.ru) и на официальном сайте управления государственной охраны объектов культурного наследия Белгородской области (www.okn31.ru);

- размещение настоящего приказа в федеральной государственной информационной системе территориального планирования;

- направление копии настоящего приказа в орган местного самоуправления для учёта границ территории объекта культурного наследия и режима использования земельного участка в границах данной территории в документах территориального планирования, правилах землепользования и застройки, документации по планировке территории.

6. Контроль за исполнением настоящего приказа возложить на отдел памятников архитектуры и истории управления государственной охраны объектов культурного наследия Белгородской области (Акапьева Г.В.).

**Начальник управления
государственной охраны
объектов культурного наследия
Белгородской области**

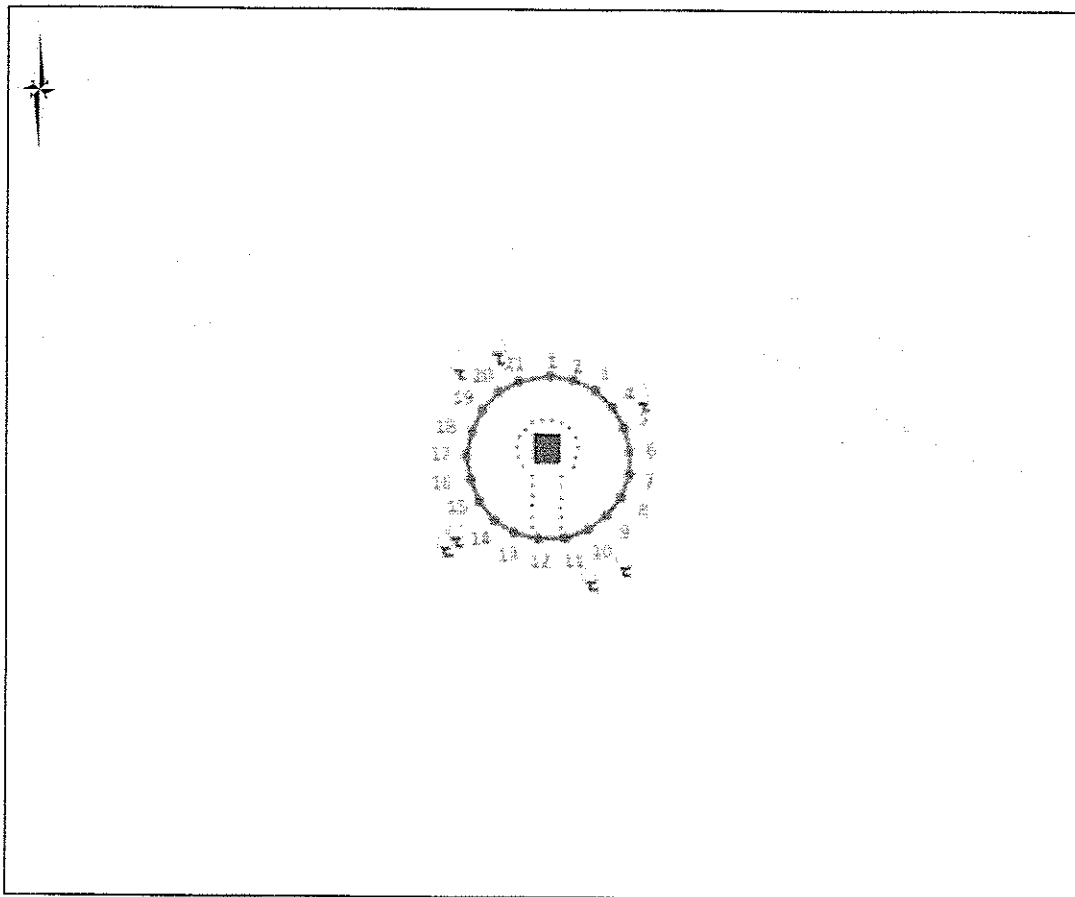


А.С. Чернявский

Приложение № 1

УТВЕРЖДЕНЫ
приказом управления государственной
охраны объектов культурного наследия
Белгородской области
от «05» мая 2023 г.
№ 30-24/171


**Границы территории объекта культурного наследия
регионального значения «Братская могила советских воинов, погибших
в годы Великой Отечественной войны» (Белгородская область,
Яковлевский городской округ, севернее с. Луханино)**

1.1. Схема границ территории объекта культурного наследия

масштаб 1:1000

Условные обозначения:

объект культурного наследия



граница территории объекта культурного наследия

1.2. Описание границ территории объекта культурного наследия

Граница территории объекта культурного наследия проходит на расстоянии 8 метров от обелиска по часовой стрелке следующим образом: в юго-восточном направлении (точки 1-6), далее в юго-западном направлении вдоль ограждения (точки 6-12), далее в северо-западном направлении вдоль ограждения (точки 12-17), далее в северо-восточном направлении вдоль ограждения (точки 17-1).

1.3. Координаты поворотных точек границ территории объекта культурного наследия

№ поворотной точки	Координаты точек в системе координат МСК-31, м	
	X	Y
1	425587.2038	1304938.8318
2	425586.6771	1304941.7202
3	425585.3557	1304944.5056
4	425583.2781	1304946.6727
5	425580.6602	1304948.2051
6	425577.7188	1304948.8910
7	425574.7672	1304948.8488
8	425571.9445	1304947.8564
9	425569.5163	1304945.9368
10	425567.7833	1304943.5714
11	425566.6865	1304940.7727
12	425566.6124	1304937.3330
13	425567.3235	1304934.3239
14	425568.8650	1304931.7362
15	425571.2810	1304929.8228
16	425574.1284	1304928.7274
17	425577.1273	1304928.1891
18	425580.0574	1304928.8987
19	425582.8124	1304930.1835
20	425585.0960	1304932.2225
21	425586.4168	1304934.7951
1	425587.2038	1304938.8318

1.4. Режим использования территории объекта культурного наследия

Разрешается:


- проведение работ по реставрации, консервации, ремонту и приспособлению объекта культурного наследия для современного использования;
- обеспечение визуального восприятия объекта культурного наследия в его историко-градостроительной и природной среде;
- прокладка, ремонт, реконструкция подземных инженерных коммуникаций для обеспечения функционирования объекта культурного наследия с последующим восстановлением нарушенных участков поверхности земли;
- проведение работ по благоустройству территории, направленных на формирование близкого к историческому контексту восприятия объекта культурного наследия;

- проведение мероприятий по обеспечению пожарной и экологической безопасности объекта культурного наследия;
- размещение на территории объекта культурного наследия информационных стендов, памятных знаков;
- устройство архитектурной подсветки объекта культурного наследия и его территории;
- создание и установка новых архитектурно-скульптурных композиций, связанных с данным историческим событием, при согласовании с региональным органом государственной охраны объектов культурного наследия Белгородской области.

Запрещается:

- строительство объектов капитального строительства;
- проведение земляных, строительных, мелиоративных и иных работ, за исключением работ по сохранению объекта культурного наследия или его отдельных элементов, сохранению историко-градостроительной или природной среды объекта культурного наследия;
- проведение любых земляных работ без предварительного археологического обследования территории в соответствии с действующим законодательством;
- размещение некапитальных зданий и сооружений и нестационарных объектов, кроме временных, необходимых для проведения работ по сохранению объекта культурного наследия;
- хозяйственная деятельность, ведущая к разрушению, искажению внешнего облика объекта культурного наследия, нарушающая целостность объекта культурного наследия и создающая угрозу его повреждения, разрушения или уничтожения;
- прокладка наземных и воздушных инженерных коммуникаций, кроме временных, необходимых для проведения работ по сохранению объекта культурного наследия;
- установка рекламных конструкций, за исключением рекламных конструкций, разрешённых в соответствии с пунктом 3 статьи 35.1 Федерального закона от 25 июня 2002 года № 73-ФЗ «Об объектах культурного наследия (памятниках истории и культуры) народов Российской Федерации»;
- использование строительных технологий, создающих динамические нагрузки и оказывающих негативное воздействие на объект культурного наследия.

**Начальник управления
государственной охраны объектов
культурного наследия
Белгородской области**



А.С. Чернявский

Приложение № 2


УТВЕРЖДЁН
приказом управления государственной
охраны объектов культурного наследия
Белгородской области

от «05» мая 2023 г.
№ 30-24/179

**Предмет охраны объекта культурного наследия регионального значения
«Братская могила советских воинов, погибших в годы Великой Отечественной
войны» (Белгородская область, Яковлевский городской округ,
севернее с. Луханино)**

Предметом охраны объекта культурного наследия регионального значения (памятника) «Братская могила советских воинов, погибших в годы Великой Отечественной войны» является: объёмно-пространственная композиция памятника: обелиск, установленный на прямоугольном постаменте, текст мемориальной надписи на обелиске «Вечная слава павшим героям»; братское захоронение советских воинов, погибших в годы Великой Отечественной войны, в габаритах общего основания мемориального комплекса; сведения о советских воинах, погибших в годы Великой Отечественной войны, высеченные на мемориальных плитах (согласно Приложению).

**Начальник управления
государственной охраны
объектов культурного наследия
Белгородской области**



А.С. Чернявский

**Сведения о советских воинах, погибших в годы Великой Отечественной войны,
высеченные на мемориальных плитах**

1. Дудин Петр Филиппович – рядовой
2. Егоров Михаил Михайлович – ст. сержант
3. Бахтин Алексей Михайлович
4. Бочаров Тихон Иванович – рядовой
5. Гнездилов Борис Романович – рядовой
6. Жалнин Николай Иванович – рядовой
7. Косилов Федор Тимофеевич – рядовой
8. Легостаев Владимир Михайлович – рядовой
9. Полунин Иннокентий Алексеевич – рядовой
10. Попов Митрофан Гаврилович – рядовой
11. Скворцов Василий Алексеевич – рядовой
12. Спасенков Дмитрий Трофимович – рядовой
13. Стахов Федор Иванович – ст. лейтенант
14. Чепурнов Илья Петрович – красноармеец
15. Шик Владимир Иванович – рядовой
16. Шемелин Михаил Спиридонович – сержант
17. Карамышев Николай Ильич – красноармеец